

Ku' LUTTU

MATERIÁL: 124. 283
BOD: 1. 12.9.

281/3

290/1

287-2716

351

351/9

287-2763

528

287-2804

351/11

482

287-2884

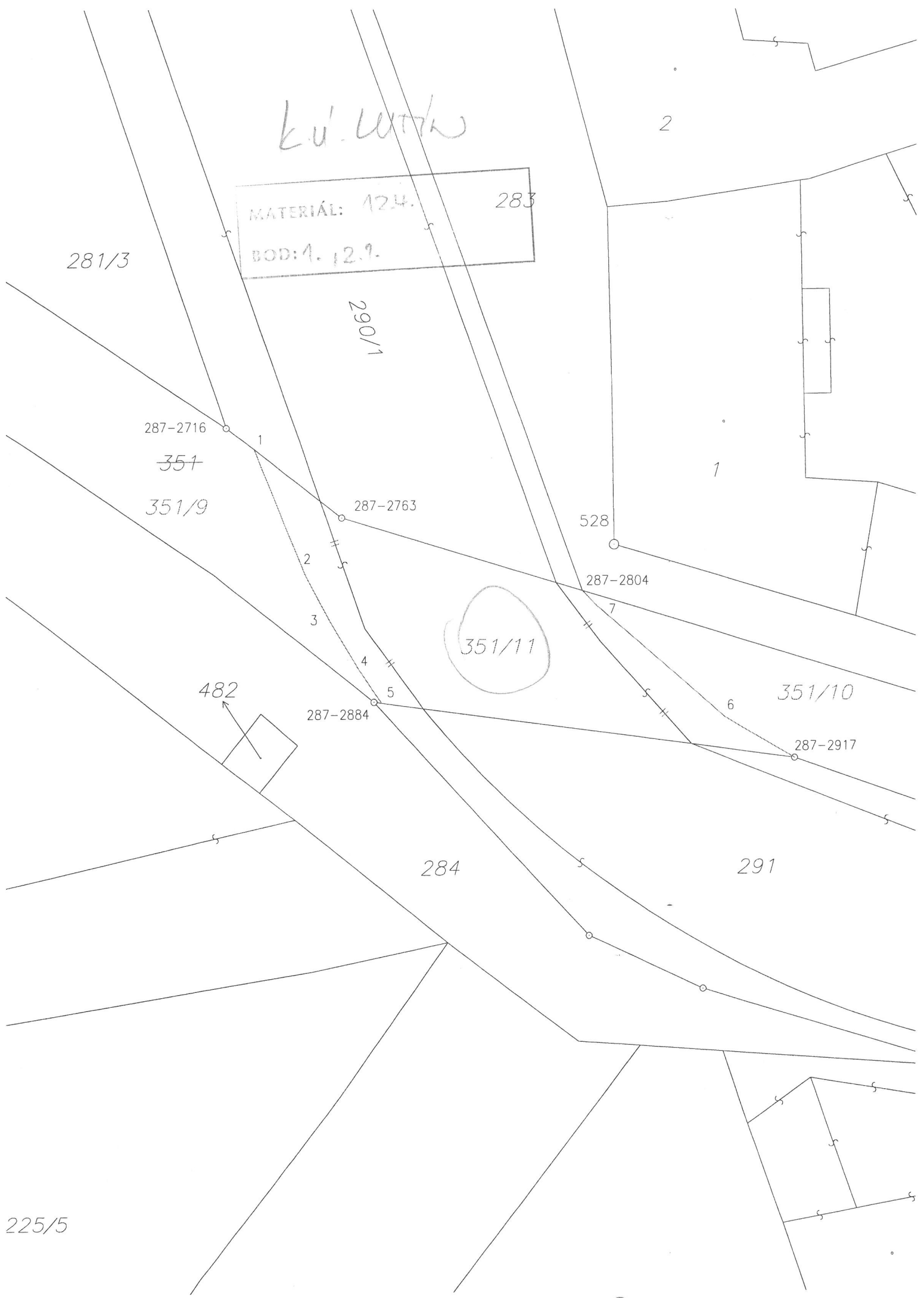
351/10

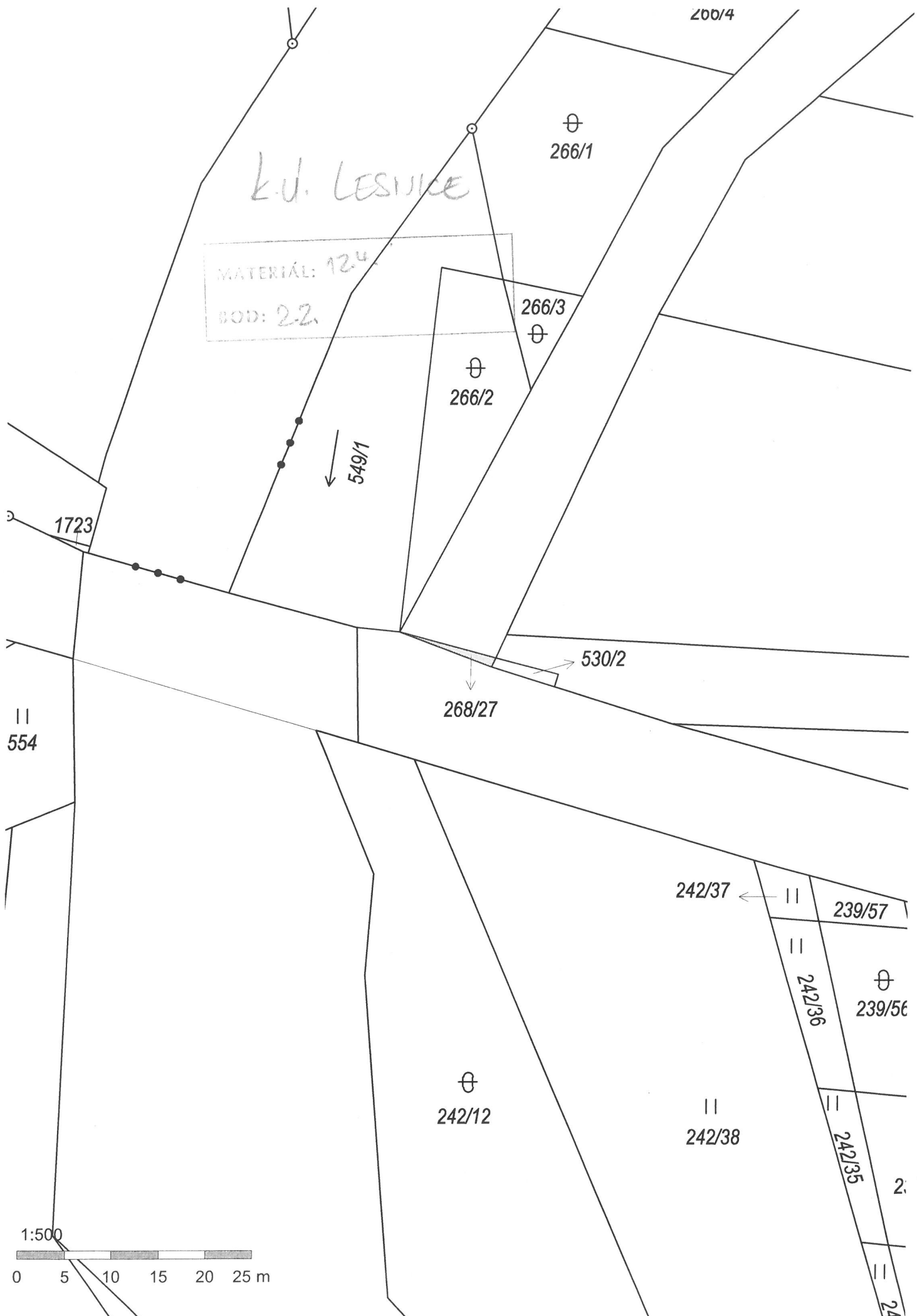
287-2917

284

291

225/5





K.U. LESNIKE

MATERIÁL: 124
BOD: 2.2.

200/4

⊕
266/1

⊕
266/3

⊕
266/2

↓
549/1

↗
530/2

↓
268/27

1723

II
554

← II
242/37

II
239/57

⊕
239/56

II
242/36

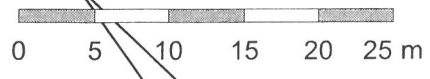
⊕
242/12

II
242/38

II
242/35

2.

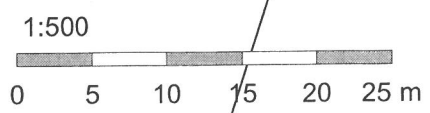
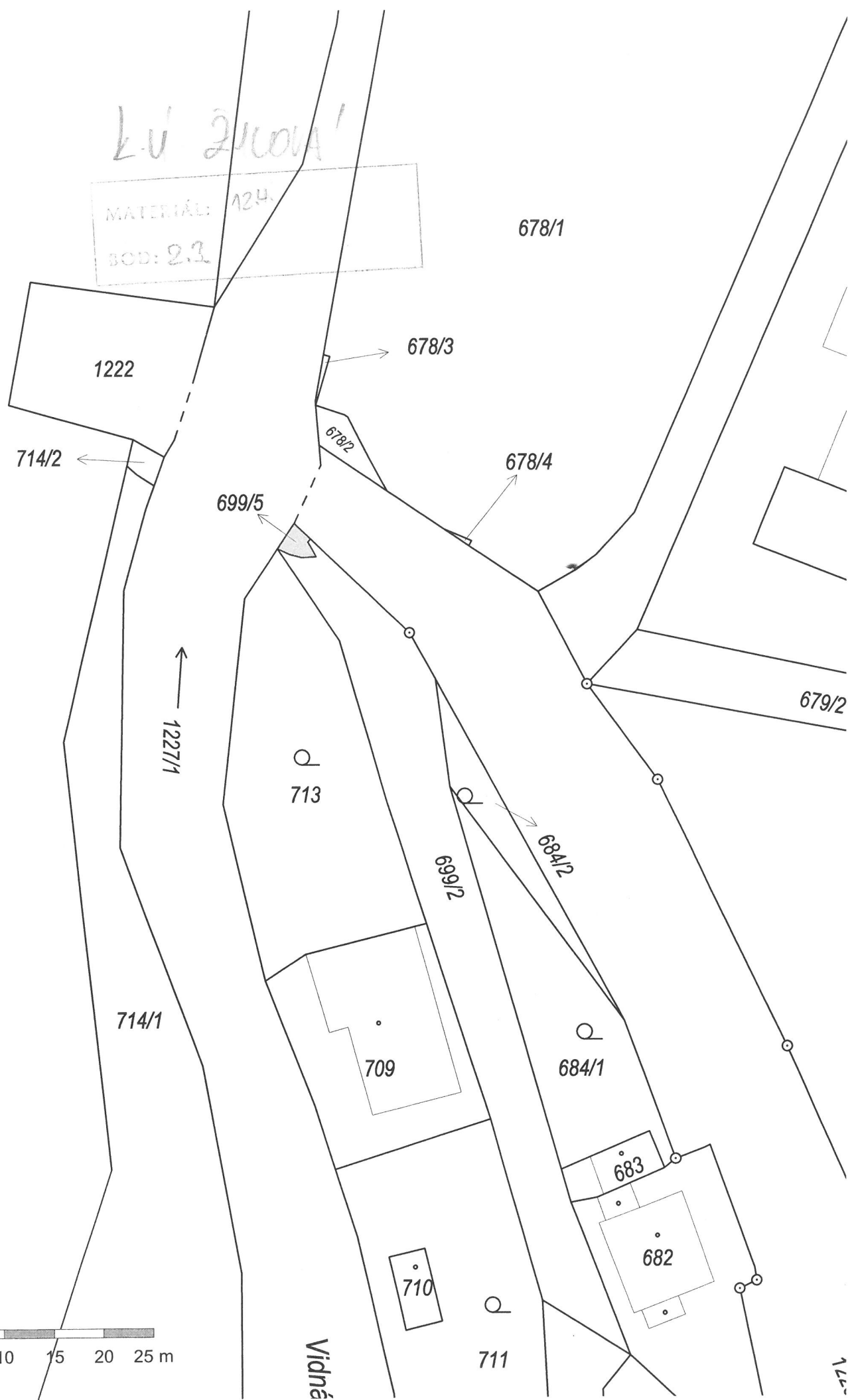
1:500



II
24

K.Ú. Žilová'

MATERIÁL: 124.
BOD: 2.3

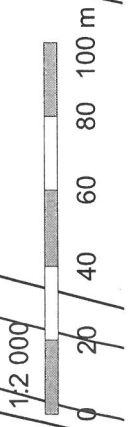
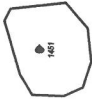


Vidná

1227/1

k.ú. Lipina u Šternberka

124.
24.



52

k.ú. Lesnice

MATERIÁL: 124.
BOD: 25.

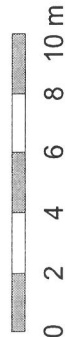
530/2

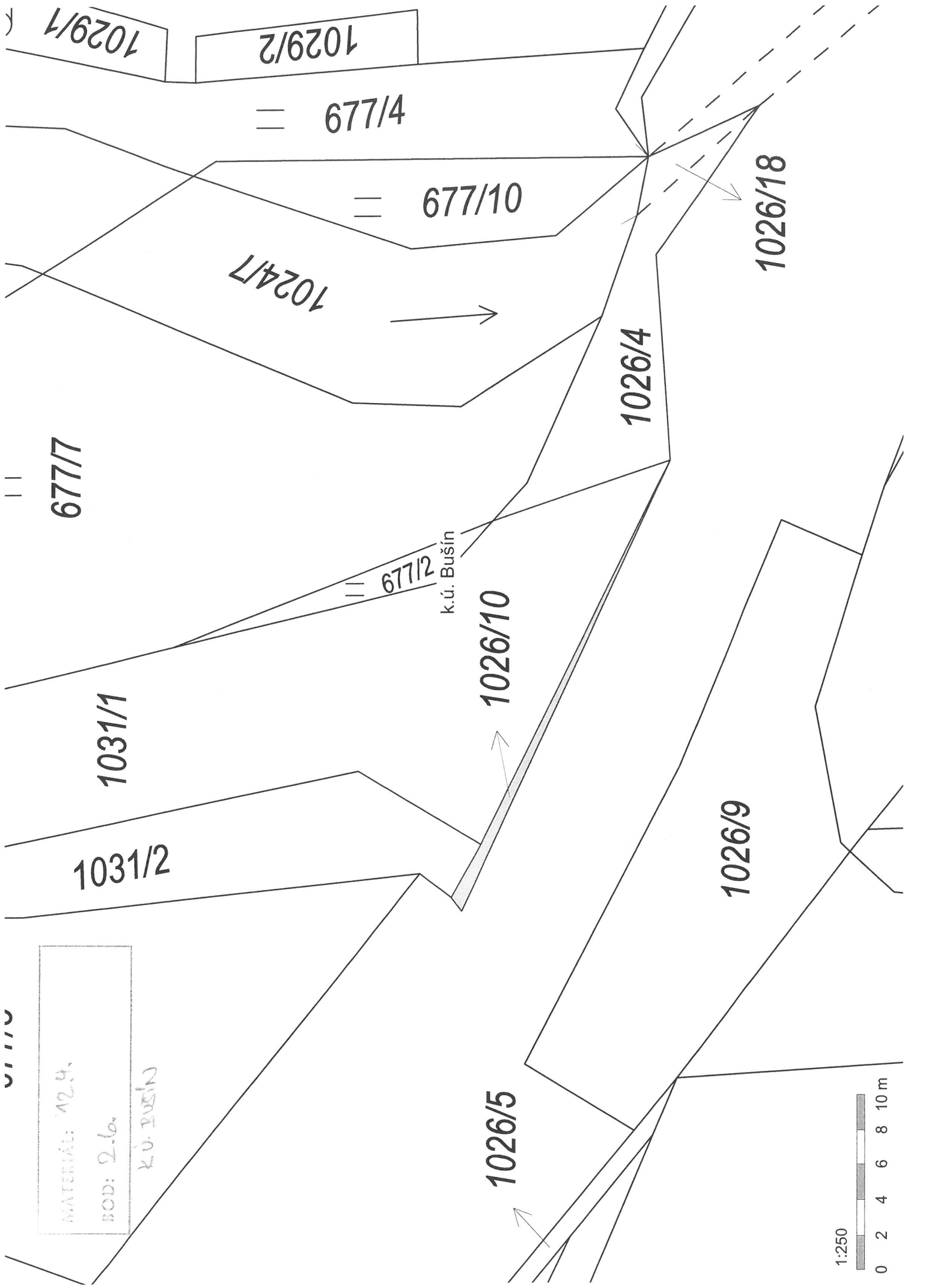
268/27

242/37

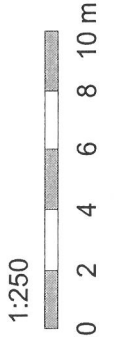
239/57

1:250





MATERIÁL: 12.4.
BOD: 2.6.
K.Ú. BUŠÍN





552/2

81

538

k.ú. - Březná

820

552/1

552/6

MATERIÁL: 12.4.

BOD: 2.7.

K.Ú. BŘEZNÁ

1:250



3/1



MATEŘIÁL: A2.4.
BOJ: 2.8.

k.ú. ŠUMPERK

1420/31



3151



1431/5

k.ú. - Šumperk

2254/6

2114/17

2110/3


2114/6

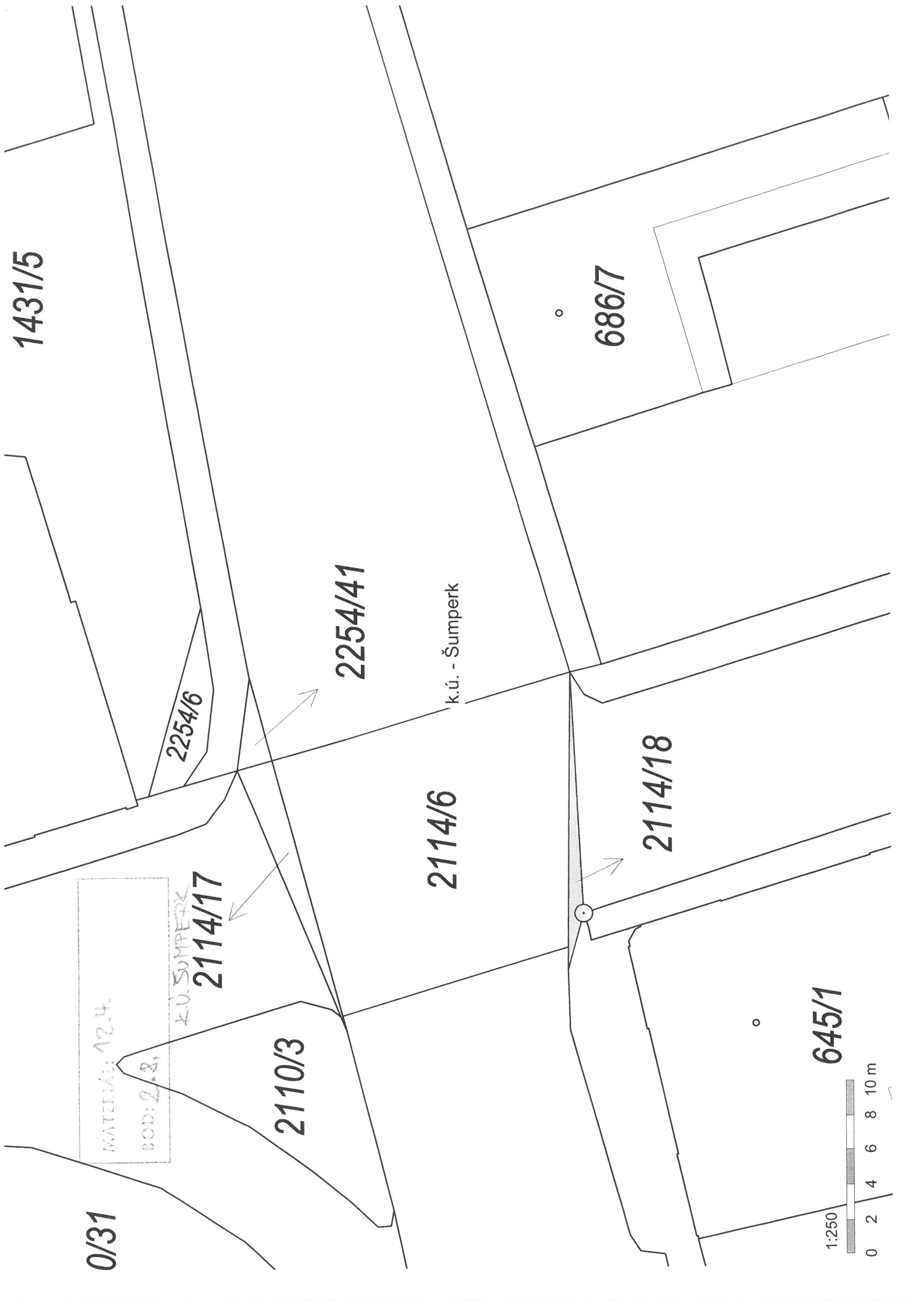
2254/41



686/7

1:250





1431/5

0/31

MATERIÁL: 12.4.
BOD: 2.8.,
k.ú. ŠUMPERK

2254/6

2114/17

2110/3

2114/6

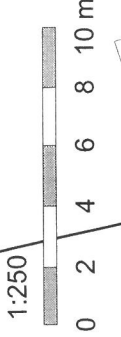
k.ú. - Šumperk

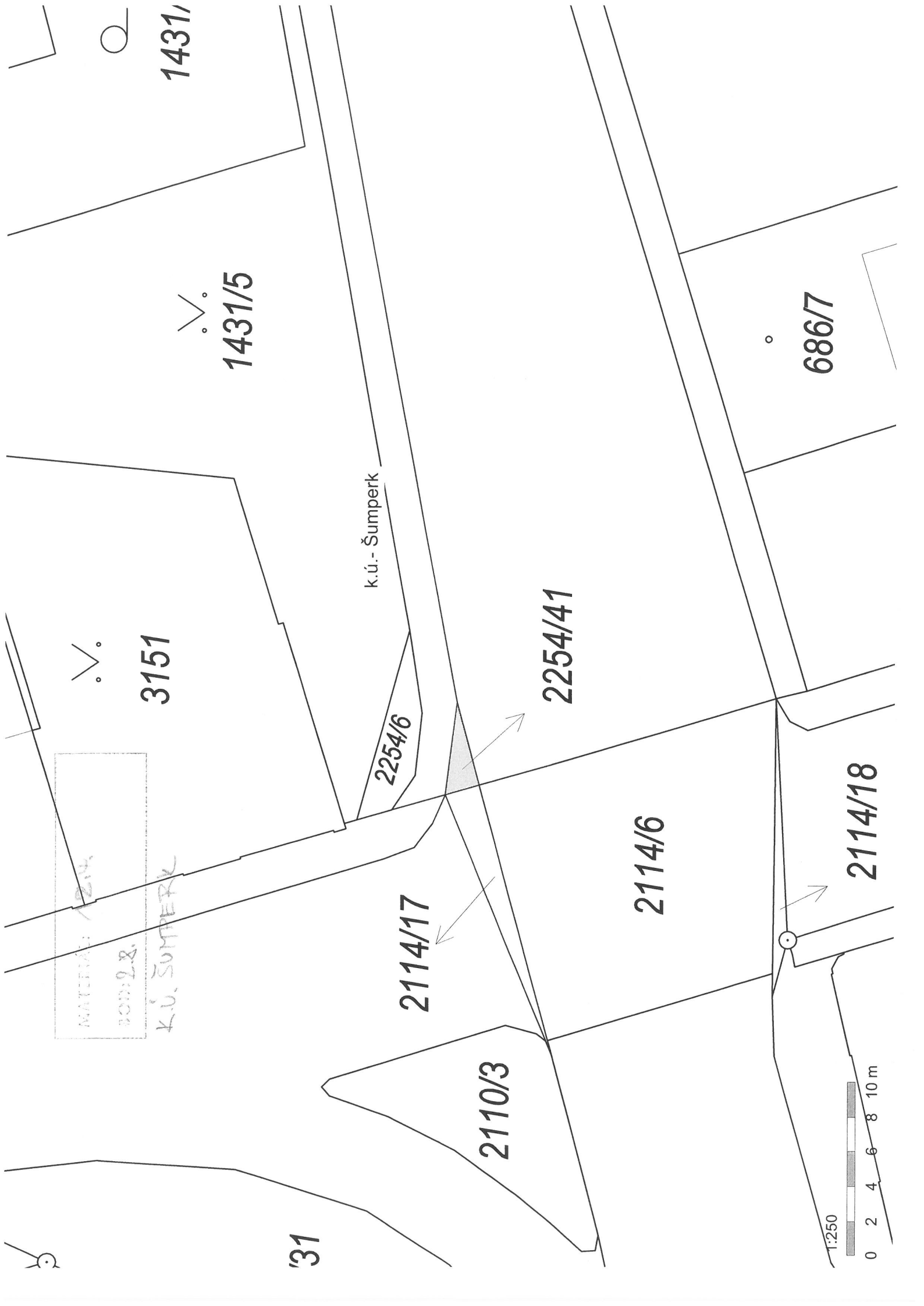
2114/18

2254/41

686/7

645/1





1431/1

1431/5

3151

k.ú.- Šumperk

2254/6

2254/41

686/7

2114/17

2114/6

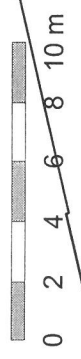
2114/18

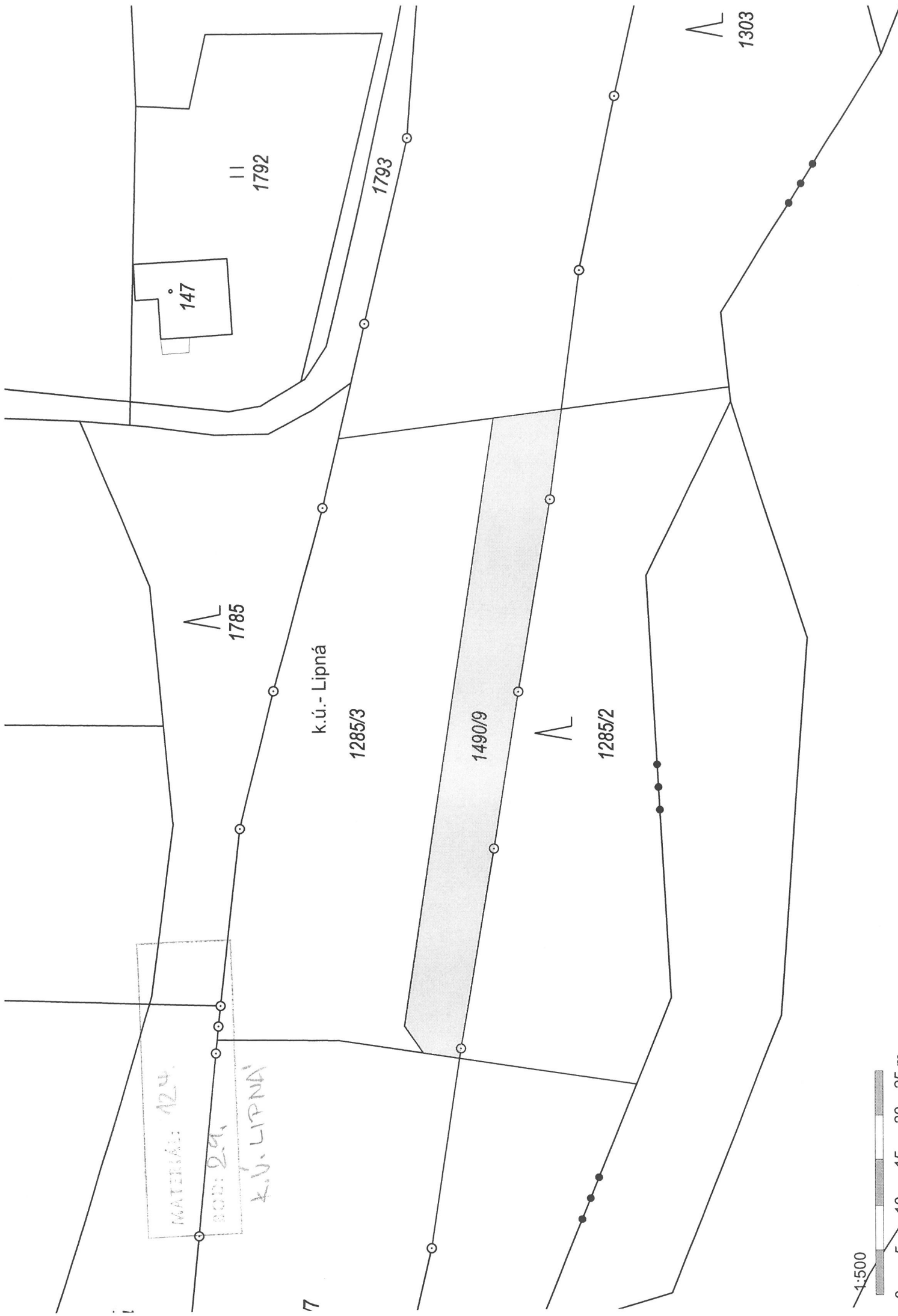
2110/3

'31

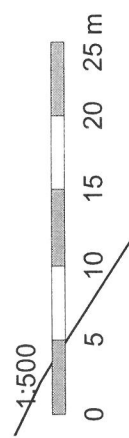
MATEŘNÁ: 1214
BOJ: 2.8.
K.Ú. ŠUMPERK

1:250





MATERIÁL: 124.
BOD: 29,
K.Ú. LIPNÁ



1303

1785

1285/2

k.ú.- Lipná
1285/3

1490/9

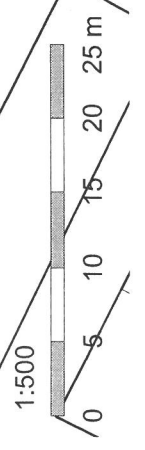
1793

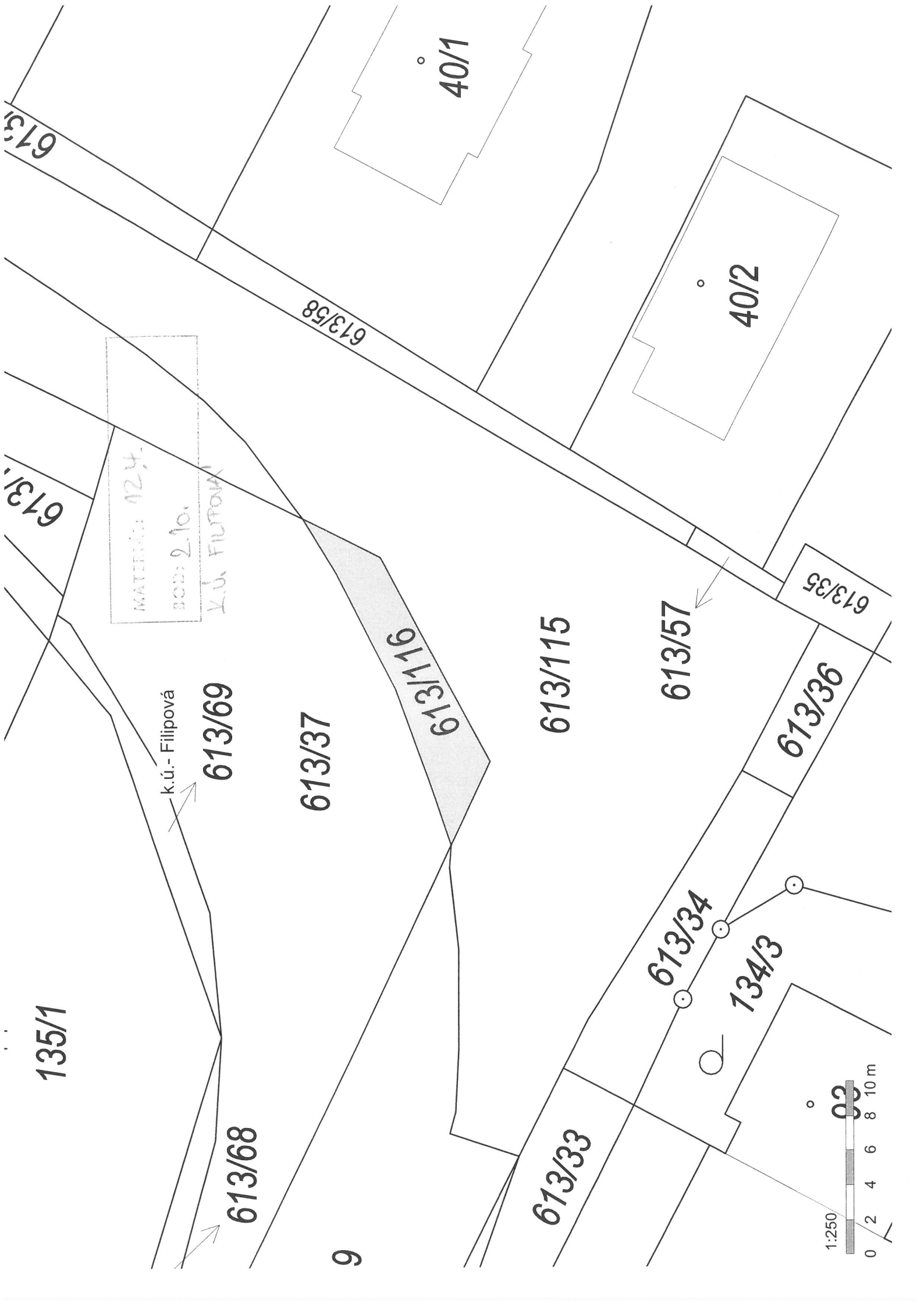
1792

147



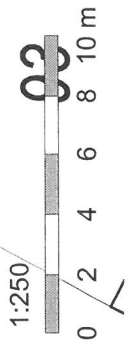
MATEŘKA: 124.
BOD: 2.10.
K.Ú. FILIPOVÁ
142





MATEŘIČKA: 12.4.
BOD: 2.10.
K.Ú. FILIPOVA

k.ú.- Filipová



L.J. SENICKA
 PŘÍKLAD: 12.4.
 562/47
 2.11.2.120



VÝKAZ DOSAVADNÍHO A NOVÉHO STAVU ÚDAJŮ KATASTRU NEMOVITOSTÍ

Dosavadní stav			Nový stav			Porovnání se stávajícím evidenčním stavem		
Označení pozemku podle Územního plánovacího úřadu	Výměra parcely v ha	Druh pozemku	Označení pozemku podle Územního plánovacího úřadu	Výměra parcely v ha	Druh pozemku	Díl přechází z pozemku označeného v katastru nemovitostí	Číslo listu vlastnického práva	Výměra dílu v m ²
441	1,70,72	zahradní	441/1	1,70,58	zahradní	0	441	1,70,58
616	12,38	zahradní	616/1	12,33	zahradní	0	616	12,33
675	11,87	zahradní	675/1	11,82	zahradní	0	675	11,82
	1,94,97		675/2	1,94,97		0	675	60000

Výkaz údajů o bonitovaných půdně ekologických jednotkách (BPEJ) k parcelám nového stavu

Parcelní číslo podle katastru nemovitostí	Kód BPEJ	Výměra v ha	Parcelní číslo podle katastru nemovitostí		Kód BPEJ	Výměra v ha
			zápisové číslo	zápisové číslo		
441/1	30840	89,97	616/1	31010	12,33	
	31010	60,95	675/1	31010	11,82	
	34067	19,66				

GEOMETRICKÝ PLÁN

PRO
 rozdělení pozemku

Vyhotovitel: Ing. Václav Janák
 Datum: 11/9/1995

Číslo pozemku: 441/1
 Číslo listu: 562/47

Okres: Olomouc
 Obec: Senička

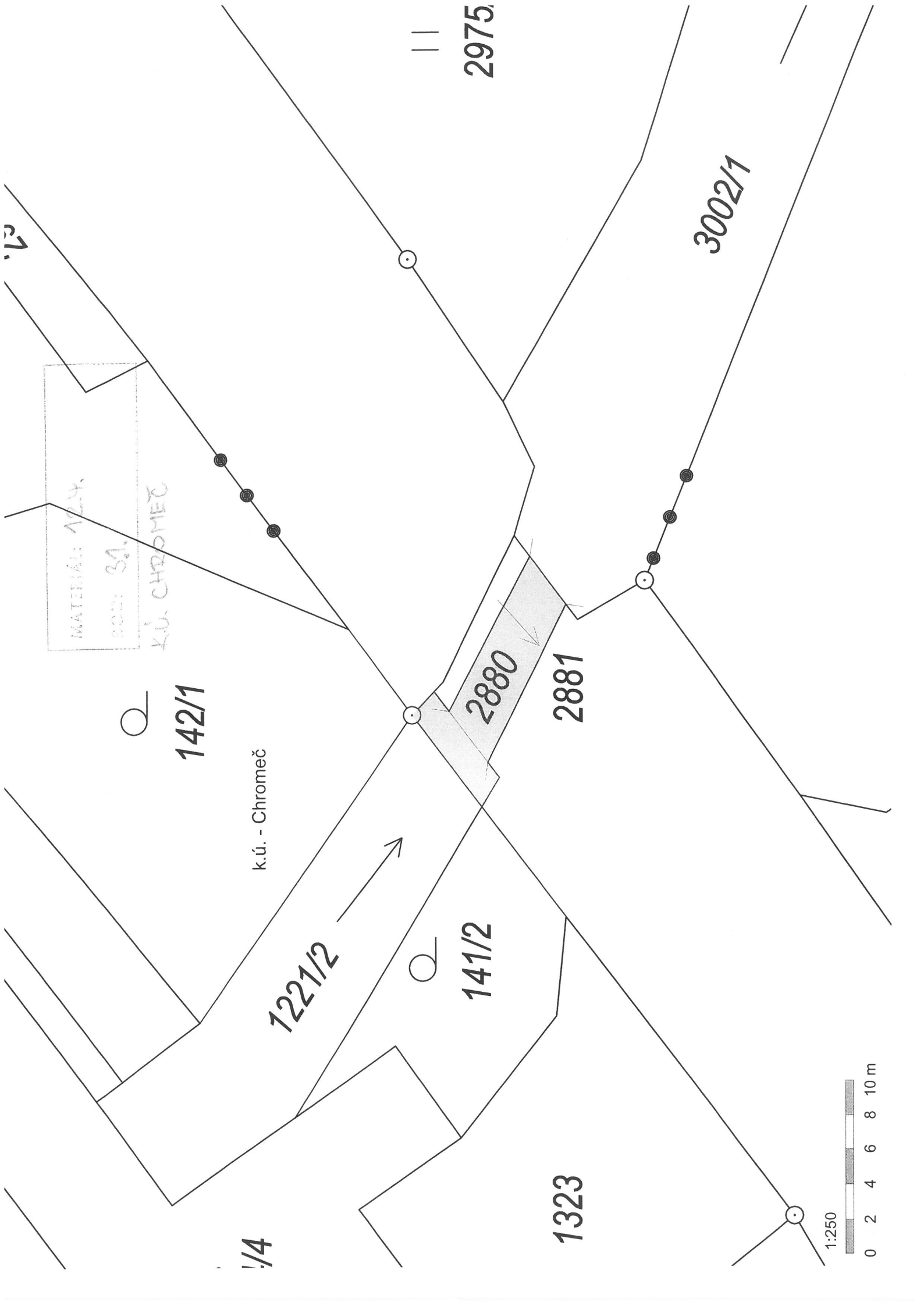
Výměra: 1,94,97 ha

Číslo listu: 562/47

Okres: Olomouc
 Obec: Senička

Mapový list: Litovel 4-7/34

Dovolením územního plánovacího úřadu je povoleno vypracování tohoto geometrického plánu v souladu s územním plánem a s výměrným plánem v sístovně a podlé územního plánovacího úřadu.



MATERIÁL: 1224.
BOD: 3A.
K.Ú. CHROMEČ



142/1

k.ú. - Chromeč

1221/2



141/2

1323




2975

2880

2881

3002/1

1:250



0 2 4 6 8 10 m

WATERŮV: 124.
KÚ: B.2.
K.Ú. HUNSKO

632/1

106

632/10

104/5

104/2

k.ú. - Hlinsko

104/4

