

Olomoucký kraj

Czech Republic

LÉTNI SEZONA

# Jeseníky & Střední Morava



[www.ok-tourism.cz](http://www.ok-tourism.cz)  
[www.navstivtejeseniky.cz](http://www.navstivtejeseniky.cz)  
[www.strednimorava-tourism.cz](http://www.strednimorava-tourism.cz)

Evropská unie  
Evropský fond pro regionální rozvoj  
Partner pro váš rozvoj





# Olomoucký kraj



Vážený čtenáři, návštěvníci Olomouckého kraje, jsem rád, že Vám mohu představit prostřednictvím letního průvodce Olomouckým krajem pestrou nabídku aktivit, která uspokojí i ty nejnáročnější návštěvníky. Náš kraj nabízí mnoho možností nejen pro milovníky hor, pěší turistiky, cykloturistiky, ale i historických, přírodních a kulturních památek. Krajina rozlehlých úrodných polí a chráněných lužních lesů, ležící v samém srdci Moravy tvoří území Hané, kde můžete poznat a ochutnat tradiční kuchyni a seznámit se s místními tradicemi a lidovými zvyky. Drsná a malebná krajina spolu s ponurou historií čarodějnických procesů, historická centra větších měst, četné technické zajímavosti a unikáty, to je oblast jesenického podhůří a Jeseníků, která nabízí pestrou škálu aktivit nejen pro aktivní trávení volného času. Přírozeným centrem Olomouckého kraje je město Olomouc, ve kterém lze obdivovat kromě významné památky UNESCO – sloupu Nejsvětější Trojice, také několik desítek historických, kulturních a církevních památek. Po celém území jsou návštěvníkům přístupné nejen pohádkové hrady a zámky, ale naleznete zde i řadu zřícenin a muzeí. Přidáte-li k těmto atraktivitám návštěvu některé z mnoha kulturních akcí či místních lázní s blahodárnými účinky, dále již nemusíte hledat ideální místo pro trávení volného času. Budeme se těšit na Vaši návštěvu Olomouckého kraje.

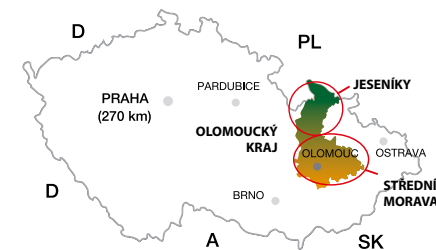
Ing. Jiří Rozbořil, hejtmán Olomouckého kraje

## Nabídka odpočinku, sportu a zábavy, ale také poznání i potěšení

**Olomoucký kraj patří mezi regiony, které svou rozmanitostí a pestrostí dokáže uspokojit i ty nejnáročnější turisty.**

- Je doslova pokladem pro milovníky historických, přírodních a kulturních památek, místem sportovního vyžití i zájemcům k odpočinku.
- Široké spektrum zdravotních i wellness procedur nabízejících relaxaci a udržení zdraví vám v Olomouckém kraji zprostředkuje hned šest lázní.
- Adrenalinoví nadšenci jistě ocení Rychlebské stezky s 65 km speciálně vybudovaných stezek pro jízdu na MTB, sjezdové trasy v Bikeparku Kouty či štičský areál olympijského vítěze Aleše Valenty s možností skoků na lyžích či snowboardu do vody.
- Podzemní krásu můžete obdivovat v pěti veřejně přístupných jeskyních.
- Z nabídky krajových specialit vám jistě neuniknou Olomoucké tvarůžky a lahodný mok v podobě piva Litovel, Holba i Zubr či některého z malých pivovarů. Znalci ocení také Prostějovskou Starorežnou.
- Z historických skvostů je v nabídce více než 10 pohádkových hradů a zámků nebo barokní sloup Nejsvětější Trojice v Olomouci, který je zapsán na Seznamu památek UNESCO.
- V regionu se nachází největší rašeliniště na Moravě – Rejvíz, nejstarší přírodní rezervace na Moravě – Šerák-Keprník, a také jeden ze sedmi divů České republiky – přečerpávací vodní elektrárna Dlouhé Stráně.
- Nejen poznání, ale i zábavu vám zajistí prohlídka některého z četných muzeí např. Vlastivědného muzea v Olomouci, Arcidiecézního muzea, Muzea Komenského, Expozice čarodějnických procesů, Expozice času, Muzea kočárů či Veteran Areny, kde najdete historické automobily a motocykly, Muzea papíru, muzea zakladatelů lázní V. Priessnitz a J. Schrotha, Muzea věžeňství či Muzea baroka.
- Pro cyklisty jsou na Střední Moravě připraveny rovinaté cyklostezky, v Olomouci se můžete projet na rodinném čtyřkole a Jeseníky vás nadchnou až několikadenní Čarodějnickou cyklotrasou.
- S dětmi se lze vydat do zoo, projet se na člunu po řece Moravě, vyrazit na horské dráhy v Jeseníkách i za zlatokopy do Údolí ztracených štol ve Zlatých Horách.
- V Olomouckém kraji vás čekají stovky různorodých akcí, od velkolepých, lákajících desetitisíce lidí z celé republiky i ze zahraničí, až po ty komornější, určené jen pro několik nadšenců.

Vítejte u nás!




Rozloha: 5 267 km<sup>2</sup>  
 Počet obyvatel: 636 942 (k 12. 6. 2013)  
 Největší město:  
 Olomouc - 99 471 obyvatel (k 1. 1. 2013)

Důležitá telefonní čísla:

- Tísňové volání (112)
- Hasiči (150)
- Policie České republiky (158)
- Záchranná služba, pohotovost (155)
- Asistenční služba ABA pro motoristy (1240)
- Informace o telefonních číslech (1188)

„Nej“ stezky Střední Moravy a Jeseníků	str. 4
Střední Morava	str. 6
Jeseníky	str. 64
Tipy na výlety s ORC	str. 98

 Olomouc region Card  
 Free = vstup zdarma / -% = sleva

 bezbariérový přístup



# „Nej” stezky Střední Moravy a Jeseníků



Střední Morava s převážně rovinatým terénem je ideální pro cyklisty, kteří neradi zdolávají příkré a táhlé kopce. Značené cyklotrasy, které region křížují, čítají dohromady více než 1 500 km.

## Jantarová stezka

Střední Moravou lze absolvovat 150 km její délky od Hustopečí nad Bečvou, přes Teplice nad Bečvou, Přerov, Olomouc, Prostějov a Plumlov až do Nivy. Jedná se o dálkovou cyklotrasu, která protíná středomoravskou regionální síť cyklistických stezek a spojuje Krakov, Ostravu, Brno a Vídeň.

## Moravská stezka Jeseník – Mikulov

Cesta začíná v Jeseníkách v Mikulovicích, odtud vede do pivovarnické obce Hanušovice. Podél řeky Moravy projedete lužními lesy CHKO Litovelské Pomoraví do Olomouce. Poté trasa pokračuje přes Tovačov, Kroměříž do Uherského Hradiště a dále. Trasa měří 314 km.

## Poutní cesta na Sv. Kopeček

Šest sloupů se sochami najdete při poutní cestě ke kostelu Navštívení Panny Marie na Svatém Kopečku (sloup se sochou Krista na hoře Olivetské, sloup se sochou Bičování Krista, sloup se sochou Krista korunovaného trním, sloup se sochou Krista nesoucího kříž, sloup se sousoším Ukřižovaného Krista a Panny Marie a sloup se sochou Panny Marie Svatokopecké). Soubor soch je součástí poutní aleje, která sem vedla z kláštera Hradisko. Délka trasy je 7,1 km.

## Vodácká stezka Morava

Stezka vede po řece Moravě od Hanušovic po Olomouc. Její horní tok je sjízdný na jaře nebo po deštích a je vhodný pro zkušené vodáky, střední a dolní tok je sjízdný celoročně. Zatímco dolní tok je vhodný pro začátečníky, střední vyžaduje alespoň základní znalost manipulace s lodí.

## Čarodějnická cyklotrasa

Jedná se o tématickou naučnou cyklotrasu, která cyklistu provede po místech spjatých s čarodějnickými procesy, které se na Jesenícku a Šumpersku odehrávaly v 17. století. Trasa se skládá z celkem dvaceti zastavení, na kterých jsou umístěny pamětní desky nebo pomníčky. Ty připomínají události, jež se zde odehrály a zároveň slouží k uctění památky nevinných obětí čarodějnických procesů. Trasa je dlouhá 138 km a je rozdělena na dvě části. Šumperská (Červenohorské sedlo – Mohelnice) měří 91 km a jesenícká (Červenohorské sedlo – Zlaté Hory) je dlouhá 47 km.

## Rychlebské stezky

Rychlebské stezky představují síť speciálně vybudovaných tras pro jízdu na MTB, která začíná a končí v Černé Vodě. K současným 50 km je od jara 2013 zprovozněno dalších 15 km. Trasy jsou značeny podle obtížnosti, zavedou vás do lesů, kde budete překonávat potoky, žulové kameny a dřevěné lávky. Můžete si vyzkoušet výuku pod vedením instruktora jízdy na horském kole nebo nový pumptrack (tréninkovou dráhu) přímo pod infocentrem. Každá z tras pro vás chystá jiný zážitek, rodina s většími dětmi může absolvovat trail podél Černého potoka, zkušenějším bikerům je určen např. terén na stezkách Pod Sokolím vrchem. Rychlebské stezky zvítězily ve druhém ročníku ankety 7 divů Olomouckého kraje.

[www.rychlebskestezky.cz](http://www.rychlebskestezky.cz)

## Cyklostezka Bečva

Cyklotrasa je nenáročnou projíždkou údolím řeky Bečvy. Vede od pramenů Rožnovské nebo Vsetínské Bečvy a míří až k soutoku s řekou Moravou. Celkem 160 km značené cesty nás provede přírodou Zlínského a Olomouckého kraje. Váš výlet může začít třeba v Přerově, odkud dojedete přes Lipník až do Hranic. Díky svému povrchu je Cyklotrasa Bečva vhodná také pro in-line bruslaře či vozíčkáře. Trasu lze projet také na koloběžce.

[www.cyklostezkabecva.com](http://www.cyklostezkabecva.com)



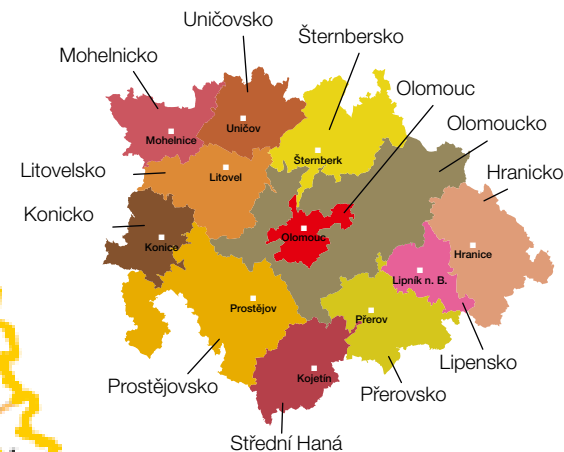


# Střední Morava – srdce a brány dokořán

Střední Morava láká na historické skvosty i skvělé podmínky ke sportovnímu vyžití. Perlou regionu je město Olomouc, které je proslulé nejen památkou UNESCO, ale také starobylou univerzitou, Arcidiecézním muzeem, Arcibiskupským palácem či barokním souborem kašen. Ozdobou regionu je řada pohádkových hradů a zámků včetně malebných přírodních zákoutí. Jedinečné zážitky vám zprostředkuje lanové centrum, jízda na koni či návštěva některého z aquaparků. Milovníci aktivního způsobu života zde najdou pestrou nabídku služeb, početnou síť cyklotras a možnost zahrát si golf a tenis. Průvodce je členěn do 12 turistických lokalit, na které se Střední Morava dělí.

## Obsah

Regionální produkty a značky Střední Moravy	8 – 9
Olomouc	10 – 27
Olomoucko	28 – 31
Přerovsko	32 – 35
Lipensko	36 – 37
Hranicko	38 – 41
Prostějovsko	42 – 46
Konicko	47 – 48
Střední Haná	49 – 50
Šternbersko	51 – 53
Uničovsko	54 – 55
Litovelsko	56 – 61
Mohelnicko	62 – 63



Střední Morava – Sdružení cestovního ruchu

Profesní organizace cestovního ruchu

Horní náměstí 5, 772 00 Olomouc

Tel.: +420 585 204 627-629

E-mail: info@central-moravia.cz

www.strednimorava-tourism.cz

provoz: pondělí – pátek





# Regionální produkty a značky Střední Moravy



## HANÁ regionální produkt®

**HANÁ - krajina širých úrodných polí a chráněných lužních lesů, nacházejících se v samém srdci Moravy. Lásku k rodné půdě a tradicím se zde dědí po generace a je tak zárukou pro vznik kvalitních domácích produktů.**

Haná je zemědělsky činnou oblastí, a proto se zde nachází i několik potravinářských provozů (pivovar Litovel, výrobce těstovin Adriana, tvarůžkové speciality a jiné) a díky úrodné půdě bylo zachováno několik větších zemědělských družstev (ovoce z Úsovska, jablka z Troubelic či bylinné tinktury z Brodku u Konice). Na druhou stranu se v regionu rozvíjí i drobné ekologické zemědělství či rukodělná výroba (výroba hanáckých krojů). Značka Haná regionální produkt garantuje místní původ výrobků, jejich kvalitu a ohleduplnost k životnímu prostředí. To vše ohodnotí jak turisté, kteří si chtějí opatřit pravý a kvalitní suvenýr z Hané, tak místní obyvatelé, kteří nákupem regionálního produktu podpoří místní výrobce.

## MORAVSKÁ BRÁNA regionální produkt®

**Moravská brána, kraj spojující Moravu a Slezsko, Hanou a Valašsko, Pobaltí a Středomoří, území kraje dobrého jídla, šikovných řemeslníků, tradic a úcty k bohaté historii našich předků.**

Svého významu kraj získal již v dobách prastaré Jantarové stezky, díky níž tímto krajem vedou důležité cesty lemované hrady, zámky a starobylými městy. Později krajem byla vedena jedna z prvních a nejdůležitějších železničních tratí Habsburské monarchie - Severní dráha císaře Ferdinanda.

MORAVSKÁ BRÁNA regionální produkt je regionální značka, garantující místní původ výrobků, vyráběných nebo obsahujících suroviny produkované na území Moravské brány, vazbu na oblast Moravské brány, ale také jeho kvalitu a šetrnost k životnímu prostředí. Zakoupením výrobků s tímto označením získáte pravý a kvalitní produkt z Moravské brány a podpoříte tak místní výrobce a producenty.

[www.regionalni-znacky.cz](http://www.regionalni-znacky.cz)



## Rezervační systém Olomouckého kraje

Olomoucký kraj zřídil rezervační systém pro turistické regiony Jeseníky a Střední Moravu, kde se mohou zaregistrovat všechna ubytovací zařízení a využít tak služeb nejen ke své propagaci, ale i k naplnění svých hotelů, penzionů, chalup a chat. V regionu Střední Morava je pověřeným správcem organizace destinačního managementu Střední Morava – Sdružení cestovního ruchu (SM-SCR), kde můžete získat rady a informace.

[www.ok-tourism.cz/rezervace](http://www.ok-tourism.cz/rezervace)



## Chuť Hané

Chuť Hané je gastronomickým festivalem, který nabízí tradiční jídla regionu Hané ve vytipovaných restauracích. V nich mají návštěvníci zajištěnu kvalitu tradiční přípravy i lokálních surovin certifikovaných označením Haná regionální produkt. Cílem gastrofestivalu je oživit tradiční jídla úrodné oblasti střední Moravy a navrátit je do nabídek místních restaurací a třeba i školních jídelen.

[www.chuthane.cz](http://www.chuthane.cz)







Olomoucký hrad



**Informační centrum Olomouc**  
Horní náměstí  
(podloubí radnice)    
+420 585 513 385  
+420 585 513 392  
<http://tourism.olomouc.eu>

**ČD centrum Olomouc hl. n.**  
Jeremenkova 23    
+420 972 741 620  
[www.cd.cz](http://www.cd.cz)

**Tourist centrum s.r.o. Olomouc**   
Švédská 10  
+420 585 231 460  
[www.tourist-centrum.cz](http://www.tourist-centrum.cz)

Olomouc bývá nazývána díky své poloze hanáckou metropolí a již tisíc let vévodí Moravě a je správním centrem Olomouckého kraje. S ohledem na množství památek a architektonických skvostů se Olomouc může pyšnit přídomek – po Praze druhá největší městská památková rezervace v České republice.

Olomouc je považována za město s bohatou historií a patří mezi nejkrásnější sídla střední Evropy. Již v roce 1063 zde existovalo biskupství, v roce 1573 zde byla založena druhá nejstarší univerzita v českých zemích, roku 1777 se Olomouc stala sídlem arcibiskupství. Díky své výhodné poloze, starobylé univerzitě, duchovním, kulturním a řemeslným tradicím byla po dlouhá staletí přirozeným centrem Moravy, které lákalo umělce, vzdělance a obchodníky. Řada významných osobností a událostí vtiskla městu jedinečnou atmosféru, která je znát jak v parcích, tak v chrámech či na náměstích. Mistři stavitelů promítli svůj um do chrámů, kostelů, kašen a sloupů. Jeden z nich, sloup Nejsvětější Trojice, je dokonce na Seznamu památek UNESCO. Olomouc je také městem studentů a zahradnických výstav Flora, městem muzeí, kultury, zábavy a sportu. Olomouc nabízí sportovní vyžití nejen v aquaparku ale také v nově zrekonstruovaném letním areálu plaveckého stadionu. Poznejte Olomouc, podmaní si vás.  
**49°35'37.209"N, 17°15'3.919"E** / <http://tourism.olomouc.eu>






Terežská brána



Veteran Arena

## Doporučené prohlídkové trasy

Doporučujeme vám 3 různé trasy, jak poznat Olomouc. Trasy jsou zakresleny níže na mapce.

- 1) Prohlídková trasa – Horní náměstí 
- 2) Prohlídková trasa – Dolní náměstí 
- 3) Prohlídková trasa – k Václavskému náměstí 







## 1) Horní náměstí

### Sloup Nejsvětější Trojice – památka UNESCO (4) **TIP**

Dominantou Horního náměstí v Olomouci je 32 metrů vysoký barokní sloup Nejsvětější Trojice. Na Seznam světového kulturního dědictví UNESCO byl zapsán v roce 2000 díky své výšce a také kvůli sochařské výzdobě. S jeho stavbou je spojeno hlavně jméno olomouckého umělce Václava Rendra, dokončen byl v roce 1754. Jeho vysvěcení se zúčastnila sama rakouská císařovna Marie Terezie. V nitru sloupu je ukryta malá, v turistické sezoně veřejnosti přístupná kaple.

[www.unesco-czech.cz](http://www.unesco-czech.cz)

### Radnice s orlojem (5) free

Olomoucká radnice, která vévodí Hornímu náměstí, představuje již po šest staletí symbol hospodářského a politického významu někdejšího královského hlavního města. V interiéru budovy jsou umístěny tři expozice, první věnovaná historii města „Olomouc v proměnách času“, druhá historii radnice a třetí olomouckému orloji. Všechny expozice jsou volně přístupné během úředních hodin magistrátu nebo v rámci speciálních prohlídek Olomouc v kostce s průvodcem spojených s výstupem na radniční věž. Každý den ve 12 hod. je spouštěna produkce olomouckého orloje.

### Caesarova kašna

Jezdecká socha římského císaře Gaia Julia Caesara je největší a neznámější fontána v Olomouci.

### Chrám sv. Mořice a věž (2)

Farní kostel sv. Mořice patří k nejzajímavějším stavbám období pozdní gotiky na Moravě. Z jeho věže, vysoké 46 metrů, se vám otevře nádherný pohled na město, Svatý Kopeček a za příznivého počasí můžete spatřit i vrcholky Jeseníků. Prohlídka je individuální.

**Opletalova 10, tel./fax: +420 585 223 179, [www.moric-olomouc.cz](http://www.moric-olomouc.cz) /**

**Prohlídky: květen–září ÚT–SO 9.00–17.00**

**Věž přístupná: PO–SO 9.00–17.00, NE 12.00–17.00, informace o přístupnosti věže na tel.: +420 724 773 718, při nepříznivém počasí věž uzavřena**

### Merkurova kašna

Kašna z roku 1727 je považována za umělecky nej kvalitnější ze souboru olomouckých barokních kašen.

### Edelmannův palác

Renesanční měšťanský dům na Horním náměstí.

### Herkulova kašna (4)

### Ariónova kašna

Novodobá kašna vznikla v roce 2002 a doplnila tak soubor olomouckých barokních kašen inspirovaných antickou mytologií.

## 2) Dolní náměstí

### Neptunova kašna

Nejstarší olomoucká kašna z roku 1683.

### Mariánský morový sloup

Sloup je dominantou Dolního náměstí, byl postaven po morové epidemii v Olomouci (1713–1715).

### Jupiterova kašna

Kašna vznikla jako poslední ze souboru olomouckých barokních kašen a od roku 1735 zdobí Dolní náměstí.



## 3) K Václavskému náměstí

### Chrám sv. Michala (6)

Přístupná věž, modlitebna, odpočinková zahrada.

**Zerotínovo nám. 1, tel.: +420 585 223 915, +420 603 282 975,**

**[www.svatymichal.cz](http://www.svatymichal.cz) / Prohlídky: květen–září denně 9.00–17.00**

### Kaple sv. Jana Sarkandra

Novobarokní stavba na místě bývalé městské věznice ukrývá v podzemí skřípce, na němž byl mučen J. Sarkander. Před kaplí je fontána Pramen živé vody sv. Jana Sarkandra.

**Na Hradě, tel.: +420 603 282 975, [www.svatymichal.cz](http://www.svatymichal.cz) / Otevřeno:**

**zima ÚT–NE 10.00–12.00, 13.00–15.00, léto ÚT–SO 9.00–17.00**

### Vila Primavesi

Slavná secesní vila s restaurací a galerií.

**Univerzitní 7, Olomouc, [www.vilaprimavesi.cz](http://www.vilaprimavesi.cz), tel.: +420 585 234 816 /**

**49°35'40.970"N, 17°15'19.534"E**

### Jezuitský konvikt s kaplí Božího Těla

Univerzitní kino, divadlo, kaple Božího Těla, výstavy, představení a koncerty.

**Univerzitní 3, tel.: +420 585 633 099, [www.upol.cz/umelecke-centrum](http://www.upol.cz/umelecke-centrum)**

### Kostel Panny Marie Sněžné (1)

**Denisova, tel.: +420 585 549 256 / Prohlídky: květen–září denně 9.00–18.00**

### Kašna Tritonů

Kašna vznikla po požáru města roku 1707.

### Arcibiskupský palác (3) / free **TIP**

více na str. 17

**Wurmova 9, tel.: +420 587 405 421, +420 587 405 411,**

**[www.arcibiskupskypalac.ado.cz](http://www.arcibiskupskypalac.ado.cz) / Otevřeno: říjen, duben SO–NE 10.00–**

**17.00 / květen–září ÚT–NE 10.00–17.00 (poslední prohlídka v 16.00) /**

**49°35'44.923"N, 17°15'39.394"E**

### Olomoucký hrad s dómem sv. Václava a románský biskupský palác

Bývalý Přemyslovský hrad je od roku 1962 národní kulturní památkou. Unikátní románská sdružená okna biskupského paláce zdobí pozůstatky Zdíkovy paláce spojeného s počátky olomouckého biskupství v 11. stol. (dnes součást Arcidiecézního muzea). Součástí areálu je dóm sv. Václava, kde je veřejnosti přístupné horní patro krypty se stálou expozicí a tematickými výstavami. V dolním patře krypty je mauzoleum s ostatky biskupů a arcibiskupů.

**Václavské nám., tel.: +420 585 224 236, tel.: +420 585 514 190,**

**[www.olomoucky-kraj.com](http://www.olomoucky-kraj.com) / Prohlídky: květen–září denně 9.00–18.00,**

**románský palác: květen–říjen ÚT–NE 10.00–18.00**

## Další památky mimo prohlídkové trasy

### Klášteř Hradisko

Prostory přístupné v rámci prohlídky – knihovna, Slavnostní sál, Tereziánský pokoj, kostel sv. Štěpána, Andělské schody, věž.

**Sušilovo nám. 5, tel.: +420 973 407 208, +420 602 965 662, [www.vno.cz](http://www.vno.cz) /**

**Prohlídky: duben–září ČT ve 14.00 a 15.00 a první SO v měsíci v 9.00, 10.00, 11.00**

### Terežská brána

Barokní brána z roku 1752–1753 dostala své jméno o rok později na počest Marie Terezie při příležitosti její návštěvy Olomouce.

### Tereziánská zbrojnice

Mohutná pozdně barokní budova je typickou ukázkou tereziánské vojenské architektury. Nyní místo plné studentů s rozlehlým nádvořím, kde nechybí posezení, moderní kašna i restaurace.

**Biskupské nám. 1, tel.: +420 585 631 111 / Otevřeno knihovna: PO–ČT**

**8.00–22.00, PÁ 8.00–19.00, SO 9.00–16.00, nádvoří je přes den volně přístupné**





# Olomouc tradičně i netradičně



## Multimediální průvodce OLINA

Pro návštěvníky se vztahem k technice nabízíme zcela převratnou novinku – kapesní GPS navigaci s multimediálním obsahem. Provede Vás po Olomouci a k hlavním památkám a zajímavostem nabídné videa, fotografie a další informace.

Multimediální průvodce OLINA představuje zcela převratnou a vysoce atraktivní formu turistické navigace. Doba audioprůvodců a nesčetného množství tištěných materiálů je minulostí. OLINA představuje hodiny audiovizuálních záznamů, tisíce fotografií a desetitisíce slov v jediném přenosném přístroji, který dokáže představit Olomouc ve vší rozmanitosti a kráse.

## Audioprůvodce po pamětihodnostech Olomouce

Pro ty, kteří se chtějí projít Olomoucí s průvodcem a přesto zůstat zcela nezávislí na čase a zachovat si soukromí, je připraven audioprůvodce. Výklad si můžete poslechnout, kolikrát budete chtít, a to dokonce v pěti jazycích. Zapůjčit si ho lze v informačním centru v podloubí radnice.

## Olomouc v kostce

Prohlídka Olomouc v kostce je zhruba hodinová prohlídka nejvýznamnějších památek Horního náměstí, která pokračuje prohlídkou expozic umístěných v budově radnice. Prohlídka je zakončena výstupem na radniční věž. Vstupenky jsou k dispozici v IC v podloubí radnice.

## Prohlídka Olomouce s kočičkou Olou

Dětem od 4 do 7 let zprostředkuje poutavou formou prohlídku hanácké metropole průvodkyně s kočičkou Olou a kocourem Zlobovousem. Výklad informuje o nejvýznamnějších památkách města. Délka prohlídky je 45 minut. Kočička Ola již několik staletí spí za kominem na radnici a ty nejhodnější děti odmění po ukončení prohlídky malou pozorností.

**Horní náměstí, Olomouc, tel.: +420 585 513 385, infocentrum@olomouc.eu**

## Olomoucí na kole i na raftu

### Olomoucí na čtyřkole

Pokud přijedete do Olomouce s dětmi a chcete zažít něco nevšedního, můžete absolvovat společnou projížďku na rodinných čtyřkolech. Svezou se na něm tři dospělí a dvě děti do šesti let. Na společný výlet se můžete vydat třeba do některého ze tří olomouckých parků. Smetanovy, Čechovy a Bezručovy sady se rozkládají na více než 47 hektarech a patří k historickým a kulturním klenotům města.

**ST a PÁ 10.00–17.00, Horní náměstí před Informačním centrem Olomouc**

### Olomouc na kole – s průvodcem

Unikátní památky – kašny, chrámy či sloupy, lze objet také na kole. Díky zavedenému průvodci, který vám zprostředkuje veškeré podstatné a zajímavé informace, tak můžete během jednoho dne poznat všechna zajímavá místa v Olomouci. Cyklistická projížďka s průvodcem má dvě varianty, kratší a delší, záleží jen na vás. Obě jsou navrženy převážně po cyklostezkách a málo frekventovaných ulicích. Delší trasa zahrnuje také zastávku v tradiční místní hospůdce (konzumace není zahrnuta v ceně), kde můžete ochutnat typické speciality a výtečné pivo. Zavítáte dokonce i na slatiniště a projedete pod poutním místem Svätý Kopeček – cesta trvá asi 4,5 hodiny a je dlouhá 18 km. Kratší trasa je poloviční a strávíte na ní asi 2 hodiny. Cena zahrnuje služby průvodce, půjčení kola, reflexní vesty a dětem do 15 let také přilby.

V sídle cestovní kanceláře Peřej tours si můžete také zapůjčit jen kolo.

**www.olomoucbiketour.cz**

### Olomouc z raftu

Netradiční prohlídku historické Olomouce lze uskutečnit také na raftech po řece Moravě. Od chrámu sv. Václava poplujete pod hradebním opevněním Bezručových sadů do centra města. Délka je 1,5 km, doba plavby asi 25 minut, na místo startu odjíždí svozovébusy od radnice každou celou hodinu:

**květen, červen, září ST 10.00–17.00 červenec, srpen ST, PÁ 10.00–17.00**

### Výletní plavby na raftech Olomoucí a CHKO Litovelské Pomoraví

-20 %

**Informace, objednávky: CK Peřej tours, tř. Svobody 39, Olomouc tel., fax: +420 585 313 176, +420 603 113 344, www.perej.cz**



### Výstup na radniční věž v Olomouci

Pětasedmdesát metrů vysoká věž se nachází v centru města a je součástí olomoucké radnice, přes jejíž vnitřní prostory je přístupná. Výstup na vyhlídkový ochoz je možný prostřednictvím organizovaných výstupů, které zajišťuje informační centrum. V letní sezoně 6x denně v rámci prohlídky Olomouc v kostce a mimo sezonu 2x denně v 11.00 a 15.00 hodin.



## Expozice na radnici

V budově olomoucké radnice jsou ke zhlédnutí tři stálé expozice: Expozice orloje, Historie olomoucké radnice, Olomouc v proměnách staletí.

Expozice jsou volně přístupné veřejnosti v úředních hodinách magistrátu nebo v rámci prohlídky Olomouc v kostce.

## Kostely s průvodcem

Všechny nejvýznamnější olomoucké kostely a kaple jsou v období od dubna do září otevřeny denně nejméně od 9.00 do 17.00. Průvodcovská služba v nich je zajištěna od úterý do soboty 9.00–17.00.

Lze navštívit tyto kostely a kaple: katedrála sv. Václava + krypta, chrám sv. Mořice, chrám sv. Michala, chrám Panny Marie Sněžné, Sarkandrova kaple, sloup Nejsvětější Trojice, Dominikánský kostel.

## Kryt civilní obrany

Komentovaná prohlídka krytu v Bezručových sadech, který byl v 50. letech zbudovaný jako velitelské stanoviště štábu civilní obrany (CO).





# Olomouc – do muzea, přírody, za poznáním



Arcibiskupský palác



**Arcidiecézní muzeum Olomouc**  /  free, prodej  
Muzeum evropského významu a jediné svého druhu v ČR pro duchovní výtvarnou kulturu 12. až 18. století. Bylo slavnostně otevřeno 1. června 2006. Sídlí v rekonstruované národní kulturní památce Přemyslovský hrad (kapitulní děkanství, věž s kaplí sv. Barbory a románský biskupský palác). Areál je dokladem tisíciletí stavebního vývoje a patří k nejstarším trvale osídleným lokalitám střední Evropy (nálezy kolem r. 4000 př. n. l.). V roce 1306 zde byl zavražděn poslední z rodu Přemyslovců, český král Václav III. Stálou expozici tvoří přes 300 děl od románského sluhu po baroko – najdeme zde také slavnou Šternberskou madonu i kočár biskupa Troyera. K prohlídce areálu lze využít audioprůvodce.  
**Václavské náměstí 3, www.olmuart.cz, tel.: +420 585 514 175 / Otevřeno: ÚT-NE 10.00–18.00. Každou středu a neděli vstup zdarma.**

**Muzeum moderního umění (1)**  /  free, prodej  
Specializuje se na výtvarnou kulturu 20. a 21. století. Pořádá dlouhodobé expozice i krátkodobé výstavy českého i zahraničního moderního umění. Jako jediné muzeum v ČR se věnuje sběratelství tzv. autorské knihy. Tato činnost je doprovázena dalšími funkcemi – edukační a v nejširším slova smyslu kulturní, které směřují k ideálu soustředění mnoha základních kulturních aktivit pod jednu střechu.  
**Denisova 47, www.olmuart.cz, tel.: +420 585 514 111 / Otevřeno: ÚT-NE 10.00–18.00. Každou středu a neděli vstup zdarma.**

## Pevnost poznání (3)

Interaktivní muzeum vědy, které hravou a zábavnou formou představuje přírodní i společenské vědy. Návštěvníci se projdou modelem mozku, potkají vodní živočichy v nadživotní velikosti, vyzkoušejí obří havalolamy nebo díky planetáriu prozkoumají vesmírnou oblohu. Součástí muzea jsou také laboratoře, dílny, ateliéry, studia a multifunkční sál.  
**17. listopadu 939/7, www.pevnostpoznani.cz, tel.: + 420 733 690 695 / Otevřeno: 9.00–17.00, akce na objednávku / 49°35'34.433"N, 17°15'28.710"E**



2

## Arcibiskupský palác (4) / free **TIP**

Rezidence olomouckých biskupů a arcibiskupů. Veřejnosti je zpřístupněn prohlídkový okruh zahrnující historické reprezentační sály arcibiskupského paláce. Palác je přístupný pro širokou veřejnost.  
**Wumova 9, tel.: +420 587 405 222, +420 585 514 111, www.arcibiskupskypalac.ado.cz / Otevřeno: říjen, duben SO-NE 10.00–17.00 / květen-září ÚT-NE 10.00–17.00 (poslední prohlídky v 16.00) / 49°35'44.923"N, 17°15'39.394"E**

## Vlastivědné muzeum v Olomouci (2) / free, prodej

Novinkami v podobě dvou stálých moderních expozic zahájilo muzeum sezonu v roce 2012. První zachycuje přírodu Olomouckého kraje, druhá je zaměřena na historii hanácké metropole od 6. století po současnost. Obě jsou vybaveny interaktivními prvky, které ocení malí i velcí návštěvníci. Můžete si tak například sáhnout na ježčí ostny, ulovit virtuální rybu nebo získat prostřednictvím dotykových panelů detailní informace ze života zvířat či z historie Olomouce. Celkový sbírkový fond muzea činí v současné době téměř milion položek, kromě stálých expozic je v muzeu během roku k vidění asi dvacet krátkodobých výstav.  
**nám. Republiky 5, e-mail: vmo@vmo.cz, www.vmo.cz, tel.: +420 585 515 111 / Otevřeno: duben-září ÚT-NE 9.00–18.00, říjen-březen ST-NE 10.00–17.00 / 49°35'47.526"N, 17°15'23.285"E**

## Veteran Arena **TIP** / free

Veteran Arena v Olomouci je největší veřejně přístupné muzeum historických automobilů v republice. Na ploše větší než dva tisíce metrů čtverečních je vystavena více jak stovka vozů a dalších exponátů, z nichž mnohé jsou skutečně jedinečné a jedná se o poslední dochované exempláře. Středobodem sbírky je soubor vozů značky Tatra, modelem Tatra 11 počínaje. Unikátní sbírka je od roku 2011 rozšířená o vozy značky Wikov. Vidět zde můžete například automobil Tatra 75 Sport nebo tříkolku Tatra 49. Expozici automobilů doplňují nejrůznější výstavy.  
**Sladovní 3, www.veteranarena.cz, tel.: +420 585 157 438 / Otevřeno: duben-listopad ÚT-NE 10.00–17.00 / 49°36'14.429"N, 17°16'36.778"E**

## Letecké muzeum Olomouc free

Letecké muzeum v Olomouci-Neředíně nabízí ke zhlédnutí mnoho exponátů vrtulových a proudových letadel používaných československým letectvem.  
**Letiště Olomouc-Neředín, hala č. 88, tel.: +420 604 772 478, +420 777 044 939, www.letecke-muzeum.cz / Otevřeno: květen, červen, září, říjen SO-NE 10.00–17.00, červenec-srpen ÚT-NE 10.00–17.00 / 49°35'31.972"N, 17°12'24.464"E**



3



4

**Fort XVII Křelov**  
**Na Fortu 392/1, Křelov u Olomouce, tel.: +420 605 937 842, 603 444 010, www.forty.cz / Otevřeno: červen, září SO-NE 11.00–16.00, červenec, srpen ÚT-NE 11.00–17.00 / 49°36'52.988"N, 17°11'58.308"E**

## Císařsko-královská pevnost

Město Olomouc bylo původně obklopeno hradbami. Opevnění se budovalo stovky let a vyvrcholilo v 19. století výstavbou specifického věnce předsunutých fortových pevností. Navštívit lze tři z jedenácti dochovaných objektů. Další pozůstatky opevnění můžete najít na mnoha místech Olomouce i v jeho okolí.

**Fort XIII**  
**Nová ulice, tel.: +420 603 217 611, www.forty.cz / Prohlídka možná po tel. domluvě. / 49°34'29.811"N, 17°12'59.109"E**


**Korunní pevnůstka**  
Objekt pochází z 2. poloviny 18. století, v areálu pevnůstky je umístěna barokní prachárna, ve které je zpřístupněna nová expozice. Zájemci o vojenskou historii se dozví o výstavbě olomoucké pevnosti, o tom, jak vypadala v době svého fungování i o dochovaných vojenských objektech ve městě a v okolí.  
**Bezručovy sady, Michalská 8, tel.: +420 603 553 933, www.pevnostolomouc.cz / Otevřeno: ÚT-NE 9.00–17.00**

**Model bastionové pevnosti**  
Je ukázkou obranného systému města (jedná se o pevnost založenou na bastionech, což jsou novověké modifikace bašt).  
**Dům armády, tř. 1. máje 3, tel.: +420 973 406 828 / Otevřeno: PO-ČT 8.00–15.45, PÁ 8.00–14.30**

**Hradební linie v Bezručových sadech**  
Hradební linie v Bezručových sadech – pozůstatky slavného opevnění lze spatřit kolem celých sadů, najdete zde Korunní pevnůstku coby pozůstatek pevnosti Olomouc. V současné době prochází rekonstrukcí.

**Vodní kasárna**  
Bývalé kasematy, dnes centrum setkávání – bary, bistra, restaurace.  
**Mlýnská 2, tel.: +420 608 206 075, http://tourism.olomouc.eu**

**Černovír – fort XXII Olomouc**  
Fort postavený v letech 1861 až 1866.

**Pevnost Radíkov – Fort II**  -25 %  
**Radíkov, tel.: +420 777 135 001, www.pevnost-radikov.cz / Otevřeno: červenec-srpen ST-NE 11.00–17.00, září-říjen SO-NE 11.00–17.00 / 49°38'20.899"N, 17°21'55.013"E**





Bazilika minor Navštívení Panny Marie



1



2

## Poutní místo

### Bazilika minor Navštívení Panny Marie

**TIP**

Svatý Kopeček patří mezi jedno z nevyhledávanějších poutních a turisticky atraktivních míst regionu. Jeho dominantou je chrám Navštívení Panny Marie ze 17. století, který povýšil na baziliku minor papež Jan Pavel II. Svatý Kopeček je ideální pro pěší turistiku, cykloturistiku i relaxaci.

**Sadové náměstí 1, [www.svaty-kopecek.cz](http://www.svaty-kopecek.cz), tel.: +420 585 385 342, +420 777 742 176 / Otevřeno denně 8.30–17.00 kromě pondělního odpoledne. / 49°37'44.955"N, 17°20'16.378"E**

## Za přírodou

### Svatý Kopeček a ZOO (1, 4) free, prodej

Zoologická zahrada na Svatém Kopečku s více než čtyřmi stovkami druhů zvířat se rozprostírá na více než 40 hektarech. Mezi zdejší rarity patří společný výběh pro medvědy baribaly a vlky arktické, pavilon netopýřů, obří akvárium, exotický tropický pavilon a veřejnosti přístupný výběh makaků červenolících, kterým procházejte zčásti po visuté lávce. Děti ocení nové lanové centrum uvnitř areálu a velmi oblíbené je také komentované krmení zvířat. V letních měsících lze k prohlídce ZOO využít motorový vláček s reprodukováním výkladem. Dominantu zoologické zahrady tvoří vyhlídková věž vysoká 32 metrů.

V současnosti probíhá přestavba olomoucké ZOO na safari, které pak nabídne 5 tematických částí: euroasijskou, americkou, africkou, australskou a arktickou. **Darwinova 29, tel.: +420 585 151 601, [www.zoo-olomouc.com](http://www.zoo-olomouc.com) / Otevírací doba: duben–srpen 9.00–18.00, březen, září 9.00–17.00, říjen–únor 9.00–16.00 / 49°38'0.224"N, 17°20'35.457"E**

## Litovelské Pomoraví (2)

Chráněná krajinná oblast (CHKO) Litovelské Pomoraví je vyhledávaným výletním místem pro pěší i cyklisty. Rozkládá se podél toku řeky Moravy mezi Olomoucí a Mohelnicí na ploše 96 km<sup>2</sup>. Jádrem CHKO tvoří vnitrozemská říční delta a navazující komplex cenných lužních lesů, vlhkých nivních luk a mokřadů. Kromě chráněných druhů ptactva jako je například ledňáček říční, lejsek bělokorý a strakapoud prostřední, zde můžete spatřit také bobra evropského, vydra říční, čolka velkého nebo kuňku ohnivou.

## Flora Olomouc (3, 5)

Květinová výstava Flora Olomouc každoročně do města přiláká řadu návštěvníků z blízkého i vzdáleného okolí. Ve Smetanových sadech, které prochází postupnou obnovou zeleně, parkového mobiliáře i cest, můžete navštívit subtropické a tropické skleníky. Jistě vás okouzlí i botanická zahrada s rozáriem u Bezručových sadů. Olomoucké parky plné zeleně představují jak únik z města do oázy klidu, tak příjemnou procházku a relaxaci.

**Walkerova 37/17, tel.: +420 585 726 111, [www.flora-ol.cz](http://www.flora-ol.cz) / 49°35'18.406"N, 17°14'43.454"E**

## Smetanovy sady – Sbírkové skleníky **TIP**

 /  free

Skleníky jsou svým rozsahem jedny z největších v republice, k vidění je skleník palmový, kaktusový, tropický a subtropický. Obdiv si však zaslouží nejen exotické rostliny, ale také cizokrajní živočichové. V blízkosti dětské hřiště.

**tel.: +420 585 726 215, +420 605 560 608, [www.flora-ol.cz](http://www.flora-ol.cz) / Otevírací doba: březen ÚT–NE 9.30–16.00, duben–říjen ÚT–NE 9.30–18.00**

## Bezručovy sady – Botanická zahrada s rozáriem free

Najdeme ji v areálu tzv. Korunní pevnůstky, nabízí rozárium, alpinum, zahrady národů i krátkodobé expozice jarních a letních rostlin.

**tel.: +420 585 225 566, [www.flora-ol.cz](http://www.flora-ol.cz) / Otevírací doba: duben–říjen ÚT–NE 9.30–18.00**

## Zahrada smyslů Olomouc

Botanická zahrada olomouckého Výstaviště Flora se rozrostla o takzvanou Zahradu smyslů, která je určena především nevidomým a slabozrakým návštěvníkům. Ti mohou ve vyvýšeném záhonu pomocí čichu, hmatu a sluchu vnímat na 80 druhů rostlin, jejichž názvy si přečtou na cedulkách s Braillovým písmem.

**tel.: +420 585 726 111, [www.flora-ol.cz](http://www.flora-ol.cz) / Přístup k záhonu je bezbariérový, takže je kromě nevidomých určen i pro vozíčkáře či maminky s dětmi. Otevírací doba: duben–říjen ÚT–NE 9.30–18.00**



3



4



5



# Olomouc – za kulturou a dobrým jídlem



Dvořákova Olomouc



Jazzové koncerty, možnost prohlédnout si dvě desítky galerií, divadelní ochutnávka tónů světově známých oper či zvuk varhan v některém z kostelů. To vše přináší rozmanitá kulturní nabídka Olomouce.

## Moravské divadlo Olomouc (1)

V divadle jsou zastoupeny čtyři scény: opera, opereta, činohra a balet. **Horní náměstí 22, [www.moravskedivadlo.cz](http://www.moravskedivadlo.cz), tel.: +420 585 500 111 / Vstupenky a rezervace: PO–PÁ 9.00–18.00, rezervaci lze provést i přes internet. / 49°35'34.386"N, 17°14'59.687"E**

## Moravská filharmonie (2)

**Horní náměstí 23, [www.mfo.cz](http://www.mfo.cz), tel.: +420 585 206 520, e-mail: [mfo@mfo.cz](mailto:mfo@mfo.cz) / Začátek koncertů zpravidla od 19.00 / 49°35'36.060"N, 17°15'1.419"E**

## Divadlo hudby

Divadlo je jakýmsi produkčním domem, tedy otevřeným místem setkávání, platformou, připravenou organizovat všemožné typy produkcí od technicky nejnáročnějších představení současného tance, přes komorní divadla, filmové projekce až po koncerty nejrůznějších žánrů. Jeho podstatnou náplní činnosti je program pro děti a studenty, za což získalo v roce 2009 od Sítě mateřských center ČR titul Společnost přátelská rodině. Divadlo hudby také pořádá a podílí se na produkci nebo hostí několik festivalů – Dny židovské kultury Olomouc, Jeden svět, Velká inventura, EDO, AFO či Divadelní Flora. Kromě uvádění hostujících českých a v malé míře i zahraničních divadelních souborů, se DH věnuje i studentským a amatérským divadelním spolkům.

**Divadlo hudby, Denisova 47, Olomouc, [www.divadlohudby.cz](http://www.divadlohudby.cz), tel.: +420 585 223 565 / 49°35'46.835"N, 17°15'25.193"E**

## Umělecké centrum UP Konvikt

Umělecké centrum Univerzity Palackého není jen pracovištěm určeným výuce a výzkumu, ale je zapojeno do každodenního kulturního a uměleckého života. Olomoučané a turisté zde navštěvují filmová a divadelní představení, koncerty v koncertní síni v kapli Božího Těla i výstavy instalované v rozlehlých chodbách. Umělecké centrum UP je otevřeno i o prázdninách pro konání letních škol, divadelních přehlídek a výtvarných plenérů.

**Univerzitní 3, tel.: +420 585 633 099, +420 733 690 786, [www.upol.cz/umelecke-centrum](http://www.upol.cz/umelecke-centrum) / 49°35'41.121"N, 17°15'19.055"E**

## Divadlo Tramtárie

Nezávislé divadlo  
**Slovanský dům, Hynaisova 11, tel.: +420 777 703 946, [www.divadlotramtarie.cz](http://www.divadlotramtarie.cz) / 49°35'50.456"N, 17°14'46.600"E**

## Kašpárkova říše

Amatérské loutkové divadlo.  
**Slovanský dům, Hynaisova 11, [www.kasparkovarise.webnode.cz](http://www.kasparkovarise.webnode.cz) / 49°35'50.456"N, 17°14'46.600"E**

## Galerie

Galerie Caesar   
**Horní náměstí – radnice, [www.galeriecaesar.cz](http://www.galeriecaesar.cz), tel.: +420 585 225 587 / 49°35'37.208"N, 17°15'3.921"E**

Galerie Mona Lisa   
**Horní náměstí 20, [www.mona-lisa.cz](http://www.mona-lisa.cz), tel.: +420 585 226 828 / 49°35'35.211"N, 17°15'3.852"E**

Galerie Patro  
**Opletalova 1, tel.: +420 585 204 458 / 49°35'41.449"N, 17°15'4.795"E**

Galerie Primavesi  
**Univerzitní 7, [www.vilaprimavesi.cz](http://www.vilaprimavesi.cz), tel.: +420 585 234 816 / 49°35'40.970"N, 17°15'19.534"E**

Galerie Rubikon  
**Tř. 1 máje 24, [www.galerierubikon.cz](http://www.galerierubikon.cz), tel.: +420 602 745 174 / 49°35'48.552"N, 17°15'36.582"E**

Galerie U Mloka  
**Lafayettova 9, [www.p-centrum.cz](http://www.p-centrum.cz), tel.: +420 585 221 983 / 49°35'29.011"N, 17°15'7.603"E**

Galerie Labyrinth  
**Palackého 9, tel.: +420 732 575 815, +420 585 220 077 / 49°35'44.944"N, 17°14'44.895"E**

Galerie Anděl  
**8. května 8, [www.galerie-andel.cz](http://www.galerie-andel.cz), tel.: +420 606 552 977 / 49°35'43.137"N, 17°14'57.863"E**

Galerie G  
**Dolní náměstí 194/7, [www.uvuo.eu](http://www.uvuo.eu) tel.: +420 585 220 218 / 49°35'34.847"N, 17°15'8.352"E**

## Kde se stylově najíst

Olomouc se do povědomí lidí zapsala jako místo spojené s tvarůžky. Jedná se o nejméně tučný sýr na světě, který nezůstává bez povšimnutí. V desítkách zdejších restaurací jsou však neodmyslitelnou součástí jídelního lístku, a to hned v několika podobách. Na své si ovšem přijdou i gurmáni, kteří jim neholdují, neboť nabídka zdejších restaurací je vskutku široká.

Restaurant Oliva   
**Wolkerova 29, [www.restaurantoliva.cz](http://www.restaurantoliva.cz)**

Moravská restaurace  -10 %  
**Horní nám. 23, tel.: +420 585 222 868, +420 585 226 949, [www.moravska-restaurace.cz](http://www.moravska-restaurace.cz)**

Hanácká hospoda  
**Dolní náměstí 38, tel.: +420 585 237 186, [www.hanacka-restaurace.cz](http://www.hanacka-restaurace.cz)**

Hostinský pivovar Moritz  
**Nešverova 2, tel.: +420 585 205 560, [www.hostinec-moritz.cz](http://www.hostinec-moritz.cz)**

Drápal Originál Restaurant  
**Havlíčková 1, tel.: +420 585 225 818, [www.restauracedrapal.cz](http://www.restauracedrapal.cz)**



Archa na Sv. Kopečku  
**Darwinova 252/39, tel.: +420 736 613 569, +420 736 613 579, [www.archa-zoo.cz](http://www.archa-zoo.cz)**

Potrefená husa  
**Opletalova 1, tel.: +420 585 20 31 71, [www.staropramen.cz/husa](http://www.staropramen.cz/husa)**

Restaurace Primavesi  
**Univerzitní 7, tel.: +420 777 749 288, [www.primavesi.cz](http://www.primavesi.cz)**

Kavárna Opera  
**Horní náměstí 21, tel.: +420 585 209 918, [www.opera-caffe.cz](http://www.opera-caffe.cz)**

Fontána cafe restaurant  
**Smetanovy sady, Rudolfova alej, tel.: +420 605 277 224, +420 585 414 141, [www.restaurant-fontana.cz](http://www.restaurant-fontana.cz)**

Svatováclavský pivovar   -10 %  
**Mariánská 4, Olomouc, [www.svatovaclavsky-pivovar.cz](http://www.svatovaclavsky-pivovar.cz), tel.: +420 585 207 517 / 49°35'45.118"N, 17°15'31.348"E**

Restaurace Michalský výpad  
**Blažejské náměstí 10, tel.: +420 725 293 374, [www.michalskyvypad.cz](http://www.michalskyvypad.cz)**



## Za večerní zábavou

Arktic Music Club  
**Havlíčková 11, tel.: +420 775 660 518, [www.arktic.cz](http://www.arktic.cz)**

Vodní kasárna  
**Mlýnská 2, tel.: +420 608 206 075, +420 776 213 985**

Jazz Tibet Club  
**Sokolská 48, tel.: +420 585 230 399, [www.jazzclub.olomouc.com](http://www.jazzclub.olomouc.com)**

U-klub  
**Šmeralova 12, tel.: +420 585 638 117, [www.u-klub.cz](http://www.u-klub.cz)**

Varna  
**Riegrova 6, tel.: +420 585 522 118, [www.varna.cz](http://www.varna.cz)**

Meex Club  
**Horní náměstí 19, tel.: +420 603 580 918, [www.meex.cz](http://www.meex.cz)**

Atom bar  
**Divadelní 2, tel.: +420 725 389 083**

S-Cube  
**Tř. 17. listopadu 43, tel.: +420 737 247 796, [www.scube-ol.cz](http://www.scube-ol.cz)**

Liquid Music Club  
**Uhelná 19, tel.: +420 776 875 060**

Club Belmondo  
**Mlýnská 4, tel.: +420 777 799 607, [www.club.belmondo.cz](http://www.club.belmondo.cz)**



# Olomouc – za sportem a relaxací



Aquapark Olomouc



1

Pohyb je součástí dobré nálady a pevného zdraví. V Olomouci si ho můžete dopřát v podobě tenisu, squashe, bowlingu, fitcenter... výběr je obrovský. Nový olomoucký aquapark nabízí nejen vodní radovánky, ale také příjemnou relaxaci, milovníci adrenalinu mohou zavítat do lanového centra, střílnice či se plavit po řece Moravě. Nechybí ani golfové indoor centrum, minigolf a nedaleké golfové hřiště Dolany-Véska.

## Aquapark Olomouc (1) -20 %

Moderní centrum zábavy – adrenalinové i relaxační vodní atrakce, odpočinkové zóny – masáže a solária. Děti využijí tobogán, skluzavky, divokou řeku, space bowl a další vodní radovánky. Celoroční vnitřní provoz, sezonní venkovní.

**Aquapark, Kafkova 526/21, tel.: +420 588 517 770, [www.aqua-olomouc.cz](http://www.aqua-olomouc.cz) / Otevřeno: vnitřní areál PO–NE, svátky 9.00–21.00, venkovní areál červen 10.00–18.00, červenec–srpen 9.00–19.00 / 49°34'29.765"N, 17°13'14.172"E**

## Plavecký stadion (2) -20 %

Krytý i venkovní plavecký bazén, dětský bazén s dvojskluzavkou a hříbkem, skokanská věž, tobogán, vířivá a masážní vana pro 9 osob, sauna s dvěma potírnami a venkovním ochlazovacím bazénem, parní komora. Areál je po celkové rekonstrukci.

**Legionářská 11, [www.olterm.cz](http://www.olterm.cz), tel.: +420 585 427 181, +420 585 427 208 / Otevřeno: leden–červen, září–prosinec PO–PÁ 6.00–21.00, SO–NE 9.00–21.00, červenec–srpen PO–NE 9.00–20.00 / 49°35'55.98"N, 17°14'39.29"E**

## Horka nad Moravou – přírodní koupaliště Poděbrady (5)

Oblíbená přírodní jezera, která jsou využívána turisty k rekreaci, se nacházejí 6 km od Olomouce směrem na Horku nad Moravou. Nudapláž, restaurace.  
**49°37'43.019"N, 17°13'41.179"E**



2

## Lázně Olomouc (3) -10–15 %

Lázně se zaměřují především na funkce pohybového aparátu, posilování imunitního systému a aktivaci samoléčebných procesů organismu a prevenci civilizačních onemocnění. Velká nabídka cvičení ve vodě aquaerobic a waterfitness, víkendové pobyty, ozdravné pobyty. Vybavení lázní – bazény, floating (solná lázeň), sauna, lymphastim, oxy a karbo terapie, rašelina, koupele, zábaly, masáže, wellness a spa procedury.

**Krapkova 34, tel.: +420 605 788 818, +420 585 809 293, [www.lazneolomouc.cz](http://www.lazneolomouc.cz) / 49°35'28.044"N, 17°14'36.476"E**

## Svatováclavské pivní lázně -10 %

Lázně byly založeny ve svatováclavském minipivovaru na podzim roku 2010. Požitky z relaxační procedury tak můžete vyzkoušet zároveň s ochutnávkou svatováclavského piva. Mezi nejznámější zdejší piva patří Vašek, Svatováclavská 12°, Černé pivo pana Bruna 13° nebo Višňové pivo 13°. Všechny tyto druhy piva může lázeňský návštěvník ochutnat v dřevěných vanách po okraj naplněných pivní pěnou.

**Mariánská 4, tel.: +420 585 242 219, <http://lazne.svatovaclavsky-pivovar.cz> / Otevírací doba: denně 14.00–22.00 / 49°35'45.118"N, 17°15'31.349"E**

## Lanový park Veverák -10 %

Adrenalinové dobrodružství nabízí lanový park v Olomouci na Svatém Kopečku. Nachází se 100 m od východu ze ZOO u dětského hřiště a nabízí celkem 39 překážek rozdělených do dvou tras určených pro děti i dospělé.

**Darwinova 29, Olomouc - Svatý Kopeček, tel.: +420 773 788 529, [www.veverak-kopecek.cz](http://www.veverak-kopecek.cz) / Otevřeno: duben–květen SO, NE, svátky 10.00–17.00, červen PO–PÁ 10.00–17.00, SO–NE 9.00–18.00, červenec–srpen denně 9.00–18.00, září–říjen SO, NE, svátky 9.00–17.00, mimo otevírací dobu po telefonické dohodě pro skupiny 5 a více osob / 49°38'11.638"N, 17°20'39.908"E**



5



3



4

## Solná jeskyně SOLANA (4) -10 %

**8. května 11, Olomouc, [www.solana.cz](http://www.solana.cz), tel.: +420 585 204 290 / 49°35'44.13"N, 17°14'56.217"E**

## Solná jeskyně Janského

**Janského 24, Olomouc, [www.solnajeskynejsanskeho.cz](http://www.solnajeskynejsanskeho.cz), tel.: +420 733 517 800 / 49°34'43.144"N, 17°14'34.947"E**



# Olomouc – sportovní centra



Lanové centrum Proud



## Omega centrum sportu a zdraví (1, 3, 4) ♿

Squash, badminton, sauna, tenis, fitness, adventure golf.  
**Legionářská 19, [www.omegasport.cz](http://www.omegasport.cz), tel.: +420 585 205 700 / 49°36'2.783"N, 17°14'48.459"E**

## BEST sportcentrum ♿

6 profesionálních bowlingových drah, 2 squashové kurty, fitcentrum.  
**Dolní Hejčinská 36, [www.best-sportcentrum.cz](http://www.best-sportcentrum.cz), tel.: +420 585 234 312-3 / 49°36'5"N, 17°14'41"E**

## Lanové centrum Proud ♿ -20 %

**Na Střelnici 48, Olomouc, tel.: +420 605 215 348, [www.lanovecentrum.cz](http://www.lanovecentrum.cz) / Otevřeno: červenec a srpen denně 14.00–20.00 / 49°36'17.390"N, 17°14'59.197"**

## Paintball Game Olomouc

Unikátní prostředí pro hru – areál Tereziánské pevnosti v Olomouci. Nutná rezervace.  
**Neředinská pevnost, Vlkoš (areál hry), tel.: +420 776 713 600, [www.pgo.cz](http://www.pgo.cz) / 49°35'41.595"N, 17°12'37.752"E**

## Zbraně střelivo – Střelnice, Tomáš Macek

Automatická krytá klimatizovaná střelnice a prodejna, střelba možná bez zbrojního průkazu.  
**OD Timpo, tř. Svornosti 57, tel.: +420 585 416 893 / Otevírací doba: PO–SO 13.00–19.00, [www.timpo.wz.cz](http://www.timpo.wz.cz)**

## Lamborghini Kart Arena

Zažít nevšední zážitek plný adrenalinu lze díky Kart Areně, která je jedinečná svojí dvoupatrovou závodní dráhou. Měří 280 metrů a je široká od 3,5 m do 7 metrů. Najdete zde 8 levotočivých a 7 pravotočivých zatáček, jezdí se ve dvou podlažích. V depu je k dispozici 6 motokár. Veškeré příslušenství si můžete zapůjčit přímo na místě.  
**Hanáckého pluku – nadzemní garáže – 11. podlaží, tel.: +420 604 559 552, [www.motokary-olomouc.cz](http://www.motokary-olomouc.cz)**



2

## Boulder Bar U Pajka ♿

Lezecká a boulder stěna, půjčovna lezeckého materiálu, lezecká škola.  
**Karolíny Světlé 14, [www.lezecke-centrum.cz](http://www.lezecke-centrum.cz), tel.: +420 605 432 293 / 49°35'33.771"N, 17°14'33.094"E**

## 9a bar

Boulder stěna.  
**Tř. 1. Máje 44, [www.9a.cz](http://www.9a.cz), tel.: +420 736 411 227 / 49°35'47.249"N, 17°15'47.701"E**

## Bowland Olomouc (2) ♿ / ♿ -15 %

12 profesionálních drah, bumpery pro nejmenší hráče.  
**tř. Svobody 31, [www.bowland-olomouc.cz](http://www.bowland-olomouc.cz), tel.: +420 587 420 203 / 49°35'35"N, 17°14'57"E**

## Bowling – centrum Šantovka ♿

Bowlingová aréna s 18 dráhami.  
**Galerie Šantovka, Polská 1, [www.galeriesantovka.cz](http://www.galeriesantovka.cz)**

## Minigolf – MGC Olomouc ♿ / ♿ free

**tř. 17. listopadu 3 + areál letního kina (ul. Hanáckého pluku), tel.: +420 603 530 586, +420 605 299 278, [www.minigolfolomouc.cz](http://www.minigolfolomouc.cz) / 49°35'23.658"N, 17°15'33.991"E**

## Z koňského hřbetu

### C&H Farm

Výcvik jezdce na jízdárně, vyjíždky do terénu a jízdy dětí a začátečníků na koni s vodičem.  
**Květinová 15, Křelov, tel.: +420 605 735 411, [www.farma-krelov.com](http://www.farma-krelov.com) / 49°36'44.402"N, 17°12'2.833"E**

### Radíkov u Olomouce – Chata Pod Věží

**Na pevnůstce 32, Radíkov u Olomouce, tel.: +420 585 385 040, +420 604 305 911, [www.radikov.com](http://www.radikov.com) / 49°38'16.393"N, 17°21'51.700"E**

### Radíkov u Olomouce – Hipocentrum Fortel

**Na Pevnůstce, Olomouc–Radíkov, tel.: +420 739 413 283, [www.ponikferda.wbs.cz](http://www.ponikferda.wbs.cz) / 49°38'16.393"N, 17°21'51.700"E**

### Areál Equine Sport Centre Olomouc

Na zhruba 10 hektarovém pozemku je pro příznivce jezdeckví a koní k dispozici veškeré zázemí v podobě upravených pískových ploch, stájí, jezdecké haly, restaurace, kavárny a penzionu (Jízdárna). Kromě klasických pokojů lze využít i apartmán nebo pokoje s kuchyňským koutem.  
**ul. Lazecká, Olomouc, +420 724 222 219, [www.escolomouc.cz](http://www.escolomouc.cz) / 49°36'25.380"N, 17°15'7.549"E**



### Zdětín – Bělecký mlýn

K dispozici je zde dětský koutek i zoo. Možnost rybolovu a jízdy na koni.  
**Zdětín 71, Ptení, tel.: +420 582 376 377, [www.beleckymlyn.cz](http://www.beleckymlyn.cz) / 49°31'45.592"N, 16°59'18.506"E**



3



4

## Tenis

### TJ Milo Olomouc

**Na Střelnici, tel.: +420 776 679 095 (objednávka dvorců a pevné haly), tel.: +420 777 225 185 (objednávka nafukovací haly), [www.tenismilo.cz](http://www.tenismilo.cz)**


### Slovanský dům

**Hynaisova 11, tel.: +420 585 417 966 / [www.slovan-dum.cz](http://www.slovan-dum.cz)**

### Hotel Prachárna Olomouc

**Křelovská 91, tel.: +420 585 411 271, +420 736 606 813, [www.hotel-pracharna.cz](http://www.hotel-pracharna.cz)**





Císařsko-královská olomoucká pevnost

## Olomouc a okolí na kole

Olomouc protínají dvě páteřní stezky – Moravská a Jantarová, která prochází Litovelským Pomoravím. Nová cyklostezka propojuje město Olomouc s přírodním koupalištěm Poděbrady, příznivci vojenství se mohou vydat na speciální trasu po olomouckých fortech. K dispozici je také cyklostezka z Chválkovic do Samotíšek nebo zrekonstruovaná lesní cesta na cyklostezku v Horce nad Moravou.

## Zážitková trasa na Sv. Kopeček

Okruh o délce 28 km začíná v Olomouci a je vhodný pro zdatnější cyklisty. Zavede vás na Svatý Kopeček k bazilice minor Navštívení Panny Marie, k zoologické zahradě, kde bylo zpřístupněno první safari na Moravě, nebo do lanového centra Lanáček. K dalším zajímavostem na trase patří radikový fort, bývalý kartuziánský klášter Kartouzka či Centrum zdraví v Bohuňovicích.

## Relaxační trasa Litovelským Pomoravím

Trasa začíná v Olomouci, měří 32 km a tvoří okruh. Vyne se okolo jezera Poděbrady užívaného k relaxaci, vodním sportům či rybaření a centra ekologických aktivit Sluňákov, zaměřeného na ekologické programy. K vyhledávaným místům na trase patří Lovecká chata s restaurací a Hanácké skanzen v obci Příkazy. V obci Křelov je jeden z nejzachovalejších fortů.

## Cesta po pevnostkách císařsko-královské olomoucké pevnosti

Třicet kilometrů dlouhá stezka seznámí pěší i cyklisty s historií vojenských staveb a dalšími zajímavostmi jako jsou prachárny, vojenské studny, sídlo velitelů pevností, reduty, špitály a další vojenské stavby. Unikátní systém opevnění města Olomouc vznikl od konce 18. století. Tvořilo ho asi dvacet pevnůstek a dalších vojenských objektů.

## In-line v Olomouci (Černovír, Hejčín, Olomouc-Samotíšky)

Rájem bruslařů je stezka, která vznikla na starých polních cestách. Asfaltový koberec propojil městské části Řepčín, Hejčín a Černovír. Zabrulit si můžete také na dva kilometry dlouhém úseku mezi Chválkovicemi a Samotíškami, anebo v Černo-vírském lese mezi Chválkovicemi a Černovírem.

## březen

**Jeden svět** – mezinárodní festival filmových dokumentů, [www.jedensvet.cz](http://www.jedensvet.cz)

**FOR MODEL** (výstava modelů a sběratelství) – Flora Olomouc, [www.flora-ol.cz](http://www.flora-ol.cz)

## duben

**Musica Religiosa** – Festivalu církevní a duchovní hudby [www.festamusicale.com](http://www.festamusicale.com)

**Academia Film Olomouc**, mezinárodní festival populárně-vědeckých filmů, kino Metropol, [www.afo.cz](http://www.afo.cz)

**Velikonoční jarmark v ZOO Olomouc**, ZOO Olomouc, [www.zoo-olomouc.cz](http://www.zoo-olomouc.cz)

**Po stopách olomouckých pope-lářů**, exkurze na místo, kam byste se asi jindy nevydali, [www.slunakov.cz](http://www.slunakov.cz), [info@slunakov.cz](mailto:info@slunakov.cz)

**FLORA Olomouc**, jarní etapa – mezinárodní zahradnická výstava a veletrh

**Besedy Ekologických dnů Olomouc**, místo – divadlo hudby Olomouc, tradiční víkend plný besed o vztahu člověka a přírody. Stanislav Komárek, Zdeněk Kratochvíl, Václav Bělohorský a mnoho dalších, [www.slunakov.cz](http://www.slunakov.cz)

## květen

**Svátky města Olomouce**, [www.olomouc.eu](http://www.olomouc.eu)

**Ekojarmark**, Horní nám. Olomouc, tradiční řemesla, programy pro rodiče s dětmi, nevládní organizace, informace o životním prostředí, divadlo, výstavy, kulturní programy, životní alternativy ..... , [www.slunakov.cz](http://www.slunakov.cz)

**Divadelní Flora**, mezinárodní divadelní festival, [www.divadelniflora.cz](http://www.divadelniflora.cz)

## červen

**Svátky písní** – mezinárodní festival pěveckých sborů, [www.festamusicale.com](http://www.festamusicale.com)

**Mezi námi + Vyznání růžím**, výstava zdravého životního stylu, zdravý životní styl, aktivní senioři, relaxace, sport, pohyb, lázeňství a wellness

**MORAVIA SPORT EXPO**, Flora Olomouc, [www.flora-ol.cz](http://www.flora-ol.cz)

**Beerfest Olomouc**, [www.pivnifestival.cz](http://www.pivnifestival.cz)

**Svátky města Olomouce** – historické oslavy města, [www.olomouc.eu](http://www.olomouc.eu)

**Olomoucký 1/2maraton**, [www.olomouc.eu](http://www.olomouc.eu), [www.olomouckypulmaraton.cz](http://www.olomouckypulmaraton.cz)

**Veletřh vědy a výzkumu** – Bezručovy sady, Přírodovědecká fakulta UP v Olomouci, atraktivní přehlídka vědecko-výzkumných aktivit všech osmi fakult Univerzity Palackého, [www.pevnostpoznani.cz](http://www.pevnostpoznani.cz)

## červenec-srpen

**Olomoucké barokní léto** [www.ensemledamian.com](http://www.ensemledamian.com)

## srpen

**FLORA Olomouc**, letní etapa – mezinárodní zahradnická výstava a veletrh, [www.flora-ol.cz](http://www.flora-ol.cz)

## Oslava maršála Radeckého

– oslavy spojené s přehlídkou dechových vojenských hudeb, [www.radecky.eu](http://www.radecky.eu)

## září

**Dny evropského dědictví** – den otevřených dveří památek, přednášky, výstavy, řemeslný jarmark a kulturní program na Horním náměstí, [www.olomouc.eu](http://www.olomouc.eu)

**Svatováclavská vycházka na houby**, určeno všem milovníkům hub a houbaření, [www.slunakov.cz](http://www.slunakov.cz)

**Noc vědců** – Přírodovědecká fakulta UP v Olomouci, největší celoevropská akce na podporu vědy a techniky, [www.pevnostpoznani.cz](http://www.pevnostpoznani.cz)

**Festival světla a videomappingu**, soutěžní projekce evropských videomapping týmů a přehlídka světelného designu, [www.vzari.cz](http://www.vzari.cz)

## říjen

**FLORA Olomouc**, podzimní etapa – výstava ovoce, zeleniny a školkařských vypěstků, [www.flora-ol.cz](http://www.flora-ol.cz)

**OLIMA** – festival gastronomie a nápojů, [www.flora-ol.cz](http://www.flora-ol.cz)

**Bydlení** – veletrh nábytku, vybavení interiérů a životního stylu, [www.flora-ol.cz](http://www.flora-ol.cz)







Hanácké skanzen Příkazy



**TIC a ekologická poradna Horka nad Moravou**  
Skrbeňská 70  
+420 585 154 711  
info@slunakov.cz  
www.slunakov.cz

**Turistické centrum Slatinice**  
Slatinice 29  
+420 585 944 599  
obchod@lazneslatinice.cz  
www.tc-slatinice.cz

**Kulturní a informační centrum Velká Bystřice**  
Zámecké náměstí 775  
+420 734 236 506  
kic@muvb.cz  
www.muvb.cz

Okolí Olomouce nabízí dětem i dospělým ideální příležitost nejen k procházkám v přírodě či sportování, ale také k poznávání zajímavých míst a hanáckého folkloru. Příznivci folkloru jistě ocení tradiční akce pořádané v okolních obcích i Hanáckém skanzenu v Příkazích. Jiní si přijdou na své při návštěvě arboreta nebo díky prohlídce historických vozidel a vláček v Zahradní železnici ve Střížově. Radost z pohybu si pak lze dopřát v nedávno otevřeném sportovně-relaxačním areálu v Bystrovanech.

## Slatinice – Muzeum veteránů (1)

Slatinice jsou sice obec proslulá především svými lázněmi, návštěvníky však láká také na sbírku starých automobilů a motocyklů. Pochází převážně z 30. let minulého století a prohlédnout si ji můžete ve zrenovovaném statku na ploše 400 metrů čtverečních. K ojedinělé atmosféře přispívají i kulisy historické Olomouce a spousta dobových artefaktů.  
**Muzeum veteránů Slatinice, Slatinice 2, www.veteranmuseum.cz, tel.: +420 585 429 077 / Otevřeno: celoročně PO–NE 10.00–17.00 / 49°33'42.548"N, 17°5'52.638"E**

## Lázně Slatinice (2)

Základem zdejší léčby jsou sirovodíkové koupele, které blahodárně působí na pohybové ústrojí. V nabídce jsou také rekondiční pobyty, zaměřené na léčbu pohybového aparátu. K dispozici je krytý bazén, whirlpool, solární louka, bylinková parní lázeň a vanová vířivka.  
**Slatinice 29, tel.: +420 585 944 599, www.lazneslatinice.cz / 49°33'44.223"N, 17°5'45.517"E**

## Dub nad Moravou Chrám Očištění Panny Marie (3)

Zástupy poutníků vyhledávají zdejší barokní chrám Očištění Panny Marie, kde podle dávné legendy v noci jasné září dřevěný obrázek Matky Boží – Panny Marie.  
**Brodecká 1, tel.: +420 585 964 263, , www.dubnadmoravou.cz / 49°28'56.954"N, 17°16'38.038"E**

## Příkazy – Hanácké skanzen

Chcete-li poznat hanáckou vesnickou architekturu, musíte navštívit vesnickou památkovou rezervaci Příkazy. Najdete zde originální hanáckou hospodu, sbírku dětských hraček, dobové zemědělské pomůcky a stroje i ukázky některých řemesel.  
**Příkazy 54, tel.: +420 585 967 310, +420 776 576 598, www.hanackeskanzen.cz / Otevírací doba: květen SO–NE, svátky 10.00–16.00, červen–srpen ÚT–NE 10.00–17.00, září ÚT–NE 10.00–16.00 / 49°38'41.78"N, 17°8'21.023"E**

## Drahanovice – Černá věž

Jedná se o pozůstatek gotické tvrze pocházející ze 13. až 14. století. V jejích prostorách je stálá expozice a malá galerie. Pořádají se zde také nejrůznější akce.  
**tel.: +420 585 949 282, +420 733 717 769, www.cernavez.cz / Otevírací doba: duben–květen SO–NE 10.00–12.00, 13.00–17.00, červen–září ST 13.00–17.00, SO–NE 10.00–12.00, 13.00–17.00 / 49°34'39"N, 17°4'37.538"E**

## Golf Resort Olomouc (5)

Hráči mají k dispozici osmnáctjamkové mistrovské hřiště par 72 se spoustou vodních i písečných překážek, devítijamkové veřejné hřiště par 54, cvičnou louku, rozsáhlý putting green, chipping green a klubovnu s terasou. Vjezd do areálu je asi 1 km nad posledními domy Věsky. Od června 2012 nabízí nově areál hostům i ubytování (11 pokojů, 21 lůžek) v útulném 4\* golf hotelu a speciální golfové balíčky. K dispozici je i stylová klubovna, kavárna, seminární místnost a obchod s kompletním golfovým vybavením.  
**Dolany–Věska 89, tel.: +420 581 112 911, +420 733 691 333, www.golf-olomouc.cz / 49°39'33.523"N, 17°21'8.528"E**

## SK Věska


Tenisové kurty.  
**Dolany–Věska 6, www.skveska.cz, tel.: +420 585 388 182, tel.: +420 733 101 442 / 49°39'25.724"N, 17°21'39.527"E**

## Arboretum Bystrovany, Přírodní ráj Horizont (4)

Jen pár kilometrů od Olomouce se ocitnete jako v pohádce, kde nechybí více jak 200 druhů cizokrajných dřevin a rostlin, jezírko s vodopádem a zookoutek. Součástí arboreta je i prodejna rostlin a restaurace. Během prázdnin si můžete dopřát také romantické večerní prohlídky za svitu loučí – probíhají každou středu.  
**tel.: +420 736 772 089, www.prirodniraj.cz / Otevírací doba: PO–PÁ 8.00–18.30, SO–NE 9.00–17.00 / 49°35'59.57"N, 17°19'28.25"E**

## Centrum zdraví Bohuňovice (6) -25 %

Plavecký bazén s protiproudem, dětský vyhřívaný bazén, tobogan, posilovna, whirlpool, pára, sauna, vodní bar, masáže.  
**6. května 616, Bohuňovice, tel.: +420 585 151 731, www.bohunovice.cz / 49°39'40.749"N, 17°17'1.623"E**



1



2





## Fun Park Hlubočky (1)

Oblíbené lyžařské centrum se nachází asi 10 km od Olomouce. Zatímco přes zimní sezonu je vyhledávaným místem zejména začínajících lyžařů, v létě si zde můžete zajezdit na motorových čtyřkolkách. V nabídce je také jízda extrémním terénem vozem HUMMER, který sami řídíte. Občerstvení je přímo v areálu.

**Školní 126, Hlubočky, tel.: +420 775 771 077, [www.funparkhlubocky.cz](http://www.funparkhlubocky.cz), [www.skiarealhlubocky.cz](http://www.skiarealhlubocky.cz) / Otevírací doba: květen, červen, září PÁ 14.00–19.00, SO–NE 11.00–19.00, červenec–srpen **táglich** 10.00–19.00, říjen PÁ 14.00–18.00, SO 11.00–18.00, NE 11.00–17.00 / 49°37'41.032"N, 17°24'17.541"E**

## Aktivity park Hrubá Voda

Lanový park, tenis, petangue, dětské hřiště, animační programy.  
**Hrubá Voda 59, Hlubočky, tel.: +420 585 157 150, [www.zfpark.cz](http://www.zfpark.cz) / 49°40'8.822"N, 17°25'31.243"E**

## Lovecká chata Horka nad Moravou (5) -20 %

Výletní místo s restaurací nabízí projíždky na koni, lanové centrum, minigolf, petangue či paintball, střelbu z luku a jízdu na čtyřkolce.  
**Vodní 6, Horka nad Moravou, tel.: +420 585 378 070, [www.autodemont.cz](http://www.autodemont.cz) / 49°39'21.760"N, 17°12'11.484"E**

## Sluňákov (2)

Nabízí ekologické výukové programy s poznáním přírody. Děti si tak v rámci programů budují vztah k přírodě a touhu po jejím poznání a to zejména formou hry. Další služby zahrnují ekologické poradenství, ubytování, pronájem prostor, půjčovnu kol a lodí aj.  
**Skrbeňská 70, Horka nad Moravou, tel.: +420 585 378 345, [www.slunakov.cz](http://www.slunakov.cz) / 49°38'29.168"N, 17°11'59.560"E**

## Velká Bystřice

Krásné městečko s bohatou folklorní tradicí se nachází asi 7 km od Olomouce v podhůří Nížkého Jeseníku. Mezi zdejší památky náleží kostel Štětí sv. Jana Křtitele a sousoší sv. Floriána a sv. Jana Nepomuckého. Cyklisté jistě ocení cyklostezku údolím do Hluboček a všichni milovníci přírody i Přírodní park Údolí Bystřice. Od roku 2010 je v Bystřici otevřeno Hanácké folklorní muzeum, amfiteátr a informační centrum.

**[www.muvb.cz](http://www.muvb.cz) / 49°35'39.222"N, 17°21'50.311"E**

## Forty (3)

Unikátní císařsko-královské pevnosti v okolí Olomouce jistě ocení příznivci vojenské historie.

**Aktuální info na [www.forty.cz](http://www.forty.cz)**

**Fort II Radíkov**

**Svatý Kopeček, tel.: +420 777 135 001, [www.pevnost-radikov.cz](http://www.pevnost-radikov.cz) / 49°38'20.899"N, 17°21'55.013"E**

**více na str. 17**



## Drahanovice-Střížov, Zahradní železnice (4) **TIP**

Venkovní modelové kolejiště zasazené do zahrady.

**Střížov 101, tel.: +420 604 246 932, [www.zahradnizeleznice.cz](http://www.zahradnizeleznice.cz) / Otevřeno: každý sudý kalendářní týden v SO, NE (duben–říjen) / 49°35'5.849"N, 17°3'18.808"E**

## Drahanovice

### Luděřovská sýpka

Barokní sýpka – pozůstatek bývalé tvrze.

**Luděřov 18, Drahanovice, [www.luderov.unas.cz](http://www.luderov.unas.cz), tel.: +420 739 031 827, +420 603 525 740 / Prohlídka: květen–září každou NE 13.00–17.00**

### Rozhledna Přáslavice

20 metrů vysoká rozhledna Božka se nachází ve sportovním areálu.

**[www.praslavice.com](http://www.praslavice.com) / 49°35'6.777"N, 17°23'15.159"E**

### Koupaliště Majetín

**Lipová 25, Majetín, tel.: +420 581 741 740, [www.majetin.cz](http://www.majetin.cz) / 49°30'8.446"N, 17°19'55.369"E**

## Tip na výlet

### Za pramenem Odry

Pramen Odry je vyhledávaným turistickým místem. Nachází se na území Vojenského újezdu Libavá a je přístupný po červené turistické značce z vesnice Staměřice a dále přes Kozlov. Pramen vyvěrá ve výšce 633 m n.m. na vlhké rašelinné louce uprostřed hustého smrkového lesa mezi Křížovou horou a Fídlovým kopcem. Na místě pramene najdete altánek s lavičkami a informační mapu. Stezka je přístupná pro pěší turisty i cyklisty. Řeka Odra dosahuje svou plochou téměř 120 000 Km/2, tím se řadí na 27. místo v žebříčku evropských veletoků. Přístup sem je možný jen o sobotách, nedělích a státních svátcích (nachází se ve vojenském prostoru).

### Mánesova stezka

Stezka je značena žlutou turistickou značkou z Čelechovic na Hané a přivede vás k zámku a parku v Čechách pod Kosířem, který prochází rekonstrukcí. V září 2012 byla v jeho areálu otevřena opravená oranžerie, v letním období si v ní můžete odpočinout a občerstvit se. Z Čech pod Kosířem budete pokračovat až na vrchol Hanáckého Mont Blancu, jak se Velkému Kosíři přezdívá. Odsud pak sejdete podél potůčku Slatinka do lázní Slatinice. Najdete zde nové turistické centrum, kde si můžete zapůjčit hole Nordic Walking, kola, frisbee, míče či náradí pro cyklisty.

## Sportovně–rekreační areál

### Bystrovany

**[www.bystrovany.cz](http://www.bystrovany.cz) / Otevřeno: celoročně s ohledem na počasí PO–PÁ 9.00–20.30, SO–NE 8.00–20.30**

## Z koňského hřbetu

Velký Týnec – Corazon o.s.

**tel.: +420 603 194 700, [www.corazon.euweb.cz](http://www.corazon.euweb.cz)**

Tršice – Jezdecký areál Hostinův Důl

**Hostinův Důl 351, Tršice, tel.: +420 585 413 111, 607 180 544, [www.jezdeckyareal.cz](http://www.jezdeckyareal.cz) / 49°32'47.962"N, 17°26'17.276"E**

Horka nad Moravou – Stáj Théta

**Bůzkova 20, Horka nad Moravou, tel.: +420 602 788 667, [www.theta.wbs.cz](http://www.theta.wbs.cz)**

Ranč Posluchov

**Hlubočky – Posluchov, tel.: +420 724 766 041, [www.ranchposluchov.blog.cz](http://www.ranchposluchov.blog.cz)**



## Pravidelné akce

Velká Bystřice, [www.muvb.cz](http://www.muvb.cz)  
duben Mrskut – velikonoční obchůzka / Pálení čarodějnic a stavění mája / Vy-nášení smrtky / Velikonoční vítání jara / Květná neděle – plnění tatarů / Bílý kámen – cykloturistická akce – Libavá, [www.akcebilykamen.cz](http://www.akcebilykamen.cz)  
květen Slavnost kroje + Farmářské trhy + Bystřická kučkiada / Noc kostelů / Sečení lóke / Vernisáž výstavy v galeriizet / Kácení mája / Biketrial / Rybářské závody  
červen Dětský den / Hanácké Nashville (folk, country, bluegrass) / Pohárek SČDO  
Memoriál Dr. Zdeňka Kokty (národní finále soutěže monologů a dialogů)  
srpen Hanácké Woodstock (rockový nářez) / Hasičská soutěž s večerní zábavou / Letní Bílý kámen (cykloturistická akce, [www.akcebilykamen.cz](http://www.akcebilykamen.cz))  
září Lidový rok (mezinárodní folklorní festival)

Doloplazy, [www.doloplazy.cz](http://www.doloplazy.cz)  
červenec Jízda králů – folklorní slavnost

Hlubočky  
květen Moraviánská padesátka  
červen Den dětí ve VVP Libavá / Závody Minikár klub / Tenisový turnaj mikroregionu Bystřicka  
červenec Folk na Letním  
září Štražák – jízda do vrchu

Přáslavice  
září Přáslavské císařské hody a hodová zábava

Tršice  
září Tršické hody

Daskabát  
září Hody

Slatinice  
březen Slavnostní zahájení lázeňské sezóny v Lázních Slatinice

Mezice  
duben Slet čarodějnic, hřiště  
červen Recesfest





Park Michalov Přerov



**Městské informační centrum Přerov**  
 Náměstí T.G.Masaryka 7  
 +420 581 205 131  
 mic@medialine.cz  
 www.prerov.eu



**Infocentrum Předmostí – Přerov**  
 Pod Skalkou 1a  
 +420 581 217 404  
 www.prerov.eu

**Venkovské turistické informační centrum Dřevohostice**  
 Zámecká 88  
 +420 723 910 281  
 www.drevohostice.cz

Zavítáte-li na Přerovsko, budete příjemně překvapeni, kolik překrásných míst zde najdete. Vydat se můžete například po stopách mamutů do archeologického naleziště v Předmostí u Přerova, navštívit lze také ornitologickou stanicí a muzeu učitele národů Jana Amose Komenského. Prostor je zde i pro sportovní aktivity, zejména zrekonstruované koupaliště s řadou atrakcí je skvělým místem k relaxaci.

## Město Přerov (1)

Jméno věhlasného učitele Jana Amose Komenského nese nejstarší muzeum zaměřené na pedagogiku v České republice se sídlem v Přerově. Najdete ho v přerovském renesančním zámku. Město si můžete prohlédnout i ze zámecké věže – v centru spatříte novorenesanční Městský dům s prvky secese. Pořádají se zde nejrůznější kulturní akce, například oblíbený jazzový festival. Děti si přijdou na své v přerovském loutkovém divadle, kde mohou spatřit půl metru vysoké loutky. Vedle kultury a poznání najdete v Přerově také příležitosti sportovního rázu – ve městě je jeden z největších tenisových areálů v republice. Nechybí ani krytý bazén a venkovní koupaliště s ohřívanou vodou. Milovníci přírody a zeleně jistě ocení Městský park Michalov, na který navazuje Cyklotrasa Bečva. Je vhodná pro in-line bruslaře i vozičkáře. Místní ornitologická stanice se může pyšnit největší expozicí ptáků ve střední Evropě a k procházkám zve naučná stezka Přerovským luhem.

[www.prerov.eu](http://www.prerov.eu) / 49°27'18.396"N, 17°27'3.248"E

## Předmostí u Přerova (2) TIP

„Předmostím až do pravěku“ je název naučné vlastivědné stezky, která vás provede místem, kde před 25 tisíci lety tábořili lovci mamutů. Můžete jít po modré značce osmikilometrovou trasu s 9 zastaveními. Začátek stezky najdete na sídlišti v Předmostí u plastiky „Sonda do pravěku“ – tedy asi 50 metrů od hřbitova. U základní školy najdete v suterénu minimuzeum mamutů s autentickou terénní prezentací archeologických nálezů. Vyjdete-li na Čekyňský kopec, který je nejvyšším bodem stezky, budete odměněni pohledem na sochu mamutiho mláděte v životní velikosti.

tel.: +420 581 217 187, +420 581 211 739, [www.prerov.eu](http://www.prerov.eu) / 49°27'58.262"N, 17°26'19.567"E

## Muzeum Komenského (3) free

Muzeum Komenského je významným kulturním centrem Přerova, a je svého druhu nejstarší na světě. Bylo založeno Františkem Slaměnkem již v roce 1888, v roce 1902 vzniklo Městské muzeum. V jeho prostorách si můžete prohlédnout kromě tematických příležitostných výstav i stálé expozice, například Archeologie, Entomologie, Mineralogie, Národopis Hané a Záhoří či Přerovsko v odboji 1914 – 1989.

**Horní náměstí 7, Přerov, [www.prerovmuzeum.cz](http://www.prerovmuzeum.cz), tel.: +420 581 250 531 / Otevřeno: ÚT–PÁ 8.00–17.00, SO–NE 9.00–17.00 / 49°27'18.324"N, 17°27'7.280"E**

## ORNIS (4) free

ORNIS je zkratka pro přírodovědné oddělení přerovského muzea, zaměřené na ornitologii. V muzejních vitrinách stálé expozice „Ptáci ČR“ objevíte téměř 400 druhů volně žijících ptáků, jejichž výskyt byl v České republice zaznamenán. Od dubna do října je nabídka ORNIS obohacena o sezónní výstavu na přírodovědné téma, v minulých letech například „Šáhni si na ptáka“ či „Stromy jako domy“. Mezi oblíbené a známé akce patří na jaře „Soví noc“, v létě „Zahradní slavnost“, na podzim „Evropská noc pro netopýry“ a na Štědrý den „Vánoční strom pro ptactvo“. V programu jsou také jarní a podzimní cykly přírodovědných přednášek a exkurze za ptáky do ornitologicky zajímavých lokalit.

**Bezručova 913/10, Přerov, tel.: +420 581 219 910, [www.ornis.cz](http://www.ornis.cz) / Otvírací doba: celoročně PO–PÁ 8.00–16.00, duben–říjen SO–NE 9.00–17.00, jinak po domluvě. / 49°27'34.208"N, 17°27'41.308"E**

## Pivovar Zubr

**Komenského 35, Přerov, tel.: +420 581 270 111, [www.zubr.cz](http://www.zubr.cz), [www.zubrarena.cz](http://www.zubrarena.cz) / Možnost bezplatné exkurze (jen osoby starší 18 let, příp. 15 let). Nutno objednat min. 1 týden předem, min. počet osob 10. Návštěvní doba: PO–PÁ 8.00–14.00 / 49°27'1.073"N, 17°26'51.580"E**

**Loutkové divadlo Sokol Brabansko 1, Přerov, <http://prerovsky-kasperek.webnode.cz>, tel.: +420 581 332 422 / 49°27'20.599"N, 17°27'57.273"E**

**Galerie města Přerova TIP Horní náměstí 1, Přerov, [www.prerov.eu](http://www.prerov.eu), +420 725 310 307 / Otevřeno: ÚT–PÁ 8.00–17.00, SO–NE 9.00–17.00 / 49°27'19.375"N, 17°27'4.154"E**

**Galerie Atrax Přerov Kozlovská 8, Přerov, [www.atrax.cz](http://www.atrax.cz), tel.: +420 581 201 039, +420 731 672 514 / Otevřeno: PO–PÁ 10.00–12.30, 14.00–17.30 / 49°27'16.549"N, 17°27'14.598"E**

**Galerie Střed Přerov Kratochvílova 22, Přerov, [www.galeriestred.cz](http://www.galeriestred.cz), tel.: +420 581 201 571 / 49°27'9.789"N, 17°27'2.044"E**

## Sport a relax

**Sportovní centrum Mlýn Bowling, squash, badminton, posilovna, vnitřní minigolf, masáže, solárium. Za Mlýnem 2, Přerov, tel.: +420 731 548 211, [www.sportovnicentrum.eu](http://www.sportovnicentrum.eu) / 49°27'27.669"N, 17°27'0.929"E**

**KOM-IN Bar, bowling, badminton, kulečník Teličkova 491/6b, tel.: +420 581 219 999, [www.bowlingprerov.cz](http://www.bowlingprerov.cz) / Otevřeno: PO–ČT 15.00–24.00, PÁ 15.00–2.00, SO 10.00–2.00, NE 10.00–24.00 / 49°27'53.222"N, 17°26'26.607"E**

**Wellnes centrum Hotel Jana v Přerově -20% TIP Centrum nabízí solnou i aroma páru, sauny, masáže, Kneippovy lázně aj. Koliby 2, Přerov, tel.: +420 581 204 466, [www.hotel-jana.cz](http://www.hotel-jana.cz) / 49°27'21.946"N, 17°27'58.899"E**

**Trumf centrum Přerov Posilovna, kardio zóna, spinning, aerobní sál, sauny, solárium, masáže. Trávník 29, [www.fitklub-prerov.cz](http://www.fitklub-prerov.cz), tel.: +420 603 218 763 / 49°27'11.693"N, 17°27'43.077"E**

**Tenisový klub Precolor U Tenisu 16, Přerov, [www.tenis-prerov.cz](http://www.tenis-prerov.cz), tel.: +420 581 202 442 / 49°27'24.872"N, 17°27'49.662"E**



3



4

## Plavecký areál

Krytý bazén, dětský bazén s atrakcemi a skluzavkou, whirlpool, masážní vana, sauna, pára, masáže, cvičení aqua aerobic, Kneippův chodník. Areál je po rekonstrukci.

**Kopaniny 2, Přerov, [www.bazenprerov.cz](http://www.bazenprerov.cz), tel.: +420 581 736 580 / 49°27'31.363"N, 17°26'44.089"E**

## Base camp Přerov

Horolezecká stěna a kurzy lezení, nordic walking point, powerplate.

**Kainarova 13, Přerov, tel.: +420 581 702 351, [www.bcprerov.cz](http://www.bcprerov.cz) / 49°27'12.574"N, 17°27'5.474"E**

## Relax centrum Adam

Relax centrum, wellness centrum, magnetoterapie, procedury, masáže.

**Dluhonská 41, Přerov, [www.adam-pr.cz](http://www.adam-pr.cz), tel.: +420 581 225 522, +420 720 494 155 / 49°27'18.633"N, 17°26'24.825"E**

## Sportovní areál ASKO KOZLOVICE

Tenisová hala, sauna a whirlpool, bazén, fitness.

**Záhumení 211, Kozlovice, [www.arealkozlovice.cz](http://www.arealkozlovice.cz), tel.: +420 608 858 763 / 49°27'57.866"N, 17°29'20.335"E**





Jazzový festival Přerov



## Lázně Bochoř (1)

Lidé trpící revmatickým onemocněním či nemocemi pohybového ústrojí najdou úlevu v Bochořských lázních, které mají u těchto chorob prokazatelné pozitivní léčebné výsledky. Můžete zde absolvovat řadu procedur od koupelí a zábalů až po zdravotní masáže. Zájemci se zde mohou také ubytovat. Lázně nepatří do kategorie léčebných lázní s lékařským dozorem.

**Náves 41, [www.lazne-bochor.cz](http://www.lazne-bochor.cz), tel.: +420 581 205 045, +420 606 375 615 / 49°25'18.118"N, 17°25'39.801"E**

## Dřevohostice – hudební tradice

„Dřevohostické folkáč“ nebo „Setkání dechových hudeb“ patří mezi vyhlášené tradiční akce, které každoročně ožívují městy Dřevohostice. Za zmínku stojí také renesanční radnice a zámek, který nabízí shlédnutí muzejních sbírek městyse, trvalou výstavu akademického malíře a sochaře Jiřího Lendra nebo pamětní síň Lva kardinála Skrbenského. V při prohlídce je možné také vystoupat na zámekovou věž. V předzámčí lze navštívit muzeum historické hasičské techniky.

**Návštěvní doba zámku: květen–září NE prohlídka s průvodcem v 9.00, 11.00, 13.00 a 15.00, [www.drevohostice.cz](http://www.drevohostice.cz) / 49°25'33.4"N, 17°35'31.361"E**

## Zvonkohra a zvonářská dílna Brodek u Přerova (2)

Jedná se o umělecké dílo, které vzniklo ve světoznámé zvonářské dílně zvonářky Marie Dytrychové-Tomáškové. Lze ho rozeznat jak ručně, tak pomocí počítače. Zvonkohru tvoří 22 zvonů. Nejmenší z nich váží 20 kg a největší 220 kg. Zvony jsou zavěšeny do kruhu na kovové konstrukci, která samotná má tvar zvonu. Návrh projektu zvonkohry a parku pochází z ateliéru Jiřího Studentského. Světoznámou zvonářskou dílnu v Brodce u Přerova, jejíž znakem je větvička tůje severské, založil Josef Dytrych (17. 3. 1912 – 18. 8. 1965), původně letecký mechanik. Po jeho smrti pokračovala v díle jeho manželka Laetie s dcerou Marií a Marcelou a jejich dcerami Leticí a Marcelou. Postupně se na výrobě zvonů podíleli i akademici (např. Jeroným Grmela, Lubomír Schneider, Otmar Oliva). V roce 1999 se dílna rozrostla o pracoviště v Prostějově. Několik tisíc zvonů vzešlých ze zvonářské dílny najdeme nejen doma, ale také ve vzdálené cizině (Japonsko, USA), zdobí také papežskou rezidenci ve Vatikánu, zvonkohru si v brodecké dílně objednávali i Vídeňská filharmonie a další zvony byly darovány Slovensku, Rakousku, Maďarsku či Ukrajině.

**Štáfánikova 196, Brodek u Přerova, tel.: +420 581 741 367, [www.zvony-tomaskova.cz](http://www.zvony-tomaskova.cz)**

## Beňov – Muzeum arcibiskupa Antonína Cyrila Stojana (3) 🇸🇰

Obec Beňov se nachází asi 4,5 km od Přerova. Roku 1964 se sloučila s obcí Prusy, která je od té doby její místní částí. V obci je malé muzeum, kde lze zhlédnout dochované předměty dokumentující život zdejšího významného rodáka, olomouckého arcibiskupa ThDr. Antonína Cyrila Stojana (1851– 1923). Zasloužil se o založení poutních exercičních domů na Svatém Hostýně a na Velehradě. Památky a zajímavá místa v okolí Beňova, například sad Tří generací, bunkr Švédské šance, pramen „živé vody“, strom roku či pleistocénní travertiny v Tučíně, můžete poznávat také formou geocachingu.

**[www.benov.cz](http://www.benov.cz), tel.: +420 608 978 697, +420 581 224 105 / 49°25'2.503 N, 17°30'4.836 E**



3



4

## Tip na výlet

### Městská trasa v Přerově „Kulturní dědictví“ (4)

Nenáročná 2,5 km dlouhá procházka začíná u autobusového nádraží v Přerově. Odsud půjdete kolem evangelického kostela a sochy J. A. Komenského k Pivovaru Zubr. Před kostelem sv. Michala se trasa stáčí na Žerotínovo náměstí k bývalé synagoze – dnes pravoslavnému chrámu sv. Cyrila a Metoděje. Odsud vede kolem kostela sv. Vavřince, kaple Panny Marie a Městského domu, který je kulturním centrem města, až na náměstí T. G. Masaryka. Podél středověkých hradeb budete pokračovat na Horní náměstí k zámku, v němž sídlí Muzeum J. A. Komenského. Výhled na město vám zprostředkuje zámeková věž.

### Areál Lagun v Přerově

Zóna lagun se nachází na pravém břehu řeky Bečvy v těsné blízkosti přírodní rezervace Žebračka, do níž částečně zasahuje. Areál je příjemným místem, kde můžete strávit den plný sportu i odpočinku. Najdete zde rozsáhlé vodní plochy, dřevěné dětské hřiště, kurty pro volejbal, skatepark a bikrossovou trať. Využít lze také služeb přílehlého obchodního areálu. Areál protíná naučná vlastivědná stezka Přerovským luhem, na které jsou umístěny informační tabule o místní fauně a flóře. Mezi oblastí přerovských lagun a parkem Michalov se nalézá areál ORNIS – Ornitologická stanice Muzea Komenského.

## Z koňského hřbetu

### Radslavice – Dostihové závodiště Radslavice

**U Mlékárny 127, Radslavice, tel.: +420 723 309 505, [www.zavodisteradslavice.webnode.cz](http://www.zavodisteradslavice.webnode.cz) / 49°28'37.391"N, 17°31'18.030"E**

### Dřevohostice – Jezdecký klub o.s. Radkova Lhota 🇸🇰 -20-30 %

**Radkova Lhota 3, Dřevohostice, tel.: +420 605 919 471, +420 606 572 126, [www.jkosrl.wbs.cz](http://www.jkosrl.wbs.cz) / 49°26'28.741"N, 17°37'15.031"E**

### Horní Moštěnice

**červenec Pivní slavnosti, zámecká zahrada**

### Prosenice

**červenec Slivkošť**

**Radkova Lhota, [www.jkosrl.wbs.cz](http://www.jkosrl.wbs.cz)  
červen Jezdecký den, jezdecký areál  
září Jezdecký den, jezdecký areál**

### Tučín, [www.tucin.cz](http://www.tucin.cz)

**květen Tučinský špekáček – festival hudebních kapel, ukázky country tanců dětí i dospělých**

### Věžky u Přerova

**srpen Rockové Věžky**

## Pravidelné akce

### Přerov

**tel.: +420 581 205 131, [www.prerov.eu](http://www.prerov.eu), [www.kis-prerov.cz](http://www.kis-prerov.cz)**

**duben Hody, hody, doprovody / Strašidlácký rej (setkání a průvod strašidel) / Přerovský vandr krajem přerovského povstání ([www.vhtprerov.cz](http://www.vhtprerov.cz)) / Československý jazzový festival ([www.mu-prerov.cz](http://www.mu-prerov.cz)) / Matějská jazzová pouť ([www.csjf.cz](http://www.csjf.cz)) / Pálení čarodějnic / Den Země (ekologické aktivity v přírodě spojené s odborným výkladem, [www.svcattas-bios.cz](http://www.svcattas-bios.cz)) / Noc slavičků / Jízda zručnosti (zahájení sezóny Old Timer Club, [www.prerovmuzeum.cz](http://www.prerovmuzeum.cz), [www.helfstyn.cz](http://www.helfstyn.cz)) / Jeden svět (festival dokumentárních filmů, [www.bcprrerov.cz](http://www.bcprrerov.cz)) / Star Dance Show – Body&Mind Session (Sokolovna Přerov, [www.stardanceshow.cz](http://www.stardanceshow.cz))**

### květen Pivní festival v Přerově

**([www.vystavisteprerov.cz](http://www.vystavisteprerov.cz)) / Švédské šance (výstup na svůj vrchol) / Májové oslavy (vystoupení hudebních skupin) / Velká cena města Přerova v běhu na 1500 m mužů (atletický stadion) / Dětský Author Šela Marathon ([www.selasport.cz](http://www.selasport.cz)) / Mamut Tour – Bike ([www.miko-cycles.cz](http://www.miko-cycles.cz)) / 36 000 valašských kroků (tradiční pochod, [www.stdostal.unas.cz](http://www.stdostal.unas.cz)) / Moravský kuchař (mezinárodní kuchařská soutěž kuchařů z řad učňů i vyučených kuchařů, [www.gastromorava.cz](http://www.gastromorava.cz)) / Pivní slavnosti (festival guláše a piva s hudebním programem, [www.vystavisteprerov.cz](http://www.vystavisteprerov.cz)) / Sokolská celostátní přehlídka ([www.prerovsky-kasperek.webnode.cz](http://www.prerovsky-kasperek.webnode.cz)) / Přerovský festival dračích lodí ([www.moraviandragnons.cz](http://www.moraviandragnons.cz)) / Promenádní koncerty**

**červen Letní divadelní scéna / Orizaro pohádkovým lesem / Folklorní festival v zámku a podzámčí ([www.hanaprerov.cz](http://www.hanaprerov.cz)) / Akuna show ([www.tennis-prerov.cz](http://www.tennis-prerov.cz)) / Hurá na prázdniny / Zubřest ([www.zubrifest.cz](http://www.zubrifest.cz)) / Dostavníčko s divadlem**

### červen-srpen Letní divadelní scéna

### červenec Zahradní slavnost

**([www.prerovmuzeum.cz](http://www.prerovmuzeum.cz))**

### srpen Svatovavřinecké hody / Přerovská padesátka

**září Výstup na svůj vrchol (Toulání Přerovem a okolím) / Za přerovským zubrem / Evropská noc pro netopýry ([www.prerovmuzeum.cz](http://www.prerovmuzeum.cz)) / Dny Evropského dědictví / Za přerovským zubrem ([www.stdostal.unas.cz](http://www.stdostal.unas.cz)) / Na kole Přerovskem ([www.stdostal.unas.cz](http://www.stdostal.unas.cz)) / O pohár primátora / Cena města Přerova v parkurovém skákání ([www.szespererov.cz](http://www.szespererov.cz)) / Výstava hub (klub Tepllo) / Cestovatelský festival na dvorku (Base Camp Přerov, [www.bcprrerov.cz](http://www.bcprrerov.cz))  
říjen Strašidlácké hrátky (lampionový pochod za strašidly)**

### Dřevohostice, [www.drevohostice.cz](http://www.drevohostice.cz)

### červenec Setkání dechových hudeb / Dřevorockfest ([www.drevorockfest.cz](http://www.drevorockfest.cz))

### srpen Dřevohostické folkáš

**Radslavice, [www.radslavice.cz](http://www.radslavice.cz)  
červenec Hasičské odpoledne / Žhavé rozety ([www.beruskaracingteam.cz](http://www.beruskaracingteam.cz))**

### srpen Soutěž mladých hasičů v požárním útoku





Hrad Helfštýn



**Turistické informační centrum Lipník nad Bečvou** prodejce  
Nám. T. G. Masaryka 13  
+420 581 773 763  
tic@mek-lipniknb.cz  
http://info.mesto-lipnik.cz/

Nespornou dominantou Lipenska je proslulý středověký hrad Helfštýn, který se tyčí v zalesněných kopcích této oblasti. Do povědomí veřejnosti se zapsal četnými kulturními akcemi, mezi největší z nich patří bezesporu každoroční setkání uměleckých kovářů s mezinárodní účastí. Obdiv si zaslouží také památky v Lipníku nad Bečvou, které si můžete prohlédnout s průvodcem. Služba je zdarma a zaveďte vás do míst, do kterých se jinak nedostanete. Mimo jiné se dozvíte, proč sem na prázdniny jezdil Petr Vok z Rožmberka a Antonín Dvořák a proč má Lipník n. B. ve znamení lva. Ve městě si můžete prohlédnout také nově opravené křídlo zámku – Konírnu a jeden z největších zvonů na Moravě.

## Lipník nad Bečvou (1, 2)

Městská památková rezervace Lipník nad Bečvou vás okouzlí svým historickým jádrem. Kromě měšťanských domů můžete obdivovat kostel sv. Jakuba Většího s farou, zvonici, radnici, kapli sv. Josefa, budovu pošty a hradby samotné. Průvodce vás zaveďte do katovny nebo na trasu po židovských památkách. Kromě synagogy, která je druhou nejstarší v republice, spatříte i Gutmannův nadační dům či židovské hřbitovy. Za zmínku stojí i možnost prohlédnout si technicky zajímavou a originálně řešenou střešní zahradu na zámku. K dispozici je i prohlídková trasa pro imobilní spoluobčany. Lipník nad Bečvou a jeho okolí vám zaručuje příjemný pobyt, je vhodným místem pro pěší turistiku, cykloturistiku i in-line brusle.

**www.mesto-lipnik.cz / Průvodcovská služba: květen–září denně mimo PO v 10.00 a 14.00, bezplatné prohlídky městské památkové rezervace s průvodcem, informace a rezervace v TIC. / 49°31'39.169"N, 17°35'10.707"E**

## Hrad Helfštýn

Hrad Helfštýn je jedním z největších hradů s patrně nejdelšími hradebními zdmi v republice. Vypíná se v zalesněných kopcích nedaleko Týna nad Bečvou. Jeho historie sahá do 14. století, v 17. století byl však záměrně pobořen. Jeho dnešní podoba připomíná pevnost se šesti branami a řadou budov a valů. Celý areál si lze prohlédnout samostatně nebo s průvodcem. Součástí prohlídky je také stálá expozice uměleckého kovářství a historické mincovny. Každoročně se na Helfštýn sjíždí zhruba šest stovek kovářů z více jak dvaceti zemí světa, a to v rámci Hefaistonu – mezinárodního setkání uměleckých kovářů. Na hrad lze přijet autem, placené parkoviště je asi 100 metrů od vstupní brány.

**Týn nad Bečvou, tel.: +420 581 797 093, www.helfstyn.cz / Prohlídka s průvodcem 22. 3.–31. 10. pro skupiny nad 8 osob. V době celodenních akcí neprobíhají prohlídky s průvodcem. Otevírací doba: duben, září–říjen ÚT–NE 9.00–17.00, květen–srpen ÚT–NE 9.00–18.00 / 49°31'2.963"N, 17°37'39.065"E**

## Galerie Konírna

Bratrská 358, Lipník nad Bečvou, tel.: +420 602 540 685, +420 720 513 332 / 49°31'30.076"N, 17°34'51.673"E

## Meditační zahrada

Křížkovského 67, tel.: +420 581 771 358, www.farnostlipnik.cz / Otevřeno: květen–září 8.00–20.00 / 49°31'43.378"N, 17°35'8.956"E

## Jezernické viadukty (3)

Železniční viadukty z roku 1842, technická památka. www.jezernice.cz / 49°32'13.316"N, 17°37'42.938"E

## Sport a relax

### Městské koupaliště

Bratrská ul., Lipník nad Bečvou, tel.: +420 581 773 756, www.ts-lipnik.cz / 49°31'26.338"N, 17°34'35.941"E

### Tenisový klub

Boženy Němcové 1574, tel.: +420 608 160 709, www.tenislipnik.estranky.cz / 49°31'27.269"N, 17°34'31.214"E

### Minigolf – Pension Fantasy

Loučská 227, tel.: +420 608 866 229, www.restauracefantasy.cz / 49°31'46.681"N, 17°35'20.43"E

### Bowling a music bar FACTORY -15%

Na Zelince 1149, www.musicbarfactory.cz, tel.: +420 581 702 559 / 49°31'28.124"N, 17°34'40.617"E

### Motokárová dráha TOM-A-RACE -10–20%

Loučská 503, Lipník nad Bečvou, www.kartingarena.cz, tel.: +420 602 542 140 / Otevřeno: PO–PÁ 14.00–20.00, SO–NE 10.00–20.00 / 49°31'54.120"N, 17°35'29.886"E

## Tip na výlet

### Procházka v zámeckém parku Veselíčko

Park u zámku ve Veselíčku má rozlohu 5,4 hektarů a je skvělým místem pro procházky. Byl vystavěn ve francouzském a anglickém stylu a z hlediska architektonického, historického i botanického patří k nejcennějším na severní Moravě. Po domluvě lze navštívit také do zámku (slouží jako zařízení pro výkon ústavní a ochranné výchovy chlapců) nebo na vojenský hřbitov z dob napoleonských válek.

### Procházka Študentovou stezkou v Bohuslávkách

Naučná stezka začíná západně od obce Bohuslávky u památného dubu. Pět informačních panelů vám zprostředkuje informace o flóře, fauně a o životě v lese. Lesní naučná stezka dostala název podle významné osobnosti obce, Františka Študenta, který žije v budově lesního revíru a s jehož jménem je spojeno hospodaření v lesích a v okolí obce Bohuslávky více než 60 let.



3



4

### Outdoor centrum Helfštýn (4)

**TIP**  
Týn nad Bečvou  
tel.: +420 601 571 139,  
www.outdoor-helfstyn.cz /  
49°31'4.033"N, 17°37'50.365"E

## Z koňského hřbetu

Veselíčko – Ranč Mustang  
Osmek 49, tel.: +420 603 870 308,  
www.rancmustangveselicko.cz /  
49°31'49.718"N, 17°30'53.264"E

## Pravidelné akce

Lipník nad Bečvou  
www.mesto-lipnik.cz  
**květen** Author Šela maraton, proslulý cyklomaraton, dopoledne start z náměstí TGM v Lipníku n. B., cíl na hradě Helfštýn, www.selasport.cz  
**červen** Záhorské slavnosti, jednodenní přehlídka folklórních souborů a řemeslní minijarmark v areálu SVČ na Komenského sádkách 1334, tel.: +420 581 771 594 www.svclipnik.cz  
**červen–září** Kov ve městě, výstava kovaných skulptur v historickém exteriuru městské památkové rezervace  
**červenec** Svatojakubské hody, třídenní bohatý multizánrový program pro všechny generace na náměstí TGM, na nádvoří zámku a v meditační zahradě...

Hrad Helfštýn, www.helfstyn.cz  
**květen** Festival vojenské historie na hradě Helfštýn / Helfštýnský okruh – závod historických vozidel (www.oldtimer-helfstyn.cz)  
**červen** Rockový Helfštýn / Hafani na Helfštýn  
**červenec** Hradní báň / Helfštýnská pouť  
**srpen** Hefaiston – mezinárodní setkání uměleckých kovářů / Dny evropského dědictví – otevřené památky / Kovářské forum

Osek nad Bečvou  
**červen** Rock na Jadranu, Jadran



1



2





Hranice



**Turistické informační centrum Hranice**  
 Pernštejnské nám. 1  
 +420 581 607 479  
 mic@meu.hranet.cz  
 www.mic.hranet.cz



Turistická lokalita Hranicko je ideální oblastí pro cykloturistiku, turistiku i relax. Můžete navštívit druhou nehlubší sladkovodní propast na světě, vodní a větrné mlýny nebo nejteplejší jeskyně v ČR. Malebná kopcovitá krajina s desítkou menších či větších obcí...to je Hranicko...region, který je škoda nenavštívit!

Balíčky zážitků na Hranicko - Adrenalin, Cykloturistika, Golf, Wellness, Netradiční kurzy. Informace, objednávky [www.hranicko.eu](http://www.hranicko.eu).

## Město Hranice (1)

Vydejte se na cestu starými hranickými uličkami, náměstím i podlouhým měšťanských domů. Můžete přitom využít průvodcovskou službu zdejšího infocentra. Navštívíte Starou radnici, kostel, zámek i obydlí městského kata. Spatříte místa, kterými procházela historie. Pohled z ptačí perspektivy vám zprostředkuje osmatřicet metrů vysoká věž Staré radnice. K jejímu betonovému ochozu s dřevěným zábradlím budete muset vyšlapat 122 schodů. Mají strmý sklon, proto je věž nepřístupná dětem do 8 let. Existenci židovské komunity ve městě vám připomenou synagoga i židovský hřbitov. V Hranicích najdete kulturní i sportovní vyžití včetně nejruznějších naučných stezek. Zavedou vás do Národní přírodní rezervace Hůrka s druhou nehlubší sladkovodní propastí na světě nebo do Arboreta Střední lesnické školy.

[www.mesto-hranice.cz](http://www.mesto-hranice.cz), [www.mic.hranet.cz](http://www.mic.hranet.cz) / 49°32'52.675"N, 17°44'4.892"E

## Poutní místo Kostelíček (2)

Kostel Narození Panny Marie, všeobecně označovaný jako Kostelíček, patří mezi vyhledávané poutní místo. V jeho areálu se nachází hřbitov se 14 kaplemi křížové cesty, pozdněrenesanční brána, raněbarokní kaple sv. Antonína Paduaňského a kostel Narození Panny Marie s magdalénskou kaplí. Třikrát do roka se zde konají bohoslužby. V letech 1686-1707 se zde poustevnickému životu věnoval kapucínský mnich Havel, jenž dříve býval v Hranicích krejčovským mistrem. Po jeho smrti obnovil poustevnu polský kněz Šebestián Srzemeský z Krakova, který se původně léčil v nedalekých teplických lázních. Ten v roce 1738 vystavěl okolo hřbitova křížovou cestu, zemřel roku 1766 a byl pohřben v Kostelíčku, kde se dodnes nachází jeho náhrobek.

tel.: +420 581 607 479, [www.hranicko.eu](http://www.hranicko.eu), [www.mic.hranet.cz](http://www.mic.hranet.cz) /  
 Otevřeno: celoročně 7.00-20.00 / 49°33'2.764"N, 17°45'25.653"E

## Výstavní síň Stará radnice (6)

Radniční 1, [www.mmghranice.cz](http://www.mmghranice.cz),  
 tel.: +420 581 601 390 / Otevřeno:  
 ÚT-SO 9.00-16.00, NE 9.00-17.00  
 (přestávka 12.30-13.00) /  
 49°32'48.06"N, 17°44'3.49"E

## Výstavní síň Synagoga (3)

Janáčkova 728/1,  
[www.mmghranice.cz](http://www.mmghranice.cz),  
 tel.: +420 581 606 077 / Otevřeno:  
 ÚT-SO 9.00-16.00, NE 9.00-17.00  
 (přestávka 12.30-13.00) /  
 49°32'55.640"N, 17°44'2.713"E

## Galerie Severní křídlo zámku

Výstavy obrazů, fotografií i soch.  
 Pernštejnské nám. 1, Hranice,  
[www.mic.hranet.cz](http://www.mic.hranet.cz),  
 tel.: +420 581 828 115 / Otevřeno:  
 dle provozní doby MěÚ  
 49°33'0.349"N, 17°44'5.064"E

## Klub atelier & Galerie M + M

Jurikova 16, Hranice,  
 tel.: +420 581 602 148 /  
 Otevřeno: ST-NE 13.00-17.00 /  
 49°32'41.69"N 17°44'22.79"E

## Městské kulturní zařízení Hranice

Zámecký klub, areál a objekt Letního kina a Hudební sál.  
[www.mkz-hranice.cz](http://www.mkz-hranice.cz), tel.:  
 +420 581 828 172, +420 581 828 170

## Divadlo na Staré Střelnici Hranice

Sady Čs. Legii 770,  
 tel.: +420 581 602 187,  
[www.starastrelnice.cz](http://www.starastrelnice.cz) /  
 49°32'28.406"N, 17°44'4.442"E

## Včelařské muzeum – stálá expozice

Potoční 818, tel.: +420 605 876 949,  
 +420 737 962 978, [www.hranicko.eu](http://www.hranicko.eu) /  
 Otevřeno pouze na objednávku



4

## Sport a relax

### Aquapark – Plovárna Hranice

(4) / -43-58 %  
 Žáčkova ul.,  
[www.aquaparkplovarnahranice.cz](http://www.aquaparkplovarnahranice.cz),  
 tel.: +420 581 606 666 /  
 49°32'37.119"N, 17°43'31.322"E

### Tenisový klub Stará Střelnice

Sady Čs. legii 770, Teplice nad Bečvou, tel.: +420 581 602 187,  
 +420 606 313 722,  
[www.starastrelnice.cz](http://www.starastrelnice.cz) /  
 49°32'28.406"N, 17°44'4.442"E

### Tenisový klub Tondach

Sady Čs. legii 750, Hranice,  
 tel.: +420 739 157 676,  
[www.tenishranice.cz](http://www.tenishranice.cz)

### Sports Kotelna Hranice (5)

Squash, bowling, badminton, sauna, fitness, taneční parket.  
 Struhovsko 542, Hranice,  
[www.sportskotelna.cz](http://www.sportskotelna.cz),  
 tel.: +420 581 604 677 /  
 49°33'19.005"N, 17°43'28.161"E

### BSS Club Drahotuše

Squash, sauna, bazén, tenis, beachvolejbal, golfový simulátor, lezecká stěna.  
[www.beachdrahotuse.wz.cz](http://www.beachdrahotuse.wz.cz),  
 tel.: +420 737 977 917 /  
 49°32'51.399"N, 17°41'45.049"E

### Solná jeskyně Saltika

-10 %  
 Lázeňský dům Praha, Teplice nad Bečvou, [www.saltika.cz](http://www.saltika.cz),  
 tel.: +420 581 817 005 /  
 49°32'3.474"N, 17°44'39.564"E

### Wellness centrum Moravan

-10 %  
 Lázeňské sanatorium.  
 Teplice nad Bečvou,  
 tel.: +420 581 818 181, [www.ltnb.cz](http://www.ltnb.cz) /  
 49°31'54.102"N, 17°44'38.044"E

### BMX Hranice – bikrosová dráha

Pod Křivým (za pohostinstvím Na Střelnici), [www.bmx-hranice.estranky.cz](http://www.bmx-hranice.estranky.cz),  
 tel.: +420 581 603 421 / Dráha je volně přístupná. / 49°32'21.563"N,  
 17°43'18.073"E



5



3



6

## Pravidelné akce

Hranice, [www.mkz-hranice.cz](http://www.mkz-hranice.cz)  
**duben** Evropské jazzové dny, Zámecký klub, Koncertní sál, Divadlo stará střelnice, tradiční jazzový festival,

**květen** Dětský den, promítání – Letní kino  
**červen** Hranický rockfest / Hranická scéna, Letní kino, festival hranických skupin

**červenec – srpen** Hranické kulturní léto, travnaté prostranství vedle zámku, koncerty různých hudebních žánrů (folk, rock, dechová kapela, pořad pro děti), pro širokou veřejnost s volným vstupem  
**červenec – srpen** Promítání filmů v letním kině, [www.mkz-hranice.cz](http://www.mkz-hranice.cz)

**srpen** Rock Drey Fest – festival revivalových kapel, letní kino Hranice  
**říjen** Den kultury na zámku

Teplice nad Bečvou  
**září** Den srdce, lázně Teplice nad Bečvou, společenská, osvětová a kulturní akce pro dospělé a děti, [www.ltnb.cz](http://www.ltnb.cz)

Rouské  
**červenec** BESTFEST summer, festival, v obci Rouské,  
[www.bestfest.cz](http://www.bestfest.cz), +420 777 828 138





## Zbrašovské aragonitové jeskyně (1) 20–40 %

Jsou nejteplejšími jeskyněmi v České republice, jejich teplota ovzduší dosahuje 14°C. Patří mezi jeskyně evropského významu s „jezery“ plynu oxidu uhličitého. Na jejich vzniku mají podíl hlubinné termální vody, unikátní výzdoba tvoří minerál aragonit, raftové stalagmity a kulovité povlaky stěn zvané koblihy.  
**www.caves.cz, tel.: +420 581 601 866 / Otevírací doba jeskyní: viz. webové stránky / 49°31'53.400"N, 17°44'44.088"E**

## Hranická propast **TIP**

Na protějším přehru od Zbrašovských aragonitových jeskyní se nachází Hranická propast, druhá nejhlubší sladkovodní propast na světě! Jejího dna dosud nebylo dosaženo, suchá část propasti, kam lze nahlédnout, dosahuje 69,5 m. Celková ověřená hloubka propasti (vč. suché části) je 442,5 m. Je volně přístupná, přijďte k ní po naučné stezce "Národní přírodní rezervaci Hůrka" u Hranic.  
**tel.: +420 581 601 866, +420 581 607 479, www.hranickapropast.cz / 49°31'55.164"N, 17°45'2.592"E**

## Zámek Hustopeče nad Bečvou

Renesanční zámek s arkádovým nádvořím a kostel Povýšení sv. Kříže se souborem čtrnácti barokních soch skutečně nelze opomenout. Od listopadu 2011 je ve sklepení zámku otevřeno nové lapidárium, ve kterém jsou umístěny originální části soch, které byly před deseti lety sejmuty z hradní zdi a nahrazeny kopiemi. V r. 2012 bylo ve sklepení zámku nově otevřeno lapidárium. Každoročně na konci srpna se zde konají slavnosti Hustopečské dny.

### Řeznické muzeum

Muzeum představuje původní prodejnu někdejšího Řeznictví Roberta Váhaly ze 40. let minulého století a zajímavé momenty z historie firmy Váhala a spol. s. r. o.  
**Náměstí míru 1, Hustopeče nad Bečvou, www.ihustopece.cz, tel.: +420 581 626 111 / 49°31'48.872"N, 17°52'11.042"E**

## Po stopách využívání vodní a větrné energie:

### Skalička – Červkův mlýn (3)

Jedná se o provozuschopný a pečlivě udržovaný větrný mlýn, který byl postaven na začátku 19. století v Dřevohosticích. V roce 1850 byl celý převezen do Skaličky. Je přístupný po telefonické dohodě.  
**tel.: +420 736 180 770, +420 731 226 025, www.povetrnik.cz, www.obecskalicka.cz, www.hranicko.eu / Mlýn je přístupný po tel. dohodě. / 49°30'55"N, 17°47'45"E**

### Partutovice – Maršálkův větrný mlýn

Tento mlýn, který mlet mouku až do roku 1941, byl postaven v roce 1837. Prošel řadou rekonstrukcí a dnes je opět provozuschopný. Lze ho označit za nejzachovalejší mlýn německého typu u nás.  
**www.povetrnik.cz, www.hranicko.eu, tel.: +420 581 625 293 / Mlýn je přístupný po tel. dohodě. / 49°37'52.757"N, 17°42'29.136"E**

### Poruba – Mlýn holandského typu

Cihlový větrný mlýn holandského typu z roku 1853 je unikátní technickou památkou. Nachází se v místní části Poruba městysu Hustopeče nad Bečvou.  
**www.ihustopece.cz / 49°32'2.035"N, 17°54'4.198"E**

### Střítež nad Ludinou – Humplíkův vodní mlýn, Muzeum minerálů (2)

V obci se nachází malé muzeum minerálů se stálou expozicí nerostů z Moravské brány a polodrahokamů. Venkovní pohled nabízí Humplíkův vodní mlýn, kde je zachováno mlýnské kolo a původní mlýnice. Prohlídku je možno domluvit jen po větší organizované skupiny.  
**tel.: +420 581 607 479, +420 581 626 202, www.striteznl.cz, www.hranicko.eu / 49°36'33.618"N, 17°44'20.07"E**

## Lázně Teplice nad Bečvou (4) -10 %

Lázně poskytují léčebně-relaxační pobyty pro každého, kdo chce regenerovat své tělo a načerpat energii. Během týdenních, ale i víkendových pobytů můžete vyzkoušet koupele, masáže, zábaly, ale také chladovou terapii v poláriu ARKTIKA. Příjemné chvíle si užijete ve wellness Moravan. Najdete zde infrasaunu, bylinnou saunu, solnou páru i Kneippovy lázně, které jsou vhodným doplňkem saunovacího rituálu. Nechybí ani tropická sprcha, vědro odvahy, ledpád, whirlpool či vyhřívané lavice sloužící k posezení a odpočinku.

**Teplice nad Bečvou 63, tel.: +420 581 818 181, lazne@ltnb.cz, www.ltnb.cz / 49°31'54.102"N, 17°44'38.044"E**

## Potštát

Mezi nejcnějši památky města patří historické náměstí s hodinovou věží s barokní cibulovou bání a místní zámek. V okolí můžete zavítat například do Skalního města se zříceninou hradu Puchart, do osady Kunzov nebo do obce Lipná, kde je k vidění barokní dřevěný kostelík.  
**www.potstat.cz / 49°38'12.939"N, 17°39'6.247"E**

## Tip na výlet

### Cyklostezka Bečva

Cyklostezka je vám k dispozici v kteroukoli roční dobu a vždy se můžete těšit na příjemný zážitek. Od pramenů Rožnovské a Vsetínské Bečvy až po soutok s Moravou máte na 160 km možnost poznávat pamětihodnosti, přírodní krásy, lidové tradice i místní speciality Valašska, Moravské brány a Hané. Bezpečné a komfortní stezky sledující tok Bečvy jsou jako stvořené pro cyklisty a in-line bruslaře každého věku, využít je však mohou i vozičkaři, turisté a běžkaři. Trasu lze projet také na koloběžce.

### Cyklotrasou Do minulosti Moravskou bránou

Moravská brána je jedinečná oblast vyznačující se množstvím kultur, které se v malém prostoru při důležité komunikační trase od pravěku vystřídaly. Na trase 70 km se na kole dostanete do různých etap naší minulosti. A právě díky archeologii může být historie oživena v podobě deseti zastavení na nově vybudované cyklotrase, která se táhne celou Moravskou bránou od Přerova, přes Lipník nad Bečvou až do Hranic.

### Hipostežka na Potštátsku

**TIP**  
Patříte-li mezi vyznavače jízdy na koních, zkuste nově otevřenou 31 km dlouhou hipostežku v okolí města Potštát. Čeká vás značený okruh, odpočívky, úvaziště a nechybí ani informační tabule s mapkou.

## Z koňského hřbetu

### Rouské – Jezdecká stáj JUKO

**Rouské 72, tel.: +420 739 048 258, www.juko.estranky.cz / 49°28'17.138"N, 17°46'32.741"E**

### Slavič – Jezdecká a turistická stáj

**Coufalík Kolňa Horní Lomná 72, Morávka, tel.: +420 558 366 087, www.kolarovachata.cz / 49°33,223' N, 18°37,078' E**

### Hluzov – R Appaloosa's Farm

**Hluzov 16, tel.: +420 608 148 574, +420 774 066 819, www.rappaloosasfarm.cz / 49°32'31.452"N, 17°46'42.144"E**

### Stáj Boňkov

**tel.: +420 732 751 269, www.stajbonkov.estranky.cz / 49°36'16"N, 17°41'10"E**



### Štěrková jezera Hustopeče nad Bečvou

Rybaření, vodní sporty.  
**www.ihustopece.cz / 49°31'31.392"N, 17°52'50.279"E**



### Malé muzeum minerálů Střítež nad Ludinou

**Střítež nad Ludinou 123, tel.: +420 737 771 826 / Prohlídka možná po tel. dohodě / 49°36'19.602"N, 17°44'16.652"E**

### Minimuzeum Býškovice

Dvojexpozice – Muzeum Generála Bohuslava Závady a Býškovice napříč staletími.  
**www.byskovice.cz, 49°28'12.00"N, 17°43'12.00"E**

### Běloutín

Památník připomínající Evropské rozvodí mezi Černým a Baltickým mořem na vrcholu Jeleního kopce.  
**tel.: +420 581 612 100, www.belotin.cz / 49°34'31.593"N, 17°46'35.700"E**

### Expozice "Jak se žilo v Ójezdě"

**Stará škola 75, Všechnovice, www.mic.hranet.cz, tel.: +420 581 622 693 / Otevřeno po tel. domluvě / 49°27'39.009"N, 17°45'17.439"E**

### Muzeum námořníka Toma ve Skaličce

## Sport a koupání

### Golfové hřiště Golf Club Radíkov

Věřejné hřiště přístupné všem golfistům.  
**tel.: +420 732 779 664, www.golf-radikov.cz / 49°35'52.19"N, 17°39'42.13"E**

### Lom Olšovec

Koupání na vlastní nebezpečí!  
**www.hranicko.eu / 49°35'58.104"N, 17°42'37.874"E**

### Minigolf a tenisové kurty Teplice nad Bečvou

**tel.: +420 725 503 007, www.tenisteplice.cz / 50°38'17.723"N, 13°50'2.238"E**





# Prostějovsko



Muzeum historických kočárů Čechy pod Kosířem

Prostějovsko je neodmyslitelně spjato s překrásně zdobenými kroji, výtečnou pálenkou a skvělým koupáním. Malebnost zdejšího kraje podtrhují zámky, muzea a parky, obdiv si zaslouží i zdejší architektonické památky. Čeká na vás řada míst, která si zamilujete a kam se budete vracet.



**Regionální informační centrum Prostějov** prodej  
Pernštýnské nám. 8  
+420 582 329 723  
informace@prostejov.eu  
www.prostejov.eu

**Turistické informační centrum Plumlov**  
Zámecká 99  
+420 588 882 662  
zamek.plumlov@seznam.cz  
www.plumlovsko.cz

## Prostějov (1, 6)

Prostějov vás zaujme svým krásným náměstím, unikátní radnicí a secesní architekturou Národního domu (národní kulturní památka) podle návrhu Jana Kotěry. Radniční věž prošla rekonstrukcí a je přístupná veřejnosti. Za zmínku stojí také jednopatrový čtyřkřídlový zámek, jehož vstupní portál patří mezi nejhezčí na Moravě. V minulosti sloužil dokonce jako vězení, dnes je majetkem města a v jeho východním křídle je umístěno Regionální informační centrum. Vedle kulturních tradic najdete v Prostějově také řadu možností ke sportovním aktivitám. Vyhlášený je nejen zdejší venkovní aquapark, ale také Hotel Tennis Club s tenisovými kurty, bowlingem a squashem a řada dalších zařízení.

[www.prostejov.eu](http://www.prostejov.eu) / 49°28'20.312"N, 17°6'34.865"E



1



3



4

## Aquapark Koupelky (2)

Aquapark nabízí kromě čtyř bazénů také dva tobogány a dvě skluzavky. Najdete zde zázemí pro volejbal, beach-volejbal, univerzální hřiště, ping pong, minigolf a petanque a dvě dětská hřiště.  
**Krasická 6, Prostějov, tel.: +420 582 330 895, [www.dsp-pv.cz](http://www.dsp-pv.cz) / 49°28'0.944"N, 17°5'24.565"E**



2

## Městské divadlo Prostějov (4)

**Vojáčkovo náměstí 1, [www.divadloprostejov.cz](http://www.divadloprostejov.cz), tel.: +420 582 333 390 / 49°28'24.845"N, 17°6'52.719"E**

## Kino Metro 70 Prostějov

**Školní 1, [www.prostejov.eu](http://www.prostejov.eu), tel.: +420 582 329 640 / 49°28'24.737"N, 17°6'37.991"E**

## Muzeum Prostějovska (3)

free  
**nám. T. G. Masaryka 7/2, [www.muzeumpv.cz](http://www.muzeumpv.cz), tel.: +420 582 330 991 / Otevřeno: ÚT-NE 9.30-12.00, 13.00-17.00 / 49°28'18.880"N, 17°6'41.371"E**

## Galerie Špalíček free

**Galerie Špalíček, Uprkova 18, Prostějov, [www.muzeumpv.cz](http://www.muzeumpv.cz), tel.: +420 582 330 603 / Otevřeno: ÚT-NE 9.30-12.00, 13.00-17.00 / 49°28'15.496"N, 17°6'43.492"E**

## Atelier Modrý anděl Prostějov

**Partyzánská 14, tel.: +420 608 888 524, [www.ateliermodryandel.cz](http://www.ateliermodryandel.cz) / 49°28'32.293"N, 17°6'43.316"E**

## Galerie prostějovského zámku

**Pernštýnské nám. 8, Prostějov, [www.prostejov.eu](http://www.prostejov.eu), tel.: +420 582 329 723 / Otevřeno: PO-PÁ 9.00-17.00, SO-NE 9.00-12.00 / 49°28'26.591"N, 17°6'31.558"E**

## Radniční věž v Prostějově

free  
**Nám T.G. Masaryka 12, [www.prostejov.eu](http://www.prostejov.eu), tel.: +420 582 329 723 / Prohlídka radnice možná po tel. domluvě.**

## Lidová hvězdárna Prostějov (3) free

**Kolárovy sady 3348, [www.hvezdarnapv.cz](http://www.hvezdarnapv.cz), tel.: +420 582 344 130 / 49°28'8.818"N, 17°5'53.581"E**

## Národní dům Prostějov

Národní kulturní památka  
**Vojáčkovo nám. 1, tel.: +420 582 329 600, [www.narodni-dum.info](http://www.narodni-dum.info) / Prohlídka možná po domluvě na tel. +420 582 329 600 / 49°28'24.845"N, 17°6'52.719"E**

## Botanická zahrada Petra Albrechta

**Lidická 2, [www.prostejov.eu](http://www.prostejov.eu) / Otevřeno: květen-září: ÚT-PÁ 8.00-18.00, SO 10.00-16.00, říjen-duben: PO-PÁ 7.15-15.45 / 49°28'7.921"N, 17°7'0.955"E**

## Duha – kulturní klub u hradeb Prostějov

Pořádání kulturních akcí, zajištění provozu kina.  
**Školní 4, tel.: +420 582 329 623, [www.klubduha.cz](http://www.klubduha.cz), [www.prostejov.eu](http://www.prostejov.eu) / 49°28'23.614"N, 17°6'37.364"E**

## Sport a relax

### Dropzone Prostějov – tandemové seskoky -10%

Tandemové seskoky, kurzy parašutismu, vyhlídkové lety, dárkové balíčky. Restaurace s vyhlídkovou terasou, dětské eldorádo, ubytování.  
**Letecká 1, tel.: +420 724 175 175, [www.jump-tandem.cz](http://www.jump-tandem.cz) / 49°27'41.266"N, 17°7'45.847"E**

### Sportcentrum hotelu Tennis Club -20%

Squash, tenis, bowling, badminton, sauna, pára, solárium.  
**Za Kosteleckou 49, Prostějov, [www.sportonline.cz](http://www.sportonline.cz), tel.: +420 582 402 509 / Otevřeno: PO-NE 7.00-23.00 / 49°28'51.586"N, 17°6'4.312"E**



5

## Bowling PALACE

**Újezd 4, Prostějov, [www.bowlingpalace.cz](http://www.bowlingpalace.cz), tel.: +420 582 333 900, +420 723 506 025 / 49°28'20.233"N, 17°7'1.017"E**

## Umělá horolezecká stěna

**Kollárova 3, Prostějov, [www.lezenipv.wz.cz](http://www.lezenipv.wz.cz), tel.: +420 582 344 060 / Otevřeno: PO-ST, PÁ, NE 18.00-20.00 / 49°28'25.230"N, 17°7'6.744"E**

## Zimní stadion Prostějov

**U Stadionu 4452, [www.dsp-pv.cz](http://www.dsp-pv.cz) / 49°28'47.114"N, 17°6'9.237"E**

## Městské lázně Prostějov

Bazén, solárium, sauna, infrasauna.  
**Floriánské nám. 1, [www.dsp-pv.cz](http://www.dsp-pv.cz), tel.: +420 582 344 427 / 49°28'24.769"N, 17°6'23.379"E**

## Solná Jeskyně Prostějov

**Budovcova 16, Prostějov, [www.solnajeskyne-pv.cz](http://www.solnajeskyne-pv.cz), tel.: +420 582 333 372, +420 728 327 689 / 49°28'38.859"N, 17°7'6.989"E**



6





Zámek Čechy pod Kosířem

## Zámek Čechy pod Kosířem (1)

Zámek a park prochází od roku 2011 rozsáhlou rekonstrukcí, která skončí v roce 2014. Postupně zde vznikne expozice archeologie, etnografie Hané a k vidění bude i expozice rodu Sylva Tarouc, který nechal v polovině 19. století zámek přestavět v klasicistním slohu. Chybět nebude ani pamětní síň Josefa Mánesa s originály a kopiemi Mánesových prací. Zámek obklopuje romanticky laděný přírodně krajinářský park s nově zrekonstruovanou oranžerií. V zimním období bude sloužit k uskladnění exotických rostlin a k pořádání výstav, v létě bude místem odpočinku s možností občerstvení.

**tel.:** +420 601 562 813, +420 608 745 768, [www.zamekcechy.cz](http://www.zamekcechy.cz) / **Otevírací doba zámeckého parku denně 8.00–18.00** / 49°32'59.691"N, 17°2'15.421"E



1

## Muzeum historických kočárů Čechy pod Kosířem (2)

/ free, prodej **TIP**

Muzeum historických kočárů je jako most, který propojuje minulost se současností. K vidění je například největší smuteční kočár všech dob, přes 50 kočárů a saní, největší sbírka kočárových luceren ve střední Evropě, největší sbírka smutečních kočárů, sbírka biskupských kočárů a saní. Součástí prohlídky je i restaurátorská dílna.

**Náměstí Svobody 377, Čechy pod Kosířem, [www.historickekočary.cz](http://www.historickekočary.cz), tel.:** +420 608 610 324, +420 602 557 167 / **Otevřeno: ÚT–NE 9.00–17.00, říjen–březen: možnost telefonického objednání** / 49°33'4.399"N, 17°2'4.635"E



2

## Hasičské muzeum Čechy pod Kosířem (3)

free

Hasičské muzeum v Čechách pod Kosířem charakterizuje vývoj hasičské techniky v nejstarší továrně na hasičské stříkačky v tehdejší Rakousku Uhersku, která zde byla založena v r. 1820. Vystavené exponáty ukazují vývoj hasičské techniky od výroby těch nejjednodušších, ručně poháněných strojů, dále stříkaček tažených koňmi až po moderní výkonné stroje s odstředivými čerpadly s pohonem benzínovými motory. Muzeum také dokumentuje řemeslnou zručnost dnes již zašlých řemesel jakými byly mosazník, mědikovec, kolář, řemenář, helmař, kotlář, provazník, slaměnkář či košíkář. Technickou pozoruhodností jsou koňmi tažené pístové stříkačky s velkým výkonem. Jedna z takovýchto stříkaček po opuštění výrobní haly hasila v roce 1881 Národní divadlo v Praze. O dobré kvalitě stříkaček svědčí i skutečnost, že byly žádané nejen hasiči v zemích celé Evropy, ale i v Egyptě a Číně.

**náměstí Svobody 56, tel.:** +420 582 373 726, [www.cechypk.cz/hasiske-muzeum/](http://www.cechypk.cz/hasiske-muzeum/) / **Otevřeno: duben–říjen PÁ, SO, NE, červen–srpen každý den mimo pondělí 10.00–12.00, 13.00–17.00** / 49°33'7.297"N, 17°1'49.325"E



3

## Lázně Skalka

Lázně jsou ukryty v údolí mezi okolními kopci, což má vliv na složení zdejších minerálních vod. Sirnato-alkalické minerální prameny slouží k pitným kúram i ke koupelím. V areálu lázní je k dispozici tenisový kurt, hřiště na petanque a mini-golf, fotbalové hřiště, solárium a sauna.

**Skalka 81, tel.:** +420 582 384 168, +420 721 783 119, [www.lazneskalka.cz](http://www.lazneskalka.cz) / 49°24'11.439"N, 17°10'20.965"E

## Camping Baldovec (5) -10 %, prodej **TIP**

Nevšední zážitky najdete v adrenalinovém centru rekreačního střediska Baldovec. Šikovnost a odvalu můžete prověřit na horolezecké věži, v lanovém centru, při lukostřelbě, paintballu a spoustě dalších animačních programů. V nabídce je i Tarzanův skok – z koruny stromů ve výšce 18 m do prázdna. Samozřejmostí je kvalitní jištění a dohled instruktora. K dispozici je také komplex multifunkčních hřišť s umělým povrchem, beach volejbal, fotbalové hřiště a venkovní bazén.

**Baldovec 319, Rozstání–Baldovec, tel.:** +420 606 744 265, [www.baldovec.cz](http://www.baldovec.cz) / 49°24'47.345"N, 16°48'30.730"E

## Přírodní park a rozhledna Velký Kosíř (6)

Dominantou přírodního parku Velký Kosíř, který leží v jihovýchodním výběžku Bouzovské vrchoviny, je stejnojmenný vrch. S výškou 442 m n. m. je nejvyšším vrcholem Hané. Na jeho vrchu se nachází 28 metrů vysoká rozhledna, která nabízí výhled na rovinatou Hanou, kopce Dražanské vrchoviny i siluetu Nížkého Jeseníku. Park pak tvoří převážně lesní porosty, za povšimnutí stojí výrazné zlomové svahy.

**tel.:** +420 582 373 726, [www.kosir.cz](http://www.kosir.cz) / 49°32'53.517"N, 17°3'42.992"E

## Plumlovská přehrada

Největší přehrada na Střední Moravě patří mezi oblíbené místo rekreatantů a sportovců. Nabízí dvě travnaté pláže, půjčovnu lodí a šlapadel. Rozlehlou vodní plochu také často využívají příznivci vodních sportů. V roce 2010 byly zahájeny práce na revitalizaci plumlovské přehrady. Od roku 2014 je opět možné koupání.

**tel.:** +420 582 393 217, [www.mestoplumlov.cz](http://www.mestoplumlov.cz) / 49°28'0.739"N, 17°2'12.638"E

## Zámek Plumlov (4) free

Monumentální zámek láká návštěvníky svým atypickým vzhledem i unikátními interiéry. Stavba tohoto raně manýristického zámku na místě hradu z 13. století byla započata roku 1680 Janem Adamem z Lichtenštejna. Ze čtyř zamýšlených velkolepých křídel však bylo postaveno pouze jedno. Právě v něm je umístěna expozice nazvaná Vítězná křídla, dokumentující letectví za 2. světové války.

Přes letní sezónu se na zámku konají různé doprovodné akce. **tel.:** +420 773 444 500, [www.plumlov-zamek.cz](http://www.plumlov-zamek.cz) / **Otevírací doba: duben, říjen víkendy a svátky 13.00–18.00, květen, září víkendy a svátky: 10.00–18.00, červen–srpen denně mimo pondělí 10.00–18.00. Prohlídky pro min. 4 osoby, poslední prohlídka min. 1 h před koncem otevírací doby.**



5



6



## Letní kino Mostkovice

[www.letnikino.cz](http://www.letnikino.cz) / 49°28'18.819"N, 17°2'10.169"E

## Zdětín – Bělecký mlýn

K dispozici je zde dětský koutek i zoo. Možnost rybolovu a jízdy na koni.

**Zdětín 71, Ptení, tel.:** +420 582 376 377, [www.beleckymlyn.cz](http://www.beleckymlyn.cz) / 49°31'45.592"N, 16°59'18.506"E

## Hasičské muzeum Brodek u Prostějova

**Tyršova 70, tel.:** +420 602 708 220, +420 776 615 254, [www.hasicibrodek.wbs.cz](http://www.hasicibrodek.wbs.cz) / **Otevřeno po předchozí domluvě.** / 49°22'11.899"N, 17°5'21.418"E

## Kozí farma Rozinka – Čelechovice na Hané

**Příční ulice 147, tel.:** +420 608 369 772, [www.rozinka.wz.cz](http://www.rozinka.wz.cz) / 49°31'1.772"N, 17°5'36.786"E

## Výroba sýru Niva – Otínoves

**Otínoves 201, tel.:** +420 582 395 033, [www.mot.cz](http://www.mot.cz) / 49°25'0.426"N, 16°51'57.261"E

## Kostelec na Hané – golf

**Golf Resort Club Prostějov, Legionářská 945, tel.:** +420 582 330 682 / [www.golfprostejov.cz](http://www.golfprostejov.cz) / 49°30'24.888"N, 17°3'41.801"E

## Hanácký folklórní soubor Kosíř

**tel.:** +420 582 374 266, +420 723 021 260, [www.kosir.unas.cz](http://www.kosir.unas.cz)



## Tip na výlet

### Naučná stezka biokoridorem Hloučela

Příměstskou přírodu a její zajímavosti vám přiblíží naučná stezka, která vede podél říčky Hloučely na severním okraji Prostějova. Čeká vás řada romantických zákoutí včetně zajímavých informací o biokoridoru Hloučela, které vám zprostředkují informační tabule. Start je na Olomoucké ulici a prochází hájem nebo po jeho okraji k Tiché ulici, spojující Domamyslice a Smržice. Stezka je vhodná pro rodiče s dětmi.

### In-line trasa Prostějov

Stezka začíná v Prostějově u kasáren, prochází nedalekou obcí Bedihošť a končí u nádraží v Čelčicích. Vede mezi poli kolem železniční trati, má šířku přibližně 1,5 m a je bez výraznějšího převýšení. Další in-line trasu najdete u Sportcentra v Prostějově. Je asi 2 m široká a zavede vás do obce Smržice. Tady je postaveno malé odpočívadlo.

## Z koňského hřbetu

### Helios Mostkovice

**Mostkovice 165, Prostějov,**  
tel.: +420 737 826 412,  
www.joheliosmostkovice.estranky.cz /  
49°28'12.562"N, 17°2'57.649"E

### JK Cavallo Prostějov

**Za Velodromem, tel.:**  
+420 733 523 150, www.cavallo.cz /  
49°28'50.268"N, 17°5'59.296"E

### Jezdecké areály a hipostezky

#### Bělecký mlýn

Jezdecký areál nabízí výuku jízdy na koni, výlety do přírody, výcvik v parkúru na venkovní jízdárně, či ustájení koní. Přímo před Běleckým Mlýnem začínají hipostezky o délce 3, 6 a 9 km, které vedou za turistickými zajímavostmi v okolí a jsou vybaveny orientačním značením a informačně naučnými tabulemi.

**Zdětín 71, Ptení, tel.:** +420 582 376 377,  
+420 606 744 265,  
www.beleckymlyn.cz /  
49°31'45.592"N, 16°59'18.506"E



Walkerův Prostějov



## Pravidelné akce

Čechy pod Kosířem, www.cechypk.cz

**duben-květen Prostějovské dny hudby,** hudební festival

**duben Velikonoční pondělí / Velký**

**čarodějnický rej** – areál MFB

**květen Oslava dne osvobození od fašismu** – vatra, posezení v zahradě MFB

**červen Dětský den** – procházka pohádkovým parkem, následně MFB zahrada

**/ Předhodová zábava** – zahrada MFB /

**Hodový lunapark s atrakcem** – tradiční fotbalové utkání bývalých hráčů a současné jedenáctky

**červenec Mezinárodní sraz mistrů řemesla kolářského a kočárnického**

**srpen Veteránská rally pravidelnosti Z lázni do lázní** – zastávka v zámeckém parku

**září Drakiáda** na fotbalovém hřišti spojená s ochutnávkou netradičních druhů piva

**Prostějov, www.prostejov.cz**

**březen Mladá scéna** – www.klubduha.cz/mladascena /

**Amundsen cup** – bar-manská soutěž /

**Velikonoce v lidových řemeslech / Wolkův Prostějov** – kraj-

ská přehlídka divadel poezie, postup na celost. festival poezie

**duben Prostějovské dny hudby**

**květen Prostějovská Zlatá jehla** – soutěž mladých módních tvůrčů

**červen UNICREDIT CZECH OPEN** – Mezinárodní tenisový turnaj mužů

kategorie ATP /

**Wolkův Prostějov** – celostátní festival uměleckého přednesu a divadel poezie /

**MEDart** – přehlídka prostějovských divadelních souborů /

**Prostějovské léto 9+1** – hudební, kreativní, divadelní a sportovní aktivity

**červen-září WORLD JUNIOR TENNIS FINAL** – mistrovství světa družstev hráčů a hráček do 14 let v tenisu

**srpen Hanácké slavnosti** – festival národopisných souborů, řemeslnický jarmark

**září Aplaus** – divadelní festival

**Smržice**

**květen Smržické vandr,** sportovní areál za kulturním domem

**září Smržická šlapka,** sportovní areál za kulturním domem

## Konicko



Zámek Konice



Městské kulturní středisko

Konice

Kostelní 46

+420 582 334 987

+420 739 333 721

icko.konice@seznam.cz

www.konice.cz

www.mekskonice.cz



Konicko představuje klidnou a tichou oázu přírody ve srovnání s pulzujícím městským životem. Malebná Dražanská vrchovina nabízí desítky možností kam se vypravit, a to jak pěšky, tak na kole. Rozhodně vás nadchne Přírodní park Kladecko, který si můžete prohlédnout v rámci naučné stezky. Za zmínku stojí také poutní místo v Jesenici, kde se snoubí krásy přírody s výsledky lidské práce. V Jednově, Hvozdu a Hačkách pak najdete zachované mlýny. Kdo má rád dechovou hudbu, nesmí vynechat tradiční Žváčkův festival. Na konickém zámku můžete vidět největší sbírku seker v České republice. Konicko, to je příroda, relaxace a pohoda.

## Zámek Konice, Expozice zvyků a řemesel (1)



Barokní zámek v Konici byl postaven počátkem 18. století, prohlédnout si ho můžete celoročně v otevírací době TIC. V západním křídle budovy s čtvercovým dvorem se nachází nejzápadnější část zámku, jídelna řádových bratří. Její strop zdobí vzácná freska "Stolování sv. Rodiny", kterou vytvořil pravděpodobně hradištský premonstrát Jan Jiří Etgens kolem roku 1720. V přízemí konického zámku najdete ojedinělou expozici zvyků a řemesel s ukázkami vzácných exponátů. Za nejzápadnější je považován nejstarší věžní hodinový stroj na Konicku. Uvidíte zde také největší sbírku seker v České republice, zapsanou v knize rekordů ČR. **Kostelní 46, Konice, www.konice.cz, tel.:** +420 601 590 006, +420 582 397 250 / **Otevřeno: celoročně PO-PÁ 9.00-12.00, 13.00-16.00, 1. 6.-31. 8. SO 9.00-12.00, 13.00-17.00, NE 14.00-17.00 / 49°35'20.775"N, 16°53'27.488"E**

## Lety balónem Konice (2) TIP

Zavítáte-li do Konice, nemůžete si nechat ujít příležitost proletět se horkovzdušným balónem. Se vzduchoplavcem, pilotem horkovzdušného balonu Lubomírem Šmídou z Konice, se rozhodně bát nemusíte. Balónové létání je závislé na počasí. Létá se celoročně, přičemž nejčastěji se létá v ranních a podvečerních hodinách. Celá doba letu včetně přípravy a následného sbalení balonu trvá asi 3 hodiny. Samotný let pak 1 hodinu.

**Nad Šafraníci 683, www.balonykonice.cz, tel.:** +420 602 852 904, +420 773 113 911 / **Provoz denně za příznivého počasí.**



1



2



## Přírodní park Kladecko, naučná stezka

Naučná stezka prochází stejnojmenným přírodním parkem. Začíná u vlakové zastávky v Šubířově a končí v obci Jesenec. Je dlouhá 6,5 km a má 13 zastavení. Vede středně náročným terénem a je vhodná pro pěší i cyklisty. Zvláštní ráz krajiny dodávají ostrůvky zkrasovatělého devonského vápence, které tvoří krátké hřbety a vrcholy se skalnatými svahy. Oblast je útočištěm ohrožených a vzácných druhů rostlin a živočichů, v minulosti se na některých místech dobývala železná ruda.

tel.: +420 582 334 987, +420 739 333 721, [www.konice.cz](http://www.konice.cz), [www.ok-tourism.cz](http://www.ok-tourism.cz) / 49°37'36.034"N, 16°49'3.076"E

## Kostel sv. Libora v Jesenci (2)

Jeho architektem byl Giovanni Tencalla (1629–1702). Kostel je zdobenělinou a zjednodušenou variantou Tencallova nerealizovaného projektu pro jezuitský kostel Panny Marie Sněžné v Olomouci.

Římskokatolický farní úřad, tel.: +420 582 396 370, [www.ado.cz/poutni/jesenec/jesenec.htm](http://www.ado.cz/poutni/jesenec/jesenec.htm) / 49°36'30.22"N, 16°51'43.827"E

## Tip na výlet

### Malé Hradisko - keltské oppidum

Jedná se o naučnou vycházkovou trasu dlouhou 14 km. Prostřednictvím čtyř informačních tabulí se dozvíte bližší informace o existenci největšího keltského oppida na Moravě. Trasa vede z Konice do Stražiska po silnici, dále po červené značce přes Seč na Malé Hradisko a na Staré Hradisko, poté zpět po modré na Stražisko, s možností návratu vlakem.

### Jaroměřice a Jevíčko - výlet na Malou Hanou

Nad obcí Jaroměřice u Jevíčka můžete navštívit známé poutní místo Kalvárie, které připomíná Jeruzalémskou Golgotu v Palestině. Z Jaroměřic na Kalvárii vede křížová cesta k baroknímu poutnímu kostelu, který dal postavit pan Šubíř z Jaroměřic podle návrhu stavitele Santiniho, jako poděkování za vyslyšení prosby. Do příchodu polských řeholních kněží, pasionistů, byla fara v Jaroměřicích dlouhou dobu neobsazena.

### Galerie keramiky a klub deskových her

Laškov-Kandia, tel.: +420 582 378 116, [www.keramikaukocoura.cz](http://www.keramikaukocoura.cz) / Otevřeno: dle domluvy přes telefon

### Pila Ponikev

Sbírková a muzeální činnost (předměty související s místní lokalitou, vojenská a historická technika, dřevozpracující technika, speleologie a těžba hornin) tel.: +420 605 737 262, [www.pilanakopci.cz](http://www.pilanakopci.cz)

## Z koňského hřbetu

### Hvozď AMALTHEA

Hvozď 59, Hvozď u Prostějova, tel.: +420 777 262 694, [www.farmahvozď.webpark.cz](http://www.farmahvozď.webpark.cz) / 49°38'5.151"N, 16°54'43.518"E

Polomí – JK Stáj Brettyňka Polomí 5, Hvozď, tel.: +420 605 734 271, [www.brett.webnode.cz](http://www.brett.webnode.cz) / 49°37'53.823"N, 16°56'47.467"E

### Stáj Arka

Lhota u Konice, tel.: +420 602 361 569, [www.stajarka.info](http://www.stajarka.info) / 49°33'40.397"N, 16°51'18.685"E

### Ekostatek Hvězdov

Štarnov 61, Konice, tel.: +420 606 750 363, [www.hvezdov.com](http://www.hvezdov.com) / 49°34'16.528"N, 16°55'31.944"E

### Hřebčín Murhof, Jesenec

tel.: +420 607 693 587, [www.hrebcinmurhof.cz](http://www.hrebcinmurhof.cz) / 49°36'9.483"N, 16°51'34.333"E



### Sport Klub Hvozď

Hvozď 9, tel.: +420 582 334 743, [www.sportpenzion.cz](http://www.sportpenzion.cz) / 49°38'13.258"N, 16°54'31.903"E

### Koupaliště Stražisko (1) ♿

Růžov 124, Stražisko, tel.: +420 582 376 520, [www.strazisko.vesnice.net](http://www.strazisko.vesnice.net) / 49°32'26.030"N, 16°56'5.196"E

### Mlýn Hvozď

tel.: +420 604 222 204, [www.mikroregionkonicko.cz](http://www.mikroregionkonicko.cz)

### Ochozská kyselka

[www.strednimorava-tourism.cz](http://www.strednimorava-tourism.cz) / 49°35'55.184"N, 16°55'42.755"E

## Pravidelné akce

### Dzbel

květen Pohádkový les – Tábořiště Borová, tel.: +420 582 396 917

Konice, tel.: +420 582 397 250, [www.konice.cz](http://www.konice.cz)

červen Automobilmové závody – Konice – Březský vrch (závod automobilů do vrchu) / Výstava bonsajů na zámku – nádvoří konického zámku / Tradiční konická pouť – Masarykovo nám. / Z výstavy na výstavu – orientační jízda historických vozidel, [www.veteranclubkonice.cz](http://www.veteranclubkonice.cz) / Konické štrápce na kole okolo Konice – [www.stdostal.unas.cz](http://www.stdostal.unas.cz) / Žvábkův festival – přehlídka dechové hudby, zámecký park Konice

červenec O putovní pohár starosty města Konice – volejbalový turnaj / Závod veteránů do Březského vrchu, Konice, tel.: +420 732 556 478, [www.veteranclubkonice.cz](http://www.veteranclubkonice.cz)

srpen Divadla na zámku – zámek Konice, divadelní festival / Pochoď k prameni Pilávky – kilometráže 7, 10 a 17 km, tel.: +420 723 769 142

### Kladky

červenec Gladiátorské hry v Kladkách a Kladecké šikuly, tel.: +420 603 759 777

### Vojtěchov

červenec Festival Country Vojtěchov, [vojtechov.taverna-cz.net](http://vojtechov.taverna-cz.net)

### Jesenec

červenec Pouť sv. Libora – vždy neděle po sv. Liborovi, tel.: +420 582 396 370

## Střední Haná



Tovačovské rybníky

Střední Haná je lokalitou s bohatou hanáckou kulturou a historií. Příkladem jsou tradiční hody v Kojetíně nebo v Němčicích nad Hanou. Díky nim se můžete lehce přenést do světa tance, zpěvu, dobrého jídla a zábavy. Turisté, kteří chtějí nasát zdejší atmosféru let minulých, nesmí vynechat návštěvu tovačovského zámku.



### Vzdělávací a informační centrum Kojetín

Masarykovo nám. 8  
+420 581 202 202  
[info@meks.kojetin.cz](mailto:info@meks.kojetin.cz)  
[www.kojetin.cz](http://www.kojetin.cz)

### Turistické informační centrum Němčice nad Hanou

Palackého náměstí 25  
+420 582 386 440  
[knihovna.nemcice@seznam.cz](mailto:knihovna.nemcice@seznam.cz)  
[www.nemcicenh.cz](http://www.nemcicenh.cz)

## Zámek Tovačov (1) free

Téměř sto metrů vysoká Španilá věž tovačovského zámku vám zprostředkuje pohled z ptáčích perspektivy na lužní lesy a vodní plochy. Vstupní portál věže je označován jako nejstarší italská renesanční práce u nás. Interiér zámku ukrývá mj. unikátní kopii schodiště Vídeňské opery. Kromě stálých expozic se zde konají i příležitostné výstavy.

Cimburkova 2, Tovačov, tel.: +420 581 731 309, 723 334 794, [www.zamek.tovacov.cz](http://www.zamek.tovacov.cz) / Otevřeno: duben–říjen SO, NE 10.00–17.00, červen–srpen ÚT–NE 10.00–18.00, státní svátky a ostatní svátky 10.00–18.00 / 49°25'48.895"N, 17°17'29.802"E

## Hanácký žudr Němčice nad Hanou

K nejvýznamnějším památkám Němčic nad Hanou patří kostel sv. M. Magdalény a jeden z posledních zachovaných hanáckých žudrů. Ke shlédnutí je však pouze exteriér. V létě ožívají Němčice tradiční hodovou zábavou, kterou připravuje národopisný soubor Pantlék.

[www.strednihana.cz](http://www.strednihana.cz), [www.nemcicenh.cz](http://www.nemcicenh.cz)

## Obec Nezamyslice

Nezamyslice jsou městem, které láká zejména milovníky historických objektů. K vidění je barokní kostel sv. Václava, který byl několikrát přestavován a ve svém hlavním oltáři ukrývá ostatky mučedníků sv. Floriána a sv. Magna. Před kostelem se nachází tři barokní sochy z počátku 18. století. Osvěžit se pramenitou vodou lze u kapličky Panny Marie, která je poutním místem, a k vidění je i zámek na místě původní tvrze. Dnes v něm sídlí ústav sociální péče.

[www.nezamyslice.cz](http://www.nezamyslice.cz) / 49°19'31.539"N, 17°10'23.731"E



1



1



## Město Kojetín

Kojetín byl vždy církevním, správním a obchodním centrem. Mezi nejvýznamnější památky náleží kostel Nanebevzetí Panny Marie, dvojvěžová stavba z konce 17. století, radnice a mariánský sloup ze začátku 18. století na náměstí. Významnou kapitolou v dějinách města je existence židovské komunity, kterou dodnes připomíná synagoga a židovský hřbitov. K relaxaci vás zve zdejší koupaliště se třemi bazény.

[www.kojetin.cz](http://www.kojetin.cz) / 49°21'6.459"N, 17°18'7.442"E

## Barokní kaple Mořice (1)

Navštívíte-li Mořice, určitě si prohlédněte jedinečnou barokní kapli sv. Martina, letní relaxaci vám zprostředkuje zdejší koupaliště. Mořice jsou rovněž vyhledávaným centrem milovníků hudby díky Revival festivalu, který hostí nejlepší revívalové skupiny ČR.

[www.morice.cz](http://www.morice.cz) / Kaple je přístupná pouze při konání občasných akcí. /

49°19'47.190"N, 17°11'54.071"E

## Hanácký dvůr Polkovice

Nově zrekonstruovaný Hanácký dvůr Polkovice je sídlem jezdeckého klubu, který se již několik let intenzivně věnuje westernovému i anglickému ježdění. Kromě návštěvy tohoto zařízení a prohlídky stájí je možné si domluvit pravidelné či jednorázové výukové hodiny pod vedením zkušeného lektora nebo si vyrazit na výjezdku do okolní krajiny s řadou krásných výhledů.

**Polkovice 198, tel.: +420 733 708 378, [www.hanackydvur.cz](http://www.hanackydvur.cz) / Otevírací doba:**

**PO-ČT 11.00-21.00, PÁ-SO 11.00-22.00, NE 11.00-20.00 /**

**49° 23' 32"N, 17° 15' 22"E**

## Tip na výlet

### Naučná stezka „Po stopách bitvy u Tovačova 1866“

Ve městě Tovačov a jeho blízkém okolí se nachází řada památek na bitvu, při níž se zde v červenci roku 1866 střetla vojska Pruska a Rakouska. Naučná stezka je dlouhá 10 km se startem před Tovačovským zámkem. Po cestě mají turisté možnost shlédnout všech 8 památek. Další informace o této bitvě nabízí stálá expozice v prostorách tovačovského zámku.



## Muzeum Kojetínska

**Masarykovo nám. 18, Kojetín, [www.kojetin.cz](http://www.kojetin.cz), tel.: +420 581 202 202, +420 774 001 403 / 49°21'7.372"N, 17°18'5.749"E**

## Národopisný soubor Pantlák

**Masarykova 239, tel.: +420 605 161 741, [www.pantlak.7x.cz](http://www.pantlak.7x.cz)**

## Koupaliště Kojetín

**Závodí, tel.: +420 581 761 830, [www.kojetin.cz](http://www.kojetin.cz) / 49°21'25.454"N, 17°18'19.376"E**

## Koupaliště Mořice

**[www.morice.cz](http://www.morice.cz) / 49°19'51.463"N, 17°11'52.527"E**

## Bowling City Kojetín

**Kroměřížská 109, tel.: +420 608 644 255, [www.bowling-city.cz](http://www.bowling-city.cz) / 49°21'1.166"N, 17°18'21.899"E**

## Loděnice Kojetín

**Závodí 1371, tel.: +420 604 703 503, [www.kanoistika.estranky.cz](http://www.kanoistika.estranky.cz)**

## Pravidelné akce

Kojetín, [www.kojetin.cz/meks](http://www.kojetin.cz/meks)  
**srpen** O Hanácké vdolek, ženský volejbalový turnaj, volejbalové kurty, tel.: +420 604 381 159 / **Kojetínské hody** / Setkání harmonikářů Vladimíra Pospíšila, Sokolovna Kojetín / **Turnaje ve volejbale mužů**, turnaj Střední Moravy – turnaj mužů ve volejbale, volejbalové kurty, Sokolovna Kojetín, tel.: +420 604 381 159 / **Kojetínské hudební léto**, Masarykovo nám. Kojetín / **Festivalu dračích lodí**, Dračí Morava – draci na Hané, Loděnice Kojetín

**Tovačov, [www.tovacov.cz](http://www.tovacov.cz)**  
**duben** Pálení čarodějnic – zámecký park Tovačov  
**srpen** Tovačovský portál – přehlídka folkových skupin zakončená country bálem, zámecký park Tovačov  
**září** Svatováclavské hody – zámek a zámecký park Tovačov / **Května pro...**, zámek Tovačov

**Němčice nad Hanou [www.nemcicenh.cz](http://www.nemcicenh.cz)**  
**duben** Čarodějnice / Jarní koncerty Dechového orchestru mladých / Hanácký divadelní máj  
**červen** Na pohodu / Svátek hudby  
**červenec** Memoriál Zbyňka Hradila – fotbalový turnaj fotbalové hřiště Němčice / Němčické hody

## Šternbersko



Expozice času Šternberk

Šternbersko láká malé i velké návštěvníky nejen zajímavými kulturními a společenskými akcemi, ale také mezinárodním sportovním soupeřením na slavné trati Ecce Homo. Příjemné odreagování nabízí také zdejší přírodní krásy a návštěva hradu Šternberk, který je národní kulturní památkou.



**Městské informační centrum Šternberk**  
ČSA 19  
+420 587 571 243  
[mic@mkzsternberk.cz](mailto:mic@mkzsternberk.cz)  
[www.sternberk.eu](http://www.sternberk.eu)



**Turistické informační centrum Moravský Beroun**  
náměstí 9. května 4  
+420 554 773 147  
+420 554 254 546  
[info@morberoun.cz](mailto:info@morberoun.cz)  
[www.morberoun.cz](http://www.morberoun.cz)

## Městská památková zóna Šternberk (1)

Dominantou tohoto moderního města je hrad Šternberk, v jehož blízkosti najdete bývalý augustiniánský klášter s chrámem Zvěstování Panny Marie. Díla barokního malíře Handkeho jsou k vidění ve stejnojmenné galerii, která sídlí ve šternberském klášteře. Na Olomoucké ulici najdete špitální kostelík, který je připomínkou, že do roku 1908 zde stál špitál. Město má originální informační systém – klikotoče. Na devíti zastaveních se díky nim dozvíte to nejzajímavější o Šternberku.

[www.sternberk.eu](http://www.sternberk.eu) / 49°43'49.601"N, 17°17'55.999"E

## Expozice času Šternberk



**TIP**

V magické datum 11. 11. 2011 v 11.00 se otevřely brány trvalé Expozice času ve Šternberku. Unikátní projekt se vyvíjel téměř 11 let. Trvalá expozice vám zprostředkuje zábavu i poučení, je určena především dětem, mládeži a rodinám. Díky ní nahlédnete do vesmíru, kde před téměř 14 miliardami let začal při velkém třesku odtikávat čas a prostřednictvím interaktivní hry si vyzkoušíte své znalosti sluneční soustavy. Čeká na vás 250 jedinečných exponátů, výtvarných děl a interaktivních programů. Šternberk se stal opět „městem času“.

**ČSA 113/19, Šternberk, tel.: +420 587 571 278, +420 587 571 243, [www.expozicecasu.cz](http://www.expozicecasu.cz) / 49°43'46.418"N, 17°17'50.668"E**







Hrad Šternberk



1

## Hrad Šternberk / free, prodej

Hrad Šternberk, původně obranné středověké sídlo s dochovanou válcovitou věží a zbytky opevnění hlavního paláce, láká návštěvníky nevšední atmosférou. Byl často přestavován, rozšiřován a upravován, takže zde najdete prvky všech slohů. Interiér tvoří umělecká výzdoba ze 14.–19. století a díla nizozemských, italských, německých a českých umělců. Nabízí také pohled do života moderní šlechty 20. století – obdivovat lze např. secesní výtah. Nechybí ani ojedinělý soubor kachlových kamen či sbírka gotických a renesančních dřevěných plastik. Půvabné kulisy hradu dotváří okolní lesopark a dnešní podhradí. Mezi tradiční hradní akce patří oslavy Velikonoc a Vánoc a s nimi spojené výstavy či jarmarky. Cizinci mohou při prohlídce využít zvukové tlumočníky s výkladem v pěti jazycích. **Horní náměstí 6, Šternberk, tel.: +420 585 012 935, +420 602 543 562, [www.hrad-sterberk.cz](http://www.hrad-sterberk.cz) / Otevřeno: duben víkendy a svátky 10.00–17.00, květen–červen ÚT–NE 10.00–17.00, červenec–srpen ÚT–NE 10.00–18.00, září ÚT–NE 10.00–17.00, říjen víkendy a svátky 10.00–17.00 / 49°43'59.446"N, 17°18'6.522"E**

## Ecce Homo Šternberk

Proslulá trať Ecce Homo s délkou 7800 m již více než sto let každoročně prověřuje síly automobilů i těch nejlepších závodníků. Vyhlášené závody sportovních automobilů v jízdě do vrchu jsou jediným závodem svého druhu u nás. Těšit se na ně můžete v červnu, na podzim ožívá Šternberk krásou a leskem automobilových veteránů při akci Ecce Homo Historic. K vidění jsou jedinečné historické stroje a úžasné nadšení motoristů. V průběhu obou akcí je pro turisty v centru města připraven doprovodný program. **[www.eccehomo.cz](http://www.eccehomo.cz) / 49°43'36.27"N, 17°18'10.821"E**

## Arboretum Paseka

Soukromé arboretum v Pasece u Šternberka bylo otevřeno v roce 2008 ve starém lomu na místě bývalé skládky. Nachází se u silnice mezi obcemi Sovinec a Paseka. Při návštěvě tohoto arboreta kromě nádherné vyhlídky do Hornomoravského úvalu můžete spatřit skalky, skály, jezírka s okrasnými rybami, umělý kaňon a celou řadu rostlin, od skalniček a traviny po kaktusy, palmy a okrasné keře. **tel.: +420 603 204 560, [www.arboretumpaseka.cz](http://www.arboretumpaseka.cz) / Otevírací doba: ÚT–NE 9:00–18:00**

**Handkeho galerie Šternberk **  
Farní 3, [www.handke.cz](http://www.handke.cz),  
tel.: +420 604 591 340 /  
Otevřeno: PO–NE 8.00–17.30 /  
49°43'52.655"N, 17°18'3.694"E

**Městské koupaliště Šternberk **  
Svatoplukova 15,  
tel.: +420 725 120 004,  
[www.sternberk.eu](http://www.sternberk.eu) / Otevřeno:  
červen–září 9.00–19.00, 19.30–21.30 /  
49°43'23.903"N, 17°18'15.955"E

**Tenisový klub Šternberk**  
Svatoplukova 15,  
tel.: +420 725 120 002,  
[www.tksterberk.cz](http://www.tksterberk.cz) /  
49°43'23.959"N, 17°18'16.085"E

## Moravský Beroun

Dominantou města je farní kostel Nanebevzetí Panny Marie. Najdete zde nejstarší varhany na Moravě a také obrazárnu Kryštofa Handkeho. Slouží jako výchozí turistický bod například na nejvyšší vrchol Nížkého Jeseníku Slunečnou, do Ondrášova za věhlasnou kyselkou nebo do údolí říčky Bystřice. Ve Dvorcích pak začíná Stezka J. E. Purkyně. Vede přes Starou Vodu v prostoru Libavá s poutním kostelem sv. Anny a sv. Jakuba Většího. Trasa končí v Budišově nad Budišovkou. Vypravit se můžete také na Křížový vrch s kaplí, parkem a pozůstatky hradu, který zde v polovině 14. století vybudovali Šternberkové. V minulosti zde býval také medvědíneč. **[www.morberoun.cz](http://www.morberoun.cz) / 49°47'37.475"N, 17°26'31.618"E**

## Dolní Žleb (2)

Vodní plocha k rekreačnímu využití v Dolním Žlebu je oblíbené rekreační centrum Šternberska. Skýtá jak možnost rybaření, tak koupání. Hluboké lesy s původní smíšenou skladbou a říčky s horským charakterem jsou zároveň vhodným místem k rodinným procházkám. **[www.campsterberk.cz](http://www.campsterberk.cz), tel.: +420 585 011 300 / 49°45'33.617"N, 17°18'59.641"E**



2

## Těšíkovská kyselka (1)

Pramen Těšíkovské kyselky je zdrojem železité minerální vody, který je doložen již v roce 1669. Patří mezi vyhledávané přírodní vodní zdroje a je pro své chuťové vlastnosti lidmi využívána jako stolní voda. Bezprostřední okolí pramene slouží jako výchozí místo pro turistické trasy v podhůří Nížkého Jeseníku. Těšíkovská kyselka je rovněž vyznačena jako významný cíl regionální cyklotrasy R8 vedoucí z prostějovského přes olomoucký až do bruntálského okresu. **[www.sternberk.eu](http://www.sternberk.eu) / 49°44'20.238"N, 17°20'50.64"E**

## Tip na výlet

### Malý Rabštejn

Malý Rabštejn je vyhledávanou lokalitou horolezců. Tvoří ho asi 40 m vysoká okrajová skála s 28 jištěnými cestami. Nachází se v údolí řeky Bystřice, na rozhraní Nížkého Jeseníku a Oderských vrchů. Skála spadá k řece třemi stěnami, je velmi pevná, charakterem a tvarem připomíná tatranskou žulu. Asi 50 m od vlastní cvičné skály jsou ještě dvě skupiny balvanů, na kterých najdete další kratší cvičné cesty.

### Naučná stezka Prabába

Jedná se o rekreační výletní cestu, kterou můžete absolvovat ve dvou verzích. První měří 1,5 km a je vhodná i pro vozíčkáře s asistencí. Druhý okruh má délku 4,5 km s celkem 9 zastaveními. Informační tabule vás seznámí se zdejšími přírodními krásami a místními bájemi a pověstmi. Na vyhlídce „U Zelené budky“ se vám otevrou překrásné pohledy na hrady Šternberk, Mírov, Bouzov a zámek v Náměšti na Hané.

## Pravidelné akce

**Šternberk**  
tel.: 585 571 243, [www.sternberk.eu](http://www.sternberk.eu)  
**Hrad Šternberk**  
[www.hrad-sterberk.cz](http://www.hrad-sterberk.cz)  
tel.: 585 012 935, 725 718 059  
**duben** Mezinárodní den památek – komentované prohlídky s restaurátory  
**květen** Svatební den na hradě Šternberk – svatební veletrh v netradičním prostředí hradu / **ECCE HOMO** – mistrovství Evropy v závodech automobilů do vrchu, závodní trať Ecce Homo, doprovodný program v centru města, [www.eccehomo.cz](http://www.eccehomo.cz), tel.: +420 585 013 400, pro návštěvníky závodů ECCE HOMO snížené vstupné  
**červen** Open air opera – opera pod otevřeným nebem v areálu hradního parku / **Odpoledne pro děti** – akce pro děti u příležitosti konce školního roku  
**červenec** Kostýmované prohlídky s programem / Šternberský kopec – rockový festival  
**srpen** Víkend v historických kostýmech / **Filmový pohádkový víkend** – pohádkové projekce na nádvoří hradu  
**září** Dny evropského kulturního dědictví / **ECCE HOMO HISTORIC** – závodech historických automobilů do vrchu, závodní trať Ecce Homo, doprovodný program v centru města, [www.eccehomo.cz](http://www.eccehomo.cz), tel.: +420 585 013 400

**Moravský Beroun**  
tel.: 554 773 1203, [www.morberoun.cz](http://www.morberoun.cz)  
**červenec** Berounské slavnosti, akce plná hudby, zábava po celé odpoledne  
**září** Berounský jarmark, dechovka, trhy, zábavné odpoledne pro děti i dospělé

**Huzová**  
**září** Loučení s létem aneb za huzovským škopkem, hospoda Z+Z









Muzeum baroka Uničov



## Městské informační centrum Uničov

Masarykovo nám. 29  
+420 585 054 880  
+420 603 996 312  prodej  
mic@unicov.cz   
www.unicov.cz

Uničovsko vás provede celou řadou muzeí a nabídne řadu cyklotras a zajímavých turistických a naučných stezek. Chcete-li se rozhlédnout po okolí z výšky, stačí vystoupit na uničovskou radniční věž nebo se vydat na nejvyšší vrchol Úsovské vrchoviny Bradlo.

## Město Uničov (1, 2)

Uničov je městem s nejstarší dochovanou zakládací městskou listinou na území naší republiky, která pochází z roku 1213. Město se může pochlubit několika muzei a historickými památkami. Například novogotickým kostelem Nanebevzetí Panny Marie a kostelem Povýšení sv. Kříže, který po požáru dostal barokní vzhled a dnes slouží jako koncertní síň a galerie. Příznivci sportu a relaxace ocení koupaliště s toboganem, krytý bazén a řadu dalších sportovních zařízení.  
[www.unicov.cz](http://www.unicov.cz), [www.unicovsko.cz](http://www.unicovsko.cz) / 49°46'15.299"N, 17°7'17.171"E

## Muzeum věžeňství Uničov TIP

Uničovská šatlava se dochovala prakticky v původním stavu. K vidění je nejen expozice věnovaná vývoji trestního práva a soudnictví, ale také originály mučičích nástrojů a jejich repliky, které si můžete také vyzkoušet. Nechybí ani četnická stanice a městská šatlava z konce 19. století. V celách zůstaly i vzpomínky na terestance, například vzkazy vyryté do původních dubových dveří.  
**Příční 205, tel.: +420 734 513 953, [www.muzeumunicov.cz](http://www.muzeumunicov.cz) / Otevřeno: září-červen ST-PÁ 14.00-17.00, NE 10.00-17.00, červenec-srpen ÚT-NE 10.00-17.00 / 49°46'9.025"N, 17°7'18.267"E**

## Střelice – Vesnické muzeum

Ve Vesnickém muzeu ve Střelicích lze spatřit spoustu unikátních exponátů dokumentujících každodenní život vesničanů. Od žehliček na uhlí a nádobí se zde nachází další předměty, které pravidelně používali ve svých domácnostech a řemeslnických dílnách předkové dnešních obyvatel obce. Celé sbírce věduvčí hodinový stroj místního kováře. Muzeum je možné navštívit pouze po předchozí telefonické dohodě.

**Střelice 100, tel.: +420 606 234 474, [www.unicov.cz](http://www.unicov.cz) / Otevřeno: po tel. domluvě / 49°45'2.345"N, 17°5'32.473"E**

## Muzeum baroka Uničov


**Kostelní nám. 153, tel.: +420 602 395 271, [www.zacheusunicov.cz](http://www.zacheusunicov.cz) / Otevřeno: květen-září ÚT-SO 9.00-12.00, 14.00-17.00, NE 9.30-11.30, 14.00-17.00 / 49°46'16.377"N, 17°7'9.246"E**

## Výstup na radniční věž

Radniční věž měří 45 metrů, ochoz je ve výšce 35 metrů, možnost zapůjčení dalekohledů. Součástí výstupu na radniční věž je i archeologická expozice Pravěk Uničovska a malá expozice k dějinám uničovské radnice a hodinových strojů.

**Masarykovo nám.1, Uničov, [www.unicov.cz](http://www.unicov.cz), tel.: + 420 585 054 880, + 420 603 996 312 / Otevřeno: upřesnění na webových stránkách / 49°46'14.566"N, 17°7'18.008"E**

## Muzeum U Vodní branky

**Uničov  Olomoucká 322, tel.: +420 734 513 953, [www.muzeumunicov.cz](http://www.muzeumunicov.cz) / Otevřeno: červenec-srpen SO-NE 10.00-17.00 / 49°46'9.307"N, 17°7'26.551"E**

## Městská galerie Uničov

**Masarykovo nám. 29, tel.: +420 585 054 880, [www.unicov.cz](http://www.unicov.cz) / 49°46'14.08"N 17°7'14.26"E**

## Koncertní síň a Galerie u Minoritů Uničov

**Haškova 217, tel.: +420 734 513 953, +420 585 054 880, [www.mkzunicov.cz](http://www.mkzunicov.cz) / Návštěvní doba: vstup je nutné dohodnout v Muzeu věžeňství / 49°46'10.816"N, 17°7'23.697"E**



2

## Tip na výlet

### Cyklovýlet z Uničova na Rabštejn

Milovníci kol si mohou udělat výlet z Uničova na Rabštejn. Čeká vás středně obtížná trasa o délce 24 km. Vede po silnicích III. třídy a k nejnáročnějším úsekům patří závěrečné stoupání po lesní silnici. Na cestě spatříte nejen krásnou přírodu, ale také řadu památek, například kostel sv. Vavřince v Nové Hradečně, kouřovod vylámaný v tunelu ve skále nad obcí Oskava či zříceninu hradu Rabštejn.

### Za čirou studánkou

Procházka vás přivede k nejnámější studánce v bradelském lese, která se jmenuje Běžínka. Z Nové Hradečně se vydáte po červené turistické značce k Bradlu, poblíž kterého se nachází. Z vrcholu Bradla se vám otevře jeden z nejkrásnějších kruhových výhledů na Moravě. Spatříte můžete Jeseník, Králický Sněžník, a za zvlášť jasného počasí i Hostýn. Pokračovat lze po modré značce do Libiny. Trasa měří 9 km.

### Po stopách rytířů

Trasa je dlouhá 13 km a není příliš náročná. Z Libiny vede po modré turistické značce do Václavova, přes Horní Třemešek a Dlouhý potok na Rabštejn k myslivně. Odtud půjdete po červené turistické značce na vrchol zříceniny hradu Rabštejn. Hrad byl v minulosti sídlem loupeživých rytířů, v současné době jsou skály cvičným horolezeckým terénem. Z Rabštejna sejdete dolů do Bedřichova na autobus.

### Městské koupaliště Uničov

**Sadová 961, Uničov, tel.: +420 585 054 305, [www.unicov.cz](http://www.unicov.cz) / 49°47'9.628"N, 17°7'35.170"E**

### Kartová dráha Uničov

**Šumperská 1195, Uničov, tel.: +420 605 802 785, [www.motokary-unicov.cz](http://www.motokary-unicov.cz) / Otevřeno: PO-ČT 15.00-22.00, PÁ 15.00-24.00, SO 13.00-24.00, NE 13.00-22.00 / 49°46'50.397"N, 17°7'16.363"E**

## Pravidelné akce

### Uničov

[www.mkzunicov.cz](http://www.mkzunicov.cz), [www.unicov.cz](http://www.unicov.cz)  
**duben** Uničovská teniska (výstup na svůj vrchol, Uničov, Nová Hradečně)  
**květen** Slavnost svátku sv. Floriána / Květinový jarmark / Balónková slavnost / Celostátní přehlídka dětských pěveckých školních sborů  
**červen** Uničovský jarmark k oslavám založení města / Mezinárodní burza Klubu sběratelů baleného cukru  
**červenec-srpen** Uničovské kulturní léto, nádvoří MÚ nebo sál kina Uničov, divadelní představení a koncerty různých žánrů po celé léto  
**září** Ekojarmark



1



Jarmark





Litovelské Pomoraví



**Turistické informační centrum Litovel**  
nám. Přemysla Otakara 754  
+420 585 342 300 prodej  
info@bavi.cz, www.bavi.cz  
www.litovel.eu

**Informační centrum  
Náměšť na Hané**  
Hrad 1, +420 585 952 184  
zamek.namestnahane.cz

Litovelsko si musíte zamilovat, neboť je koncentrací přírodních krás a pohádkových sídel. Litovelské Pomoraví vás vyvede k projíždkám na kole či na lodi, neodoláte návštěvě okouzujícího hradu Bouzov a půvabného zámku v Náměšti na Hané. Obě památky mimo klasické prohlídky ožívají během sezóny nejrůznějšími akcemi pro malé i velké návštěvníky. V litovelském pivovaru si můžete uvařit své pivo.

## Litovel – Hanácké Benátky (1)

Litovli se přezdívá Hanácké Benátky, a to díky košatosti ramen řeky Moravy. Jedno z nich, zvané Nečíz, protéká dokonce přímo pod radniční věží, která je se svými 72 metry nejvyšší „na řece Moravě“. K významným památkám města patří také Svatojánský most z roku 1592 – je to třetí nejstarší funkční kamenný most v republice. Navštívit můžete také místní muzeum. Klenoty města lze poznávat také prostřednictvím naučné stezky Historická Litovel. Morový sloup z roku 1724 na náměstí Přemysla Otakara je památkou ukončení epidemie moru, který postihl město roku 1714. Jedná se o dílo Václava Tondry, které zdobí sedm soch patronů.  
[www.litovelsko.eu](http://www.litovelsko.eu), [www.mikroregionlitovelsko.cz](http://www.mikroregionlitovelsko.cz) /  
49°42'4.361"N, 17°4'34.135"E

## Svatojánský most (3)

Pochází z roku 1592 a patří k nejkrásnějším stavbám ve městě. Jde o nejstarší kamenný most na Moravě a třetí nejstarší v České republice. Stojí na 6 pilířích a uprostřed je osazen sochou sv. Jana Nepomuckého od Jana Sturmera. O kvalitě stavebního díla svědčí skutečnost, že překonal všechny povodně, které Litovel postihly.  
[www.litovel.eu](http://www.litovel.eu) / 49°42'18.504"N, 17°4'35.292"E



## Pivovar Litovel

V pivovaru v Litovli se vaří pivo od roku 1893 a pivovar tak navázal na tradici výroby piva v Litovli, o níž jsou historické záznamy už od roku 1291. Díky své kvalitě proniklo litovelské pivo za hranice hanáckého regionu a v období tzv. „první republiky“ se mu přezdívalo „moravská Plzeň“.

Litovelský pivovar provozuje také vlastní minipivovar. Je součástí pivovarského areálu a celou výrobu můžete sledovat na několika metrech. Od léta 2011 si v něm můžete uvařit své pivo, určené pro vlastní konzumaci. Akce probíhá pod odborným vedením sládků a pivo si vaříte podle doporučených i vlastních receptur.

**Palackého 934, tel.: +420 724 776 392, [www.litovel.cz](http://www.litovel.cz) / Exkurze včetně ochutnávky pro skupiny (nejméně 15 osob), rezervace předem nutná. / 49°41'40.704"N, 17°4'35.271"E**

## Litovelské Pomoraví TIP

Chráněná krajinná oblast se rozprostírá mezi Olomoucí, Litovlí a Mohelnicí jako 3–8 km široký pruh podél řeky Moravy. Její celková rozloha je 96 km čtverečních. Přírodu Litovelského Pomoraví ovlivňují meandry řeky Moravy, k vidění jsou pískové lokality s jezery vytvořenými v bývalých pískovnách a lužní lesy s množstvím podmáčených půd a typickou květenou. Oblast je protkaná řadou značených cyklotras a cyklostezek a je rájem pro nenáročného procházkáře a projíždky na kole. Neznámější je Moravská stezka, kterou doprovází naučná stezka Luhy Litovelského Pomoraví. Na své si zde přijdou i zájemci o plavbu v nafukovacích člunech.

**Mikroregion Litovelsko, nám. Přemysla Otakara 778, tel.: +420 585 344 156, +420 585 344 157, [www.litovelsko.eu](http://www.litovelsko.eu), [www.litovelskepomoravi.ochranaprirody.cz](http://www.litovelskepomoravi.ochranaprirody.cz) / 49°42'5.094"N, 17°4'29.459"E**



3

## Bowling-pizzeria Litovel

**Palackého 824, tel.: +420 585 343 704, +420 777 256 359, [www.pizzeria-litovel.cz](http://www.pizzeria-litovel.cz) 49°41'39.567"N, 17°4'25.665"E**

## Půjčovna lodí, kemp IN-LIFE

**Komárov 288, Litovel, [www.in-life.cz](http://www.in-life.cz), tel.: +420 605 332 277 / 49°42'13.02"N, 17°4'17.75"E**

## Umělá horolezecká stěna

**Litovel - 50 % tel.: +420 724 776 513, [www.litovel.eu](http://www.litovel.eu)**



2

## Městské muzeum Litovel (2)

free  
**Smyčkova 795, [www.muzeumlitovel.cz](http://www.muzeumlitovel.cz), tel.: +420 585 341 465 / Otevřeno: červen–září ST–NE 9.00–17.00, říjen–květen ST–NE 9.00–16.00 / 49°41'59.950"N, 17°4'26.202"E**

## Radniční věž Litovel free

Na jaře 2012 byla na věži zpřístupněna komůrka ponocného.  
**nám. Přemysla Otakara, tel.: +420 585 371 076, [www.litovel.eu](http://www.litovel.eu) / Otevírací doba: 10.00–16.00. Výstup na věž s výkladem, objednávky v informačním centru, min. počet osob 5 nebo částka 100 Kč / 49°42'5.472"N, 17°4'30.145"E**

## První muzeum harmonik

Největší muzeum svého druhu ve střední Evropě, ve sbírce přes 230 harmonik. Otevřeno po domluvě kdykoliv.  
**Javoříčská 328, Litovel, tel.: +420 585 342 733, [www.muzeumharmonik.estranky.cz](http://www.muzeumharmonik.estranky.cz) / 49°42'15.156"N, 17°4'24.608"E**

## Krytý bazén Litovel

**ZŠ Litovel, Vítězná 1250, [www.zsviteznalitovel.cz](http://www.zsviteznalitovel.cz), tel.: +420 585 156 228 / 49°42'16.822"N, 17°4'37.669"E**

## Biokoupaliště Litovel

Zrekonstruované litovelské koupaliště s hloubkou až 3,5 m nabízí unikátní systém přírodního samočištění bez chemie jen pomocí rostlin a písku.  
**Koupaliště 1, Litovel, [www.litovel.eu](http://www.litovel.eu), tel.: +420 585 342 374 / Otevřeno: v létě denně 9.00–19.00 / 49°42'18.036"N, 17°3'56.693"E**





Arboretum Bílá Lhota

### Javoříčské jeskyně (1) - 15-33 % **TIP**

Podzemní systém Javoříčských jeskyní vytváří složitý komplex chodeb, dómů a propastí. Obdivovat zde v rozlehlých prostorách můžete např. 2 m dlouhou záclonu nebo tisíce krápníkových brček. Právem se říká, že tyto jeskyně mají nejkrásnější výzdobu v ČR. Po prohlídce jeskyně se po značené trase dostanete ke skalní bráně zvané Zkamenělý zámek.

**Slavětín u Litovle, tel.: +420 585 345 451, www.caves.cz / Otevírací doba: duben ÚT-NE 9.00-15.00, květen-září ÚT-NE 9.00-17.00, říjen ÚT-NE 9.00-15.00 / 49°40'13.791"N, 16°54'48.51"E**

### Mladečské jeskyně (2) - 22-50 % **TIP**

Mladečské jeskyně najdete v chráněné krajinné oblasti Litovelské Pomoraví. Představují složitý labyrint puklinových chodeb a dómů, který je vytvořen ve vápencovém vrchu Třesín. Obdivovat budete zejména Chrám přírody a Panenskou jeskyni. Jeskyně jsou významným nalezištěm lidských koster a kamenných nástrojů. Vede k nim červená značka směrem od Javoříčka nebo Litovle a cyklotrasa z Nových Zámků do Náměště na Hané.

**Mladeč, tel.: +420 585 347 148, www.caves.cz / Otevírací doba: duben ÚT-NE 9.00-15.00, květen-září ÚT-NE 9.00-16.30, říjen ÚT-NE 9.00-15.00 / 49°42'23.211"N, 17°0'56.713"E**

### Arboretum Bílá Lhota / free

Arboretum Bílá Lhota vás okouzlí svou malebností a více než 500 druhy domácích dřevin a evropských i zámořských stromů. Bylo založeno v roce 1700 a je národní přírodní památkou.

Mezi další unikáty patří technická památka vodní elektrárna Bílá Lhota-Nové Mlýny. Tuto funkcionalistickou budovu z roku 1922 tvoří hala, pevný jez s propastí pro velké vody a náhon se třemi stavidly.

**tel.: +420 585 340 075, +420 585 340 081, www.volny.cz/arboretum / Otevírací doba: duben, říjen SO-NE 9.00-17.00, květen-září ÚT-NE 8.00-18.00 / 49°42'35.289"N, 16°58'35.24"E**

## Přírodní rezervace Terezké údolí

Terezké údolí vás okouzlí pestrými lučními květinami, lužním lesem a romantickými mokřady. Na kopci nazvaném Remíz najdete teplomilnou doubravu s vzácnými druhy rostlin. Terezké údolí protíná šestikilometrová naučná stezka s deseti zastaveními. Začíná u obchodu v Náměšti na Hané a končí u zámku v Laškově. Na trase narazíte na kulturní sídlo Keltů – Švédské šance. Oblastí vede rovněž cyklostezka údolím říčky Šumice. Víne se z Náměště na Hané do Laškova.

**www.strednimorava-tourism.cz / 49°36'7.663"N, 17°3'55.413"E**



Hrad Bouzov

### Hrad Bouzov (3) free, prodej

Pohádkově romantický hrad Bouzov je vyhledávaným cílem turistů i filmařů. Točily se zde např. pohádky O princezně Jasněnce a létajícím ševci, Princezna Fantaghiro či Království potoků. První písemné zmínky o bouzovském hradu sice pocházejí z roku 1317, kdy jej založil Búzov z Búzova. V 16. století však vyhořel a nově byl postaven až roku 1895. Hrad patří k nejnavštěvovanějším památkám svého druhu u nás, vybrat si můžete z několika prohlídkových okruhů včetně hradní vyhlídkové věže.

**Bouzov 8, tel.: +420 585 346 202, www.hrad-bouzov.cz / Otevírací doba: duben, říjen SO, NE, svátky 9.00-16.00, květen, září ÚT-NE 9.00-17.00, červen ÚT-NE 9.00-18.00, červenec-srpen ÚT-NE 10.00-19.00 (poslední prohlídka vždy min. 1-1,5 h před uzavřením) / 49°42'17.71"N, 16°53'22.11"E**

**Galerie v Podhradí Bouzov  
Bouzov 2, tel.: +420 585 346 116,  
www.galeriebouzov.webpark.cz**

### Muzeum Bouzov – lidová řemesla

**tel. +420 585 346 207,  
www.obec-bouzov.cz / Otevřeno:  
květen, červen, září SO, NE 12.00-17.00,  
červenec-srpen ÚT-NE 12.00-17.00**

### Minikáry Bouzov (4) -10 %

**tel.: +420 737 328 547,  
+420 581 022 446,  
www.minikarybouzov.cz,  
www.kolobezkybouzov.cz /  
49°41'59.652"N, 16°53'29.229"E**



4



3

## Pravidelné akce

**Bouzov  
květen Bouzovská 30 (fotbalové hřiště)**

**Hrad Bouzov  
tel.: 585 346 202, www.hrad-bouzov.cz  
duben Slavnostní otevření hradu,  
vyhlídky / Velikonoční kostýmované  
prohlídky**

**červen Putování s Večerničkem – kos-  
týmované přehlídky  
srpen Dobový Bouzovský mumraj aneb  
Markraběte Jošta, turnaj s dobovým pro-  
gramem a řemeslným jarmarkem v parku  
/ Balóny nad hradem  
srpen-září Moravské hrady – hudební festival  
poslední víkend v září a v říjnu  
Kostýmované prohlídky pro odvážné,  
duchové a strašidla**





Zámek Náměšť na Hané

## Zámek Náměšť na Hané (1) free, prodej

Za návštěvu stojí raně klasicistní zámek francouzského typu. Je obklopen kruhovým parkem o rozloze 2,5 ha se čtyřmi cestami orientovanými do všech světových stran. Interiéry zámku jsou bohatě vybaveny dobovým mobiliářem. Za zmínku určitě stojí velmi cenná sbírka míšeňského porcelánu. Reprezentativní sály jsou umístěny v přízemí a v prvním patře návštěvník uvidí malebné obytné místnosti.

**Hrad 1, tel.: +420 585 952 184, [www.zamek.namestnahane.cz](http://www.zamek.namestnahane.cz) / Otevírací doba: duben, říjen SO, NE, svátky 9.00–16.00, květen–září ÚT–NE 9.00–17.00.**

**Poslední prohlídka vždy 1 h před uzavírací dobou. Sobotní dopoledne jsou vyhrazena pro svatební obřady. / 49°35'55.599"N, 17°3'45.662"E**

## Cholina – Hanácké národopisné muzeum (2)

Muzeum najdete v budově obecního úřadu v prostorách dřívější sýpky. K vidění je téměř tisíc exponátů. Obdivovat můžete například hanácké kroje, vitrínu slavných rodáků, sbírku starých peněz z různých států, nálezy vykopávek či nejruznější dochované písemnosti.

**Cholina 52, tel.: +420 585 348 026, [www.obeccholina.cz](http://www.obeccholina.cz) / Otevřeno: PO–NE 9.00–11.00, 13.00–16.00 / 49°39'26.291"N, 17°3'6.570"E**



2

## Cholina – soukromá sbírka ořezávek (4)

tel.: +420 723 199 611 / [www.litovel.eu](http://www.litovel.eu) / Otevřeno po domluvě kdykoliv.

## Pískovna Náklo (3)

Koupání, rybaření, vodní sporty, naturistická pláž. [www.naklo.cz](http://www.naklo.cz) / 49°40'26.720"N, 17°7'48.569"E

## Letní koupaliště Náměšť na Hané

U Koupaliště, tel.: +420 585 757 812, [www.namestnahane.cz](http://www.namestnahane.cz) / 49°35'56.641"N, 17°3'5.674"E

## Biofarma ve Dvoře

Luká-Střemeničko 40, Slavětín, tel.: +420 602 507 246, [www.ve-dvore.cz](http://www.ve-dvore.cz)

## Tip na výlet

### Za svatými vodami do světa ticha

Hned tři prameny, které podle pověstí uzduovaly lidi i zvířata, se nachází na Litovelsku. V Litovli za cukrovarek pramení „svatá voda“ – potůček Čerlinka, známé poutní místo. Velmi romanticky pak působí studánky poblíž obcí Cholina a Cakov. U jedné z nich vás přivítá nápis: Buď vítán poutníče pozoufalý v tomto tichém lesním zátíší. Svěť Matce srdce svého žaly, věř, že ona tebe vyslyší.

### Lesánsková trasa

Do chráněné krajinné oblasti Litovelského Pomoraví vás zavede osm kilometrů dlouhá cyklotrasa, svou náročností vhodná pro rodiče s dětmi. Začíná v Litovli a lesem vás bezpečně provede postavička malého skřítky Lesánka. Čeká vás celkem pět zastavení se zajímavými interaktivními prvky, na trase nechybí ani malá lanová dráha, oblíbené prolézačky a místa k odpočinku.

### Za dobrodružstvím malého tvarůžku

Tematická osmikilometrová trasa nazvaná Za dobrodružstvím malého tvarůžku vás zavede od pohádkového hradu Bouzov do Loštic. Odměnou za ujeté kilometry vám bude ochutnávka místní pravé hanácké pochoutky.

### Cyklotrasa č. 51 Olomouc - Litovel (CHKO)

Ucelený okruh částečně po nových cyklostezkách Litovel – Unčovice – Náklo – směr Vojnice – Globus Olomouc.



3

## Z koňského hřbetu

### Jezdecká stáj Jan Pokorný Bouzov

U Pivovaru, Bouzov, tel.: +420 775 939 316, [www.staj-bouzov.webpark.cz](http://www.staj-bouzov.webpark.cz) / 49°41'48.427"N, 16°53'58.185"E

### Hanácký jezdecký klub Litovel Rozvadovice,

tel.: +420 604 131 275, [www.hjklitovel.wbs.cz](http://www.hjklitovel.wbs.cz) / 49°40'38.702"N, 17°5'34.674"E

### Dvůr Nové Zámky

Mladeč - Nové Zámky 3, Litovel tel.: +420 420 724 238 688 / [www.dvurnovezamky.cz](http://www.dvurnovezamky.cz) / 49°42'54.220"N, 17°1'37.258"E



4

## Pravidelné akce

Litovel [www.mklitovel.cz](http://www.mklitovel.cz)

**duben Slet čarodějnic**, tradiční čarodějnická akce – hry, soutěže, disjo...., Mezice hřiště, [www.pantla.cz](http://www.pantla.cz) / **Pálení čarodějnic**, velká "nejen" čarodějnická akce...., Sobáčov rybník, [www.sobacov.cz](http://www.sobacov.cz)

**květen Free jízda Pivovaru Litovel**, zábavná projížďka na kole Litovelským Pomoravím, [www.inrace.cz](http://www.inrace.cz), [www.litovel.cz](http://www.litovel.cz) / **Myslivecký den**, spojený se střeleckou soutěží na loveckém kole, občerstvení – myslivecké speciality... Chata Doubrava, Myslivecké sdružení Litovel, tel.: +420 585 153 132

**červen Toučky Litovelským Pomoravím**, turistický pochod (pěšky, kolo), Litovel, ZŠ Jungmannova, tel.: +420 585 100 453

/ **Hanácké Benátky**, velká celoměstská akce rodinného typu, program pro děti, divadlo, kejklíři, jarmark, koncertní scéna, ohňostroji...., Litovel centrum + park Míru, tel.: +420 585 341 633 / **Folkové Pomoraví**, minifestival živé hudby, Litovel

Loděnice, tel.: +420 585 341 633 / **Motosraz**, sraz a jízda motorkářů Unčovice

**červenec Neckláda**, Sobačovský rybník

**srpen Litovelský otvírák**, velká pivní slavnost s kulturním programem, Litovel Pivovar, [www.litovel.cz](http://www.litovel.cz) / **Bobr Bike**, pohodový MTB maratonku aneb projížďka hanáckými singletracky a přebor společných sil AČR, koupaliště a okolí, [www.inrace.cz](http://www.inrace.cz), [www.freelitovelsport.cz](http://www.freelitovelsport.cz) / **Sobáčov Beach**

**Open září Litovelské slavnosti a EHD**

**říjen Bobr Cup** - mezinárodní minstrovství ČR v extrémním závodu tříčlenných štafet, [www.bobr-cup.cz](http://www.bobr-cup.cz)

Náměšť na Hané

Zámek Náměšť na Hané [www.zamek.namestnahane.cz](http://www.zamek.namestnahane.cz) **březen-duben Dílny pro děti z MŠ a ze ZŠ na téma Velikonoce**, zámek

**červen Náměšťské cyklojezd a věšlap** – kaplička na hradě / Z pohádky do pohádky, zámek

**červenec Odpoledne s Večerníčkem**, zámek

**srpen Koncert mezi květy**, zámek / **Hanácké slavnosti / Květiny pro zámekovou paní**, zámek / Z pohádky do pohádky - repríza, zámek

**září Dny evropského dědictví**, zámek **říjen Tajemný Zámek Náměšť na Hané**

Haňovice

**březen Haňovské košť**, kulturní dům

Náklo

**květen Stezkou Jana Opletala**, Sokolovna Náklo





Mohelnice



**Turistické informační centrum Mohelnice**  
Lazebnická 974/2 prodej  
+420 583 430 915  
info@icmohelnice.cz  
www.infomohelnice.cz

Mohelnicko je nejen lokalitou krásných lesů, muzea Olomouckých tvarůžků a prodejny jejich specialit, ale také centrem dění Mohelnického dostavníku. Zapomenout nelze ani na lovecko-lesnické muzeum na zámku Úsov anebo muzeum v Mohelnici. Zkrátka, vybrat si můžete dle svých představ.

## Město Mohelnice

Mohelnice vás upoutá čtyřhrannou věží kostela sv. Tomáše z Canterbury a biskupským hrádkem, v nichž je sídlo muzea. Mimo stálých i krátkodobých výstav můžete v Mohelnici zažít řadu kulturních akcí – tou nejznámější je Mohelnický dostavník, jeden z nejprestížnějších festivalů folkové a trampské hudby v republice. K odpočinku vás zve rekreační areál autocampu Morava a městských sadů, využít můžete také některou z mnoha pěších či cyklistických tras.  
[www.regionmohelnicko.cz](http://www.regionmohelnicko.cz) / 49°46'37.144"N, 16°55'10.062"E

## Zámek Úsov (1) free, prodej **TIP**

Jeden z nejstarších dochovaných hradů na severní Moravě, který byl přestavěn na zámek, je dnes sídlem lovecko-lesnického muzea. Chloubou muzea je unikátní lichtenštejnská sbírka trofejí africké zvěře a také sbírka loveckých a kuriózních pytláckých zbraní. Novinkou pro rok 2014 je nově zpracovaná expozice mapující historii hradu.  
**Zámecká 1, tel.: +420 583 435 111, www.muzeum-sumperk.cz / Otevírací doba: duben, září–říjen ÚT–NE 9.00–16.15, květen–červen ÚT–NE 9.00–19.00, červenec–srpen ÚT–NE 9.00–19.30, poslední prohlídka 90 min před zavírací dobou / 49°47'56.565"N, 17°0'52.031"E**

1

## Synagoga v Lošticích

V synagoze se nachází stálá muzejní expozice a knihovna Otty Wolfa. Pravidelně se zde konají výstavy, koncerty, besedy a vzdělávací programy pro školy. První dřevěná synagoga stála v Lošticích již kolem roku 1560. V průběhu let ji nahradila nová, která byla upravena v klasicistním slohu. V této podobě se budova dochovala do současnosti. V polovině 19. století žilo v Lošticích 483 Židů, což představovalo 17 procent obyvatel. Z 59 osob, které byly v roce 1942 transportovány do koncentračních táborů, přežily a do Loštic se vrátily jen tři. V roce 2003 byla v synagoze odhalena pamětní deska obětím holocaustu.  
**tel.: +420 775 264 206, www.respectandtolerance.com / Otevřeno: víkendy a svátky 13.00–17.00, nebo po předchozí dohodě / 49°44'31.060"N, 16°55'35.547"E**

## Muzeum Olomouckých tvarůžků Loštice (2)

**TIP** free

V místě původní výroby tvarůžků bylo otevřeno v roce 1994 Muzeum Olomouckých tvarůžků A. W. Ve sklepě, kde začíná muzejní expozice, je dokumentováno mletí a lisování tvarohu, v dalších podlažích pak vlastní výroba, ale také výrobci a jejich osudy. V muzeu je řada původních a jedinečných dokladů o výrobě tvarůžků. Součástí areálu je i podniková prodejna, kde lze zakoupit celý sortiment Olomouckých tvarůžků a tvarůžkových specialit, případně v nedaleké restauraci na náměstí vyzkoušet speciality z tvarůžků.  
**Palackého 4, tel.: +420 583 401 211–2, www.tvaruzky.cz / Otevírací doba: červenec–srpen PO–NE 9.00–15.30, září–červen jen na objednávku předem pro min. 8 osob / 49°44'46.039"N, 16°55'40.299"E**

## Tvarůžková cukrárna v Lošticích

Pečené tvarůžkové moučnický najdete také v malé rodinné firmě manželů Poštulkových v Lošticích. Jedná se o originální regionální produkt s vysokým podílem ruční práce. Základem moučnicků jsou korpusy z listového těsta vlastní výroby a lehká tvarůžková pěna z dobře uležených Olomouckých tvarůžků.  
**Komenského 325, tel.: +420 583 455 062, www.mcteroz.cz / 49°44'43.383"N, 16°55'45.746"E**

## Z koňského hřbetu

**JK Pegas Mohelnice**  
**Nádražní 12, tel.: +420 737 234 073, www.jkpegasmohelnice.estranak.cz / 49°46'33.377"N, 16°55'30.154"E**  
**JO Dubicko**  
**Třeština-Háj, Úsov, tel.: +420 604 744 578, www.konehaj.rps.cz / 49°47'50.671"N, 16°57'43.539"E**



2

## Tip na výlet

### Mírovská peší trasa

Pokud chcete spatřit jednu z nejpřísnějších věznic v republice, vydejte se z Mohelnice po zelené turistické značce přes Podolí a Vyšehorky do Mírova. Hrad ze 13. století původně vznikl jako biskupský lovecký hrad, sloužil jako kněžská káznice a v polovině 19. století byl adaptován na státní věznici. Zpět do Mohelnice se vrátíte po modré turistické značce kolem Mohelnických lomů. Trasa je nenáročná, dlouhá 15 km.

## Muzeum Mohelnice

free, prodej  
Stálá expozice: Z dějin Mohelnicka, oceněná cenou Gloria musaealis 2015.  
Stálá expozice: Pravěk Mohelnicka, moderní archeologická expozice doplněná o velkoplošnou video-projekci a interaktivní hernu.  
**Kostelní nám. 3, Mohelnice, www.muzeum-sumperk.cz, tel.: +420 583 430 693 / Otevřeno: ÚT–NE 9.00–12.00, 12.30–17.00 / 49°46'39.656"N, 16°55'9.333"E**

## Památník Adolfa Kašpara

free, prodej  
**Palackého ulice 343, Loštice, www.muzeum-sumperk.cz, tel.: +420 583 445 256 / Otevřeno: ST–NE 9.00–12.00, 12.30–17.00 / 49°44'46.914"N, 16°55'31.904"E**

## Vodní elektrárna v Háji, Třeština-Háj

Národní kulturní památka  
[www.regionmohelnicko.cz](http://www.regionmohelnicko.cz) / Možnost domluvit prohlídku. / 49°48'12.839"N, 16°56'20.754"E

## Pravidelné akce

Mohelnice, [www.mks-mohelnice.cz](http://www.mks-mohelnice.cz)  
**duben** Jarní módní přehlídka „TOP STYL“, [www.ludekhanak.com](http://www.ludekhanak.com)  
**květen** Velká cena Mohelnice truck trial, závody v truck trial, [www.velkacenamohelnice.cz](http://www.velkacenamohelnice.cz)  
**červenec** Fingers Up – Moravský hudební festival  
**srpen** Mohelnický dostavník, tradiční hudební festival, [www.mohelnickydostavnik.cz](http://www.mohelnickydostavnik.cz)  
**září** Dny evropského dědictví v Mohelnici  
**říjen** Podzimní módní přehlídka „TOP STYL“, [www.ludekhanak.com](http://www.ludekhanak.com) / SHOCK CUP, seriál závodů off road, [www.shockcup.cz](http://www.shockcup.cz)  
**listopad** Mezinárodní festival loutek a loutkového filmu v Domě  
Loštice, [www.mu-lostice.cz](http://www.mu-lostice.cz)  
**červen** Loštické slavnosti hudby a tvarůžků – pořadatel město Loštice / Festival dechových hudeb – pořadatel dechová hudba Loštická Veselka  
**říjen** Popelná (vystup na svůj vrchol)  
Zámek Úsov  
**duben** Čarodějnické odpoledne na zámku, poslední víkend v dubnu  
**červen** Noční zámecká prohlídka



# Jeseníky – navštivte Jeseníky, ochutnejte Jeseníky



Jeseníky představují překrásnou přírodu, bohatou historii, kulturní, technické a sakrální památky. Tvoří je pohoří Hrubý Jeseník s podhůřím, Rychlebské hory, Králický Sněžník a Nízký Jeseník. Malebná příroda vás zláká turistickými, naučnými i poutními stezkami. Pěší turisty i příznivce cykloturistiky potěší okouzlující výhledy do zdejší krajiny, místní architektura, kulturní akce či pestrá nabídka procedur v lázeňských komplexech.

## Obsah

Regionální produkty a značky Jeseníků	66 – 67
Šumpersko – Šumperk a okolí	68 – 72
Šumpersko – Velké Losiny a okolí	73 – 77
Jesenicko	78 – 81
Zábřežsko	82 – 83
Staroměstsko, Hanušovicko a Králický Sněžník	84 – 85
Ramzovské sedlo	86 – 87
Zlatohorsko	88 – 90
Javornicko a Žulovsko	91 – 93
Bruntálsko a Rýmařovsko	94 – 97

## Usnadněte si cestu cyklobusy

Snadná přeprava pro cykloturisty s jízdními koly, pěší turisty i ostatní cestující. Bližší informace a jízdní řád na [www.arriva-morava.cz](http://www.arriva-morava.cz) a ve vybraných IC. Užitečné informace: [www.cykloserver.cz](http://www.cykloserver.cz), [www.cyklistevitani.cz](http://www.cyklistevitani.cz)



## Jeseníky – Sdružení cestovního ruchu

Profesní organizace cestovního ruchu  
Kladská 233/1, 787 01 Šumperk  
tel.: +420 583 283 117  
e-mail: [sekretariat@jesenikytourism.cz](mailto:sekretariat@jesenikytourism.cz)  
[www.jesenikytourism.cz](http://www.jesenikytourism.cz)  
[www.facebook.com/navstivtejeseniky.cz](https://www.facebook.com/navstivtejeseniky.cz)  
Provoz: pondělí – pátek



# Regionální produkty a značky Jeseníků



## JESENÍKY originální produkt®

**JESENÍKY - táhlé hřbety a vrcholky hor, hluboká údolí řek, lemující lesnatými stráněmi - region rozkvetlých luk a zelených pastvin, na nichž se poklidně pasou stáda ovcí a skotu. Drsná a zároveň romantická příroda, tvořivost místních lidí i bohatá nabídka služeb - to je jedinečnost Jeseníků, nejvyššího pohoří Moravy.**

Jedním ze způsobů rozvoje a posílení růstu regionu je propagace místních výrobků, zemědělských a přírodních produktů a producentů s vazbou na region Jeseníků, jejich kvalita a ohled na životní prostředí. Všechny tyto aspekty jistě ocení jak turisté, kteří si chtějí jako památku pořídit pravý a kvalitní suvenýr z Jeseníků, tak místní obyvatelé, kteří nákupem regionálních potravin podpoří místní výrobce. Tuto regionální značku dnes smí používat na šedesát producentů vyrábějících textilní výrobky, keramiku, bylinné čaje, mošty a šťávy, pralinky, ručně vyráběné a malované skleněné výrobky, pekařské, uzenářské nebo mléčné výrobky, drátěné, kovářské výrobky či ruční papír.

[www.regionalni-znacky.cz](http://www.regionalni-znacky.cz)

## Ochutnejte Jeseníky Chuť Jeseníků

Snahou této akce je seznámit obyvatele a návštěvníky jesenických hor s místními produkty a producenty (farmářská zelenina a ovoce, masné produkty, mléčné výrobky, med). Akce má za cíl upozornit na významné chovatele, pěstitele, výrobce a producenty, kteří působí v jesenických horách. Při návštěvě některé ze zapojených restaurací získáte možnost poznat chuť nejkrásnějších českých hor díky tradičním jesenickým pokrmům.

[www.navstivtejeseniky.cz](http://www.navstivtejeseniky.cz)

Chuť Jeseníků je gastronomickým festivalem, který nabízí tradiční jídla Jeseníků ve vytípaných kvalitních restauracích. V nich máte jako návštěvník zajištěnu kvalitu tradiční přípravy jesenických pokrmů i použití výhradně lokálních surovin. Cílem festivalu je oživit tradiční jídla hor pod Pradědem a navrátit je do nabídek místních restaurací, domácností a třeba i školních jídelen.

[www.chutjeseniku.cz](http://www.chutjeseniku.cz)



Chuť Jeseníků - maso s křenem

## Jeseníky Film Office

Jeseníky Film Office (JFO) je projekt organizace destinačního managementu Jeseníky – Sdružení cestovního ruchu. JFO má za úkol jednak propagovat region prostřednictvím filmu a jednak asistovat filmovým produkcím při vyhledávání lokací a při zabezpečení možností natáčení na území Jeseníků, kde se nachází chráněná krajinná oblast. Partneři JFO jsou členové Jeseníky – Sdružení cestovního ruchu, mezi které patří na devět desítek subjektů veřejné správy (obce, muzea), soukromého sektoru (podnikatelé cestovního ruchu, provozovatelé restauračních a ubytovacích zařízení, lázně, majitelé zámků) i neziskového sektoru (sportovní organizace, občanská sdružení). Silnou stránkou JFO je dobrá znalost lokalit, historie i možností regionu. Kancelář usnadní a urychlí kontakt s místními subjekty a poskytne konzultace o možnostech natáčení filmových projektů.

[www.jesenikyfilmoffice.cz](http://www.jesenikyfilmoffice.cz)

## Jeseníky Convention Bureau („JCB“)

Je regionální kancelář destinačního managementu Jeseníky – Sdružení cestovního ruchu („J-SCR“) za účelem podpory a propagace subjektů poskytujících služby v oblasti kongresové, korporátní a incentívni turistiky. JCB poskytuje organizátorům asistenci a nezávislé komplexní informace při plánování a realizování kongresů, konferencí, obchodních setkání a incentívni akcích. Jeseníky jsou všestranné výhodné místo pro pořádání kongresů a JCB je chce dostat více do povědomí korporátní klientely a u organizátorů firemních akcí.

[www.jesenikyconvention.cz](http://www.jesenikyconvention.cz)

## S Nebelem po Semmeringu

Přesvědčte se o kouzlu cestování vlakem a vydejte se do Jeseníků po jedné z nejkrásnějších železničních tratí u nás – Slezském Semmeringu. Cestovat budete spolu se známým komiksovým výpravčím Aloisem Nebelem, který je právě tady doma. Trasa vede přes železniční zastávky Bludov, Ruda nad Moravou, Hanušovice, Branná, Ostružná, Ramzová, Horní Lipová, Jeseník a končí ve stanici Zlaté Hory. Na své si přijdou filmoví fanoušci, i ti, co rádi objevují zapomenutá místa. Možnost stáhnout si mobilní aplikaci.

## Stopami krve v Jeseníkách

Odvrácenou tvář v historii církve vám zprostředkuje průvodce s názvem „Stopami krve v Jeseníkách“. Provede vás místy, které poznamenaly inkviziční procesy a kde se dnes nacházejí připomínky na osudy obětí temné historie jesenických hor. Vydejte se po stopách neznámějších obětí čarodějnických procesů, navštivte expozice v Šumperku a Jeseníku. Průvodce tematicky navazuje na čarodějnickou cyklotrasu, která vede přes Jeseníky až do polské Nysy.

## Poutí k srdci Jeseníků

Na nejvýznamnější duchovní místa severní Moravy zavede návštěvníky produkt s názvem „Poutí k srdci Jeseníků“. Nabízí turistům tři poutní stezky v délce 28, 48 a 72 kilometrů. Mezi zastavení se radí známé cíle jako Vřesová studánka nedaleko Červenohorského sedla, kostel Panny Marie Pomocné – Maria Hilf u Zlatých Hor či klášter královéhradecké diecéze Hora Matky Boží u města Králíky. Projekt nabízí tři Poutní stezky srdcem Jeseníků:

- 1) Lesními stezkami až na Horu Matky Boží
- 2) Poutí dědictví ducha i kultury
- 3) Putování přes vrcholky Jeseníků

**více informací o produktech J-SCR na [www.navstivtejeseniky.cz](http://www.navstivtejeseniky.cz)**



Lázně Velké Losiny

## Rezervační systém Olomouckého kraje

Olomoucký kraj zřídil rezervační systém pro turistické regiony Jeseníky a Střední Moravu, kde se mohou zaregistrovat všechna ubytovací zařízení a využít tak služeb nejen ke své propagaci, ale i k naplnění svých hotelů, penzionů, chalup a chat. V regionu Jeseníky je pověřeným správcem organizace destinačního managementu Jeseníky – Sdružení cestovního ruchu (J-SCR), kde můžete získat rady a informace.

[www.ok-tourism.cz/rezervace](http://www.ok-tourism.cz/rezervace)



Kostel Panny Marie Pomocné



# Šumpersko – Šumperk a okolí



Šumperk



**Informační centrum Šumperk**  
Hlavní třída 22  
+420 583 214 000 prodej  
icsumperk@seznam.cz  
www.infosumperk.cz

**Místní informační středisko –  
Kulturní dům Bludov**  
Tř. A. Kašpara 353  
+420 583 238 177  
kulturni.dum@bludov.cz  
www.bludov.cz

**KKC Rapotín - turistické  
informační centrum**  
Šumperská 530 prodej  
tel.: +420 583 212 211  
ic@kkcrapotin.cz  
www.kkcrapotin.cz

Šumperk a jeho okolí vás překvapí širokou nabídkou výletů do přírody, spektrem historických unikátů a kulturních akcí i možností sportovního vyžití. Díky architektonickým památkám se městu přezdívá Malá Vídeň. A že to tady žije mnohdy až do rána, o tom se při návštěvě Šumperka přesvědčíte na vlastní kůži. Relaxovat pak můžete při lázeňských procedurách v okolních lázních.

## Město Šumperk (3)

Šumperk představuje svou polohou křižovatku cest k nejvýznamnějším horským základnám. Díky tomu se o něm hovoří jako o bráně Jeseníků. Chcete-li se dozvědět něco o místních památkách, vydejte se na prohlídku města s průvodcem. Neminete bývalý klášterní kostel Zvěstování Panny Marie a expozici Čarodějnické procesy s elektronickým audioprůvodcem v Geschaderově domě. Pohled na město vám zprostředkuje výstup na radniční věž a mokrou zábavu nabídné krytý plavecký bazén či dvě venkovní koupaliště. Z kulturní nabídky nahlédněte do programu zdejšího divadla a nenechte si ujít červnové Slavnosti města, případně srpnový folklorní festival. Milovníci cyklistiky ocení řadu cyklotras, pěší pak naučné a turistické stezky. **49°57'55.145"N, 16°58'13.605"E / www.sumperk.cz**

## Prohlídkové okruhy městem s průvodcem

**TIP**

Procházka ze 13. do 21. století, Kde v Šumperku žily čarodějnice, Zrození „Malé Vídně“. Za doprovodu průvodce si prohlédnete město s cennými památkami a nechte se vtáhnout do zajímavých dějin Šumperka.  
**Nám. Míru 1, Šumperk, tel.: +420 583 388 610, e-mail: pruvodce@sumperk.cz, www.sumperk.cz/ Provozní doba: červen, září PO-NE 9.00-15.00, červenec, srpen PO-NE 9.00-12.00, 13.00-17.00**



1

## Expozice Čarodějnické procesy (2) **TIP**

Chcete-li se trochu bát a přitom mít jistotu, že se vám nic nestane, navštivte expozici Čarodějnické procesy. Multimediální výstavou ve stylově upravených sklepních prostorech Geschaderova domu vás provede hlas samotného inkvizitora Bobliga. Naštěstí pouze ze sluchátek. Dozvíte se, jak to bylo za dob neblaze proslulých čarodějnických procesů v 17. století. Každý účastník obdrží po zaplacení vstupenky průvodcovský systém GuidePORT™.

**Kladská 1, Šumperk, tel.: +420 583 213 721, +420 721 346 527, e-mail: expozice@sumperk.cz, www.sumperk.cz / Otevřeno: červen, září PO-NE 9.00-15.00, červenec, srpen PO-NE 9.00-12.00, 13.00-17.00, zbyvajících měsíce pouze na objednávku / 49°57'54.454"N, 16°58'19.105"E**


## Vlastivědné muzeum Šumperk (5)

Stálá expozice muzea se věnuje historii a přírodě regionu. Jako první muzejní expozice v ČR se může pochlubit zcela automatickým audioprůvodcem GuidePORT™.

**Galerie Šumperska**

**Galerie Václava Hollara**

**Hlavní tř. 22, Šumperk, www.muzeum-sumperk.cz, tel: +420 583 363 070 / Otevřeno: ÚT-NE 9.00-12.00, 12.30-17.00 / 49°57'54.511"N, 16°58'42.377"E**



2

## Klášterní kostel Zvěstování Panny Marie (1, 4)

Dominikánský klášter byl založen v r. 1293 a spolu s kostelem byl postaven v gotickém slohu, ten však zmizel pod barokními přestavbami v 17. století. Kostel Zvěstování Panny Marie je od roku 2005 nově zrekonstruován včetně hodnotného barokního mobiliáře. V kostele se nyní pořádají různé kulturní akce jako jsou koncerty a festivaly vážné hudby. Kostel je také součástí prohlídkových okruhů s průvodcem.

**ul. Kladská, e-mail: pruvodce@sumperk.cz, tel.: +420 583 388 610, www.sumperk.cz / 49°57'54.536"N, 16°58'20.706"E**

## Bratrušovské koupaliště Šumperk

Koupaliště se nachází v Šumperku směrem na Bratrušov a naleznete zde plavecký bazén 50 x 25 metrů, stejně velký neplavecký bazén, dětské brouzdaliště, tobogán o délce 91 metrů. Pro nejmenší jsou připravena dvě hřiště pro míčové hry, dětské hřiště, lanová pyramida, rock-slider a vodní trampolína.

**Zemědělská 20, tel.: +420 583 214 295, www.aquacentrum.net / Otevřeno: červen PO-PÁ 13.00-19.00, SO-NE 9.00-19.00, červenec PO-NE 9.00-19.00, srpen PO-NE 10.00-19.00 / 49°58'23.615"N, 16°58'16.230"E**



3

## Půjčovna lodí Tydra

Půjčovna lodí a raftů na řece Moravě, plavba od Hanušovic po Olomouc. Raftové výlety se zkušenými instruktory pořádány každou sobotu. Vodácké kurzy pro skupiny i jednotlivce, výuka pádlování. Školní raftové výlety a vodácké kurzy pro základní i střední školy. Vodácká stezka Morava - informační a orientační značení řeky Moravy.

**Šumavská 17, Šumperk, tel.: +420 775 766 767, půjčovna - sklad lodí - Pod Lesem, Vikýřovice, www.tydra.cz / 49°58'14.156"N, 16°58'17.111"E**



4




5





### Rozhled z Radniční věže (1)

 free  
nám. Miru 1, Šumperk, tel.:  
+420 583 388 610, [www.sumperk.cz](http://www.sumperk.cz) /  
Provozní doba: červen, září PO–  
NE 9.00–15.00, červenec–srpen  
PO–NE 9.00–12.00, 13.00–17.00 /  
49°57'55.163"N, 16°58'13.639"E

### Divadlo Šumperk (2)

Komenského 3, tel.: +420 583 214 061,  
[www.divadlosumperk.cz](http://www.divadlosumperk.cz) /  
49°57'55.921"N, 16°58'35.137"E

### Dům kultury Šumperk

Fialova 3, tel.: +420 583 214 279,  
[www.dksumperk.cz](http://www.dksumperk.cz) /  
49°57'50.736"N, 16°58'46.373"E

### Galerie Jiřího Jílka Šumperk

Sady 1. máje, [www.galerie-sumperk.cz](http://www.galerie-sumperk.cz),  
tel.: +420 608 441 929,  
+420 583 237 123 /  
49°57'54.72"N, 16°58'45.421"E

## Sport a relax

### AQUACentrum Šumperk

Plavecký bazén, brouzdaliště, finská  
sauna, plavecká škola, vodní aerobik,  
plavání batolat, skluzavky, vodní clona,  
vodní dělo, vodoláčba, vodní masáže.  
Lidická 81, [www.aquacentrum.net](http://www.aquacentrum.net),  
tel.: +420 583 214 295 / Otevřeno:  
červenec, srpen denně 9.30–19.30 /  
49°57'38.658"N, 16°59'25"E

### Sport Centrum Kotelna

Šumavská 43, Šumperk,  
tel.: +420 776 890 120,  
[www.kotelna.yc.cz](http://www.kotelna.yc.cz) /  
49°58'11.935"N, 16°57'52.197"E



### Rafting na řece Moravě (3)

Řeka Morava je považována za královnu moravských řek. V horním toku je úzká a rychlá, dole v lužních lesích se stává širokou řekou vhodnou pro otevřené turistické kanoa. V horním toku je Morava sjízdná na jaře nebo po deštích pouze pro zkušené vodáky, z Hanušovic, pokud je alespoň průměrný vodní stav, nemusíte být všichni z posádky profesionálové. Začít však můžete i v Postřelmově, kde se do Moravy vlévá říčka Desná, a lze tak spustit na hladinu i těžce naloženou kanoa.  
tel.: +420 774 909 479, +420 724 016 590, [www.club11.cz](http://www.club11.cz)

### Maják – zábavní a gastronomické centrum

Finská sauna, infrasauna, eukalyptová  
parní sauna, bazén, vířivka, solná jes-  
kyně, solární louka, nabídka masáží,  
ricochet, fotbal 2v2, stolní tenis, 4 bil-  
liardové stoly, stůl na karambol, stůl na  
Snooker, golfový simulátor, bowling,  
šipky, stolní fotbal i hojkek, air hockey,  
karetní saloonek.

Husitská 2, Šumperk,  
[www.majakcentrum.cz](http://www.majakcentrum.cz),  
tel.: +420 581 112 123 /  
Otevřeno: PO– NE 9.00–21.00 /  
49°58'1.096"N, 16°58'37.963"E

### Solná jeskyně Šumperk

Temenická 46, tel.: +420 775 623 301,  
[www.solnasumperk.cz](http://www.solnasumperk.cz) /  
49°58'14.412"N, 16°57'47.949"E

### T.J. SOKOL Šumperk - Tenisové kurty

U tenisu 4, tel.: +420 604 230 303,  
+420 777 230 304 /  
49°57'32.390"N, 16°58'10.844"E

### Aeroklub letiště Šumperk

Vyhlídkové lety pro veřejnost.  
tel.: +420 583 212 067,  
+420 736 159 573,  
[www.aeroklub-sumperk.cz](http://www.aeroklub-sumperk.cz) /  
49°57'37.991"N, 17°1'3.990"E

### Rapotín – Zemědělský skanzen, Veteran muzeum, zoopark / -10 %

Ideální tip na výlet pro celou rodinu.  
U Lávy 34, /  
[www.zemedelskyskanzen.svet-stranek.cz](http://www.zemedelskyskanzen.svet-stranek.cz),  
tel.: +420 583 216 197,  
+420 603 870 921 /  
Otevřeno: duben–říjen 9.00–19.00 /  
49°58'38.3"N, 17°0'19.9"E

### Blue Star Bowling

nám. Republiky 6, Šumperk  
tel.: +420 583 215 311  
[www.bowlingsumperk.cz](http://www.bowlingsumperk.cz)  
Otevřeno: denně 10.00–05.00  
49°58'1.500"N, 16°58'11.220"E



Blues Alive Šumperk

### Muzeum silnic ve Vikýřovicích (4) **TIP**

Stálá expozice „Via est vita – Silnice je život“ zajímavým způsobem představuje  
vývoj silnic od nejstarších stezek po dnešní moderní silnice. Venkovní areál muzea  
nabízí ke zhlédnutí zajímavé silniční mechanizmy, 2 nové expozice - Bratři Kleino-  
vé - stavitelé silnic a železnic + expozice věnovaná silničním mostům.  
Hraběšická 203, [www.muzeumsilnic.cz](http://www.muzeumsilnic.cz), tel.: +420 583 211 688 /  
Otevřeno: ÚT–SO 10.00–16.00 / 49°58'2.194"N, 16°59'59.326"E

### Rozhledna Háj (5) a kostelíček Božího Těla

Vrch Háje je součástí jižního výběžku Hanušovické vrchoviny. Dřevěná rozhledna  
je dominantou hned dvou moravských měst – Šumperka a Bludova. Mezi míst-  
ními obyvateli se jí říká Senová. Má dřevěnou nosnou konstrukci, je obložena  
dřevěnými deskami a její vstupní část je kamenná. Vyhlídková plošina je ve výšce  
24 metrů a je zasklená. Vyšlápnout si k ní musíte 135 schodů. Odměnou vám  
bude výhled nejen na Šumperk, ale celý hřeben Hrubého Jeseníku. Cestou na  
Háj, v horském sedle mezi Hájem a Prostředními horami, stojí barokní poutní  
kostelík Božího Těla a kaple sv. Anny s pramenem.

tel.: +420 774 664 648, [www.kctsumperk.cz](http://www.kctsumperk.cz) / Otevřeno: březen–duben SO, NE  
10.00–16.00, květen–červen SO, NE 10.00–17.00, červenec–srpen ÚT–NE 10.00–17.00,  
září SO, NE 10.00–17.00, říjen SO, NE 10.00–16.00 / 49°58'13.292"N, 16°55'56.180"E

### Lázně Bludov (6) / -10 %

V lázních načerpáte novou energii a odpočinete si při nejrůznějších procedu-  
rách. Vaše tělo omládne díky nejnovějším lékařským poznatkům v oborech  
balneologie, obezitologie a léčebné rehabilitace. Lázně nabízí jak pojišťovnou  
hrazenou léčbu, tak léčebné programy a pobyty pro samoplátce. Nově lázně  
nabízejí konopné procedury.

Lázeňská 572, tel.: +420 583 301 211, +420 602 302 554, [www.lazne-bludov.cz](http://www.lazne-bludov.cz) /  
49°56'23.363"N, 16°54'33.761"E

### Rabštejn - horolezecká oblast

Skály představují největší lezeckou oblast na severní Moravě. Horolezcům jsou  
k dispozici dva shluky skal – přední skály s výškou 15 až 20 metrů a zadní skály  
s troskami hradu Rabštejn s výškou až 34 metrů. Vybrat si můžete z více než  
stovky cest se stupněm obtížnosti výstupu podle UIAA III až X. Skály najdete asi  
5 km jižně od sedla Skřítek, autem se dá nejbližší dojet na konec Bedřichova.  
[www.infosumperk.cz](http://www.infosumperk.cz) / 49°56'52.72"N, 17°9'1.169"E



### Z koňského hřbetu

Ranch Viktorie Šumperk  
Bohdíkovská 70, tel.: +420 777 114 422,  
[www.ranchviktorie.cz](http://www.ranchviktorie.cz) /  
49°59'8.681"N, 16°56'17.639"E  
Ekologická farma Morava  
Kornhátka 14, Bohdíkov, tel.:  
+420 583 246 078, +420 602 100 913,  
[www.farmamorava.cz](http://www.farmamorava.cz) /  
50°1'1.823"N, 16°52'52.777"E





Městské skály

## Vodní nádrž Krásné

Přehrada leží v katastru obce Nový Malín nedaleko šumperského letiště. Můžete se zde vykoupat, rybařit nebo projet na šlapadlech. V areálu se nachází kemp, občerstvení, možnost parkování je v místě.

**Nový Malín 551, tel.: +420 737 286 456 / 49°57'48.845"N, 17°1'57.094"E**

## Bradlo – vyhlídka

Chcete-li se rozhlédnout do širokého okolí, navštivte Bradlo. Z jeho vrcholu se otevírá překrásný kruhový rozhled všemi směry. Na severu se vlní jižní výběžky Jeseníků, za nimi lze pozorovat Králický Sněžník, na západě zase Zábřežskou vrchovinu a na jihovýchodě se vám otevře širá hanácká rovina Hornomoravského úvalu. S dalekohledem rozeznáte hrad Mírov, Bouzov, Úsov, Sovinec, Svätý Kopeček u Olomouce a v dálce i kopuli chrámu na svatém Hostýně.

**49°51'14.620"N, 17°3'15.980"E, www.infosumperk.cz**

## Tip na výlet

### Lesními stezkami až na horu Matky Boží

Poutní stezky patří k populárním nejen mezi věřícími turisty. Jedna z nich začíná v Šumperku a vede na horu Matky Boží. Z Králík se k ní dostanete alejím lemovanou sedmi šestibokými kaplemi. Na trase dlouhé 28 km budete obdivovat řadu památek i překrásné výhledy na malebnou přírodu. Za povšimnutí stojí mj. poutní místo na západních svazích kopce Háj s barokním kostelíčkem Božského Těla, kamenná poutní kaple Svaté Trojice či klášter na Hoře Matky Boží.

### Procházka „Malou Vídni“

Procházkový okruh malou Vídni si můžete dopřát v Šumperku. Z náměstí Míru vede k Mariiným schodům, které nechal v Hanácké ulici postavit textilní podnikatel Ignác Seidel, poté sejdete ke Smetanovým sadům, přes Husovo náměstí a ulici Dr. E. Beneše k budově soudu. Ulicemi M. R. Štefánika, Slovanskou, Gen. Svobody a přes ulici Starobranskou se vrátíte zpět.

### Turistická trasa Šumperk – Městské skály – Kokeš – Šumperk

Nenáročnou trasu dlouhou necelých 15 km můžete absolvovat od rozcestníku u učňovské školy na křižovatce ulic Lidická a Gen. Krátkého. Zelená turistická značka vás dovede na vrchol Městských skal, odkud je překrásný výhled do okolí. Pokračovat budete směrem na skalisko Kokeš a odsud zpět k rozcestí Tulinka, případně se lze projít ještě k Bratrušovské střelnici.

## Pravidelné akce

Šumerk  
www.sumperk.cz, www.dksumperk.cz

**leden-prosinec Ochutnejte Jeseníky**, gastronomický festival, www.navstivtejeseniky.cz

**únor-květen Klasika Viva** (jeden koncert měsíčně), www.klasikaviva.cz

**březen Echo Blues Alive**, www.bluesalive.cz / **Blues Aperitiv**, www.dksumperk.cz

**duben Eurofest**, www.eurofest.cz / **Velikonoce v muzeu**, Vlastivědné muzeum Šumperk, www.muzeum-sumperk.cz

**Cena města / Mezinárodní den památek**, www.muzeum-sumperk.cz

**květen Mezinárodní festival duchovní vokální hudby**, kostel sv. Jana Křtitele, kostela Zvěstování Panny Marie, www.hudba.proglas.cz / **Slavnosti města Šumperka**

**červen Divadlo v parku**  
**červen-září Chuť Jeseníků**, gastronomický festival tradičních jídel Jeseníků, www.chutjeseniku.cz

**červenec Klášterní hudební slavnosti**, www.klasikaviva.cz

**červenec a srpen Prázdninový den v muzeu**, Vlastivědné muzeum Šumperk, www.muzeum-sumperk.cz

**srpen Revival Invaze / Mezinárodní folklorní festival CIOFF**, www.festivalsumperk.cz, /

**Rapotínské gastroslavnosti**  
**září Dny evropského dědictví / Večerní rozhledy z radniční věže**

**září-prosinec Klasika Viva** (jeden koncert měsíčně), www.klasikaviva.cz

**říjen Džemfest**, jeden z nejoblíbenějších hudebních festivalů v regionu nejen pro mladé, www.dzemfest.cz

**listopad Blues Alive**

# Šumpersko – Velké Losiny a okolí



Zámek Velké Losiny

 **Turistické informační centrum Velké Losiny**  
Lázeňská ul. 674  
+420 583 248 248  prodej  
infolosiny@losiny.cz  
www.iclosiny.cz



1



2

S lázeňskou obcí Velké Losiny je pevně spjata bohatá historie a velké množství historických památek a zajímavostí. Obec patří k nejstarším v šumperském okrese a její vznik se datuje rokem 1351. Dějiny obce jsou dlouhodobě spojeny s rodem Žerotínů, kterým od druhé poloviny 15. století patřila obec nejprve jako zástava, ale od roku 1507 již jako pevná součást jejich majetku. K nejvýznamnějším historickým dominantám patří dvě národní kulturní památky, a to zámek a ruční papírna, dále termální lázně, farní kostel, církevní a světské stavby. Obec nabízí výborné možnosti pro kulturní a sportovní-relaxační aktivity, v blízkém okolí se mohou návštěvníci věnovat turistice po naučných stezkách, horské turistice, cykloturistice, sjezdovému a běžeckému lyžování.

## Zámek Velké Losiny (1) -10 %

Krásný renesanční zámek s arkádami, freskami a sgrafity je národní kulturní památkou. Zámek představuje nevšední doklad kultury bytlení pánů ze Žerotína v 17. století. Pozdně renesanční interiéry jsou vybaveny kvalitním nábytkem, textiliemi i koženými tapetami, obrazovou galerií a gobelíny. Soubor doplňují unikátní dvousedadlová nosítka a raně barokní sáně.

**Zámecká 268, tel.: +420 583 248 380, www.zamek-losiny.cz / Otevírací doba: duben, říjen SO-NE, svátky 9.00-16.00, květen-srpen ÚT-NE 9.00-17.00, září ÚT-NE 9.00-16.00 / 50°1'23.6"N, 17°1'52.781"E**

## Ruční papírna a muzeum papíru Velké Losiny (2) -15 %, prodej

Unikátní areál významné kulturní a technické památky nemá v oblasti střední Evropy obdoby a byl v roce 2002 vládou České republiky prohlášen národní kulturní památkou. Ruční papírna, jež byla na zdejší panství moravského rodu pánů ze Žerotína založena na sklonku 16. století, dnes patří k nejstarším doposud pracujícím podnikům svého druhu v Evropě. Ruční papír se zde stále vyrábí tradičním postupem z bavlny a lnu. Kromě prezentace tradiční manufakturní výroby papíru a pestré škály originálních výrobků nabízí již více než dvě desetiletí ojedinělý pohled do několikasetleté historie řemesla v expozicích zdejšího Muzea papíru. V objektu papírny se dále nachází Galerie, prodejna ručního papíru a stylová restaurace "Lošín".

**U papírny 9, tel.: +420 583 248 433, www.rucnipapirna.cz / Otevírací doba: leden - duben, říjen-prosinec ÚT-NE 9.00-16.00, květen, červen, září PO-NE 9.00-17.00, červenec-srpen PO-NE 9.00-18.00 / 50°1'47.321"N, 17°2'16.558"E**





Lázeňský dům Eliška



1

## Termální lázně Velké Losiny (1) -10% **TIP**

Nechte své tělo hýčkat v balneoprovozu s rozmanitou nabídkou lázeňských procedur. Kvalitní služby pod jednou střechou najdete v hlavním lázeňském hotelu Eliška \*\*\*\*. Příznivci lázeňství ocení především léčivou sílu losinské termální vody, která patří mezi nejkvalitnější v České republice. Teplota termálních vod u vývěru se pohybuje přes 36°C a jsou využívány k léčbě pohybového a neurologického ústrojí, včetně pooperačních rehabilitací. Velmi příznivé termální vody působí také na některé kožní nemoci - lupénka, ekzém. Termální lázně Velké Losiny tvoří komplex 4 budov - hlavní hotel Eliška, Sanatorium Šárka, lázeňská vila Gazárka a lázeňský dům Chaloupka. Součástí Termálních lázní je Wellness hotel Diana, který nabízí profesionální služby stejně jako ostatní hotely sítě ROYAL SPA.

**Lázeňská 323, tel.: +420 583 394 111, [www.lazne-losiny.cz](http://www.lazne-losiny.cz), [www.royalspa.cz](http://www.royalspa.cz), [www.diana-losiny.cz](http://www.diana-losiny.cz) / 50°1'58.418"N, 17°2'18.988"E**

### Termální park

Výstavba unikátního Termálního parku s celoročním provozem byla zahájena. Šest bazénů naplněných léčivou termální vodou nabídne lidem nejen příjemnou relaxaci, ale i úlevu unaveným svalům, kloubům či nemocné kůži. Nový Termální park bude otevřen v létě roku 2014.

## Vozičkářské okruhy ve Velkých Losinách

Trasa má dva okruhy – Špýcharský okruh je vhodný pro méně náročné a Ludvíkovský okruh pro náročné, případně vozičkáře s doprovodem. Oba okruhy začínají i končí v centru areálu lázní.

**[www.iclosiny.cz](http://www.iclosiny.cz)**

## Areál zdraví Velké Losiny

Nově vybudovaný areál zahrnuje víceúčelovou halu pro kulturu a sport, venkovní relaxační a sportovní zónu, restauraci, parkoviště a okrasný rybník. Nechybí atrakce pro děti jako lanová pyramida, dětský hrad s prolézačkami a houpačkami, horolezecká stěna, venkovní stůl pro stolní tenis, posilovací fitness prvky pro dospělé. Víceúčelová hala nabízí turistům i místním obyvatelům využití pro společenského či kulturní akce. Je zde vyznačena regulérní tenisová hrací plocha, hrací plocha pro volejbal, nohejbal a tři sektory pro badminton, samozřejmostí je půjčovna sportovního vybavení.

**[www.iclosiny.cz](http://www.iclosiny.cz)**

## Areál Kouty (2) -10% **TIP**

V areálu Kouty najdete Bike park s novými trasami různých délek a obtížností. Nejrychlejší šestisedačková lanovka v republice vás vyveze s kolem nebo bez něj až na Medvědí horu, kde začínají všechny trasy a cyklotrasy. Odsud lze také na koloběžce či na kolečkových bruslích absolvovat jízdu kolem horní nádrže přečerpávací elektrárny Dlouhé Stráně. Za prohlídku jistě stojí i interier této unikátní stavby. V areálu Kouty si můžete rovněž zahrát discgolf nebo si užívat Nordic Walking. Pro zájemce je připravena plocha pro zaparkování a pobyt karavanů.

**Kouty nad Desnou 30, Loučná nad Desnou, tel.: +420 585 283 282, +420 602 322 244, [www.kouty.cz](http://www.kouty.cz) / 50°6'1.208"N, 17°6'56.310"E**

## Přečerpávací vodní elektrárna Dlouhé Stráně (3) -10% **TIP**

Elektrárna má tři „nej“ – největší reverzní vodní turbínu v Evropě, elektrárnu s největším spádem v České republice a největší instalovaný výkon v ČR. V roce 2005 se zařadila mezi 7 největších divů ČR a k nejvýznamnějším českým památkám jako je například hrad Karlštejn, Pražský hrad nebo zámek Hluboká. Nedávno se stala také vítězem prvního ročníku ankety 7 divů Olomouckého kraje. **Informační centrum – prodejna Helia sport v Lyžařském areálu Kouty, Kouty nad Desnou 30 - výchozí bod prohlídek. tel.: +420 583 283 282, rezervace vstupenek pouze on-line na [www.dlouhe-strane.cz](http://www.dlouhe-strane.cz), [www.cez.cz](http://www.cez.cz) / 50°6'1.208"N, 17°6'56.310"E**



3



2



4

## Zámek se zámeckou zahradou Loučná nad Desnou (4)

Původně lovecký zámek s dochovanými renesančními klenbami je obklopen velkým parkem, který je na rozdíl od zámku přístupný veřejnosti.

**[www.loucna-nad-desnou.cz](http://www.loucna-nad-desnou.cz) / 50°4'8.739"N, 17°5'25.119"E**

## Sportovně-rekreační areál Kociánov

Areál představuje ideální prostor pro využití všech generací od dětí, přes mládež až po dospělé. Láká jak návštěvníky obce, tak i místní obyvatele. Najdete zde svět Vikingů, skatepark, minigolf, hřiště na malou kopanou, multifunkční objekt se zázemím pro dobrovolné hasiče a bistro či Tančírnu. V areálu se nachází Rybářská bašta, kde se můžete najíst a připravit vám zde i vlastní úlovky z tamiho rybníku Kocián se sportovním rybolovem.

**Loučná nad Desnou 3, tel.: +420 583 235 244, +420 604 101 348, [www.kocianloucna.cz](http://www.kocianloucna.cz) / 50°4'11.016"N, 17°5'32.169"E**

## Dřevěné kostelíky

### Žárová

Kostelík sv. Martina v Žárové je unikátní památkou rustikální renesanční architektury z let 1610 až 1611.

**tel.: +420 583 295 129, [www.iclosiny.cz](http://www.iclosiny.cz) / 50°3'14.776"N, 17°0'53.801"E**

### Maršíkov

Kostelík sv. archanděla Michaela v Maršíkově je dřevěnou roubenou sakrální stavbou původně luteránského kostela z roku 1609. Je dokladem pozdně renesanční rustikální architektury.

**tel.: +420 583 248 546, [www.iclosiny.cz](http://www.iclosiny.cz) / 50°2'10.173"N, 17°4'18.463"E**

### Klepáčov

Kaplička sv. Jana Nepomuckého v Klepáčově – roubená stavba se vstupním portálem a valbovou střechou. Je dokladem dřevěné architektury 17. století, která byla ovlivněna pozdně renesančním stylem.

**50°0'39.5"N, 17°8'42.78"E**





Červenohorské sedlo

### Turistická chata Švýcárna

Kouty nad Desnou 74, tel.: +420 554 779 018, +420 737 249 573, [www.svycarna.cz](http://www.svycarna.cz) / 50°6'6.003"N, 17°12'50.949"E

### Eco Park Jeseníky

Park se nachází na okraji lesa v těsné blízkosti hotelu Diana. Milovníci přírody mohou využít možnosti prohlídek obory a krmení lesní zvěře.

**Wellness hotel DIANA Velké Losiny, Žárovská 618, tel.: +420 583 248 050**  
[www.diana-losiny.cz](http://www.diana-losiny.cz) / **Prohlídky: PO-PÁ 9.00, 10.30 / 50°2'12.325"N, 17°0'58.989"E**

### Sportotel Kurzovní pod Pradědem

Masáže, moderně vybavené fitness centrum, finská, parní a infra sauna, whirlpool, solárium a hydromasážní vana.  
**Rejhotice 149E, Loučná nad Desnou Oblast Karlova Studánka**  
tel.: +420 554 779 003, +420 603 444 190  
[www.kurzovni.eu](http://www.kurzovni.eu) / 50°4'33.31"N, 17°13'30.2"E

### Vřesová Studánka (2)

[www.navstivtejeseniky.cz](http://www.navstivtejeseniky.cz) / 50°8'41.723"N, 17°7'57.170"E



## Červenohorské sedlo

Červenohorské sedlo je výchozím bodem turistických a cyklistických tras na okolní hřebeny a je i počátkem naučné stezky do nejstarší přírodní rezervace na Moravě Šerák-Keprník. Vlastní areál je vyhlášenou lyžařskou základnou, ve zdejším hotelu je k dispozici bazén, sauna, posilovna, stolní tenis či kulečnick.  
[www.navstivtejeseniky.cz](http://www.navstivtejeseniky.cz), [www.skiklub-su.cz/](http://www.skiklub-su.cz/) / 50°7'33.613"N, 17°9'5.604"E

## Praděd (1)

Praděd je nejvyšší horou Hrubého Jeseníku a také celé Moravy. Nachází se ve stejnojmenné národní přírodní rezervaci a svou přirozenou nadmořskou výškou 1492 m má nadstavenou ještě televizním vysílačem o dalších 146,5 m. Na věži se lze občerstvit v příjemné restauraci a z rozhledny se vám otevřou nádherné výhledy. V celé oblasti jsou desítky značených pěších i cykloturistických tras. Spojení z Hvězdy na Ovčárnu a zpět je zajištěno pravidelnou kyvadlovou dopravou.  
[www.navstivtejeseniky.cz](http://www.navstivtejeseniky.cz) / 50°4'57.547"N, 17°13'51.202"E

## Půjčovna koloběžek na Pradědu TIP

Návštěva nejvyšší hory Moravy Praděd již nemusí být pouze pěší záležitostí. Sjedte dolů na koloběžce. Čeká na vás sjezd 3,2 km malebným prostředním CHKO Jeseníky.

**Otevřeno: červen, září SO-NE, červenec, srpen denně**

## Rozhledna – televizní věž Praděd TIP

1492 m n. m., výška věže 146,5 m, nejvyšší vyhlídková plošina ve výšce 70 m, středem věže vede výtah.

tel.: +420 604 136 577 / **Otevřeno denně 9.00–18.00**

## Petrovy kameny

Petrovy kameny si lze prohlédnout jen z dálky, případně z okolní hlavní hřebenové trasy Jeseníků. Skály opředené mnoha legendami jsou totiž veřejnosti nepřístupné. Patří do Národní přírodní rezervace Praděd, kde se vyskytují vzácné rostliny a keře.

[www.navstivtejeseniky.cz](http://www.navstivtejeseniky.cz) / 50°4'4.516"N, 17°13'53.974"E

## Tip na výlet

### Naučná stezka Rysí skála

Stezka, opírající se o příběh zbloudilé rysice s mláďaty, která nalezne úkryt na vrcholu Medvědí hory, je turistům snadno dostupná od horní stanice lanové dráhy v areálu Kouty. Stezku, kterou vás provede skřítek Koutík, tvoří kromě vyhlídky na Medvědí hoře také dřevěné plastiky zvířat i lesních bytostí, chýše Praděda, doupě rysice a spousta interaktivních prvků, prolézaček a her pro děti.

### Naučná stezka Velké Losiny

Po celý rok můžete při nenáročném procházce objevovat krásy a zajímavosti obce a jejího okolí v podhůří Jeseníků. Stezka provede návštěvníky rozmanitou krajinou, naskytne úžasné výhledy na hřeben Jeseníků. Výchozí bod stezky se nachází u kostela sv. Jana Křtitele, odkud se můžete vydat 2 směry: po trase A, která vede směrem na místní část Bukovice nebo po trase B, která Vás dovede až do místní části Maršíkov. Na a stezkách o celkové délce 6,1 km, s maximálním převýšením 103 m, je 9 zastavení s informačními panely. Pro odpočinek a krásný výhled na krajinu a historické památky poslouží 6 turistických odpočívadel s lavičkami. Jedním z nejatraktivnějších zastavení této stezky je Vyhlídka pod kopcem Chlumeck, na jehož vrcholu je nově zrestaurovaný původní kamenný kříž. Na dvou zastaveních v Maršíkově jsou pro nejmenší turisty umístěny hrací prvky s houpačkami a skluzavkou.  
[www.iclosiny.cz](http://www.iclosiny.cz)



## Sport a rybaření

### Horské minikáry Kouty nad Desnou

Horské minikáry, letní lyžování, horské koloběžky.

tel.: +420 604 595 192,  
[www.skiarealkares.cz](http://www.skiarealkares.cz) / 50°5'42.378"N, 17°6'2.066"E

### Loučná nad Desnou – adrenalin – KMSPORT

Adrenalinové sporty, atrakce všeho druhu, společenské hry, kulturní programy pro děti a dospělé.  
**Kociánov 76, tel.: +420 604 608 489, [www.kmsport.cz](http://www.kmsport.cz)**

### Rudoltice u Sobotína–rybaření

tel.: +420 605 760 752,  
[www.sportrybolov.cz](http://www.sportrybolov.cz) / 50°0'42.124"N, 17°5'26.705"E

### Rybník Kocián

Možnost rybolovu.

**Loučná nad Desnou 3, tel.: +420 583 235 244, +420 604 101 348, [www.kocianloucna.cz](http://www.kocianloucna.cz) / 50°4'11.016"N, 17°5'32.169"E**

## Z koňského hřbetu

**Ranch M Vernířovice Vernířovice 175, Velké Losiny, tel.: +420 583 237 050, [www.ranch-m.cz](http://www.ranch-m.cz) / 50°1'56.179"N, 17°7'42.690"E**

## Pravidelné akce

**Velké Losiny**  
tel.: +420 583 248 248,  
[www.iclosiny.cz](http://www.iclosiny.cz)  
**Ruční papírna Velké Losiny**  
tel.: +420 583 248 433,  
[www.rucnipapirna.cz](http://www.rucnipapirna.cz)

### Březen Tradiční velikonoční pochod Maršíkovem

**Duben Velkolosinské pálení čarodějnic**, rej čarodějnic a čarodějů, zábava a atrakce pro děti i dospělé, výběrné jídlo a pití

**Květen Zpěvák**, celostátní finále dětských zpěváků lidových písní / **Rallye Rejvíz**, Kouty nad Desnou, Hotel Dlouhá Stráně, [www.rallye-rejviz.cz](http://www.rallye-rejviz.cz)

**Červen Maršíkovská pouť**, tradiční pouť, zábavné pouťové atrakce pro děti i dospělé / **Dětský den**, odpoledne plné her a zábavy / **Velkolosinské svatojánské slavnosti**, třídních slavností obce s kulturním a sportovním programem, řemeslné stánky, atrakce pro děti, šermíři, ...

**Červenec-srpen Losinské kulturní léto**, divadelní, hudební a filmový festival na nádvoří zámku / **Velkolosinský velkofilmový minifestival**, festival filmové tvorby nejen na zámku a v místním kině

**Srpen Papírna dětem** - Indiánské léto v papírně, hry s papírem – čerpání papíru, výroba obálek a pečeti, atrakce a soutěže pro děti / **Pekařovská pouť**, třídní kulturní program, mezinárodního setkání flašinetářů, ukázky lidových řemesel a historických krojů a slavnostní Mše svatá v nově obnovené pekařovské kapli. / **Rozloučení s prázdninami**, šermíři, loutkové divadlo, balíčky, Bílá paní, rukodělné stány, řemeslný jarmark,.....noční prohlídky zámku s baterkami, gulášek a další regionální produkty.

## Švagrov – středisko ekologické výchovy

Nově vybudované pobytové středisko vagonů u Vernířovic sloužící jako centrum vzdělávání, výchovy a osvěty v oblasti životního prostředí. V bezbariérovém objektu se nacházejí učebny, společenská místnost, art-dílna, pokoj pro ubytované, kuchyň a jídelna. Středisko má kapacitu 50 lůžek a během letních měsíců lze dále ubytovat až 40 lidí v chatkách, které jsou součástí areálu.

**Vernířovice 172, Velké Losiny, [www.svagrov.cz](http://www.svagrov.cz), tel.: +420 583 214 213, +420 606 758 410 / 50°2'58.967"N, 17°8'16.977"E**





Pohled na Priessnitzovy lázně



**Informační centrum Jesenicka**  
Palackého 2/1341  
+420 584 498 155  
+420 776 773 503  
ic@jesenicko.eu  
www.jesenik.org



**Lázeňské informační centrum Jeseník**  
Priessnitzova 111  
+420 584 491 470  
infocentrum@priessnitz.cz  
www.priessnitz.cz



**Obecní knihovna a informační centrum Běla pod Pradědem**  
Domašov 4  
+420 584 452 834  
mic@bela.cz  
www.bela.cz

**Informační centrum Lipová-lázně**  
Lipová-lázně 476  
+420 584 421 209  
muzeum@ic-lipova.cz  
www.ic-lipova.cz

Málokterá oblast vám dokáže nabídnout to co Jesenícko. Horská krajina plná přírodního bohatství, zeleně a čistého vzduchu vás uchvátí dalekými výhledy a osvěžujícími prameny, vybírat můžete z celé řady značených turistických i naučných stezek. Garantem oddechu jsou pak proslulé lázně pojmenované podle slavného rodáka a zakladatele moderní vodoléčby Vincence Priessnitze. Nahlédnout lze také do několika historických památek.

## Jeseník

Lázeňské město Jeseník leží v samém srdci hor, a proto je ideálním výchozím bodem k turistickým výletům. Můžete se vydat na skalní vyhlídku Čertovy kameny nebo se kochat pohledy po okolí z rozhledny Zlatý chlum. Cestou k ní se vám otevře krásný pohled na Jeseník z Křížového vrchu a ve stejnojmenném penzionu s restaurací se na další výstup dá i občerstvit. Město má téměř 800 let dlouhou, bohatou a zajímavou historii, kterou dokumentují například památkové objekty Vodní tvrz a Katovna, nechvalně známé čarodějnické procesy, zpracování drahých kovů a kamene nebo výroba textilu.

[www.jesenik.org](http://www.jesenik.org) / 50°13'45.736"N, 17°12'16.716"E

## Vlastivědné muzeum Jesenicka (5)

Mezi historickými památkami v Jeseníku zaujímá jedno z nejdůležitějších míst budova Vodní tvrze ze 13. století, dnes sídlo Vlastivědného muzea Jesenicka. Tato ukázka vyspělé středověké architektury láká na poutavé expozice věnované např. historii Jesenicka a ve zrekonstruovaných prostorách je k vidění expozice mapující čarodějnické procesy na Jesenicku v 17. století. Přináší nejen archivní dokumenty z procesů s čarodějnicemi a repliky mučících nástrojů, ale také tématicky zaměřený film promítaný na stěnu ze suché mlhy. Četní tuzemští i zahraniční návštěvníci a lázeňští pacienti neopomenou navštívit i expozici věnovanou lázeňství v rodném domě Vincence Priessnitze.


**Zámecké náměstí 120/1, Jeseník, [www.muzeum.jesenik.net](http://www.muzeum.jesenik.net), tel.: +420 584 411 633 / Otevřeno: červen, září–prosince ÚT–SO 9.00–17.00, červenec–srpen PO–NE 9.00–17.00 / 50°23'33.894"N, 17°0'20.468"E**

## Priessnitzovy léčebné lázně Jeseník (1, 3)

  -10 %, prodej

Lázněsemohou právem nazývat perlou jesenických hor. Využívají příznivé klimatické podmínky a sílu pramenů velmi kvalitní horské vody. Za svou existenci a pozdější proslulost vděčí Priessnitzovy léčebné lázně Vincenzi Priessnitzovi, místnímu lidovému léčiteli nazývanému „vodní lékař“. Založil první vodoléčebné centrum a hydroterapeutický institut na světě. Díky tomu se Jeseník proslavil jako „kolébka současné balneologie“. Lázně jsou tvořeny několika lázeňskými domy, součástí areálu je rodný dům Vincenze Priessnitze, ve kterém se nachází muzeum věnované životu zakladatele lázní a historii lázní. Po rozsáhlé rekonstrukci v roce 2010 lázně užívají nové, moderní provozy balneocentra v lázeňském domě Priessnitz. Příjemně působí propojení tradiční Priessnitzovy vodoléčby s moderními wellness a beauty aktivitami. Najdete zde bazén s protiproudem, vodopádem a vířivkou, saunový svět (aromasauna, finská a parní sauna, ochlazovací bazének, Priessnitzův chodníček, whirlpool), venkovní balneopark, posilovnu, tenisové kurty i minigolf a nově čepované konopné pivo.

**Priessnitzova 12/299, tel.: +420 584 491 111, [www.priessnitz.cz](http://www.priessnitz.cz) / 50°14'28.254"N, 17°11'22.457"E**

**Rodný dům Vincenze Priessnitze – muzeum (areál lázní) (4)  **TIP****  
**Lázně Jeseník 175, tel.: +420 584 411 633, [www.muzeum.jesenik.net](http://www.muzeum.jesenik.net) / Otevřeno: únor–červen, září–listopad ÚT–SO 14.00–17.00, červenec–srpen ÚT–NE 12.00–17.00**



**Půjčovna elektrokol**  
nám. Svobody 12, Jeseník,  
[www.jesenikytour.eu](http://www.jesenikytour.eu)  
tel.: +420 732 277 135/  
50°13'37.32"N, 17°12'24.93"E



## Kino pohoda Jeseník

Dittersdorfova 2, Jeseník, , tel.:  
+420 773 588 002, [www.mkzjes.cz](http://www.mkzjes.cz) /  
50°13'38.454"N, 17°12'26.261"E

## Hvězdárna Jeseník

Průchodní ulice, tel.: +420 584 401 262,  
+420 736 232 109,  
[www.duhajes.cz](http://www.duhajes.cz) / 50°13'42.180"N,  
17°12'24.157"E

## Ennea caffè & shop

Výstavy, kulturní akce, autorská čtení  
a koncerty.  
nám. Svobody 25, Jeseník,  
[www.facebook.com/ennea](http://www.facebook.com/ennea),  
tel.: +420 774 572 110 /  
50°13'36.657"N, 17°12'17.477"E

## Křížový vrch u Jeseníku

Vyhlička s kapličkou, 671 m n. m.  
**Za pilou 6, Jeseník, tel.:**  
**+420 584 402 063, [www.krizovyyvrch.cz](http://www.krizovyyvrch.cz) /**  
**50°13'33.528"N, 17°13'29.899"E**

## Jesenické koupaliště

Dukelská 436, tel.: , +420 584 450 432,  
[www.jesenicke-koupaliste.cz](http://www.jesenicke-koupaliste.cz) /  
Otevřeno: PO–NE 9.00–19.00 /  
50°13'28.960"N, 17°11'50.795"E

## Barbora Fitness Jeseník

Dukelská 15,  
[www.fitness-jesenik.webnode.cz](http://www.fitness-jesenik.webnode.cz),  
tel.: +420 584 412 374 /  
50°13'28.988"N, 17°11'50.612"E

## Minigolf bowling Jeseník

Sadová 908, tel.: +420 584 402 012 /  
Otevřeno: PO–NE 9.00–20.00 /  
50°13'38.583"N, 17°12'23.803"E

## Terénní minikáry na Smrtáku (2)

Husova 1224, Jeseník, tel.:  
+420 736 460 889, [www.nasmrtaku.cz](http://www.nasmrtaku.cz) /  
50°14'3.008"N, 17°12'56.167"E





## Rozhledna Zlatý chlum (1) TIP

Jednou z dominant města Jeseník je nedaleký vrchol Zlatý chlum 875 m n. m. s kamennou 26 metrů vysokou rozhlednou. Z věže je úchvatný výhled na Otuchovské jezero v Polsku. Jižní výhled zachycuje celé pásmo Hrubého Jeseníku od Pradědu až k Šeráku. Za příznivého počasí je západním směrem viditelná skupina Králického Sněžníku a severozápadním Rychlebské hory.  
**Raisova 2, tel.: +420 603 509 943, www.zlatychlum.cz / Otevřeno: duben–říjen PO–PÁ 10.00–18.00 / 50°14'16.969"N, 17°14'15.069"E**

## Jeskyň Na Pomezí 18–40 %

Jeskyně jsou největším jeskynním systémem v ČR vzniklým rozpouštěním mramoru. Svou větší částí patří mezi tzv. živé jeskyně, poněvadž se zde tvoří stále nové krápníky a formují se starší krápníkové útvary. Na více než půlkilometrové trase uvidíte několik domů. K typickým krasovým jevům patří tlakové obří hrnce, nátkové útvary, mohutné členité krápníky a tajemná jezírka. Parkovat můžete přímo před vchodem.  
**Lipová-lázně, tel.: +420 584 421 284, www.caves.cz / Otevírací doba: duben–červen, říjen ÚT–NE 9.00–16.00, červenec–srpen PO–NE 9.00–17.00, září ÚT–NE 9.00–17.00 / 50°14'45.452"N, 17°8'18.379"E**

## Lázně Dolní Lipová (5) 10 %, prodej

Byly založeny Johannem Schrothem v roce 1829 a v první polovině dvacátého století je po celé Evropě proslavila originální léčba poruchy metabolismu a obezity. V současné době jsou lázně uzavřeny.  
**Lázeňská 248, Lipová-lázně, tel.: +420 584 421 351, www.lazne.cz / 50°13'43.239"N, 17°8'48.687"E**

## Lesní bar Horní Lipová (2) TIP

Lesní bar se nachází podél cesty z Horní Lipové na Smrk, v údolí říčky Vápenné. Je to unikátní místo uprostřed lesa, kde se nápoje chladí v korytě plném ledové vody. Za pár korun se při toulkách jeseníckou přírodou můžete občerstvit kávou, čajem a cukrovinkami.  
**Horní Lipová 131, Lipová-lázně, tel.: +420 724 523 675, www.lesnibar.cz / 50°13'27.95"N, 17°3'23.278"E, 50°13'29.439"N, 17°2'42.963"E, 50°14'10.497"N, 17°3'48.938"E**

## Adrenalin Park Česká Ves (3) 10–30 %

Chcete-li se pobavit, vyzkoušejte si některou z atrakcí adrenalin parku. K dispozici je například obří houpačka, terénní čtyřkolky, paintball, lukostřelba, horolezecká stěna nebo jízda na koních. Vaše lezecké schopnosti prověří nepřehlédnutelná adrenalinová věž. Salta vpřed i vzad ve výšce tří metrů pak zvládnete s přehledem díky bungee trampolíně. Samozřejmě s jistěním.  
**Polská 9, Česká Ves, tel.: +420 731 543 237, www.adrenalin-park.cz / Otevřeno: červen PO–PÁ 10.00–16.00, SO–NE 10.00–17.00, červenec–srpen denně 10.00–19.00, září PO–PÁ po tel. domluvě, SO–NE 10.00–16.00, říjen–duben po tel. domluvě / 50°15'53.844"N, 17°14'25.977"E**

## Faunapark Lipová-lázně

Malá zahrada se soukromým chovem zvířat, přístupná pro návštěvníky všeho věku a zájmových skupin. Cílem společnosti je vytvořit co nejoptimálnější podmínky pro sblížení a kontakt člověka s přírodou. V plánu je dostavba několika ubytovacích rozšíření chovu o nové druhy nebo parkové úpravy spojené s opravou chodníků vyhovujících starším lidem a tělesně postiženým.  
**Horní Lipová 242, Lipová-lázně, tel.: +420 739 443 204, +420 603 236 160 www.faunapark-ops.cz / 50°13'28.020"N, 17°6'44.136"E**

## Muzeum Johanna Schrotha

free  
**Multifunkční středisko, Lipová-lázně 476, tel.: +420 584 421 209, www.ic-lipova.cz / Otevřeno: ÚT–PÁ 13.00–17.00 / 50°13'40.249"N, 17°7'50.884"E**

## Muzeum veteránů Česká Ves

**tel.: +420 737 310 155, www.veteranklub.cz / Otevírací doba: květen, září po tel. domluvě, červen–srpen PO–NE 10.00–17.00**

## Muzeum Slezského Semmeringu

**Železniční stanice Horní Lipová, Lipová-lázně 191, tel.: +420 972 745 627, www.lipova-lazne.cz / 50°13'29.111"N, 17°5'0.056"E**



## Tip na výlet

### Putování přes vrcholy Jeseníků

Cesta měří 72 km a začíná ve Velkých Losinách. Vede přes Maršíkov s dřevěným kostelem sv. Michaela a obec Sobotín až na sedlo Skřítek. Odtud vyrazíte na nejvyšší horu Jeseníků Praděd. Překrásné vyhlídky spatříte nejen zde, ale i na cestě k poutnímu místu Vřesová studánka. Přes Keprník a horu Šerák přijdete do lázeňského města Jeseník. Pouť pak pokračuje na Křížový vrch, rozhlednu Zlatý chlum a osadu Rejvíz do kostela Panny Marie Pomocné – Maria Hilf ve Zlatých Horách.

### Naučná stezka Stezka živé vody

Stezka dlouhá 6 km je zaměřena na vodu a její vlastnosti, obsahuje fotografie tzv. vodních krystalů z několika místních vzorků. Na trase se nalézají dvě lesní Priesnitzovy sprchy, množství pramenů z 19. století a 12 dřevěných soch přírodních pohádkových bytostí. Stezka je značena modrou sněhovou vložkou v bílém poli a její okruh začíná asi 1,5 km od zastávky vedle sanatoria Priesnitz (pěšky po červené a zelené turistické značce).

## Sport a relax

### Ranč Orel (4)

**Polská 9, Česká Ves, tel.: +420 607 116 291, www.ranc-orel.cz / 50°15'53.844"N, 17°14'25.977"E**

### Aqua Centrum Česká Ves

**Jánského 534, www.krytybazen.jesenicko.com, tel.: +420 584 428 186 / 50°15'25.898"N, 17°13'40.123"E**

### Relaxcentrum

#### Bělá pod Pradědem

Bowling, squash, sauna, volejbal, tenis, nohejbal, streetball badminton, kuželky, stolní hry, stolní tenis, stolní fotbal.  
**Domašov 385, Bělá pod Pradědem, www.bela.cz, tel.: +420 584 452 521 / 50°9'49.946"N, 17°11'41.041"E**

#### Penzion Běla

Wellness centrum – vířivka, infrasauna, vyhřívaná relaxační lehátka, zábavné sprchy, perličkové masáže nohou a Kneippovy masáže.  
**Domašov 66, Bělá pod Pradědem tel.: +420 584 420 000, +420 602 771 951, www.penzion-bela.cz / 50°10'4.037"N, 17°11'49.132"E**

#### Jízda se psím spřežením

Jízda se psím spřežením na terénní čtyřkolce nebo na koloběžce, Husky Tour – s Husky na túru po Jeseníkách.  
**Jesenická 127, Lipová-lázně, www.psisprezeni.com, tel.: +420 774 638 689 / 50°14'45.776"N, 17°23'31.646"E**

#### Rybník Bobrovník

Sportovní rybolov.  
**tel.: +420 775 249 153, http://crsmo-jesenik.cz / 50°13'27.825"N, 17°10'29.675"E**

#### Lanový park Bobrovník

15 překážek včetně 4 lanovek vhodných pro děti i dospělé.  
**tel.: +420 774 021 206, +420 733 377 931 www.lanovyparkbobrovnik.cz / 50°13'11.888"N 17°10'19.134"E**

#### Čertovy kameny

40 m vysoký skalní útvar je 100 m dlouhý, výstup na vrcholek je zajištěn řetězy. Na skále je 88 horolezeckých cest.  
**tel.: +420 584 428 183, www.certovykameny.cz / 50°14'38.760"N, 17°14'13.667"E**

## Pravidelné akce

Jeseník, www.mkzjes.cz  
**únor–květen** Klasika Viva (vždy jeden koncert měsíčně), www.klasikaviva.cz  
**duben** Divadelní Žatva, Divadlo Petra Bezruče / Májkování, Smetanovy sady / Mezinárodní Schubertova soutěž pro klavírní dua, areál Priesnitzových léčebných lázní, www.priesnitz.cz  
**květen** Májový muzikantský session / Zahájení lázeňské sezóny, Náměstí TGM a areál Priesnitzových léčebných lázní, www.priesnitz.cz  
**červen** Muzejní noc / Koncert pro Jeseníky / Motosraz Roxor Jeseník II. / Erotická show / Mezinárodní festival dechových hudeb, areál Priesnitzových léčebných lázní, www.priesnitz.cz /  
**červenec** Jesenícký nugget  
**červenec–srpen** Promenádní koncerty srpen Made in Euroregion, areál Astur / Jeseník se baví / Folklorní siesta, areál SVČ DUHA / Promenádní koncerty, areál Priesnitzových léčebných lázní, www.priesnitz.cz  
**září** Dny evropského dědictví / Svato-václavské setkání  
**září–prosinec** Klasika Viva (vždy jeden koncert měsíčně), www.klasikaviva.cz  
**říjen** Slovenské Dny / Týden Vincenze Priesnitz areál Priesnitzových léčebných lázní, www.priesnitz.cz

**Filipovice září** HOUBOBRANÍ na Popově boudě, www.houbobrani.cz

**Bělá pod Pradědem září** Jesenícké dožínky, Relaxcentrum v Domašově







Zábřeh



**Turistické informační centrum Zábřeh** prodej  
ČSA 1  
+420 583 411 653  
info@ic.zabreh.cz  
tourism.zabreh.cz

**Turistické informační centrum Štíty** prodej  
nám. Míru 55  
+420 583 440 109  
info@stity.cz  
www.stity.cz

Krajinu Zábřežska si zamilují všichni, kdo mají vztah k přírodě. Skýtá možnosti pěších i cyklistických výletů včetně poznávání zdejších lokalit z koňského sedla. Vydat se můžete na zříceninu hradu Brnička, do Acrobat Parku Aleše Valenty nebo zajděte do zábřežského muzea s expozicí zdejšího rodáka, dobrodruha a cestovatele Jana Eskymo Welzla.

## Zábřeh

Historickým centrem města vás provede Welzlova stezka. Její příznačné pojmenování je památkou na zdejšího nejznámějšího rodáka Jana Eskymo Welzla – polárníka, lovce, zlatokopa a cestovatele. Je mu věnována expozice v Muzeu Zábřeh, které najdete v domě Pod Podloubím. K dalším pamětihodnostem města patří kašna na náměstí, morový sloup, kostel sv. Bartoloměje s farním muzeem a stará radnice s Galerií Tunklův dvorec. Příznivci adrenalinu mohou vyzkoušet terénní čtyřkolky, k dispozici je také fitcentrum, solná jeskyně i plavecký areál. [tourism.zabreh.cz](http://tourism.zabreh.cz), 49°52'57.369"N, 16°52'20.017"E

## Zámek Skalička

Zámek z počátku 15. století se nachází na vyvýšenině zvedající se nad vlakovým nádražím. V sezóně probíhají na zámku pravidelné prohlídky, koncerty, besedy, výstavy a společenské akce. Přístupný je i zámecký park. **Skalička 15, Zábřeh, tel.: +420 583 411 288, [www.zamek-skalicka.cz](http://www.zamek-skalicka.cz) / Otevřeno: viz. webové stránky / 49°52'11"N 16°52'52.059"E**

## Rekreační areál Božeňov (2) -10%

V areálu je k dispozici lanové centrum s 12-ti překážkami ve výšce 12 metrů nad zemí ukončené 40 metrů dlouhou lanovkou, 10 metrů vysoká lezecká věž se 14-ti cestami, možnost lezení s instruktorem, půjčovna lezeckého vybavení, noční osvětlení. Lukostřelba, americké foukačky, skákací boty a bungee trampolína a půjčovna kol. Pro nejmenší děti hřiště se 14-ti hracími prvky včetně dřevěného prolézacího hradu nebo legendárních houpaček lodiček. Sportovní centrum nabízí: multifunkční hřiště s umělým povrchem a nočním osvětlením (tenis, volejbal, nohejbal, streetball, futsal), 2 beach volejbalové kurty, 3 antukové kurty, travnaté hřiště na mini kopanou, stolní tenis, badminton, pétanque. Půjčovna netradičního sportovního vybavení a her světa (interscross, kriket, diskogolf, nordic walking, in-line, speedbadminton). **Dolní Bušínov 146, Zábřeh, tel.: +420 583 411 299, [www.bozenov.cz](http://www.bozenov.cz) / Otevřeno: červen SO-NE 10.00-18.00, červenec, srpen PO-NE 10.00-18.00, po telefonické domluvě kdykoliv / 49°49'57.996"N, 16°49'34.515"E**

## Acrobat Park Štíty (3) **TIP**

Areál je největší svého druhu na světě, jeho spoluzakladatelem je olympijský vítěz v akrobatickém lyžování Aleš Valenta. Vyzkoušet si zde akrobatické skoky na lyžích a snowboardu do vody a skoky na dvou profi trampolínách může kdokoli. Součástí areálu je beachvolejbal, pétanque, dětské hřiště, půjčovna základní výbavy, ubytování, stravování, internetová kavárna či wellness zóna.

**U Parku 349, tel.: +420 583 440 117, +420 737 189 351, [www.acrobatpark.com](http://www.acrobatpark.com) / 49°57'41.596"N, 16°45'34.433"E**

## Muzeum Zábřeh (1) **TIP**

/ free, prodej  
Stálé expozice: Z historie města a okolí, Jan Eskymo Welz, Z pokladů zábřežského muzea  
**Žižkova 1, [www.muzeum-sumperk.cz](http://www.muzeum-sumperk.cz), tel.: +420 583 413 646 / Otevřeno: ÚT-NE 9.00-12.00, 12.30-17.00 / 49°52'59.747"N, 16°52'20.356"E**

## Farní muzeum Zábřeh

**Farní 10, Zábřeh, <http://irkfzabreh.rps.cz>, tel.: +420 583 414 531 / NE 8.00-8.30 (prohlídka na objednávku) / 49°52'56.468"N, 16°52'23.924"E**

## Galerie Tunklův dvorec

**Masarykovo náměstí 1, Zábřeh, tel.: +420 583 411 177, +420 583 412 022, (prohlídka na objednávku) / 49°52'57.227"N, 16°52'14.268"**

## Železniční skanzen (4)

Při procházce železničním skanzenem uvidíte návštěvníka, závory a další objekty se vztahem k železnici rozmístěné po celé délce stezky. Hlavní atrakcí je historická parní lokomotiva řady 317. **tourism.zabreh.cz, tel.: +420 583 411 653 / 49°51'56.772"N, 16°49'59.258"E**

## Sport a relax

**Terénní čtyřkolky Zábřeh Olomoucká 23 (neben der Shell-Tankstelle), Tel.: +420 602 730 212, [www.quad.estranky.cz](http://www.quad.estranky.cz)**

## Plavecký areál Zábřeh

Krytý plavecký bazén 25 x 15 m, whirlpool, venkovní bazén s tobogánem, brouzdaliště, minigolf, plážový volejbal, pétanque, badminton, dětský koutek. **Oborník 39, [www.zabreh-bazen.cz](http://www.zabreh-bazen.cz), tel.: +420 583 550 361 / 49°52'36.380"N, 16°52'2.697"E**

## Tenisový areál a hala Zábřeh

Šest antukových kurtů, hala se dvěma kurty s umělým povrchem, sauna, tělocvična, zrcadlový sál, sál na badminton. **Sokolská 13, tel.: +420 583 416 762, +420 724 081 012 / 49°52'60"N, 16°51'59"E**

## Solná jeskyně a wellness

**studio Zábřeh Křížkovského 2, tel.: +420 583 416 381, [www.talorm.cz](http://www.talorm.cz) / 49°52'42.459"N, 16°52'44.860"E**

## Fit Club Relax Zábřeh

Cardiofitness, fitness, squash, tělocvična s boxovacími pytli, solárium TURBO, ricochet, bar s výživovými doplňky. **Severovýchod 6, [www.fitclubrelax.cz](http://www.fitclubrelax.cz), tel.: +420 583 411 286 / 49°53'5.975"N, 16°52'50.104"E**



4

## Tip na výlet

### Zážitková stezka pro seniory a vnučata Dolní Bušínov

Stezka začíná v lanovém centru Adrenalin parku Božeňov a končí na 2 kilometru vzdálené horní božeňovské přehradě. Na deseti stanovištích nabídne návštěvníkům venkovní společenské hry společně se speciálními posilovacími stroji. Na každém stanovišti najdou návštěvníci potřebné informace, u her jejich historii a pravidla, u posilovacích strojů návody na základní cviky. Atrakce je určena pro všechny věkové kategorie – vnučata budou své babičky a dědy motivovat k protáhnutí se ve venkovní posilovně, seniři zase vyzvětlí svým potomkům tradiční české hry, jako jsou šachy nebo Člověče nezlob se, které si společně zahrají, ovšem v nadměrné velikosti.



3

## Pravidelné akce

**Zábřeh**  
duben Po stopách Eskymo Welzla, 16. ročník, dálkový turistický pochod, městský stadion, [www.kctzabreh.cz](http://www.kctzabreh.cz) / **Mistrovství ČR v mažoretkovém sportu**, tel.: +420 583 415 828  
květen **Velká cena Eskymo Welzla**, Masarykovo náměstí  
červen **Myslivecká a pivní slavnosti**, [www.kulturak.info](http://www.kulturak.info), tel.: +420 583 415 400 / **Žapůl Fest**, plavecký areál, hudební festival, [www.kulturak.info](http://www.kulturak.info), tel.: +420 583 415 400 / **"V Zábřeze na renko"**, mezinárodní dětský folklórní festival, tel.: +420 583 416 320  
červenec **Mezinárodní interpretační kurzy "Hudba ve městě J. E. Welzla"**, [www.zus-zabreh.cz](http://www.zus-zabreh.cz), tel.: +420 583 412 022 / **Welzlův kvadrilaton**, areál loděnice Zábřeh  
srpen **Varhanní maraTón**, kostel sv. Bartoloměje, tel.: +420 583 415 531 / **Welzlovo kolo**, Plavecký areál Zábřeh  
září **Zábřežský kulturní jarmark**, [www.kulturak.info](http://www.kulturak.info), tel.: +420 583 415 400

**Štíty**  
květen **Štítecký jarmark**, Štíty – náměstí, tel.: +420 583 440 109, [www.stity.cz](http://www.stity.cz)  
červen **Jump & Jib Kill**, největší letní závod v jízdě přes umělé překážky na snowboardu a na lyžích, live music, after party, Štíty – Acrobat Park, [www.acrobatpark.com](http://www.acrobatpark.com) / **Kelly's Rampušák**, tradiční závod silničních kol a MTB se startem a cílem na štíteckém náměstí, after party, [www.rampusak-stity.cz](http://www.rampusak-stity.cz) / **Setkání na pomezí Čech a Moravy ve Valteřích**, Štíty – Valteřice, tel.: 583 440 109, [www.stity.cz](http://www.stity.cz)  
červenec **Freestyle Czech Open**, závod Světového poháru v akrobatickém lyžování, Štíty – Acrobat Park, [www.acrobatpark.com](http://www.acrobatpark.com)  
srpen **Snowboard & Freeskis Contest** – největší letní závod svého druhu v Acrobat Parku Štíty, Štíty – Acrobat Park, [www.acrobatpark.com](http://www.acrobatpark.com) / **Štítecká pouť**, Štíty – náměstí a kulturní dům, [www.stity.cz](http://www.stity.cz)



1



2



# Staroměstsko, Hanušovicko a Králický Sněžník



Chata Paprsek



**Turistické informační centrum Staré Město**  
náměstí Osvobození 166  
+420 583 239 134  
tic.staremesto@tiscali.cz  
www.staremesto.info

**Turistické informační centrum Hanušovice**  
Hlavní 135  
+420 583 285 615  
ic@ichanusovice.cz  
www.ichanusovice.cz

**Turistické informační centrum Sněžník Dolní Morava**  
Dolní Morava 58  
+420 602 378 150  
www.dolnimorava.cz

Dominantou a nejvyšším vrcholem této lokality je Králický Sněžník. Cestou k němu se pravděpodobně trochu zadýcháte, ale vaše úsilí odmění okouzující panenská příroda a překrásný výhled do všech stran. Navíc si můžete udělat společný snímek s žulovou sochou sluněte, která je neoficiálním symbolem Králického Sněžníku. Máte-li však v plánu vydat se do Polska, naplánujte si výlet na Kladské sedlo.

## Staré Město pod Sněžníkem (1)

V České republice je osm obcí jménem Staré Město, ale jenom jediná z nich je obklopena věncem hor jako Staré Město pod Sněžníkem. V historickém centru spatříte radnici z počátku 17. století, barokní sousoší a kostel sv. Anny. Okolím města láká k turistickým vycházkám, náročným výstupům i cyklistickým výpravám. Díky místním jízdnárnám můžete absolvovat vyjíždky na koních nebo si dopřát jezdecký výcvik. Pozornost příznivců historie zajistí příláká Vojenské muzeum a systém pohraničního opevnění, který zde byl vybudován v letech 1937–1938.

[www.mu-staremesto.cz](http://www.mu-staremesto.cz) / 50°9'42.249"N, 16°56'50.428"E

## Vojenské muzeum Staré Město

Vojenské Muzeum najdete v areálu bývalých vojenských kasáren ve Starém Městě pod Sněžníkem. V současnosti jsou zde k vidění dvě expozice věnované historii československého stálého opevnění z let 1935 až 1938 a československé armády. **Kasárna-budova č. 11, Staré Město pod Sněžníkem, [www.opevneni-stm.cz](http://www.opevneni-stm.cz), tel.: +420 732 530 774 / Otevřeno: květen – říjen SO 9.00–17.00, NE 9.00–15.00 (přestávka 12.00–13.00) / 50°9'14.287"N, 16°57'3.569"E**

## Systém pohraničního opevnění TIP

Připomínkou roku 1938 jsou pozůstatky pohraničního opevnění. Jednou z mnoha pevností, která zůstala nedokončena je i dvoukřídlový objekt S-34 „SVAH“ a pěchotní srub S-33. K pevnostem se dostanete z náměstí ve Starém Městě pod Sněžníkem směrem na Brannou. Po 200 m se dáte u křížku doleva, po dalších 2 km po louce půjdete starou bunkrovou cestou do kopce. **Hanušovická 351, Staré Město pod Sněžníkem, tel.: +420 732 530 774, +420 605 567 548, [www.opevneni-stm.cz](http://www.opevneni-stm.cz) / 50°9'15.061"N, 16°56'56.041"E**



## Pivovarské muzeum, Pivovar Holba TIP

### Hanušovice (2) /

Při návštěvě Hanušovicka nelze neochutnat místní pivo. Pivovar ho vyrábí podle původních receptur od roku 1874. Můžete zavítat také do Pivovarského muzea, které zajímavě mapuje vývoj pivovarnictví na Hanušovicku. Expozici zajímavě „oživují“ voskové figuríny sládků i štamgasta v životní velikosti.

**Pivovarská 265, [www.pivovarskemuzeum.cz](http://www.pivovarskemuzeum.cz), tel.: +420 583 284 699 / Otevřeno: PO–PÁ 10.00–16.00, SO 10.00–15.00 / 50°4'13"N, 16°55'41"E**

## Králický Sněžník

Národní přírodní rezervace Králický Sněžník byla vyhlášena v roce 1990 na ploše 1694,67 ha. Z vrcholu Králického Sněžníku je krásný výhled na Hrubý Jeseník, Orlické hory, Krkonoše a polské Soví hory. Pod vrcholem pramení největší moravská řeka Morava. K vidění je také torzo kdysi slavné Lichtensteinovy chaty a opodál neoficiální symbol Králického Sněžníku – socha sluněte.

[www.staremesto.info](http://www.staremesto.info), tel.: +420 583 239 134 / 50°12'26.523"N, 16°50'49.868"E

### Areál Kraličák

Kopce okolo Kraličáku jsou proťány desítkami kilometrů turistických stezek a cyklistických cest, stávající běžkařské trasy jsou upravovány a udržovány pro vyznavače MTB a nordic walkingu i pro pěší turisty.

**tel.: +420 603 150 184, [www.skikralicak.cz](http://www.skikralicak.cz) / Hynčice p. S. 50°9'34"N, 16°54'3"E / Stříbrnice 50°10'38"N, 16°54'29"E**

### Sportovní areál Staré Město

**p. Sn. Sportovní ul., tel.: +420 601 353 342, [www.staremesto.info](http://www.staremesto.info) / 50°10'0.346"N, 16°56'34.769"E**

### Půjčovna koloběžek Hanušovice

**Potůčnick 449, Hanušovice, tel.: +420 583 231 025, [www.kolobka.cz](http://www.kolobka.cz) / Otevřeno: PO–SO 8.00–14.00 / 50°4'41.211"N, 16°57'32.833"E**

### Relax & sport resort Dolní Morava

Oblast je zázémím pro letní i zimní sporty. Kromě dvou čtyřsedačkových lanovek zde najdete lanový park, bobovou dráhu, dobrodružnou věž s horolezeckou stěnou a adrenalinovými atrakcemi. Součástí areálu je Wellness hotel Vista\*\*\*\*.

**Dolní Morava, tel.: +420 602 378 150, [www.dolnimorava.cz](http://www.dolnimorava.cz) / 50°9'14.194"N, 16°48'45.831"E**

### Horská chata Paprsek

**Velké Vrbo 27, Staré Město tel.: +420 583 294 100, [www.paprsek.net](http://www.paprsek.net) / 50°12'35.902"N, 16°59'25.073"E**

### Rekreační středisko a Aktivit park KRUPÁ

Vyhříváný bazén, fotbalové hřiště, discgolf, venkovní přírodní tábořiště a interaktivní učebna s data projektorem, zdarma dětská trampolína, nízký lanový park, horolezecká stěna, lanovka, Big swing, Bungee trampolína, Bungeerunning, lukostřelba, paintball a skákací boty.

**Kladská 50, Staré Město p. Sn., [www.rskrupa.cz](http://www.rskrupa.cz), [www.taborymamut.cz](http://www.taborymamut.cz) / Otevřeno: červen–září 8.00–18.00 / 50°9'59.339"N, 16°56'43.266"E**

## Z koňského hřbetu

**Jízdárna Černý kůň Chrastice 40, Staré Město pod Sn., tel.: +420 731 024 341, +420 734 470 466, [www.cerny-kun.eu](http://www.cerny-kun.eu) / 50°9'58.104"N, 16°56'32.321"E**  
**MARWIN Hynčice nad Moravou Hynčice nad Moravou 49, Hanušovice, tel.: +420 583 231 330, [www.marwin-pretoria.cz](http://www.marwin-pretoria.cz)**  
**Hřebčín Chrastice Chrastická 138, Staré Město, tel.: +420 608 860 467, [www.chrastice.cz](http://www.chrastice.cz) / 50°9'25.69"N, 16°56'42.11"E**

## Tip na výlet

### Na Nový hrad

Z Hanušovic se můžete vypravit na zřezninu Nového hradu, čeká vás nenáročná bezproblémová trasa o délce 12,5 km. Z hradu se zachovaly zbytky válcové věže, pozůstatky několika hradních bran, věží a opevnění. Po prohlídce budete pokračovat směrem na Lužnou, Pod Smrkem a Kopřivnou zpět do Hanušovic.



## Pravidelné akce

**Staré Město pod Sněžníkem [www.staremesto.info](http://www.staremesto.info), tel.: +420 583 239 267, +420 725 502 753**  
**červen Přejezd Kladského sedla na kolo-běžkách**, hraniční přechod Kladské sedlo u Starého Města pod Sněžníkem  
**červenec Anenská pouť** – jarmark řemesel, bohatý kulturní program a slavnostní mše / **BIOSLAVNOSTI** – biojarmark, ochutnávky biopotravin, exkurze na ekofarmy, bohatý program pro děti i dospělé, [www.bioslavnosti.cz](http://www.bioslavnosti.cz), [www.probio.cz](http://www.probio.cz), srpen **Volejbalový turnaj „O KUNČICKÝ KASTROL“** (Kunčice), tel.: +420 605 842 123  
**září Mezinárodní výstup na Králický Sněžník a Pochoď k Prameni Moravy**, [www.nakralickysneznik.cz](http://www.nakralickysneznik.cz) / **Tenisový turnaj „O pohár starostky Starého města“ a „O slona Králického Sněžníku“**, tel.: +420 723 182 795, Facebook Tenisový klub Staré Město

**Areál Kraličák, [www.skikralicak.cz](http://www.skikralicak.cz)**  
**červen MTB závody** – Šumperský pohár horských kol – XC (crosscountry)  
**srpen Hynčický coursing / MTB závod horských kol** – sprint / Hynčický MTB maraton – závod horských kol v rámci Šumperského poháru

**Hanušovice**  
**květen Pivovarská čtvrtka**, [www.holba.cz](http://www.holba.cz), [www.pivovarskactvrtka.cz](http://www.pivovarskactvrtka.cz)  
**červen Pivovarská padesaátka** (cyklistický závod), [www.kolobka.cz](http://www.kolobka.cz)  
**červenec Rychtářské dřevosochání**, [www.abakuk.cz](http://www.abakuk.cz), tel.: +420 607 947 069  
**červenec Festival Zlaté ruce**, [www.podsvinhorou.cz](http://www.podsvinhorou.cz)  
**srpen Pekařovská pouť**, [www.jindrichovsu.cz](http://www.jindrichovsu.cz)  
**září Pivovarské slavnosti**, exkurze do pivovaru, hudební a zábavný program, [www.holba.cz](http://www.holba.cz)



# Ramzovské sedlo



Chata Jiřího na Šeráku



**Informační servis na Ramzově**  
(Ramzová – parkoviště u silnice)  
+420 739 386 555,  
www.jesenicko.eu  
červenec–srpen denně  
9.00–12.00, 12.30–18.00

Ramzovské sedlo v sobě snoubí romantické procházky zdravou přírodou, hřebenové túry, jedinečné výhledy, jízdu sedačkovou lanovkou a náročné výšlapy na kole. Výzvou pro ty, co mají rádi adrenalin, bude určité bobová dráha. Klid a relaxaci si pak můžete dopřát v Relax centru Kolštejn v Branné. Mezi výhody Ramzovského sedla patří vlaková dostupnost – v Ramzově je totiž nejvýše položená rychlíková zastávka v republice.

## Šerák-Keprník (1) TIP

Národní přírodní rezervace Šerák – Keprník patří mezi nejstarší rezervace na Moravě. Nabízí nejen unikátní výhledy do kraje, ale také cenné byliny, dřeviny a několik poměrně rozsáhlých vrchovištních rašelinišť. Na Šerák můžete vyjít po svých nebo vyjet lanovkou s přestupem na Čerňavě. Spatříte celý masiv Králického Sněžníku, vrcholy Jeseníků i Rychlebské hory. Oblast kříží nejrušnější turistické trasy, stezka S Koprníčkem na výlet keprnickými horami je přizpůsobena malým turistům.

[www.jeseniky-tourism.cz](http://www.jeseniky-tourism.cz), [www.jeseniky.ochranaprirody.cz](http://www.jeseniky.ochranaprirody.cz) /  
50°11'11.821"N, 17°6'23.831"E

## Sedačkovou lanovkou na Šerák (2)

Lanová dráha v Ramzově je výchozím dopravním prostředkem na severní hřeben Jeseníků, a to v zimní i letní sezoně. Spodní úsek Ramzová – Čerňava měří 1459 m a je čtyřsedačkový, horní úsek mezi Čerňavou a Šerákem o délce 1810 m je dvousedačkový. Lanovkou se dostanete na horu Šerák, odkud lze pokračovat pěšky nebo v zimě na běžkách po hlavní hřebenové magistrále Jeseníků přes Keprník, Vřesovou studánku, Červenohorské sedlo, chatu Švýcárnu, Praděd, Ovcárnu, Vysokou holi, Kamzíčnik, Ztracené kameny a Jelení studánku až na sedlo Skřítek. Ušetří vám čas a síly při překonání převýšení více než 600 metrů z Ramzovského sedla na hlavní hřeben. Pod vrcholem Šeráku najdete zázemí na horské Jiřího chatě.

**Ramzová 339, Ostružná, tel.: +4520 583 230 070, +420 583 230 077, www.bonera.cz / 50°11'29.063"N, 17°4'8.834"E**

## Branná – Kolštejn (4)

Na skalním ostrohu ční zbytky kolštejnského hradu, který střežil původní cestu z Moravy do Slezska. U této zříceniny gotického hradu naleznete nádherné výhledy do okolí. Od severu je hrad zakryt renesančním zámekem V posledních letech se na nádvoří hradu konají různé kulturní akce. Prohlídka zámku a hradu zahrnuje renesanční zámecké budovy dolního a středního hradu a zříceninu gotického horního hradu. Noční prohlídky se provádí za tmy při svitu loučů po domluvě s kastelánem zámku.  
**tel.: +420 777 106 138, www.obecbranna.cz / Otevírací doba: duben–červen, září–říjen SO–NE 9.00–17.00, červenec–srpen ÚT–NE 9.00–17.00 (12.00–12.45 pol. pauza). Na objednávku i mimo otevírací dobu, noční prohlídky s loučemi. / 50°9'1.24"N, 17°0'43.261"E**

## Relax centrum Kolštejn (3) TIP

Relaxační centrum je kouzelným místem pro wellness víkend a pobyt v Jeseníkách. K dispozici vám bude 6 saun, parní lázeň, solná a bylinná terapie, koupele, masáže, tropický déšť či bylinná kád' Fitodar. V říjnu 2012 byl otevřen nový malý pivovar a pivní lázně.

**Branná 60, tel.: +420 583 286 421, www.relaxkolstejn.cz / Otevřeno: PO–ČT 10.00–22.00, PÁ a SO 10.00–23.00, NE 10.00–21.00 / 50°9'8.48"N, 17°0'36.86"E**



4

## Kaple sv. Rocha Ramzová

Novogotická kaple postavená roku 1897.  
[www.navstivtejeseniky.cz](http://www.navstivtejeseniky.cz) /  
50°11'46.136"N, 17°3'51.968"E

## Penzion U sv. Rocha Ramzová

Wellness centrum se saunou a whirlpoolom.  
**Ramzová 308, Ostružná, tel.: +420 725 439 820, www.ramzova.info / Služby nutno objednat 1 den dopředu. / 50°11'45.867"N, 17°3'49.615"E**



5



6

## Tip na výlet

### Naučná stezka Pouť dědictví ducha i kultury

Trasa začíná ve Velkých Losinách, kde stojí nejstarší funkční manufaktura ručního papíru v Evropě a termální lázně. Modrá značka vás přivede do Žárové s dřevěným kostelíkem sv. Martina. Stezka pak pokračuje do Pekařova a odsud po zelené značce na skalnatou vyhlídku Tři kameny. Po modrém značení přijdete do Branné, již vévodí hrad Kolštejn. Odsud pouť pokračuje do Ramzové, Petříkova a Starého Města až na vrchol Králického Sněžníku. Překročte česko-polskou hranici a červená značka vás přivede do polského poutního místa u Miedzygorze.



3

## Muzeum předválečného čs. opevnění Branná (5)

Objekt lehkého opevnění se nachází u samoty Splav, je přístupný po turistické a cykloturistické trase z Branné směr Ostružná, případně po naučné stezce Pasák. K vidění částečně vybavený „řopík“, možnost návštěvy objektu těžkého opevnění StM–S52.  
**tel.: +420 724 955 891, www.kvhol.wz.cz / Návštěva možná po tel. dohodě.**

## Letní bobová dráha KASTE Petříkov (6)

1 jízda free/další -10%  
Atraktivní letní bobová dráha doplněná o lukostřelbu.

**Ostružná–Petříkov 82, tel.: +420 583 230 098, www.kaste.cz / Provoz dráhy: květen, říjen PÁ–NE 10.00–18.00, červen–srpen denně 10.00–18.00 / 50°12'5.659"N, 17°2'42.584"E**

## Horské minikáry Haltmar – Ramzová

**Ramzová 36, Ostružná, tel.: +420 603 485 619, www.haltmar.cz / 50°11'28.861"N, 17°3'53.770"E**

## Tenisové kurty Ramzová

**Ramzová, Branná, tel.: +420 583 230 078, www.ramzova.cz / 50°11'36.262"N, 17°3'47.257"E**

## Travní minikáry Františkov

**Františkov 124, Jindřichov, tel.: +420 777 639 629, www.x-park.cz / Letní provoz: PÁ 15.00–20.00, SO 11.00–20.00, NE 11.00–15.00 / 50°7'59.889"N, 17°0'50.359"E**

## Pravidelné akce

**Branná září Kolštejnský okruh** o Cenu Paruse, závod motocyklů a sidecarů,  
tel.: +420 583 230 189,  
[www.kolstejnskyokruh.org](http://www.kolstejnskyokruh.org)





Rejvíz



## Městské informační centrum Zlaté Hory

Bezručova 144  prodej  
+420 584 425 397  
mic@zlatehory.cz  
www.zlatehory.cz

## Místní knihovna a informační centrum Mikulovice

Hlavní 214  
+420 584 429 381  
knihovna@mikulovice.cz  
www.mikulovice.cz

## Informační centrum Velké Kuněčice

Velké Kuněčice 146  
tel.: +420 584 432 095  
www.velkekunetice.cz



Zlatohorsko v sobě ukrývá kouzlo panenské přírody i tajemství středověkých štol a čarodějnických procesů. Za dobrodružstvím zlatokopů se vydejte do Zlatorudných mlýnů na říčce Olešnici, projděte se naučnou stezkou k Velkému mechovému jezírku nebo si vyšlápněte k rozhledně na Biskupské kupě. Až už se rozhodnete pro cokoliv, Zlatohorsko vám zkrátka učaruje.

## Městská památková zóna Zlaté Hory (1)

Pýchou města je řada historických památek v podobě renesančních a barokních domů a církevních staveb. Obdivovat můžete farní kostel Nanebevzetí P. Marie, špitální kostel sv. Kříže, kapli sv. Rocha, zříceniny hradů Edelštejna, Leuchtenštejna a Kobrštejna. Městské muzeum vás seznámí s historií těžby zlata a dozvíte se také jak vypadala hornická štola.

[www.zlatehory.cz](http://www.zlatehory.cz) / 50°15'49.676"N, 17°23'45.663"E

## Zlatorudné mlýny – skanzen

Při cestě ze Zlatých Hor do Ondřejovic leží malebné Údolí ztracených štol. Vede jím naučná stezka k replikám středověkých hornických mlýnů. Kdysi se tu v říčce Olešnici těžilo zlato. Dnes si tu můžete tento drahý kov narýžovat i vy a s průvodcem si mlýny prohlédnout. Součástí Hornického skanzenu je také replika hornických srubů.

50°15'39.998"N, 17°23'50.999"E

Hornický skanzen  free

Údolí ztracených štol, Zlaté Hory-Ondřejovice, tel.: +420 721 930 684, +420 584 425 397, [www.zlatehory.cz](http://www.zlatehory.cz) / Otevírací doba: květen–srpen PO–NE 10.00–17.00, září–říjen ÚT–NE 10.00–16.00

## Jeskyňě Na Špičáku (2) -25–50 %

Jeskyňě prostupuje vrchem Velký Špičák a je nejstarší písemně doloženou jeskyňou ve střední Evropě. První písemná zmínka pochází z roku 1430. Najdeme zde labyrint chodeb, puklin či síní. Celková délka všech dosud známých chodeb činí 410 metrů s výškovým rozpětím přes 10 metrů, návštěvní okruh je bezbariérový a měří 220 metrů, prohlídka trvá 30 minut.

tel.: +420 584 423 129, +420 602 295 562, [www.caves.cz](http://www.caves.cz) / Otevírací doba: duben–červen, září–říjen ÚT–NE 9.00–16.00, červenec–srpen PO–NE 9.00–17.00 / 50°17'0.539"N, 17°14'58.998"E

## Rozhledna na Biskupské kupě (3) -50 %

Biskupská kupa je nejstarší kamenná rozhledna v Jeseníkách, vysoká 18 metrů. Nabízí nádherný výhled na celou oblast Zlatohorska, Vrbenska a Jesenícka. Při dobré viditelnosti lze z věže dohlédnout do polské Wroclavi či spatřit nejvyšší vrcholky Vysokých Tater. V roce 1896 tady byla zřízena první poštovna na území Moravy. Od roku 2006 je obnovena a přímo od rozhledny je možno posílat obyčejné listovní zásilky vnitrostátní i zahraniční. Rozhledna se nachází v hraničním pásmu, průkazy totožnosti mějte při sobě.

tel.: +420 603 342 011, [www.rozhlednabiskupskakupa.cz](http://www.rozhlednabiskupskakupa.cz) / Otevírací doba: květen–říjen PO–NE 9.00–18.00, za příznivého počasí od východu slunce do západu slunce. Návštěvy mimo uvedené termíny na tel. / 50°15'24.459"N, 17°25'43.217"E

## Poutní místo Panny Marie Pomocné (4)

Kostel Panny Marie Pomocné – Maria Hilf je poutním místem opředeným pověstí o mariánském obrázku se zázračnou léčivou silou. Jeho historie sahá až do švédských dob, každým rokem se sem sjíždějí zástupy poutníků.

tel.: +420 584 425 916, [www.mariahilf.hyperlink.cz](http://www.mariahilf.hyperlink.cz) / 50°13'30.769"N, 17°23'41.268"E

## Rejvíz free

Rejvíz je malebnou obcí Jeseníků se stejnojmenným penzionem, v němž usednete na vyřezávané židle s portréty rejvízských usedlíků. Odsud se můžete vypravit k Velkému mechovému jezírku. Dostanete se k němu po dřevěném chodníku chránícím tuto národní přírodní rezervaci před poškozením. Jedná se o největší rašeliniště na Moravě, které vzniklo v době poledové před 6–7 tisíci lety.

tel.: +420 606 418 460, [www.zlatehory.cz](http://www.zlatehory.cz), [www.rejviz.info](http://www.rejviz.info) / Provozní doba: květen–listopad 8.00–18.00 / 50°13'33.039"N, 17°17'19.172"E



4



2



3

## Městské muzeum Zlaté Hory

 free  
nám. Svobody 94, [www.zlatehory.cz](http://www.zlatehory.cz), tel.: +420 584 425 329. květen–červen, září–říjen ÚT–PÁ 9.00–12.00, 13.00–16.00, SO 9.00–13.00, červenec–srpen PO–PÁ 9.00–12.00, 13.00–17.00, SO–NE 10.00–16.00 / 50°15'46.311"N, 17°23'45.963"E

Tkalcovská expozice Rejvíz Rejvíz 12, tel.: +420 603 249 551, [www.kpzh.cz](http://www.kpzh.cz) / 50°13'42.427"N, 17°18'34.474"E





Zlarorudné mlýny

### Sanatorium Edel

Prohlídka podzemní štoly s průvodcem, speleoterapie (sanatorium dostupné autem, zhruba 3 km od Zlatých Hor).  
**Lázeňská 491, Zlaté Hory,**  
**tel.: +420 584 425 327,**  
**www.speleoterapie.cz /**  
**prohlídky po domluvě /**  
**50°15'7.715"N, 17°23'27.088"E**



### Aeroclub Jeseník

Letiště Mikulovice.  
**Hradec-Nová Ves,**  
**tel.: +420 584 423 090,**  
**www.aeroclubjesenik.cz /**  
**50°17'54.910"N, 17°17'18.035"E**

### Skiareál Příčná

Nová čtyřsedačková lanovka nejen pro zimní ale i letní využití.  
**Zlaté Hory 828, tel.:**  
**+420 725 301 784, www.skicipricna.cz /**  
**50°14'46.391"N, 17°23'28.546"E**

### Multifunkční volnočasové centrum – kino

**Bezručova 142, Zlaté Hory, tel.: +420**  
**725 964 162, www.zlatehory.cz /**  
**50°15'49.083"N, 17°23'41.993"E**

## Pravidelné akce

**Zlaté Hory, www.zlatehory.cz**  
duben **Pálení čarodějnic** – zahájení turistické sezóny na Zlatohorsku  
květen **Diecézní pouť rodin** – P. M. Pomocná / **Diecézní pouť kněží** / **Odemykání mechového jezírka** Rejvíz – tradiční zahájení turistické sezony  
červen **Benefiční koncert** na P. M. Pomocné  
červenec **Lesní slavnost Drakov / ZLATÉ DNY**  
srpen **Noční pohárová soutěž o putovní pohár starosty a místostarosty města** – hasiči / **Hlavní pouť** – P. M. Pomocná / **Zlatá hoblina** – řezbářský plenér / **Rýžování zlata o putovní zlatou pánev / Pouť tří národů** – P. M. Pomocná

**Mikulovice, www.mikulovice.cz**  
duben **Slet čarodějnic** – restaurace U Jelena  
květen **Mikulovický škrpál** – DS Kantoří / **Kácení máje**, SDH Mikulovice / **Hasičská soutěž** – SDH Široký Brod / **Mezinárodní orientační závod v běhu** – Muna  
červen **Dětský den** – SRPDŠ při ZŠ Mikulovice  
červenec **Hasičská soutěž o „Pohár o starosty obce“** – SDH Mikulovice

**Ondřejovice**  
květen **Putování za krásami Zlatohorska**, hasičská klubovna  
červen **Turistická vzpomínka** – bohoslužba za zemřelé kamarády, u kostela

**Široký Brod**  
květen **Hasičská soutěž**



## Javornicko a Žulovsko



Zámek Jánkův vrch



**Městské informační centrum Javorník**  
Nádražní 160  
+420 584 440 688  
info@mksjavornik.cz  
www.mestojavornik.cz  
www.kulturnidumjavornik.cz



Javornicko a Žulovsko se rozprostírá v jednom z nejkrásnějších pohoří s hlubokými údolími, v Rychlebských horách. Jejich neporušená příroda je prokáná řadou turistických a cyklistických tras. Za vidění stojí unikátní lékárna ve Vidnavě nebo expozice v Kamenickém muzeu v Žulově. Nezapomeňte navštívit zámek Jánkův vrch v Javorníku s největší sbírkou dýmek a kuřáckých potřeb v republice.

**Informační centrum Vidnava**  
Radniční ulice 84  
+420 588 517 237  
infocentrum@vidnava.cz  
www.vidnava.cz

**Informační centrum Žulová**  
Kostelní 1,  
+420 584 437 151  
mkzulova@jes.cz  
www.zulovsko.cz

**Informační centrum Rychlebských stezek**  
Černá Voda 51  
+420 739 710 494  
eva.tydli@rychlebskestezky.cz  
Provoz: květen – říjen denně (Nabízí i možnost zapůjčení celoodpružených kol.)  
www.rychlebskestezky.cz

## Javorník

Pokud vás zajímá historie Javorníku, zajděte do Městského muzea. Dozvíte se například, že vídeňský rodák a představitel hudebního klasicismu Karl Ditters v Dittersdorfu strávil v Javorníku 29 let svého života. Na jeho počest se ve městě pravidelně koná mezinárodní hudební festival.  
**www.mestojavornik.cz / 50°23'28.185"N, 17°0'8.790"E**

## Zámek Jánkův vrch Javorník **TIP**

Zámek Jánkův vrch je dominantou města Javorník. Pochlubit se může největší sbírkou dýmek a kuřáckých potřeb v republice, která představuje okolo 1200 exponátů. Zámek byl sídlem vratislavských biskupů a najdete zde dochované plynové osvětlení interiérů i nádvoří.  
**Zámek 60, tel.: +420 584 440 286, www.janskyvrch.cz / Otevírací doba:**  
**duben, říjen SO, NE, svátky 9.00–15.00, květen–srpen ÚT–NE 9.00–16.00,**  
**září ÚT–NE 9.00–15.00 / 50°23'23.394"N, 17°0'1.193"E**

## Rozhledna Borůvková hora **TIP**

Nádherný rozhled vám zprostředkuje 24 metrů vysoká rozhledna Borůvková hora. Spatříte Otmuchovské a Nyské jezero, Šerák, Praděd, Smrk a Králický Sněžník. Rozhledna je součástí pěších, cyklistických i lyžařských turistických tras, dostanete se k ní od Javorníku, Travné, Bílé Vody i z Polska. Je zpravidla celoročně otevřena s volným vstupem.  
**tel.: +420 731 551 020, www.boruvkovahora.websnadno.cz /**  
**50°23'25.175"N, 16°54'8.043"E**

## Tip na výlet

### Naučná stezka Rejvíz

Naučná stezka vás provede národní přírodní rezervací Rejvíz od stejnojmenné obce až k Velkému mechovému jezírku, které je největším moravským vrchovištím rašelinářským. Po haťovém chodníku se dostanete do dávné doby ledové, ze které nám zde ledovec zanechal některé živočišné a rostlinné druhy. Trasa měří 3 km a je vhodná pro rodiny s dětmi.

### Naučná stezka lapků z Drakova

Naučná stezka vás provede Údolím lapků z Drakova od Rejvízu podél Černé Opavy až do Drakova. Měří 12 km a je vhodná pro rodiny s dětmi, včetně těch v kočárku. Příjemná procházka vás prostřednictvím informačních panelů seznámí s historií a přírodou území, kudy vedla stará kupecká cesta.

### Edelštejn

Výlet si můžete udělat ke zřícenině hradu Edelštejn, dostanete se k němu buď novou čtyřsedačkovou lanovou dráhou z rekreačního areálu Bohema anebo z téhož místa pěšky po modré turistické značce.





1



2

## Račí údolí

Malebné údolí Račího potoka bylo vyhlášeno rezervací roku 1998 s posláním ochrany lesních porostů pralesovitého charakteru. Chráněná plocha zahrnuje území na obou stranách Račího potoka včetně lokalit Čertovy kazatelny a Pustý zámek. Součástí údolí je také Tančírna – budova někdejší restaurace se sálem postavená v secesním stylu, která patří k vyhlášeným výletním místům.

**Uhelná 126, Javorník, tel.: +420 584 440 161, +420 777 946 373, [www.raciudoli.cz](http://www.raciudoli.cz) / 50°22'17.297"N, 16°59'59.881"E**

## Žulová

Mezi historické památky Žulové patří farní kostel s unikátně řešenou věží, nahlednout můžete za brány Kamenického muzea a galerie Rychlebských hor a Žulovské pahorkatiny. Patříte-li mezi milovníky přírody, vydejte se k Nýznerovským vodopádům nebo k zatopeným lomům.

**[www.zulovsko.cz](http://www.zulovsko.cz) / 50°18'33.606"N, 17°5'55.353"E**

## Černá Voda

Název obce, ležící východně od Žulové, je odvozen od barvy vody či dna místního Černého potoku. Historie obce je spojena s mohutným hradem Kaltenštejnem, který byl střediskem rozsáhlého panství, s městy Vidnava a Javorník. V 15. století ztratil hrad na významu, byl zbořen a stavební materiál prý byl využit při přestavbě hradu na Jánském Vrchu. Okolní krajina patří k nejmalebnějším v ČR, je plná lesnatých kopců, vlnících se luk a zrcadel soustavy více než 20 rybníků na Plavném potoce s naučnou stezkou.

**[www.obeccernavoda.cz](http://www.obeccernavoda.cz) / 50°18'37.141"N, 17°9'23.963"E**

## Rychlebské stezky (1) **TIP**

Rychlebské stezky jsou stezky pro horská kola v okolí Černé Vody. Nejsou to trasy z bodu A do bodu B, je to několik propojených okruhů, které vznikly zrekonstruováním a adaptací starých loveckých chodníků. Jedná se o největší síť trailů pro horská kola v republice. Podle obtížnosti si v Rychlebských horách můžete vyzkoušet více než čtyři desítky kilometrů jedinečných tras, k dispozici je i trasa pro méně zdatné terénní cyklisty.

**Černá Voda 267, tel.: +420 773 700 211, +420 721 412 754 (IC) [www.rychlebskestezky.cz](http://www.rychlebskestezky.cz) / 50°17'58.940"N, 17°9'20.948"E**

## Zatopené lomy na Žulovsku (2)

Vydát se můžete po zatopených lomech, kterých je na Žulovsku více než desítky. Skýtají možnost rybaření a některé i koupání – ovšem na vlastní nebezpečí. U obcí Vápenná najdete Arcibiskupský lom, Barčák, Žulový vrch a Vycpálek, u obce Žulová zase Ferstr, Starost a Trans. Mezi Žulovou a Černou Vodou se nachází lom Rampa a u Vidnavy lom Kaolinka a Stachovice. Z dalších vodních nádrží, která je vhodná ke koupání i k rybolovu je to Pískovna u Písečné. U Uhelné pak najdete lom Pelnář a nedaleko Černé Vody i lom Rokliny.

**[www.zulovsko.cz](http://www.zulovsko.cz)**

## Památková zóna ve Vidnavě

Ve Vidnavě můžete obdivovat památkovou zónu, řadu domů na náměstí, kostel sv. Kateřiny, sochy z 18. století, venkovské muzeum i zámek bývalého fojta, kde nyní sídlí ZUŠ K. Ditterse. V centru městské památkové zóny se v novorenesančním domě z poloviny 19. století nachází nejstarší dosud provozovaná lékárna na Jesenicku – lékárna U Černého orla. Její secesní interiéry pocházejí počátkem 20. století.

**Muzeum Vidnava – expozice osídlování Vidnavska tel.: +420 584 435 185, [www.vidnava.cz](http://www.vidnava.cz) / 50°22'17.913"N, 17°11'9.833"E**



Venušiny misky

## Bílá Voda

Bílá Voda je dnes nejsevernější české osídlené místo ve Slezsku, kdysi však místo se strategickou polohou. Z toho vycházeli i piaristé, kteří kolem poutního místa, které je pro svou krásu nazýváno "perlou Jesenicka" založili svou kolej, dnes klášter náležící ke kostelu Navštívení Panny Marie. V obci se nachází barokní zámek Bílá Voda z konce 17. století, ve kterém dnes sídlí psychiatrická léčebna, která se stala předobrazem pro léčebnu ve filmu Alois Nebel a místní hřbitov, kde byly pohřbívány řeholnice z kláštera.

**Bílá Voda, tel.: +420 584 413 202, +420 725 131 349, [www.bilavoda.cz](http://www.bilavoda.cz)**

## Tip na výlet

### Výlet na Otmuchovská jezera

Asi 15km od Vidnavy se nachází Nyská řiviera, jak se často Nyskému a Otmuchovskému jezeru říká – je perfektním místem pro milovníky vodních i jiných sportů. Jezera jsou dosud nepříliš zasažena turistickým ruchem, mají dostatek idylických zákoutí, písčité pláže a umožňují svým návštěvníkům nejen koupání v čisté vodě, ale i dostatečný prostor pro nerušenou relaxaci.

### Putování za zaniklými obcemi Jeseníků

Osady vznikaly v 17. a 18. století v Javornickém výběžku. Byly zakládány ve výše položených horských oblastech nebo v úrodných nížinách, při parcelaci půdy panských velkostatků v období josefínských reforem. Důvodem zániku osad bylo vysídlení původního německého obyvatelstva po druhé světové válce a neschopnost přivést do pohraničí nové obyvatele. Likvidaci neobydlených objektů dokončily jednotky Československé lidové armády tak důkladně, že po obydlích v původních osadách nelze dnes téměř nalézt žádné stopy, jinde jen ledabyle a kamenné základy nebo i části zdí podávající smutný obraz míst, jež kdysi kypěla životem.

**[www.zanikleobcejesenicka.cz](http://www.zanikleobcejesenicka.cz)**

### Na Venušiny misky za Venušánky

Podnikněte výlet na pověstmi opředený Smolný vrch. Nachází se v Žulovské pahorkatině na okraji lesa Bažantnice, 5 km jihozápadně od Vidnavy. Na jeho vrcholu a západním svahu uvidíte žulové skalní město s pozoruhodnými drobnými tvary, jako jsou skalní misy a sedadla. Prohlubně byly dříve považovány za pohanské obětní misky nebo byly spojovány s pobýtem nadpřirozených bytostí, Venušinyh lidiček, o kterých se vypráví řada pověstí.

## Biocentrum Střední díly

Biocentrum se nachází v dolní části Javorníku. Jeho hlavním prvkem je vodní plocha s rozlohou 17 ha. Dále ho tvoří dva samostatné mělké mokřady jako útočiště obojživelníků a stanoviště mokřadní vegetace.

## Kamenické muzeum Žulová

**Josefské náměstí 1 (1. patro) / Otevřeno: duben–říjen ÚT–NE 9.00–16.00 / 50°18'32.889"N, 17°5'59.445"E**

## Koupaliště Velká Kraš

**tel.: +420 722 231 945, [www.velkakras.cz](http://www.velkakras.cz) / 50°21'37.881"N, 17°9'51.568"E**

## Nýznerovské vodopády

Najdete je asi 5 km na jihozápad od obce Žulová. Představují soustavu malých vodopádů a kaskád v údolí Stříbrného potoka. Vířivý proud vody vymílá skálu a tvoří jámy, misky a tzv. obří hrnce různých tvarů.

**[www.zulovsko.cz](http://www.zulovsko.cz) / 50°16'30.998"N, 17°3'14.998"E**

## Poutní místo Travná

Mezi poutní místa náleží osada Travná, jež je součástí Javorníku. Nachází se zde poutní kaple P. Marie Lasaletské s křížovou cestou, poutní pramen P. Marie Lourdské a kostel Neposkvrněného početí P. Marie.

**[www.javornicko.cz](http://www.javornicko.cz) / 50°22'34.713"N, 16°55'41.843"E**



## Pravidelné akce

**Javorník [www.kulturnidumjavornik.cz](http://www.kulturnidumjavornik.cz)**

**duben Slet čarodějnic – náměstí Svobody v Javorníku  
květen Májový výšlap na Borůvkovou horu**

**červen Dny Javornicka – městské slavnosti / Rychlebská 7, 20, 30, 40 září–říjen Mezinárodní hudební festival Karla Ditterse z Dittersdorfu**





## Bruntálsko a Rýmařovsko



Hrad Sovinec

### Zámek Bruntál – Městské muzeum Bruntál (1)

Zámek Bruntál s renesančním arkádovým nádvořím a hodinovou věží je významnou kulturní památkou regionu. Jeho dnešní podoba je výslednicí pět století probíhajícího historického a stavebního vývoje, v jehož průběhu byl původně pozdněgotický hrad renesančně přebudován a rozšířen, na sklonku 18. století barokně přestavěn a v 19. a počátkem 20. století dále upraven. Zámek je rovněž sídlem regionálního Muzea v Bruntále, které zde má odborná pracoviště, muzejní knihovnu a fotooddělení s fotoarchivem.

**tel.: +420 554 717 947, +420 554 709 145, [www.bruntal-zamek.cz](http://www.bruntal-zamek.cz), [www.muzeumbruntal.cz](http://www.muzeumbruntal.cz) / Otevřeno: duben, říjen ÚT–NE 9.00–12.00, 12.30–16.00, květen–září PO–NE 9.00–17.00 / 49°59'25.364"N, 17°27'53.042"E**



**Městské muzeum Rýmařov (Galerie Octopus)** -10 %  
nám. Míru 6, tel.: +420 554 211 770, [www.muzeumrymarov.cz](http://www.muzeumrymarov.cz) /  
Otevírací doba: ÚT–SO 9.00–12.00,  
13.00–17.00, NE 13.00–17.00 /  
49°55'52.763"N, 17°16'20.348"E

### Hotelový komplex pod Pradědem Avalanche

Aquaparku - relaxační centrum, sauna, parní lázně, parní sauna, služby lázeňského domu (elektroléčba, perličková koupel, zábaly z bahna, šlapací lázně, inhalace, metoda palpáce).

**Dolní Moravice, Rýmařov +420 554 254 099, +420 777 742 405, [www.avalanche-hotel.cz](http://www.avalanche-hotel.cz) / 49°59'7.389"N, 17°19'9.682"E**

**Aquacentrum Slunce Rýmařov** / -10 %, prodej  
**Jesenická 4,**  
[www.hotelslunce.jeseniky.com](http://www.hotelslunce.jeseniky.com),  
tel.: +420 554 219 958 / Otevřeno:  
PO–PÁ 14.00–21.00, SO–NE a svátky  
10.00–21.00 /  
49°56'13.592"N, 17°16'17.151"E

### Uhlířský vrch

Uhlířský vrch s vrcholem ve výšce 672 m.n.m je jako bývalá sopka významnou přírodní památkou a také přirozenou vyhlídkou. Ke kostelu na vrcholu vede 500 metrů dlouhá čtyřřadá lipová alej z roku 1770, která je dnes rovněž chráněnou kulturní památkou a součástí naučné stezky. Celým územím Uhlířského vrchu prochází zeleně značená turistická cesta z Bruntálu k vodní nádrži Slezská Harta. Na vrcholu byla v roce 1653 postavena dřevěná poutní kaple, v roce 1758 zde byl otevřen poutní kostel zasvěcený Panně Marii Pomocné.

**tel.: +420 554 713 099, [www.muzeumbruntal.cz](http://www.muzeumbruntal.cz) / 49°58'20.889"N, 17°26'24.191"E**

**Galerie v Kapli Bruntál**  
[www.galerievkapli.cz](http://www.galerievkapli.cz),  
tel.: +420 774 250 966 /  
49°59'25"N, 17°27'33"E

### Zahradní galerie děda Praděda v Jiříkově (2)

Největší evropský betlém zapsaný v Guinnessově knize.  
**Jiříkov 39, tel.: +420 554 295 127, [www.pradedovagalerie.cz](http://www.pradedovagalerie.cz)**

**Informační centrum Karlova Studánka**  
tel.: +420 554 772 004  
[www.jeseniky-praded.cz](http://www.jeseniky-praded.cz)

**Turistické informační centrum Vrbno pod Pradědem**  
Jesenická ul.  
+420 554 751 585  
[www.jeseniky-praded.cz](http://www.jeseniky-praded.cz)

**Informační centrum při Městském muzeu Rýmařov**  
nám. Míru 6 prodej  
+420 554 212 381  
[www.rymarov.cz](http://www.rymarov.cz)  
[www.rymarovsko.cz](http://www.rymarovsko.cz)

**Městské informační centrum Bruntál**  
nám. Míru 7  
+420 554 713 099  
[www.muzeumbruntal.cz](http://www.muzeumbruntal.cz)

Výlet do této části Jeseníků vás určitě mile překvapí svou rozmanitostí. Najdete zde jak okouzující přírodu tak lázeňskou péči a historické unikáty. Vydejte se na nejvyšší horu Jeseníků – Praděd, světe své tělo odborníkům v Lázních Karlova Studánka a zavítejte na hrad Sovinec, který vám zprostředkuje nevšední zážitky.

### Město Rýmařov (3)

Nahlédněte do Městského muzea nebo se vydejte pobavit do aquacentra Slunce. To vám nabízí město situované na hranici mezi Nízkým a Hrubým Jeseníkem. K jeho dominantám patří farní kostel sv. Michaela a na náměstí raně barokní radnice. Najdete zde celou řadu kvalitních služeb i turistických zajímavostí.

**[www.rymarov.cz](http://www.rymarov.cz), [www.rymarovsko.cz](http://www.rymarovsko.cz) / 49°55'53"N, 17°16'20"E**

### Kaple Navštívení Panny Marie (zv. V Lipkách)

Kaple, jež se nazývá perlou severomoravského baroka, vznikla na místě starší církevní stavby v letech 1710–1715 v sousedství staré poustevny. Celý prostor zaujme především freskami, které vytvořil olomoucký malíř Ferdinand Naboth (asi 1664–1714) se svým učitelem J. K. Handkem (1694–1774).

**tel.: +420 554 211 770, e-mail: [muzeum@rymarov.cz](mailto:muzeum@rymarov.cz), [www.muzeumrymarov.cz](http://www.muzeumrymarov.cz), [www.rymarovsko.cz](http://www.rymarovsko.cz) / Otevřeno: ÚT–SO 9.00–12.00, 13.00–17.00, NE 13.00–17.00, PO, svátky zavřeno / 49°56'6.875"N, 17°16'50.985"E**





## Sedlo Skřítek (1)

Horské sedlo leží v nadmořské výšce 877 m n. m. a je východiskem hned několika turistických tras. K nevyhledávanějším z nich patří hlavní hřebenová trasa směrem na Jelení studánku, Petrovy kameny a Ovcárnu. Občerstvit se můžete ve zdejší motorestu, jehož parkoviště zdobí socha Skřítků – dobrého ducha jesenických hor.

[www.navstivtejeseniky.cz](http://www.navstivtejeseniky.cz), 49°59'55.968"N, 17°9'15.345"E

## Hrad Sovinec TIP

Honosný a tajuplný hrad jistě přiláká vaši pozornost. Býval významnou husitskou pevností, vězením i základnou jednotky SS. K prohlídce máte k dispozici hned několik nádvoří, která ožívají nejrůznějšími akcemi. Vystoupáte-li po točitém schodišti do vyhlídkové kamenné věže, čeká vás překrásný pohled do krajiny Sovineckého přírodního parku.

[www.sovinec.cz](http://www.sovinec.cz), tel.: +420 554 295 113, +420 777 205 029 / Otevírací doba: duben-červen, září-říjen ÚT-NE 9.00-17.00, červenec-srpen ÚT-NE 9.00-18.00 / 49°50'11.360"N, 17°14'50.309"E

## Rešovské vodopády (2) TIP

K vodopádům se dostanete z Rešova, od parkoviště před místním hostincem vás k nim dovede asi 3 km dlouhá, značená cesta. Jakmile ji překonáte, otevře se vám kaskáda vodopádů na říčce Huntavě tvořená kaňonovitou soutěskou. Okolo vodopádů vedou dřevěné lávky a schody.

[www.rymarovsko.cz](http://www.rymarovsko.cz) / 49°52'47.078"N, 17°12'39.569"E

## Slezská Harta

Máte-li chuť se koupat, rybařit nebo se jen tak kochat krajinou při projížďce na lodce, musíte navštívit údolní nádrž na řece Moravici – Slezskou Hartu. Vodní plochu ocení i příznivci jachtingu a windsurfingu. Lesy v okolí vás zlákají množstvím hub a jahod a k túrám vás vyzvou vrcholky Nizkého Jeseníku.

[www.slezska-harta.cz](http://www.slezska-harta.cz) / 49°54'25.015"N, 17°33'7.759"E

## Karlova Studánka (3,5) TIP

Karlova Studánka je místem pramenů přírodních uhlíčitých minerálních vod, které slouží ke koupelím a pitným kúrám a také je zde nejčistší vzduch v České republice. Pro svoji jedinečnou polohu a léčivé klima jsou lázně Karlova Studánka ideálním místem pro léčbu pacientů s onemocněním dýchacích cest. K dispozici je solná jeskyně, vacu well, vibrosauna a bazén se slanou vodou o teplotě až 34°C. Nechybí ani whirlpool, finská sauna, tepidárium a zajímavé netradiční ochlazovací metody. Okolí Karlovy Studánky vás pak zláká k mnoha atraktivním výletům, obdivovat můžete i uměle vytvořený vodopád nad parkovištěm.

[www.k.studanka.cz](http://www.k.studanka.cz) / 50°4'24.591"N, 17°18'22.246"E

## Velká kotlina TIP

Velká kotlina patří mezi skutečné přírodní klenoty, je nejcennější lokalitou v Jeseníkách. Rozkládá se na svazích Vysoké hole a mnohé zde rostoucí druhy rostlin nenajdete nikde v republice. Proto se tu můžete pohybovat jen po značených turistických cestách. Rezervaci vás provede náročná, sedm kilometrů dlouhá naučná stezka, na níž nechybí vyhlídkové plošiny a informační tabule. Její začátek je v Malé Morávce-Karlově a konec na Ovcárně.

[www.navstivtejeseniky.cz](http://www.navstivtejeseniky.cz) / 50°1'2.939"N, 17°18'47.278"E



Rýmařov

## Tip na výlet

### Cyklotrasa Sovinec

Vyjíždka do lesů kolem Sovince je vhodná pro zdatnější cykloturisty. Vede z Uničova přes Dlouhou Loučku, Valšov, Těchanov, Křížov až na Sovinec. Odsud zpět do Uničova dojedete přes Paseku a Brničko. Čeká vás náročných 44 km.

### Vodopády Bílé Opavy (4)

Vodopády Bílé Opavy je označení pro hluboce zaříznutý skalnatý kaňon říčky Bílá Opava, najdete ho na jižním svahu Pradědu u obce Karlova Studánka. Na téměř 3 km úseku můžete být svědky toho, jak Bílá Opava vytváří úchvatné peřeje, kaskády a vodopády, z nichž nejvyšší dosahuje téměř 8 m. Kolem vodopádů prochází naučná stezka Bílá Opava s informačními tabulemi o místní přírodě. Území je součástí národní přírodní rezervace Praděd.



4

## Pravidelné akce

**Rýmařov, [www.rymarovsko.cz](http://www.rymarovsko.cz)**  
**červenec** **Memoriál Jana Suka**, Rýmařov / **Hornoměstské hody**, Horní Město  
**srpen** **Poutí Sv. P. Marie Sněžné s procesím na Křížové cestě**, Ruda / **Indiana Jones**, Rýmařov / **Malomoravské slavnosti**, Malá Morava, fotbalové hřiště / **Borůvkové hody Malá Morávka**, Karlov  
**září** **Festival řízků Malá Morávka**, Karlov / **Rýmařovská padesátka**, Rýmařov

**Bruntál, [www.mubruntal.cz](http://www.mubruntal.cz)**  
**květen** **Memoriál Petra Hábla**, Okolo Harty, cyklistický a pěší výlet, start v areálu firmy FIDES od 8 – 10hod. / **Muzejní noc**, zámek Bruntál / **Vitání jara**, náměstí Míru / **Celostátní setkání zástupců KPH**, městské divadlo, město Bruntál  
**červen** **Mezinárodní večerní běh Bruntálem**, náměstí Míru / **Dny piva a pohody**, náměstí Míru  
**červenec** **Jazzový festival**, náměstí Míru  
**září** **Bruntálské indiánské léto** – 800 minut muziky, zámecké zahrady



5





Arcidiecézní muzeum



Aquapark Hranice



Expozice času Šternberk

Chcete-li poznat největší perly turistických regionů Střední Moravy a Jeseníků a zároveň výrazně ušetřit, zvažte pořízení turistické karty Olomouc region Card. Přizpůsobí se nejen vašemu výběru lokalit, které chcete navštívit, ale také času, jež máte v úmyslu zdejší památkám věnovat. Pokud je váš pobyt kratší než 5 dní, můžete jako variantu zvolit zakoupení karty s platností 48 hodin a užít si s ní například krásný vikendový pobyt. Z níže navržených tipů na výlety, se inspirujte a vyberte si jen ta místa, která vás nejvíce zaujmou.

## Tip na výlet po Střední Moravě

Uvedené ceny jsou součtem jednotlivých cen vstupů pro 2 dospělé a 1 dítě

Vstupné	bez karty	s kartou
<b>1. den Olomouc:</b>		
Městská hradná doprava	cca 200 Kč	0 Kč
Arcidiecézní muzeum	125 Kč	0 Kč
Výhlídkové plavby historickou Olomoucí	270 Kč	0 Kč
Minigolf Olomouc	220 Kč	0 Kč
Veteran Arena	290 Kč	0 Kč
<b>2. den Litovelsko, Prostějovsko:</b>		
Zámek Náměšť na Hané	150 Kč	0 Kč
Hasičské muzeum Čechy pod Kosířem	80 Kč	0 Kč
Muzeum historických kočárů, Čechy pod Kosířem	180 Kč	0 Kč
Radniční věž v Prostějově	60 Kč	0 Kč
Muzeum Prostějovska - Špalíček, Prostějov	75 Kč	0 Kč
<b>3. den Litovelsko, Mohelnicko:</b>		
Hrad Bouzov	400 Kč	0 Kč
Arboretum Bílá Lhota	75 Kč	0 Kč
Mladečské jeskyně sleva		sleva 22–50 %
Muzeum Olomouckých tvarůžků, Loštice	75 Kč	0 Kč
<b>4. den Hranicko, Lipensko:</b>		
Hrad Helfštýn, Týn nad Bečovou	150 Kč	0 Kč
Městské muzeum a galerie v Hranicích nebo	60 Kč	0 Kč
Aquapark Plovárna Hranice		sleva 33–54 %
Prohlídka města s dárkem, Lipník nad Bečovou	75 Kč	0 Kč
Motokárová dráha, Lipník nad Bečovou		sleva 10–20 %
<b>5. den Šternbersko, Olomoucko:</b>		
Hrad Šternberk	270 Kč	0 Kč
Expozice času Šternberk	220 Kč	0 Kč
Zoo Svatý Kopeček, Olomouc	210 Kč	0 Kč
Golf Club Olomouc, Dolany-Véska	650 Kč	0 Kč

**Celková cena (2 dospělí + 1 dítě) Ušetříte** **3835 Kč** **900 Kč** **2935 Kč**



Hrad Bouzov



Golf Club Dolany Véska



Papírna Velké Losiny

## Tip na výlet po Jeseníkách

Uvedené ceny jsou součtem jednotlivých cen vstupů pro 2 dospělé a 1 dítě

Vstupné	bez karty	s kartou
<b>1. den Šumperk:</b>		
Tematické procházky městem Šumperk	50 Kč	0 Kč
Výhledy z radniční věže, Šumperk	40 Kč	0 Kč
Vlastivědné muzeum v Šumperku	100 Kč	0 Kč
<b>2. den Šumpersko:</b>		
Ruční papírna Velké Losiny		sleva 15 %
Zámek Velké Losiny	270 Kč	0 Kč
Wellness hotel Diana – wellnesscentrum		sleva 10 %
<b>3. den Jesenícko, Ramzovské sedlo:</b>		
Muzeum Vincenze Priessnitz	100 Kč	0 Kč
Expozice čarodějnických procesů (Jeseník)	175 Kč	0 Kč
Letní bobová dráha Kaste Petříkov	170 Kč	0 Kč
Adrenalin Park Jeseníky	270 Kč	0 Kč
<b>4. den Javornicko a Žulovsko:</b>		
Zámek Jánkův vrch, Javorník	270 Kč	0 Kč
Městské muzeum Javorník	dobrovolné	0 Kč
Jeskyně Na Pomezí		sleva 18–40 %
<b>5. den Zlatohorsko:</b>		
Zlatorudné mlýny	50 Kč	0 Kč
Městské muzeum Zlaté Hory	50 Kč	0 Kč
Jeskyně Na Špičáku		sleva 29–43 %
Naučná stezka Rejvíz	50 Kč	0 Kč

**Celková cena (2 dospělí + 1 dítě) Ušetříte** **1595 Kč** **900 Kč** **695 Kč**

*Uvedené ceny jsou pouze orientační*



Radnice Šumperk



Adrenalin Park Jeseníky

**Vydal:** Olomoucký kraj, Jeremenkova 40a, 779 11 Olomouc, e-mail: [tourism@kr-olomoucky.cz](mailto:tourism@kr-olomoucky.cz), [www.kr-olomoucky.cz](http://www.kr-olomoucky.cz), tel.: +420 585 508 111, fax: +420 585 508 832 | **Design, texty, zpracování:** Quix s. r. o. | **Foto:** m-ARK, T. Marek, I. Netopil, R. Trnka, archivy uvedených subjektů, Město Šumperk, Rychlebské stezky, CzechTourism | **Mapy:** Jan Machovský | **Tisk:** Quix s. r. o. Olomouc 2013  
ISBN 978-80-87535-78-3  
Neprodejné – spolufinancováno EU, [www.r-strednimorava.cz](http://www.r-strednimorava.cz)



# Turistická karta – vstupy zdarma

Olomouc • Střední Morava • Jeseníky

## OLOMOUC CARD region

Nejzajímavější místa v **Olomouci**, na **Střední Moravě** a v **Jeseníkách** lze poznat zcela **ZDARMA** nebo **S VÝRAZNOU SLEVOU** díky turistické kartě Olomouc region Card.

**ZDARMA:** minimálně **70** míst

- hrady • zámky • muzea • zoo • veřejná doprava v Olomouci
- sbírkové skleníky • botanická zahrada • minigolf • golf

**SLEVY:** minimálně **120** míst

- lázeňské procedury • bazény • aquaparky • jeskyně • sport
- restaurace • ubytování • adrenalinové zážitky

## Tipy na výlet

Příklady jsou uvedeny pro 2 dospělé osoby a 1 dítě do 15 let (2+1) s využitím 48 hod. karty.

### OLOMOUC – za poznáním i relaxací

Ušetříte: cca 2 500 Kč

- 1. 1/2 den:** MHD Olomouc (po dobu 48 hod.) – Audioprůvodce – Moravské divadlo – Ubytování (Hotel Flora) **2. den:** Arcidiecézní muzeum – Arcibiskupský palác – Oběd (Restaurace Podkova) – Olomouc v kostce, radniční věž – minigolf – Zoo
- 3. 1/2 den:** Veteran Arena – Oběd (Hotel Hanácký dvůr) – Golf Club Olomouc

### STŘEDNÍ MORAVA – pohádkové zážitky

Ušetříte: cca 1 050 Kč

- 1. den:** Zámek Moravská Třebová – Oběd (Excalibur restaurant a penzion) – Muzeum Mor. Třebová – Aquapark Moravská Třebová – Ubytování (Excalibur restaurant a penzion)
- 2. den:** Zámek, lovecko lesnické muzeum Úsov – Muzeum Olomouckých tvarůžků A.W., Loštice – Hrad Bouzov – Minikáry a koloběžky Bouzov – Arboretum Bílá Lhota

### JESEŇÍKY – poznejte pravé unikáty

Ušetříte: cca 1 090 Kč

- 1. den:** Zámek Velké Losiny – Ruční papírna V. Losiny – Oběd (Hotel Praděd, V. Losiny) – Přecherčpávací vodní elektrárna Dlouhé Stráně – Skí Areál Koleč (minikáry, koloběžky, letní lyže), Kouty n. Desnou – Ubytování (Hotel Dlouhé Stráně), Kouty n. D. **2. den:** Expozice „Čarodějnické procesy“ – Šumperk, Tematické procházky městem Šumperk, Rozhled z radniční věže – Šumperk, Vlastivědné muzeum Šumperk, Muzeum Zábřeh, Zámek Úsov

Prodejní místa, aktuální nabídku zapojených atrakcí a návrhy možných výletů s kartou ORC naleznete na

[www.olomoucregioncard.cz](http://www.olomoucregioncard.cz)



Hrad Šternberk

Zlatorudné mlýny, Zlaté Hory



Javoříčské jeskyně



Adrenalin Park Jeseníky, Česká Ves