

„SILESIANKA - stezka rozhleden a vyhlídkových míst v Euroregionu Silesia”

Háj ve Slezsku, 23. 10. 2024



SILESIANKA

SZLAK WIEŻ I PLATFORM WIDOKOWYCH
W EUROREGIONIE SILESIA


STEZKA ROZHLEDEN A VYHLÍDKOVÝCH
MÍST V EUROREGIONU SILESIA

- **SILESIAANKA = stezka rozhleden a vyhlídkových míst v Euroregionu Silesia**
- **jedná se o přeshraniční česko-polský turistický „produkt“ na území Euroregionu Silesia**
- **vznikla v roce 2021 propojením 34 objektů v ČR (23) a v Polsku (11)**
- **do stezky je zapojeno 14 nově vybudovaných rozhleden a vyhlídkových míst (výstavba spolufinancována z Programu Interreg V-A ČR-Polsko 2014-2021 včetně Fondu mikroprojektů v letech 2017-2021...cca 1 mil EUR) a 20 stávajících rozhleden na území Euroregionu Silesia**



Nově vybudované rozhledny a vyhlídková místa (CZ)

Rozhledna „Blahutovice“
zpřístupněno 2021



Szlak Wież
Widokowych
Euroregionu



Stezka
Rozhleden
Euroregionu




PŘEKRAČUJEME HRANICE
PRZEKRACZAMY GRANICE
2014—2020



EVROPSKÁ UNIE / UNIA EUROPEJSKA
EVROPSKÝ FOND PRO REGIONÁLNÍ ROZVOJ
EUROPEJSKI FUNDUSZ ROZWOJU REGIONALNEGO

Nově vybudované rozhledny a vyhlídková místa (CZ)

Rozhledna „Halaška“
zpřístupněno 2021



Szlak Wież
Widokowych
Euroregionu



Stezka
Rozhleden
Euroregionu



PŘEKRAČUJEME HRANICE
PRZEKRACZAMY GRANICE
2014–2020



EVROPSKÁ UNIE / UNIA EUROPEJSKA
EVROPSKÝ FOND PRO REGIONÁLNÍ ROZVOJ
EUROPEJSKI FUNDUSZ ROZWOJU REGIONALNEGO

Nově vybudované rozhledny a vyhlídková místa (CZ)

Rozhledna „Slatina“
zpřístupněno 2019



Szlak Wież
Widokowych
Euroregionu



Stezka
Rozhleden
Euroregionu



PŘEKRAČUJEME HRANICE
PRZEKRACZAMY GRANICE
2014—2020



EVROPSKÁ UNIE / UNIA EUROPEJSKA
EVROPSKÝ FOND PRO REGIONÁLNÍ ROZVOJ
EUROPEJSKI FUNDUSZ ROZWOJU REGIONALNEGO

Nově vybudované rozhledny a vyhlídková místa (CZ)

Rozhledna „Sosnová“
zpřístupněno 2018



Szlak Wież
Widokowych
Euroregionu



Stezka
Rozhleden
Euroregionu



PŘEKRAČUJEME HRANICE
PRZEKRACZAMY GRANICE
2014—2020



EVROPSKÁ UNIE / UNIA EUROPEJSKA
EVROPSKÝ FOND PRO REGIONÁLNÍ ROZVOJ
EUROPEJSKI FUNDUSZ ROZWOJU REGIONALNEGO

Nově vybudované rozhledny a vyhlídková místa (CZ)

Rozhledna „Šibenice“
zpřístupněno 2019



Szlak Wież
Widokowych
Euroregionu



Stezka
Rozhleden
Euroregionu



PŘEKRAČUJEME HRANICE
PRZEKRACZAMY GRANICE
2014–2020



EVROPSKÁ UNIE / UNIA EUROPEJSKA
EVROPSKÝ FOND PRO REGIONÁLNÍ ROZVOJ
EUROPEJSKI FUNDUSZ ROZWOJU REGIONALNEGO

Nově vybudované rozhledny a vyhlídková místa (CZ)

Veselská rozhledna
zpřístupněno 2019



Szlak Wież
Widokowych
Euroregionu



Stezka
Rozhleden
Euroregionu



PŘEKRAČUJEME HRANICE
PRZEKRACZAMY GRANICE
2014–2020



EVROPSKÁ UNIE / UNIA EUROPEJSKA
EVROPSKÝ FOND PRO REGIONÁLNÍ ROZVOJ
EUROPEJSKI FUNDUSZ ROZWOJU REGIONALNEGO

Nově vybudované rozhledny a vyhlídková místa (PL)

Rozhledna v Baborowie
zpřístupněno 2019



Szlak Wież
Widokowych
Euroregionu



Stezka
Rozhleden
Euroregionu



PŘEKRAČUJEME HRANICE
PRZEKRACZAMY GRANICE
2014–2020



EVROPSKÁ UNIE / UNIA EUROPEJSKA
EVROPSKÝ FOND PRO REGIONÁLNÍ ROZVOJ
EUROPEJSKI FUNDUSZ ROZWOJU REGIONALNEGO

Nově vybudované rozhledny a vyhlídková místa (PL)

Vyhlídkové místo v Grabówce
zpřístupněno 2018



Szlak Wież
Widokowych
Euroregionu



Stezka
Rozhleden
Euroregionu



PŘEKRAČUJEME HRANICE
PRZEKRACZAMY GRANICE
2014–2020



EVROPSKÁ UNIE / UNIA EUROPEJSKA
EVROPSKÝ FOND PRO REGIONÁLNÍ ROZVOJ
EUROPEJSKI FUNDUSZ ROZWOJU REGIONALNEGO

Nově vybudované rozhledny a vyhlídková místa (PL)

Rozhledna na Hraničních
meandrech Odry
zpřístupněno 2017



Szlak Wież
Widokowych
Euroregionu



Stezka
Rozhleden
Euroregionu




PRÉKRAČUJEME HRANICE
PRZEKRACZAMY GRANICE
2014–2020



EVROPSKÁ UNIE / UNIA EUROPEJSKA
EVROPSKÝ FOND PRO REGIONÁLNÍ ROZVOJ
EUROPEJSKI FUNDUSZ ROZWOJU REGIONALNEGO

Nově vybudované rozhledny a vyhlídková místa (PL)

Dvoupodlažní vyhlídkové
místo v Mszanie
zpřístupněno 2018



Szlak Wież
Widokowych
Euroregionu



Stezka
Rozhleden
Euroregionu



PŘEKRAČUJEME HRANICE
PRZEKRACZAMY GRANICE
2014—2020



EVROPSKÁ UNIE / UNIA EUROPEJSKA
EVROPSKÝ FOND PRO REGIONÁLNÍ ROZVOJ
EUROPEJSKI FUNDUSZ ROZWOJU REGIONALNEGO

Nově vybudované rozhledny a vyhlídková místa (PL)

Rozhledna v Pietrowicach
Wielkich
zpřístupněno 2018



Szlak Wież
Widokowych
Euroregionu



Stezka
Rozhleden
Euroregionu



PŘEKRAČUJEME HRANICE
PRZEKRACZAMY GRANICE
2014—2020



EVROPSKÁ UNIE / UNIA EUROPEJSKA
EVROPSKÝ FOND PRO REGIONÁLNÍ ROZVOJ
EUROPEJSKI FUNDUSZ ROZWOJU REGIONALNEGO

Nově vybudované rozhledny a vyhlídková místa (PL)

Rozhledna a vyhlídkové místo
v Pogrzebieniu
zpřístupněno 2019



Szlak Wież
Widokowych
Euroregionu



Stezka
Rozhleden
Euroregionu



PŘEKRAČUJEME HRANICE
PRZEKRACZAMY GRANICE
2014—2020



EVROPSKÁ UNIE / UNIA EUROPEJSKA
EVROPSKÝ FOND PRO REGIONÁLNÍ ROZVOJ
EUROPEJSKI FUNDUSZ ROZWOJU REGIONALNEGO

Nově vybudované rozhledny a vyhlídková místa (PL)

Vyhlídkové místo v Arboretu
Moravské brány v Raciborzu
zpřístupněno 2018



Szlak Wież
Widokowych
Euroregionu



Stezka
Rozhleden
Euroregionu




PŘEKRAČUJEME HRANICE
PRZEKRACZAMY GRANICE
2014–2020



EVROPSKÁ UNIE / UNIA EUROPEJSKA
EVROPSKÝ FOND PRO REGIONÁLNÍ ROZVOJ
EUROPEJSKI FUNDUSZ ROZWOJU REGIONALNEGO

Nově vybudované rozhledny a vyhlídková místa (PL)

Rytířská bašta ve Wodzisławiu
Śląskim
zpřístupněno 2021



Szlak Wież
Widokowych
Euroregionu



Stezka
Rozhleden
Euroregionu



PŘEKRAČUJEME HRANICE
PRZEKRACZAMY GRANICE
2014—2020




EVROPSKÁ UNIE / UNIA EUROPEJSKA
EVROPSKÝ FOND PRO REGIONÁLNÍ ROZVOJ
EUROPEJSKI FUNDUSZ ROZWOJU REGIONALNEGO

Další zapojené rozhledny a vyhlídková místa (výčet)

- Bezručova vyhlídka – Hradec nad Moravicí
- Bezručova vyhlídka – Kopřivnice
- Rozhledna Bílá hora
- Rozhledna Hošťálkovice
- Rozhledna Kanihůra
- Městská věž Hláska v Opavě
- Vysoká pec č. 1 s nástavbou Bolt Tower
- Vyhlídková věž Nové radnice v Ostravě
- Věž Staré radnice v Ostravě
- Památník slezského odboje na Ostré hůrce – Háj ve Slezsku
- Rozhledna Pohoř-Olišová
- Strážní věž hradu Starý Jičín
- Rozhledna Šance v Jakubčovicích
- Hrad Štramberk s věží Trúba
- Rozhledna Těchanovická vyhlídka
- Rozhledna Velký Javorník
- Vyhlídková věž Vikštejn
- Vyhlídková věž v staré městské radnici v Głubczycach
- Vyhlídková věž na zřícenině hradu v Tworkowie
- Vyhlídková věž ve Włodzieninie



Mapa stezky Silesianka



Maskot stezky Silesianka

- stezkou provází maskot SILESIANKA, který vznikla na základě veřejné soutěže určené pro děti „NAVRHNI PODOBU SILESIANKY“



Illustrations © Karolína Míčochová, 2021



Illustrations © Karolína Míčochová, 2021



Illustrations © Karolína Míčochová, 2021



Illustrations © Karolína Míčochová, 2021



Illustrations © Karolína Míčochová, 2021



Illustrations © Karolína Míčochová, 2021



Logo of the Euroregion Silesia and the European Union.

Szlak Wiesz
Widokowych
Euroregionu



Stezka
Rozhleden
Euroregionu



PŘEKRAČUJEME HRANICE
PRZEKACZAMY GRANICE
2014—2020



EVROPSKÁ UNIE / UNIA EUROPEJSKA
EVROPSKÝ FOND PRO REGIONÁLNÍ ROZVOJ
EUROPEJSKI FUNDUSZ ROZWOJU REGIONALNEGO



Tematické výlety na stezce Silesianka

- byly zpracovány 4 tematické výlety:
 - a) PĚŠÍ (třídenní výlet po Krajině břidlice)
 - b) NA KOLE (jednodenní přeshraniční výlet na kole)
 - c) AUTEM (jedno až dvoudenní přeshraniční výlet autem – Ostrava a Štramberk a okolí)
 - d) PRO RODINY S DĚTMI (jednodenní výlet za poznáním polských rozhleden)



Stežka Silesianka

- stežka je vyznačena QR tabulkami na každém z 34 objektů



Věrnostní program stezky Silesianka

- pro zvýšení návštěvnosti nejenom jednotlivých rozhleden a vyhlídkových míst může turista využít věrnostního programu
- **klasická forma** – sbírání razítek do vandrbuchu popř. obkreslení razidla umístěného na QR tabulce přímo na objektu
- **elektronická forma** – prostřednictvím webové aplikace (registrace a sbírání jednotlivých návštěv elektricky)

Možnost kombinace obou forem

- dle nastavených kritérií může turista získat na výdejních místech odměnu (klíčenka, pexeso, 3D model, společenská hra)



Věrnostní program stezky Silesianka



Szlak Wież
Widokowych
Euroregionu



Stezka
Rozhleden
Euroregionu



PŘEKRAČUJEME HRANICE
PRZEKRACZAMY GRANICE
2014—2020



EVROPSKÁ UNIE / UNIA EUROPEJSKA
EVROPSKÝ FOND PRO REGIONÁLNÍ ROZVOJ
EUROPEJSKI FUNDUSZ ROZWOJU REGIONALNEGO

Věrnostní program stezky Silesianka

www.silesianka.eu



The registration form is titled "Přihlášení uživatele". It contains the following fields and options:

- Buttons: PŘIHLÁŠIT SE, REGISTRACE, VĚRNOSTNÍ PROGRAM
- Fields: Email, Jméno a příjmení (with a "Vyplňte prosím tuto položku." tooltip), Město a PSČ, PSC, Heslo, Heslo znovu.
- Options: Souhlasím se zpracováním osobních údajů, Souhlasím s poskytnutím věrnostního programu.
- Buttons: EMREGISTROVAT SE, ZAVŘÍT

Registrace

The login form is titled "Přihlášení uživatele". It contains the following fields and options:

- Buttons: PŘIHLÁŠIT SE, REGISTRACE, VĚRNOSTNÍ PROGRAM
- Fields: Email, Heslo.
- Options: Znovu přihlásit, Zapomněli jste heslo?
- Buttons: EMREGISTROVAT SE, ZAVŘÍT

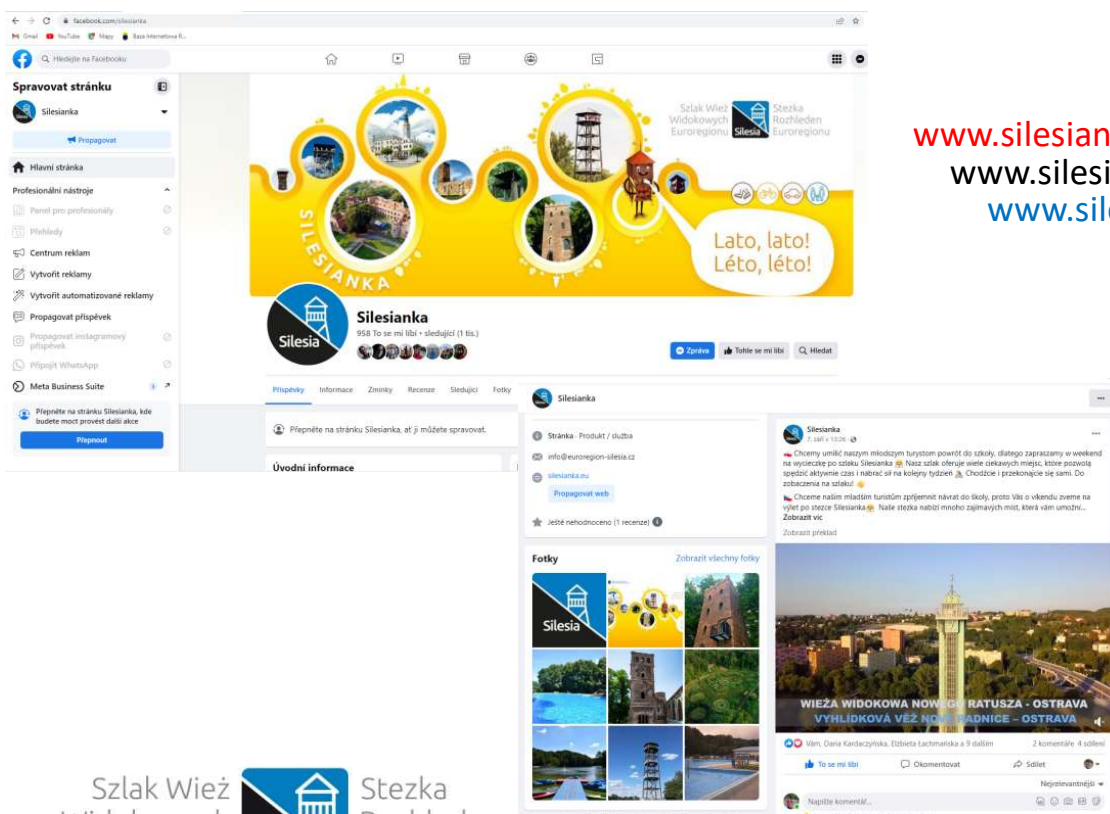
Přihlášení

Věrnostní program stezky Silesianka

Nagrody / Odměny	Wymagana liczba odwiedzonych obiektów na szlaku i uzyskanych przez uczestnika udokumentowanych potwierdzeń wizyty / Požadovaný počet navštívených objektů na stezce a doložených potvrzení návštěv získaných účastníkem	Z tego obowiązkowych obiektów zlokalizowanych w Polsce (PL)/Republice Czeskiej (CZ) Z toho povinných objektů situovaných v Polské republice (PL) / České republice (CZ)
1. Nagroda pierwszego stopnia Gra planszowa Odměna prvního stupně Společenská hra	min. 30	10 PL /20 CZ
2. Nagroda drugiego stopnia Gra memory Odměna druhého stupně Pexeso	17	6 PL/11 CZ
3. Nagroda trzeciego stopnia Breloczek Odměna třetího stupně Přívěšek (klíčenka)	9	3 PL/6 CZ
4. Nagroda Premium: model wież/platform 3D (jeden model z 34 modeli obiektów szlaku) Odměna Premium: 3D model rozhleden/vyhlidek (jeden model z 34 modelů objektů stezky)	3 objekty / objekty: 1. Wieża widokowa / Rozhledna „Halaška“ 2. Wieża widokowa / Rozhledna „Blahutovice“ 3. Baszta Rycerska / Rytířská bašta ve Wodzisławiu Śląském	1PL/2CZ

Propagace stezky Silesianka

- vytvoření společných webových stránek a facebookových stránek #SILESIAANKA + Instagram



www.silesianka.eu
www.silesianka.pl
www.silesianka.cz



Szlak Wiewidokowych Euroregionu  Stezka Rozhleden Euroregionu

 PŘEKRAČUJEME HRANICE PRZEKRAČZAMY GRANICE 2014-2020

 EVROPSKÁ UNIE / UNIA EUROPEJSKA EVROPSKÝ FOND PRO REGIONÁLNÍ ROZVOJ EUROPEJSKI FUNDUSZ ROZWOJU REGIONALNEGO



Propagace stezky Silesianka

- propagace formou tištěných materiálů – mapy, brožury, tematické výlety, karty jednotlivých objektů (*zpracovány trhací mapy formátu A3 – vlastní zdroje*)
- propagace formou věrnostního programu vč. odměn (*zapojeno více než 530 osob z obou stran*)
- propagace prostřednictvím webových stránek a **sociálních sítí** (*více než 3,3 tis. sledujících*)
- propagace prostřednictvím tištěných periodik (KAM po Česku, Open Czechia)
- propagace v 6-7/2023 prostřednictvím tramboardů a busboardů v MSK
- zvýšení image značky SILESIANKA a maskota prostřednictvím registrace ochranné známky
- propagace na měkkých akcích (eventy, veletrhy aj.)



Přínos stezky Silesianka

- zvýšení návštěvnosti dotčeného území
- nabídka na rodinné trávení volného času v dotčeném území
- poznávání nejenom rozhleden a vyhlídkových míst, ale zároveň dalších atraktivit kolem nich (zámky, muzea, cyklotrasy/stezky, arboretum, historické památky aj.)
- přeshraniční dopad (zvýšený zájem PL turistů v ČR...a naopak) – *dle statistik Czechtourism (II. čtvrtletí rok 2024) zahraniční hosté přebývají v MSK průměrně 2,2 NOCÍ (nejvíce: Slovensko, Polsko, Německo), domácí hosté 2,6 noci*
- sekundární dopad na malé a střední podnikání (ubytovací zařízení, restaurace, muzea, obchody aj.)
- jedná se o neomezenou individuální turistiku ve volné přírodě
- je určena pro turistu všech věkových kategorií
- ...



Hrozba/slabé stránky stezky Silesianky

- **udržitelnost vzniklého produktu:**
 - z pohledu materiálního (údržba QR tabulek aj.)
 - z pohledu propagačně informačního (FB, instagram, propagační materiály)
 - z pohledu vzájemné spolupráce – udržitelnost „silesianka.net”
 - z pohledu informačně technologického (web, webová aplikace věrnostního programu)



...na závěr



Nejlepší počín v cestovním ruchu roku 2021

Projekt cestovního ruchu, který byl v roce 2021 na území kraje realizován či významným způsobem inovován.



**Rekonstrukce
rozhledny Cvilín v
Krnově**



**Muzeum nákladních
automobilů Tatra
Kopřivnice**



**Silesianka - stezka
rozhleden**



**Turistické informační
centrum Trojanovice**



**Cyklostezka v
Jeseníku nad Odrou**

Pořadatelé

MSTOURISM Marketing & Tourism



Partneři



VISITOSTRAVA!!!
OFICIÁLNÍ PRŮVODCE OSTRAVOU



Szlak Wież
Widokowych
Euroregionu



Stezka
Rozhleden
Euroregionu



PŘEKRAČUJEME HRANICE
PRZEKRACZAMY GRANICE
2014–2020



EVROPSKÁ UNIE / UNIA EUROPEJSKA
EVROPSKÝ FOND PRO REGIONÁLNÍ ROZVOJ
EUROPEJSKI FUNDUSZ ROZWOJU REGIONALNEGO

Szlak Wież
Widokowych
Euroregionu



Stezka
Rozhleden
Euroregionu



Děkuji za pozornost

Roman Tománek

Projekt „Silesianka” – stezka rozhleden a vyhlídkových míst v Euroregionu Silesia
je spolufinancován z prostředků Evropského fondu pro regionální rozvoj a státního rozpočtu ČR



PŘEKRAČUJEME HRANICE
PRZEKRACZAMY GRANICE
2014—2020



EVROPSKÁ UNIE / UNIA EUROPEJSKA
EVROPSKÝ FOND PRO REGIONÁLNÍ ROZVOJ
EUROPEJSKI FUNDUSZ ROZWOJU REGIONALNEGO

