



**Vyhodnocení regionálních rozdílů a vyváženého
rozvoje území pro Strategii rozvoje územního
obvodu Olomouckého kraje**

Výtah z Rozboru udržitelného rozvoje území Olomouckého kraje

Olomouc 2020

Obsah

Obsah.....	3
1. Úvod	4
2. Metodika	5
2.1. Indikátory	5
2.2. Výpočet komplexního vyhodnocení	7
3. Vyhodnocení regionálních rozdílů a vyváženého rozvoje území OK	8
3.1. Vyhodnocení za jednotlivé obce	8
3.2. Mapové výstupy	18

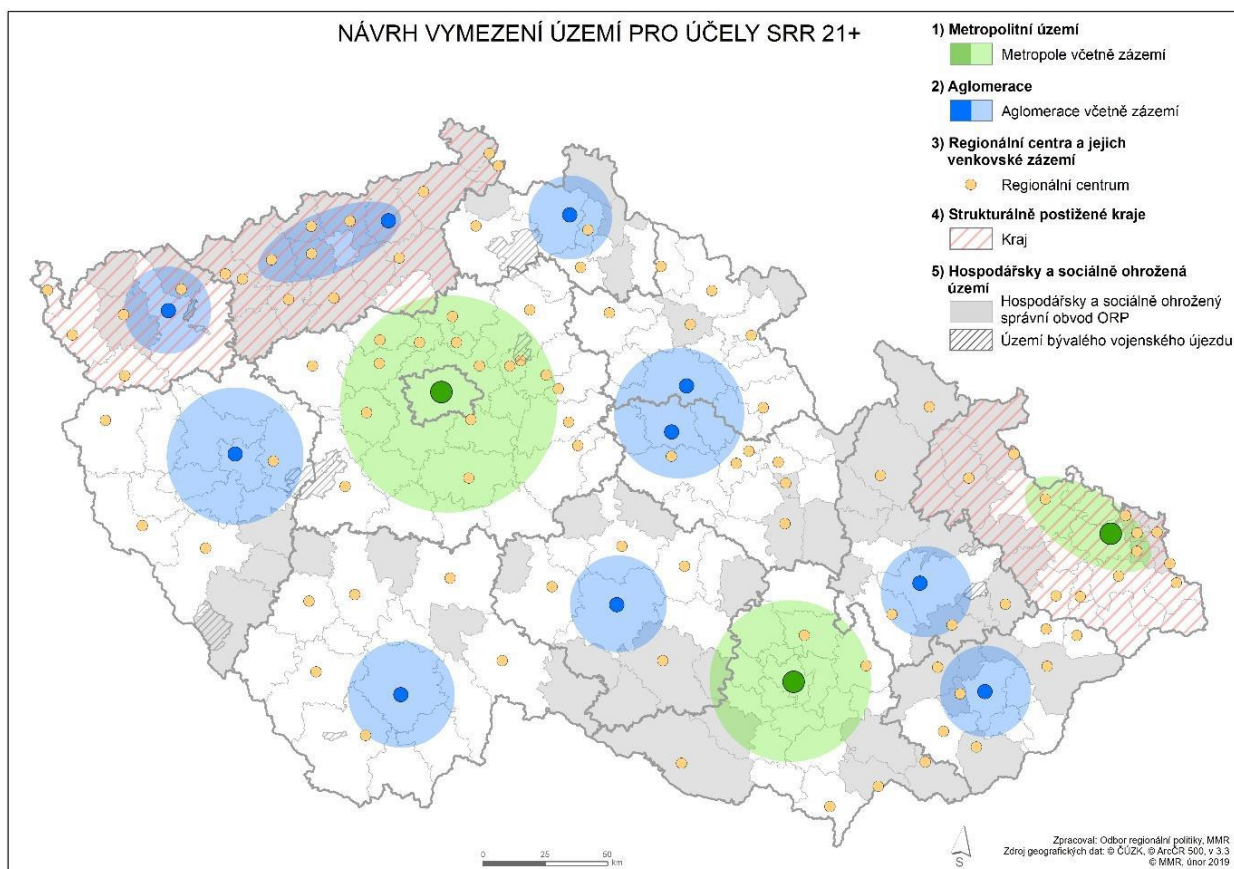
1. Úvod

Kraj má plnit své povinnosti dané zákonem č. 129/2000 Sb., o krajích (krajské zřízení), a č. 248/2000 Sb., o podpoře regionálního rozvoje. Tedy koordinovat rozvoj územního obvodu, schvalovat strategie rozvoje územního obvodu kraje, zajišťovat jejich realizaci a kontrolovat jejich plnění. Dále kraj vymezuje podporované části území. Vyhodnocení regionálních rozdílů a vyváženého rozvoje území (dále také Vyhodnocení) slouží jako podklad pro výše uvedené úkoly kraje.

Na základě tohoto Vyhodnocení se mohou orgány kraje rozhodnout, jaká opatření jsou vhodná pro podporu území nebo, na která konkrétní území se zaměřit. Samotné Vyhodnocení neobsahuje konkrétní aktivity k vyváženému rozvoji území nebo přesné vymezení podporovaných částí území. Vhodná opatření a cílení na určité území je potřeba udělat dle řešeného cíle, např. v případě plánování intervencí do oblastí ochrany přírody je potřeba jinak přistupovat k údajům za hospodářský pilíř, než v případě podpory inovací.

Vyhodnocení regionálních rozdílů a vyváženého rozvoje území Olomouckého kraje navazuje na územní dimenzi uvedenou ve Strategii regionálního rozvoje ČR, viz Obrázek 1. Dle Strategie regionálního rozvoje ČR se na území Olomouckého kraje nachází Aglomerace Olomouc-Prostějov-Přerov. Dále jsou zde regionální centra = obce s rozšířenou působností, na Obrázku 1 jsou zobrazeny pouze regionální centra vyššího řádu. Významná část Olomouckého kraje je klasifikována jako Hospodářsky a sociálně ohrožená území.

Obrázek 1: Územní dimenze dle Strategie regionálního rozvoje ČR 2021+



Ve Strategii regionálního rozvoje ČR se uvádí: „Kraje mohou ve strategiích rozvoje územního obvodu kraje vymezit hospodářsky a sociálně ohrožená území na nižší administrativní (např. správní obvody pověřených obecních úřadů) úrovni a řešit disparity i v rámci jednotlivých správních obvodů ORP. Kraje mohou v těchto

dokumentech vymezit jako hospodářsky a sociálně ohrožená i jiná území, než jaká vymezuje SRR, nicméně bez nároku na cílenou podporu prostřednictvím regionální politiky státu.“

Dle výše uvedeného není kraj nijak svázán z hlediska podpory svého území. Olomoucký kraj dlouhodobě usiluje o provázání územního a strategického plánování. Proto pro Vyhodnocení byl využit Rozbor udržitelného rozvoje území, který je zpracováván v rámci Územně analytických podkladů Olomouckého kraje. Konkrétně se jedná o jeho aktualizaci zpracovanou firmou Urban Planner. s. r. o., v roce 2019. Pro účely Vyhodnocení jsou uvedeny jen základní údaje k metodice a hlavní výsledky. Podrobnější informace jsou ve vlastním Rozboru udržitelného rozvoje území.

2. Metodika

Metodika Rozboru udržitelného rozvoje území pracuje v návaznosti na příslušnou legislativu a metodická sdělení Ministerstva pro místní rozvoj ČR a Ústavu územního rozvoje. Základní sledovanou jednotkou je území obce (LAU2). Vyhodnocení je aktualizováno jednou za dva roky.

2.1. Indikátory

Vyhodnocení je zpracováno na základě sady indikátorů. Indikátory jsou rozřazeny do tří pilířů udržitelného rozvoje: **pilíř pro soudržnost společenství obyvatel území (sociální pilíř)**, **pilíř pro hospodářský rozvoj (hospodářský pilíř)** a **pilíř pro příznivé životní prostředí (environmentální pilíř)**. Indikátory jsou navrženy **s ohledem na existující běžně používané indikátory v ČR** a dále také na **kvalitu a aktuálnost vstupních dat**. Důraz je kladen na **komplexnost hodnocení**. Mezi indikátory jsou zahrnuty také tzv. trendové indikátory, které umožňují posoudit, zda je vývoj v dané oblasti příznivý či nikoliv. Na základě známých příčin lze vyhodnotit trend vývoje a případně na tento vývoj reagovat.

Metoda vyhodnocení používá jako základ multikriteriální analýzu, která kombinuje vstupní indikátory pomocí váženého součtu. Hodnoty indikátorů jsou **transformovány na ordinální stupnici od 1 do 5 pomocí statistického rozboru**, který eliminuje subjektivitu na velmi nízkou úroveň. Hodnota 1 značí nejmenší hodnotu indikátoru, hodnota 5 je potom nejvyšším bodovým ohodnocením. Dále je využito **vážení jednotlivých indikátorů**, což umožňuje zvýraznění nebo naopak potlačení některého z indikátorů. Metodika pracuje se **statistickým rozbohem také v úrovni stanovení kladných a záporných podmínek** v jednotlivých pilířích.

S ohledem na skutečnost, že všechny indikátory nemají stejný vliv na výsledné hodnocení a některý z indikátorů je významnější než jiný, pracuje metodika s **vážením jednotlivých indikátorů**. Váhy jsou průměrem hodnocení párového srovnání významnosti jednotlivých indikátorů. Na návrhu vah se podíleli čtyři experti a výsledné váhy jsou tedy konsensem jejich názorů. **Maximální váha byla stanovena na hodnotu 0,2, nejnižší potom na hodnotu 0,05**. S ohledem na stejný počet indikátorů v jednotlivých pilířích (8) a relativně nízký rozptyl vah nejsou výsledky výrazně ovlivněny jedním faktorem, ale je přitom stále postihnuta rozdílná významnost jednotlivých indikátorů. Tento přístup umožňuje do budoucna snadno změnou váhy zohlednit význam některých faktorů, které se mohou v průběhu času měnit. Například stav realizace KPÚ bude v budoucnu klesat současně s rostoucím počtem KÚ, kde proběhla realizace KPÚ a bude vhodné váhu tohoto indikátoru snížit.

Indikátory pilíře pro soudržnost společenství obyvatel území

Indikátor	Váha
Hrubá míra přirozeného přírůstku	0,15
Hrubá míra migračního salda	0,15
Počet dokončených bytů	0,20
Míra dostupné urbanizace	0,05
Index stáří	0,20
Index vzdělanosti	0,10
Trend hrubé míry celkového přírůstku	0,05
Podíl dlouhodobě nezaměstnaných osob	0,10

Indikátory pilíře pro hospodářský rozvoj

Indikátor	Váha
Podíl osob zaměstnaných v terciéru	0,10
Míra podnikatelské aktivity	0,20
Index dostupnosti dálniční sítě	0,20
Podíl cizích zdrojů k celkovým aktivům obce	0,05
Hrubá míra salda dojížděky	0,15
Podíl nezaměstnaných osob	0,15
Trend podílu nezaměstnaných osob	0,05
Index počtu uchazečů na volné pracovní místo	0,10

Indikátory pilíře pro příznivé životní prostředí

Indikátor	Váha
Podíl pásem ochrany vod	0,15
Podíl ploch ochrany přírody	0,15
Kvalita ovzduší – koncentrace prachových částic PM ₁₀	0,15
Ekologická fragmentace nezastavěného území	0,10
Koeficient ekologické stability	0,10
Podíl lesa	0,10
Podíl půd 1. a 2. třídy ochrany	0,15
Stupeň realizace pozemkových úprav	0,10

2.2. Výpočet komplexního vyhodnocení

Hodnoty základních indikátorů jsou vyčísleny dle aktuálních statistických dat. Aby bylo možné porovnávat jednotlivé území obce mezi sebou, **jsou některé indikátory přepočteny**, např. podle počtu obyvatel obce nebo její rozlohy. Následně **jsou hodnoty transformovány na ordinální stupnici 1 – 5**. Blíže ke stanovení jednotlivých indikátorů a způsobu práce s nimi viz metodika Rozboru udržitelného rozvoje území.

V dalším kroku jsou transformované hodnoty jednotlivých indikátorů **vynásobeny stanovenými vahami** a takto získané hodnoty jsou následně **v rámci každého z pilířů sečteny**. Výsledné hodnoty jsou v rámci každého pilíře dle statistického rozboru **rozděleny do šesti kategorií** (tři kategorie jako kladné hodnocení, tři kategorie jako záporné vyhodnocení). Dalším krokem je **celkové vyhodnocení, které vznikne kombinací kladných a záporných hodnot v jednotlivých pilířích**. Každá kombinace kladných a záporných hodnot napříč všemi pilíři má svoji vlastní kategorii (viz Tabulka 1). Poslední fází je **vizualizace dílčích indikátorů, pilířů a celkového hodnocení** územních podmínek.

Tabulka 1 Zařazení obcí dle územních podmínek v jednotlivých pilířích

Kategorie zařazení obce	Územní podmínky			Vyváženost vztahu územních podmínek	
	Pro soudržnost společenství obyvatel území	Pro hospodářský rozvoj	Pro příznivé životní prostředí		
	S	H	E	Dobrý stav	Špatný stav
1	+	+	+	S, H, E	Žádné
2a	-	+	+	H, E	S
2b	+	-	+	S, E	H
2c	+	+	-	S, H	E
3a	-	-	+	E	H, S
3b	-	+	-	H	E, S
3c	+	-	-	S	E, H
4	-	-	-	žádné	E, H, S

3. Vyhodnocení regionálních rozdílů a vyváženého rozvoje území Olomouckého kraje

Vyhodnocení bylo provedeno na základě statistických dat k 31. 12. 2018, v případě, že pro daný indikátor nebyla tato data dostupná, bylo využito dostupných starších dat (v některých případech až data ze Sčítání lidu, domů a bytů 2011). Vyhodnocení bylo provedeno firmou Urban Planner. s. r. o., v roce 2019.

3.1. Vyhodnocení za jednotlivé obce

Výsledky Vyhodnocení pro jednotlivé obce jsou uvedeny v Tabulce 2. Obce jsou řazeny abecedně a pro úplnost je uveden správní obvod obce s rozšířenou působností, do které daná obec spadá.

Tabulka 2 Vyhodnocení obcí Olomouckého kraje

OBEC	ORP	Soudržnost společenství obyvatel území	Hospodářský rozvoj	Příznivé životní prostředí	Kategorie zařazení obce
Alojzov	Prostějov	+	+	+	1
Babice	Šternberk	-	+	+	2a
Bedihošť	Prostějov	+	+	-	2c
Bělá pod Pradědem	Jeseník	-	+	+	2a
Bělkovice-Lašťany	Olomouc	+	+	+	1
Bělotín	Hranice	+	+	-	2c
Beňov	Přerov	+	+	+	1
Bernartice	Jeseník	-	-	-	4
Bezuchov	Přerov	+	-	-	3c
Bílá Lhota	Litovel	+	+	+	1
Bílá Voda	Jeseník	-	-	+	3a
Bílovice-Lutotín	Prostějov	+	+	+	1
Bílsko	Litovel	+	+	-	2c
Biskupice	Prostějov	-	+	+	2a
Blatec	Olomouc	+	+	+	1
Bludov	Šumperk	+	-	+	2b
Bohdíkov	Šumperk	-	-	+	3a
Bohuňovice	Olomouc	+	+	-	2c
Bohuslavice	Zábřeh	+	-	+	2b
Bohuslavice	Konice	+	+	+	1
Bohuslávky	Lipník nad Bečvou	-	+	-	3b
Bohutín	Šumperk	-	-	+	3a
Bochoř	Přerov	+	+	+	1
Bousín	Prostějov	-	+	-	3b
Bouzov	Litovel	-	+	+	2a
Branná	Šumperk	-	-	+	3a
Bratrušov	Šumperk	+	-	+	2b
Brničko	Zábřeh	+	-	+	2b
Brodek u Konice	Konice	-	-	+	3a
Brodek u Prostějova	Prostějov	+	+	-	2c

OBEC	ORP	Soudržnost společenství obyvatel území	Hospodář- ský rozvoj	Příznivé životní prostředí	Kategorie zařazení obce
Brodek u Přerova	Přerov	-	+	+	2a
Březsko	Konice	-	-	+	3a
Budětsko	Konice	-	-	-	4
Buk	Přerov	-	-	+	3a
Buková	Prostějov	-	-	+	3a
Bukovany	Olomouc	+	+	-	2c
Bušín	Šumperk	+	-	+	2b
Bystročice	Olomouc	+	+	-	2c
Bystrovany	Olomouc	+	+	-	2c
Býškovice	Hranice	+	+	-	2c
Císařov	Přerov	-	-	-	4
Cítov	Přerov	-	+	+	2a
Čehovice	Prostějov	+	+	-	2c
Čechy	Přerov	-	-	-	4
Čechy pod Kosířem	Prostějov	+	-	+	2b
Čelčice	Prostějov	-	+	-	3b
Čelechovice	Přerov	+	+	-	2c
Čelechovice na Hané	Prostějov	+	-	+	2b
Černá Voda	Jeseník	-	+	+	2a
Černotín	Hranice	-	+	-	3b
Červenka	Litovel	+	+	+	1
Česká Ves	Jeseník	-	+	+	2a
Daskabát	Olomouc	+	+	-	2c
Dětkovice	Prostějov	+	+	+	1
Dlouhá Loučka	Uničov	+	+	+	1
Dlouhomilov	Šumperk	-	-	+	3a
Dobrčice	Přerov	-	-	+	3a
Dobrochov	Prostějov	+	+	+	1
Dobromilice	Prostějov	-	-	+	3a
Dolany	Olomouc	+	+	+	1
Dolní Nětčice	Lipník nad Bečvou	+	-	-	3c
Dolní Studénky	Šumperk	+	-	+	2b
Dolní Těšice	Hranice	+	+	-	2c
Dolní Újezd	Lipník nad Bečvou	+	+	-	2c
Doloplazy	Olomouc	+	+	-	2c
Doloplazy	Prostějov	+	+	+	1
Domašov nad Bystřicí	Šternberk	-	-	+	3a
Domašov u Šternberka	Šternberk	+	+	+	1
Domaželice	Přerov	+	+	-	2c
Drahanovice	Olomouc	+	+	+	1
Drahany	Prostějov	-	-	-	4
Drozdov	Zábřeh	-	-	+	3a

OBEC	ORP	Soudržnost společenství obyvatel území	Hospodář- ský rozvoj	Příznivé životní prostředí	Kategorie zařazení obce
Držovice	Prostějov	+	+	-	2c
Dřevnovice	Prostějov	+	+	-	2c
Dřevohostice	Přerov	+	-	-	3c
Dub nad Moravou	Olomouc	+	+	+	1
Dubčany	Litovel	+	-	+	2b
Dubicko	Zábřeh	+	-	-	3c
Dzbel	Konice	-	-	+	3a
Grygov	Olomouc	+	+	+	1
Grymov	Přerov	-	-	-	4
Hačky	Konice	-	+	-	3b
Haňovice	Litovel	-	+	-	3b
Hanušovice	Šumperk	-	-	+	3a
Hlásnice	Šternberk	+	+	+	1
Hlinsko	Lipník nad Bečvou	+	-	-	3c
Hlubočky	Olomouc	+	+	+	1
Hluchov	Prostějov	+	+	+	1
Hlušovice	Olomouc	+	+	-	2c
Hněvotín	Olomouc	+	+	-	2c
Hnojice	Šternberk	+	+	+	1
Horka nad Moravou	Olomouc	+	+	+	1
Horní Loděnice	Šternberk	+	-	+	2b
Horní Moštěnice	Přerov	+	+	-	2c
Horní Nětčice	Lipník nad Bečvou	+	-	-	3c
Horní Studénky	Zábřeh	-	-	+	3a
Horní Štěpánov	Konice	-	-	+	3a
Horní Těšice	Hranice	+	+	-	2c
Horní Újezd	Hranice	-	+	-	3b
Hoštejn	Zábřeh	+	-	+	2b
Hraběšice	Šumperk	+	+	+	1
Hrabišín	Šumperk	-	-	-	4
Hrabová	Zábřeh	+	-	+	2b
Hrabůvka	Hranice	+	+	-	2c
Hradčany	Přerov	+	-	+	2b
Hradčany-Kobeřice	Prostějov	-	+	-	3b
Hradec-Nová Ves	Jeseník	+	-	-	3c
Hranice	Hranice	+	+	-	2c
Hraničné Petrovice	Šternberk	+	-	+	2b
Hrdibořice	Prostějov	-	+	+	2a
Hrubčice	Prostějov	+	+	-	2c
Hruška	Prostějov	+	+	-	2c
Hustopeče nad Bečvou	Hranice	+	-	-	3c
Huzová	Šternberk	+	+	+	1

OBEC	ORP	Soudržnost společenství obyvatel území	Hospodář- ský rozvoj	Příznivé životní prostředí	Kategorie zařazení obce
Hvozd	Konice	-	-	+	3a
Hynčína	Zábřeh	-	-	+	3a
Charvátý	Olomouc	+	+	+	1
Cholina	Litovel	+	+	+	1
Chromeč	Šumperk	-	+	+	2a
Ivaň	Prostějov	-	-	-	4
Jakubovice	Šumperk	+	-	-	3c
Janoušov	Šumperk	+	+	+	1
Javorník	Jeseník	-	+	+	2a
Jedlí	Zábřeh	-	-	+	3a
Jesenec	Konice	-	-	+	3a
Jeseník	Jeseník	-	+	+	2a
Jestřebí	Zábřeh	+	-	-	3c
Jezernice	Lipník nad Bečvou	+	+	-	2c
Jindřichov	Hranice	+	+	+	1
Jindřichov	Šumperk	-	-	+	3a
Jívová	Šternberk	+	+	+	1
Kamenná	Zábřeh	+	-	+	2b
Kladky	Konice	-	-	+	3a
Kladníky	Lipník nad Bečvou	+	+	-	2c
Klenovice na Hané	Prostějov	+	+	-	2c
Klokočí	Hranice	+	+	-	2c
Klopina	Mohelnice	+	+	+	1
Klopotovice	Prostějov	-	+	-	3b
Kobylá nad Vidnavkou	Jeseník	-	-	-	4
Kojetín	Přerov	-	+	+	2a
Kokory	Přerov	+	+	-	2c
Kolšov	Zábřeh	-	-	+	3a
Komárov	Šternberk	+	+	-	2c
Konice	Konice	-	+	+	2a
Kopřivná	Šumperk	+	-	+	2b
Kosov	Zábřeh	+	-	+	2b
Kostelec na Hané	Prostějov	+	+	+	1
Koválovice-Osíčany	Prostějov	+	-	+	2b
Kozlov	Olomouc	-	+	+	2a
Kožušany-Tážaly	Olomouc	-	+	-	3b
Kralice na Hané	Prostějov	+	+	-	2c
Krčmaň	Olomouc	-	+	-	3b
Krchleby	Mohelnice	-	-	+	3a
Krumsín	Prostějov	-	+	+	2a
Křelov-Břuchotín	Olomouc	+	+	-	2c
Křenovice	Přerov	-	+	-	3b

OBEC	ORP	Soudržnost společenství obyvatel území	Hospodář- ský rozvoj	Příznivé životní prostředí	Kategorie zařazení obce
Křtomil	Přerov	-	-	-	4
Laškov	Prostějov	+	+	+	1
Lazníčky	Přerov	-	-	-	4
Lazníky	Přerov	-	-	-	4
Lesnice	Zábřeh	-	-	+	3a
Lešany	Prostějov	-	+	+	2a
Leština	Zábřeh	+	-	+	2b
Lhota	Lipník nad Bečvou	-	-	-	4
Lhotka	Přerov	+	+	+	1
Libina	Šumperk	-	-	+	3a
Liboš	Olomouc	+	+	+	1
Lipina	Šternberk	+	+	+	1
Lipinka	Uničov	-	+	+	2a
Lipník nad Bečvou	Lipník nad Bečvou	+	+	-	2c
Lipová	Přerov	-	-	-	4
Lipová	Konice	-	-	+	3a
Lipová-lázně	Jeseník	-	+	+	2a
Líšná	Přerov	+	-	-	3c
Líšnice	Mohelnice	+	-	-	3c
Litovel	Litovel	+	+	+	1
Lobodice	Přerov	+	+	+	1
Loštice	Mohelnice	-	+	+	2a
Loučany	Olomouc	-	+	+	2a
Loučka	Litovel	-	+	+	2a
Loučná nad Desnou	Šumperk	-	+	+	2a
Luběnice	Olomouc	+	+	+	1
Luboměř pod Strážnou	Hranice	+	+	+	1
Ludmírov	Konice	-	-	+	3a
Luká	Litovel	+	+	+	1
Lukavice	Zábřeh	+	-	+	2b
Lutín	Olomouc	+	+	-	2c
Lužice	Šternberk	+	+	+	1
Majetín	Olomouc	+	+	-	2c
Malá Morava	Šumperk	+	-	+	2b
Malé Hradisko	Prostějov	-	-	+	3a
Maletín	Mohelnice	+	-	+	2b
Malhotice	Hranice	+	-	-	3c
Medlov	Uničov	+	-	+	2b
Měrotín	Litovel	+	+	-	2c
Měrovice nad Hanou	Přerov	-	-	-	4
Město Libavá	Šternberk	-	-	+	3a
Mikulovice	Jeseník	-	-	+	3a

OBEC	ORP	Soudržnost společenství obyvatel území	Hospodář- ský rozvoj	Příznivé životní prostředí	Kategorie zařazení obce
Milenov	Hranice	-	+	-	3b
Milotice nad Bečvou	Hranice	+	+	-	2c
Mírov	Mohelnice	+	-	+	2b
Mladeč	Litovel	+	+	+	1
Mladějovice	Šternberk	+	-	+	2b
Mohelnice	Mohelnice	+	+	+	1
Moravičany	Mohelnice	+	-	+	2b
Moravský Beroun	Šternberk	-	-	+	3a
Mořice	Prostějov	+	+	-	2c
Mostkovice	Prostějov	+	+	-	2c
Mrsklesy	Olomouc	-	-	+	3a
Mutkov	Šternberk	+	+	+	1
Myslejovice	Prostějov	-	+	+	2a
Nahošovice	Přerov	-	-	-	4
Náklo	Litovel	+	+	+	1
Náměšř na Hané	Olomouc	+	+	+	1
Nelešovice	Přerov	+	-	-	3c
Němčice nad Hanou	Prostějov	+	+	-	2c
Nemile	Zábřeh	+	+	+	1
Nezamyslice	Prostějov	-	+	-	3b
Niva	Prostějov	+	+	+	1
Norberčany	Šternberk	-	-	+	3a
Nová Hradečná	Uničov	-	-	-	4
Nový Malín	Šumperk	+	-	+	2b
Obědkovice	Prostějov	+	-	-	3c
Ohrozim	Prostějov	+	+	+	1
Ochoz	Konice	+	+	+	1
Olbramice	Litovel	-	+	+	2a
Oldřichov	Přerov	+	+	-	2c
Olomouc	Olomouc	+	+	-	2c
Olšany	Šumperk	+	+	+	1
Olšany u Prostějova	Prostějov	+	+	-	2c
Olšovec	Hranice	+	+	+	1
Ondratice	Prostějov	-	+	+	2a
Opatovice	Hranice	+	+	-	2c
Oplocany	Přerov	-	-	-	4
Oprostovice	Přerov	-	+	-	3b
Osek nad Bečvou	Lipník nad Bečvou	+	+	-	2c
Oskava	Šumperk	-	-	+	3a
Ostružná	Jeseník	-	+	+	2a
Otaslavice	Prostějov	+	+	+	1
Otinoves	Prostějov	-	-	-	4
Palonín	Mohelnice	+	-	+	2b

OBEC	ORP	Soudržnost společenství obyvatel území	Hospodář- ský rozvoj	Příznivé životní prostředí	Kategorie zařazení obce
Paršovice	Hranice	+	-	+	2b
Partutovice	Hranice	+	+	-	2c
Paseka	Uničov	+	+	+	1
Pavlov	Mohelnice	+	-	+	2b
Pavlovice u Kojetína	Prostějov	-	+	-	3b
Pavlovice u Přerova	Přerov	+	+	+	1
Pěňčín	Prostějov	+	-	+	2b
Petrov nad Desnou	Šumperk	+	-	+	2b
Písařov	Šumperk	+	-	+	2b
Písečná	Jeseník	-	+	+	2a
Pivín	Prostějov	+	+	-	2c
Plumlov	Prostějov	-	+	+	2a
Pňovice	Litovel	+	-	+	2b
Podolí	Přerov	+	-	+	2b
Police	Mohelnice	+	-	-	3c
Polkovice	Přerov	-	+	-	3b
Polom	Hranice	+	+	-	2c
Polomí	Konice	-	-	+	3a
Postřelmov	Zábřeh	-	-	+	3a
Postřelmůvek	Zábřeh	+	-	+	2b
Potštát	Hranice	+	+	+	1
Prosenice	Přerov	-	-	-	4
Prostějov	Prostějov	+	+	-	2c
Prostějovičky	Prostějov	+	+	+	1
Protivanov	Prostějov	+	+	+	1
Provodovice	Hranice	+	+	-	2c
Přáslavice	Olomouc	+	+	-	2c
Přemyslovice	Prostějov	+	-	+	2b
Přerov	Přerov	-	+	+	2a
Přestavky	Přerov	-	-	+	3a
Příkazy	Olomouc	+	+	+	1
Ptení	Prostějov	+	+	+	1
Radíkov	Hranice	+	+	+	1
Radkova Lhota	Přerov	-	-	-	4
Radkovy	Přerov	-	+	-	3b
Radotín	Lipník nad Bečvou	-	-	-	4
Radslavice	Přerov	+	-	-	3c
Radvanice	Přerov	+	-	+	2b
Rájec	Zábřeh	+	-	+	2b
Rakov	Hranice	+	-	-	3c
Raková u Konice	Konice	-	-	-	4
Rakůvka	Konice	-	-	-	4
Rapotín	Šumperk	+	-	+	2b

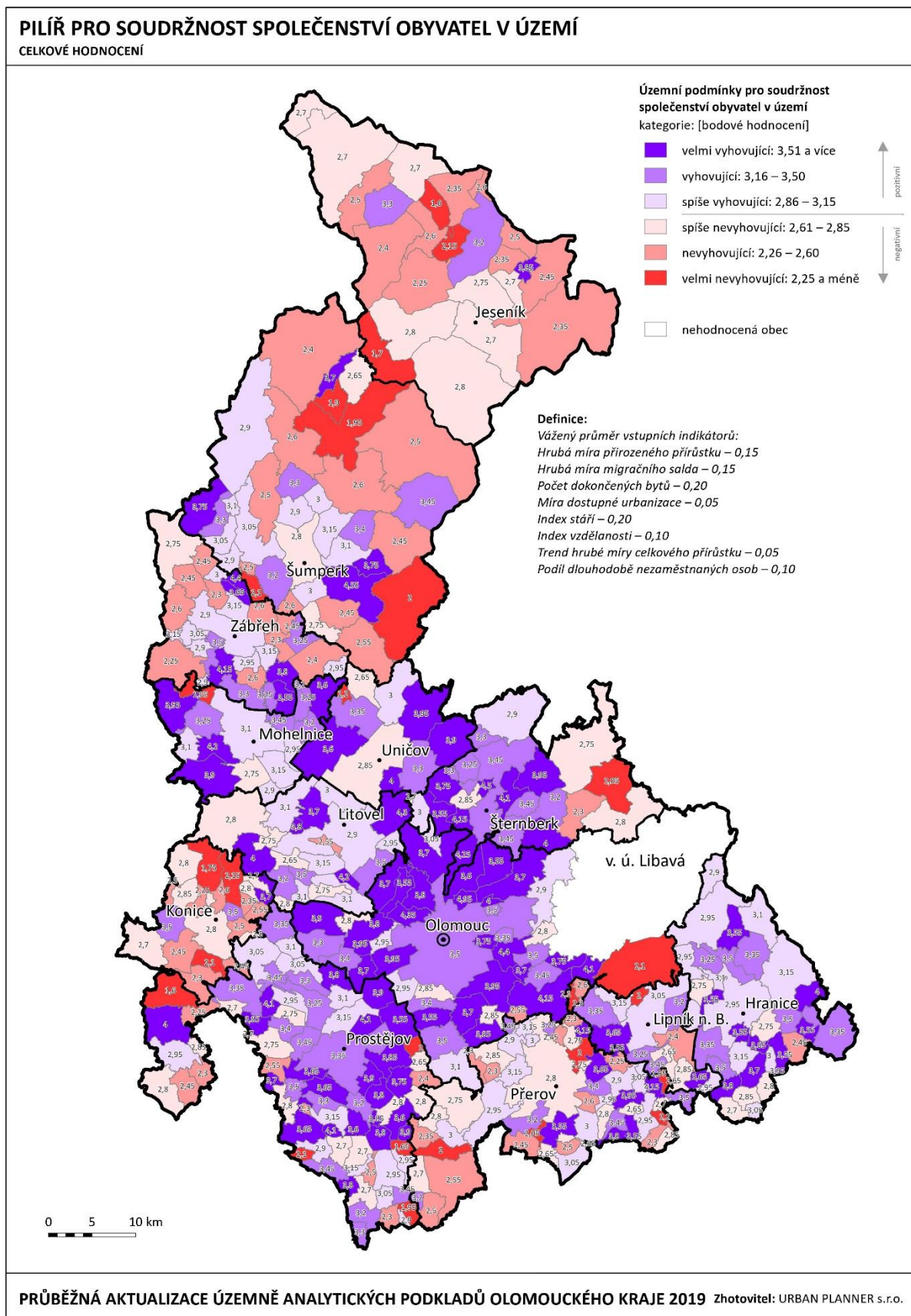
OBEC	ORP	Soudržnost společenství obyvatel území	Hospodář- ský rozvoj	Příznivé životní prostředí	Kategorie zařazení obce
Rejchartice	Šumperk	+	-	+	2b
Rohle	Zábřeh	-	-	+	3a
Rokytnice	Přerov	+	+	-	2c
Rouské	Hranice	-	+	-	3b
Rovensko	Zábřeh	+	-	+	2b
Rozstání	Prostějov	-	-	+	3a
Ruda nad Moravou	Šumperk	+	-	+	2b
Řídeč	Šternberk	+	+	+	1
Říkovice	Přerov	-	-	+	3a
Samotíšky	Olomouc	+	+	-	2c
Seloutky	Prostějov	+	+	+	1
Senice na Hané	Litovel	+	+	+	1
Senička	Litovel	-	+	+	2a
Skalička	Hranice	+	+	-	2c
Skalka	Prostějov	+	+	+	1
Skorošice	Jeseník	-	-	+	3a
Skrbeň	Olomouc	+	+	+	1
Skřípov	Konice	+	-	+	2b
Slatinice	Olomouc	+	+	+	1
Slatinky	Prostějov	+	+	+	1
Slavětín	Litovel	-	-	+	3a
Smržice	Prostějov	+	+	-	2c
Soběchleby	Lipník nad Bečvou	-	-	-	4
Sobíšky	Přerov	-	-	-	4
Sobotín	Šumperk	-	-	+	3a
Srbce	Prostějov	+	+	+	1
Stará Červená Voda	Jeseník	+	-	+	2b
Stará Ves	Přerov	+	+	+	1
Staré Město	Šumperk	-	+	+	2a
Stařechovice	Prostějov	+	+	+	1
Stavenice	Mohelnice	+	-	+	2b
Stínava	Prostějov	-	+	+	2a
Stražisko	Konice	-	-	+	3a
Strukov	Šternberk	-	-	-	4
Střeň	Litovel	+	-	+	2b
Stříbrnice	Přerov	+	-	-	3c
Střítež nad Ludinou	Hranice	+	+	-	2c
Sudkov	Šumperk	-	-	+	3a
Suchdol	Konice	-	-	+	3a
Suchonice	Olomouc	-	+	-	3b
Supíkovice	Jeseník	-	-	+	3a
Sušice	Přerov	-	+	-	3b
Svébohov	Zábřeh	-	-	+	3a

OBEC	ORP	Soudržnost společenství obyvatel území	Hospodář- ský rozvoj	Příznivé životní prostředí	Kategorie zařazení obce
Svésedlice	Olomouc	+	+	-	2c
Šišma	Přerov	+	-	-	3c
Šléglov	Šumperk	+	+	+	1
Špičky	Hranice	+	+	-	2c
Štarnov	Šternberk	+	+	-	2c
Štěpánov	Olomouc	+	+	+	1
Šternberk	Šternberk	+	+	+	1
Štítý	Zábřeh	-	-	+	3a
Šubiřov	Konice	-	-	+	3a
Šumperk	Šumperk	-	+	+	2a
Šumvald	Uničov	+	-	+	2b
Teplice nad Bečvou	Hranice	+	+	+	1
Těšetice	Olomouc	+	+	+	1
Tištín	Prostějov	+	-	-	3c
Tovačov	Přerov	-	+	+	2a
Tověř	Olomouc	+	+	+	1
Troubelice	Uničov	+	+	-	2c
Troubky	Přerov	+	-	+	2b
Tršice	Olomouc	+	+	-	2c
Třeština	Mohelnice	+	+	+	1
Tučín	Přerov	+	-	+	2b
Turovice	Přerov	+	-	-	3c
Tvorovice	Prostějov	-	-	-	4
Týn nad Bečvou	Lipník nad Bečvou	-	+	+	2a
Uhelná	Jeseník	-	-	+	3a
Uhřičice	Přerov	-	-	+	3a
Újezd	Uničov	+	-	+	2b
Uničov	Uničov	-	+	+	2a
Určice	Prostějov	+	+	-	2c
Úsov	Mohelnice	+	-	-	3c
Ústí	Hranice	+	+	-	2c
Ústín	Olomouc	+	+	-	2c
Vápenná	Jeseník	-	-	+	3a
Velká Bystřice	Olomouc	+	+	-	2c
Velká Kraš	Jeseník	-	-	+	3a
Velké Kunětice	Jeseník	-	-	-	4
Velké Losiny	Šumperk	-	+	+	2a
Velký Týnec	Olomouc	+	+	-	2c
Velký Újezd	Olomouc	+	+	-	2c
Vernířovice	Šumperk	+	+	+	1
Věrovany	Olomouc	+	-	+	2b
Veselíčko	Lipník nad Bečvou	+	+	+	1
Věžky	Přerov	-	+	-	3b

OBECE	ORP	Soudržnost společenství obyvatel území	Hospodářský rozvoj	Příznivé životní prostředí	Kategorie zařazení obce
Víceměřice	Prostějov	-	+	+	2a
Vícov	Prostějov	+	+	+	1
Vidnava	Jeseník	-	-	+	3a
Vikantice	Šumperk	-	-	+	3a
Vikýřovice	Šumperk	+	+	+	1
Vilémov	Litovel	+	+	+	1
Vincencov	Prostějov	-	+	+	2a
Vitčice	Prostějov	-	-	+	3a
Vlčice	Jeseník	+	-	+	2b
Vlkoš	Přerov	-	+	-	3b
Vranovice-Kelčice	Prostějov	+	+	+	1
Vrbátky	Prostějov	+	+	+	1
Vrchoslavice	Prostějov	+	+	-	2c
Vřesovice	Prostějov	+	+	-	2c
Všechovice	Hranice	-	+	-	3b
Výkleky	Přerov	-	+	-	3b
Vyšehoří	Zábřeh	+	-	+	2b
Výšovice	Prostějov	+	+	-	2c
Zábeštní Lhota	Přerov	+	+	-	2c
Zábřeh	Zábřeh	+	+	+	1
Zámrský	Hranice	-	-	-	4
Zborov	Zábřeh	+	-	+	2b
Zdětín	Prostějov	+	-	+	2b
Zlaté Hory	Jeseník	-	-	+	3a
Zvole	Zábřeh	-	-	+	3a
Žákovice	Přerov	+	-	-	3c
Želatovice	Přerov	-	-	-	4
Želeč	Prostějov	+	+	+	1
Želechovice	Uničov	+	+	+	1
Žerotín	Šternberk	+	-	+	2b
Žulová	Jeseník	-	-	+	3a

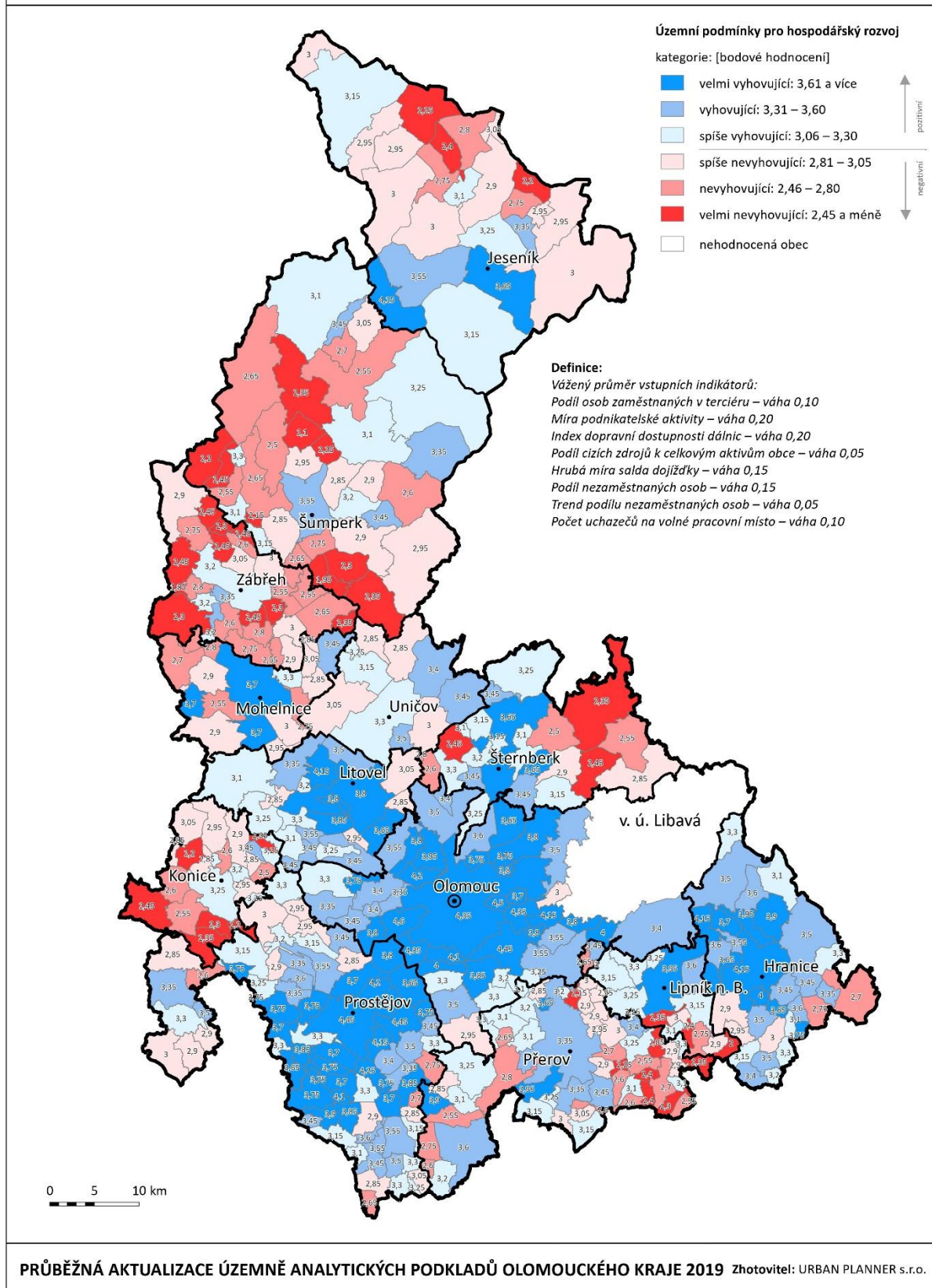
Vyhodnocení jednotlivých pilířů územně a celkové vyhodnocení pak zachycují níže uvedené mapy.

3.2. Mapové výstupy



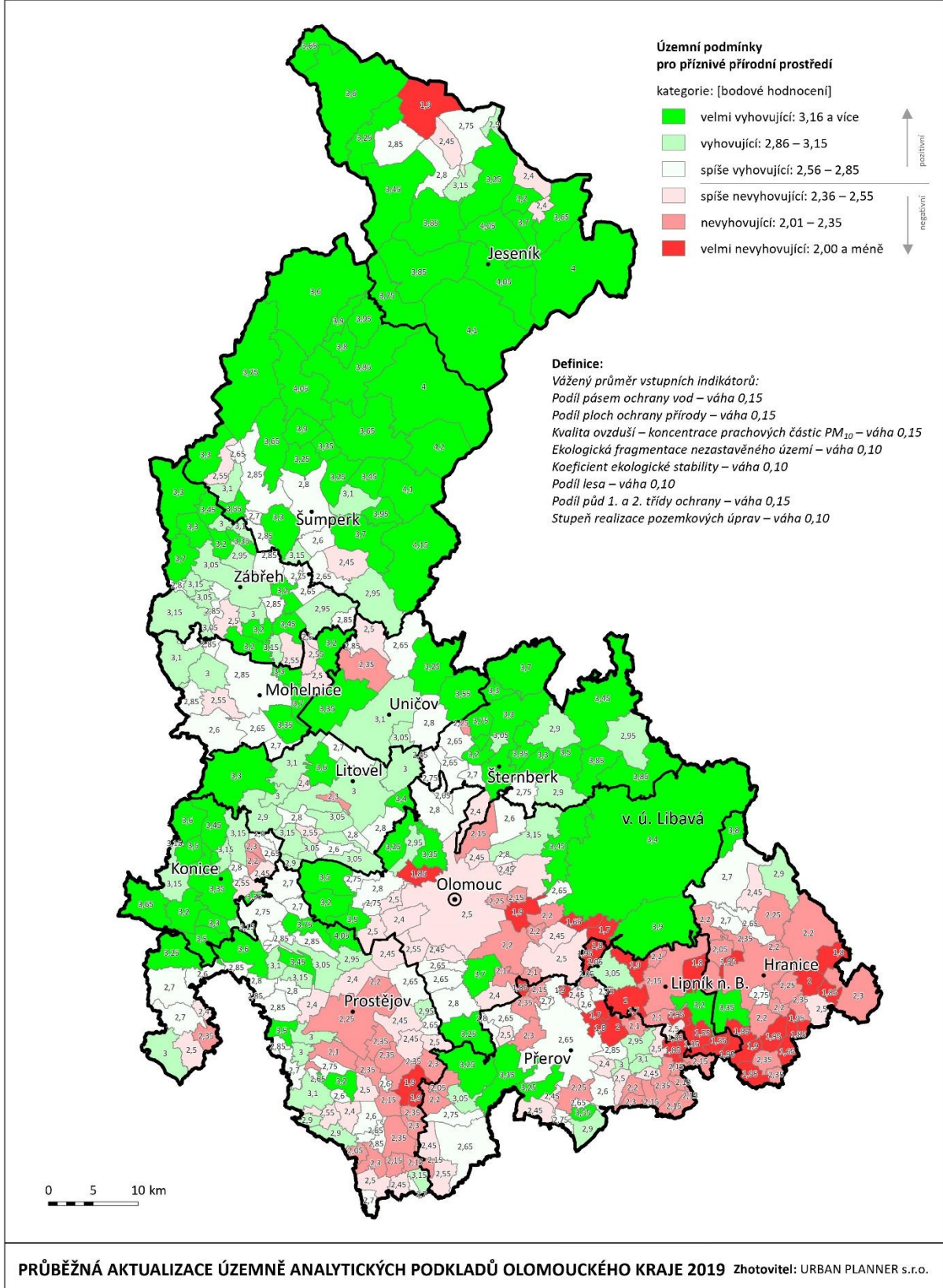
PILÍŘ PRO HOSPODÁŘSKÝ ROZVOJ

CELKOVÉ HODNOCENÍ



PILÍŘ PRO PŘÍZNIVÉ PŘÍRODNÍ PROSTŘEDÍ

CELKOVÉ HODNOCENÍ



CELKOVÉ VYHODNOCENÍ

CELKOVÉ ÚZEMNÍ PODMÍNKY

