



Soutěž

Vesnice roku 2022

v Olomouckém kraji



www.olkraj.cz



VESNICE ROKU
V PROGRAMU OBNOVY VENKOVA



Olomoucký kraj



Zlatá stuha za vítězství v krajském kole - obec Slatinice

II. místo - obec Písečná

III. místo - město Němčice nad Hanou

Modrá stuha za společenský život - obec Vernířovice

Oranžová stuha za spolupráci obce a zemědělského subjektu - město Loštice

Bílá stuha za činnost mládeže - obec Dřevnovice

Zelená stuha za péči o zeleň a životní prostředí - obec Čelechovice na Hané

Zlatá cihla v Programu obnovy venkova, v kategorii A - obnova, či rekonstrukce památkově chráněných objektů a památek místního významu - obec Ústín

Zlatá cihla v Programu obnovy venkova, v kategorii C - nové venkovské stavby - obec Dobrochov

- Diplom za moderní knihovnické a informační služby - obec Bělkovice-Laštany
- Cena naděje pro živý venkov - obec Moravičany
- Ocenění za mimořádně rozsáhlé a koncepční výsadby v krajině - obec Rakov
- Ocenění za komunální služby pro občany - obec Radvanice
- Ocenění za rozvoj technické infrastruktury - obec Svěsčice
- Ocenění za inovativní přístup k rozvoji obce s respektem k tradicím - obec Nemile
- Ocenění za dlouhodobě udržovanou venkovskou pospolitost - obec Horní Újezd
- Ocenění za udržování a rozvoj kulturního a sportovního života v obci - obec Postřelmůvek
- Ocenění za inovativní obec - obec Střeh



Vážení přátelé venkova,

publikaci, kterou máte nyní před sebou, Vám přináší informace o letošním krajském kole soutěže Vesnice roku, jenž je vyhlašovaná v rámci Programu obnovy venkova. Tentokrát se do ní přihlásilo osmnáct obcí a o všech si na následujících stránkách můžete přečíst.

Hejtmanství pořádá soutěž Vesnice roku už devatenáct let a za tu dobu se stala jednou z významných regionálních událostí. V letošním roce na ni Olomoucký kraj uvolnil z rozpočtu 650 tisíc korun. Tyto peníze podpoří další rozvoj úspěšných obcí. Vesnice na třetím a druhém místě v krajském kole soutěže obdrží finanční dar ve výši sto tisíc a vítěz se může těšit na dvě stě tisíc korun. Další odměny jsou pak nachystány pro ostatní oceněné obce.

Věřím ale, že peníze nejsou hlavním motivem, který soutěžící k účasti ve Vesnici roku přiměl. Jsem o tom dokonce přesvědčen. Je totiž jasné, že lidé, kteří zdarma pracují pro blaho ostatních a snaží se venkov zkrášlovat, to dělají z lásky k němu.

Těší mě, že se obce do této soutěže stále hlásí. Svědčí to o jejich zdravém sebevědomí a chuti ukázat ostatním, že se mají čím pochlubit. Gratuluji všem oceněným obcím a děkuji všem obcím, které se do Vesnice roku přihlásily. Vážím si vaší energie, píce, obětavosti a nelehké práce na rozvoji našeho venkova.

Josef Suchánek
hejtmán Olomouckého kraje



Vážení příznivci venkova,

tato tradiční soutěž se koná po dvouleté covidové pauze a těší mě, že se do ní přihlásilo celkem osmnáct obcí. Jasně totiž ukazuje, jak se obce v našem kraji proměňují, jak na sobě pracují. Představit během dvouhodinové prezentace svou obec, jeho obyvatele, život v obci a vše, co s tím souvisí, není vůbec jednoduché. Osmnáct obcí, které se letos přihlásily do soutěže Vesnice roku, to ale zvládlo na výbornou.

Někdo vystihl podnikatelské úspěchy, jiný spolkovou činnost a další třeba aktivity směřující ke zlepšení životního prostředí. Hodnotitelská komise to měla velice těžké a měla co dělat, aby vybrala letošního vítěze. První místo, tedy zlatou stuhu v soutěži Vesnice Olomouckého kraje roku 2022, získala obec Slatinice. Druhé místo obsadila Písečná, kterou následují Němčice nad Hanou na příčce třetí. Zelenou stuhu za péči o zeleň a životní prostředí obdržely Čelechovice na Hané, modrá za společenský život zamířila do Vernířovic, bílá za činnost mládeže do Dřevnovic a oranžová za spolupráci obce a zemědělského subjektu se bude třepetat v Lošticích.

Soutěž může být pro obce motivací a případné ocenění také inspirací ostatním. Jeho základem je totiž obětavá práce pro ostatní, píle a odhodlání. To vše účastníci letošního krajského kola předvedli a já jim za to moc děkuji.

Jan Šafařík
náměstek hejtmana



Vážené starostky, starostové a občané Olomouckého kraje,

jsou to již dlouhé tři roky, co jsme se naposledy sešli se členy hodnotitelské komise při hodnocení přihlášených obcí do soutěže Vesnice roku Olomouckého kraje. Letošní ročník byl z tohoto pohledu jedinečný, na jedné straně vzorně připravení zástupci přihlášených obcí, kteří velmi poutavě prezentovali realizované projekty a život ve svých obcích, a na druhé straně natěšení členové hodnotitelské komise, kteří se už nemohli dočkat zahájení hodnocení.

Všichni členové komise se klaní umu, pracovitosti a odhodlání všech zainteresovaných občanů, kteří mnohdy ve svém volném čase svědomitě připravovali prezentaci své obce. A že tomu tak skutečně bylo, jsme každý den zažívali při vlastním hodnocení.

Rozhodování bylo velice těžké. Všechny obce se ukázaly v tom nejlepším světle. Bylo vidět, že život v každé hodnocené obci je úžasný, že lidé tam rádi žijí. A proto komise ohodnotila všechny obce, byť některé jen malou částkou. Chtěla všem obcím poděkovat za velký kus práce, který odvedly, a který jsme v každé obci mohli pozorovat. Rozvoj venkova je mimořádný.

Děkuji všem svým kolegům z hodnotitelské komise za příkladnou spolupráci, a děkuji také Olomouckému kraji za dlouhodobou podporu této významné akce. A také velmi děkuji za příležitost, kterou jsem díky této soutěži dostal, být součástí skvělé hodnotitelské komise a mít možnost poznávat úžasnou práci v přihlášených obcích. Všem přeji především spokojené spoluobčany, pevné zdraví a hodně elánu do další práce.

Važme si všech, kteří jsou ochotni pracovat pro druhé!

Josef Šenk
předseda krajské hodnotitelské komise

Soutěž Vesnice roku 2022 v Olomouckém kraji – přihlášené obce



Přehled oceněných obcí v Olomouckém kraji (2000 - 2022)

Rok	Zlatá stuha I. místo	II. místo krajském kole	III. místo krajském kole	Zelená stuha	Oranžová stuha	Modrá stuha	Bílá stuha	Vzorná knihovna	Cena naděje pro živý venkov	Zlatá cihla
2000	Nezamyslice	–	–	Újezd	–	Radslavice	Majetín	Brodek u Přerova	–	–
2001	Medlov	–	–	Lipová	–	Černá Voda	Ústí	–	–	–
2002	Bouzov	–	–	Majetín	–	Rouské	Těšetice	Grygov	–	–
2003	Ústí	–	–	Horní Újezd	–	Velký Týnec	Uhelná	Radslavice	–	–
2004	Mořice	–	–	Dlouhá Loučka	–	Majetín	Černotín	Grygov	–	–
2005	Majetín	–	–	Doloplazy (PV)	–	Leština	Bezuchov	Skrbeň	–	–
2006	Střítež nad Ludinou	–	–	Těšetice	–	Pivín	Leština	Radslavice	–	–
2007	Rouské	–	–	Přáslavice	Těšetice	Tučín	Písečná	Všechnovice	–	–
2008	Těšetice	–	–	Mořice	Partutovice	Beňov	Vikýřovice	Pavlovice u Přerova	–	–
2009	Tučín	Vikýřovice	Horní Těšice	Jezernice	Tišťin	Dlouhá Loučka	Pavlovice u Přerova	Potštát	–	–
2010	Vikýřovice	Pavlovice u Přerova	Kralice na Hané	Smržice	Skalička	Dřevohostice	Skalka	Skorošice	Bezuchov	–
2011	Skalička	Tišťin	Hradčany	Císařov	Pěňčín	Písečná	Hněvotín	Libina	Majetín	Radslavice
2012	Radslavice	Černá Voda	Náklo	Citov	Skalka	Hradčany	Dlouhá Loučka	Uhelná	Rouské	Loučná nad Desnou, Hradčany
2013	Hradčany	Rapotín	Hrabová	Nová Hradečná	Babice	Hněvotín	Bohdíkov	Troubky	Černotín	Příkazy, Císařov
2014	Nová Hradečná	Černotín	Tišťin	Skorošice	Mořice	Hrabová	Němčice nad Hanou	Vikýřovice	Troubky	Ústín, Paršovice
2015	Černotín	Hněvotín	Dlouhá Loučka	Rouské	Haňovice	–	–	Mořice	Rapotín	–
2016	Hněvotín	Paseka	Majetín	Dub nad Moravou	Bělá pod Pradědem	Skalka	Troubky	Rapotín	Vrbátky	Dlouhá Loučka, Jezernice
2017	Vápenná	Běloutín	Haňovice	Libina	Vrbátky	Rapotín	Dub nad Moravou	Němčice nad Hanou	Radvanice	Hlásnice, Běloutín, Rapotín
2018	Šumvald	Běloutín	Svésedlice	–	Býskovice	Troubky	–	–	Dobrochov	Bludov
2019	Běloutín	Svésedlice	Partutovice	Dobrochov	Tišťin	Vrchoslavice	–	Radvanice	Štítý	Partutovice, Grymov, Býskovice
2022	Slatinice	Písečná	Němčice nad Hanou	Čelechovice na Hané	Loštice	Vernířovice	Dřevnovice	Bélkovic-Lášany	Moravičany	Ústín, Dobrochov

 1. místo v celostátním kole

 2. místo v celostátním kole

 3. místo v celostátním kole



počet obyvatel: 1 525
plocha katastru: 778 ha
okres: Olomouc

www.slatinice.com

Slatinice

ZLATÁ STUHA

za vítězství v krajském kole

Ocenění ZLATÁ STUHA získává obec, která se nejlépe a vyváženě prezentuje ve všech posuzovaných oblastech. Hodnotitelská komise sleduje úroveň společenského života v obci, aktivity občanů, celkový obraz vesnice, občanskou vybavenost a infrastrukturu vesnice, spolupráci s podnikateli v obci, veřejná prostranství, péči o zeleň a krajinu a v neposlední řadě též koncepční dokumenty obce.

Obec Slatinice a jejich okolí byly osídleny již v době kamenné a nikdy je člověk pravděpodobně neopustil, první písemná zmínka je z roku 1249. Nejbližšími městy jsou Olomouc a Prostějov, obě vzdálená do 15 km, stejně jako nedaleká Litovel, obec je dopravně obsluhována ze všech tří měst vlakovou i autobusovou dopravou.

Slatinice se rozkládají na jihozápadním úbočí Velkého Kosíře, v jejich katastru je i Malý Kosíř. Rovinatý ráz okolí je narušen Velkým Kosířem, tzv. Hanácké Mont Blanc, a jeho malým bratrem. Významným krajinným prvkem je rezervace Malý Kosíř.


Obec má schválený Územní plán, dále má na svém území v platnosti územní studie, které ovlivňují výstavbu a zachování venkovského rázu obce. V k. ú. Slatinice probíhají od r. 2018 komplexní pozemkové úpravy, které významnou měrou změní celkový ráz krajiny kolem obce. Dále má obec k dispozici dokument Program obnovy obce Slatinice s platností do letošního roku. Nově má obec zpracovanou Místní energetickou koncepci, která může obec nasměrovat k budoucnosti energetiky a její možné energetické soběstačnosti.

Po dlouholetém útlumu a stagnaci se podařilo

vzkřísit několik zvyků, obyčejů a kulturních akcí: Masopust – Ostatky, stavění a kácení Máje, pálení Čarodějnic, Poutí ke sv. Antonínovi na Malém Kosíři, Dětské dny, Hodové Slavnosti, Setkání občanů v rámci komunity, Divadelní představení Ochotnického souboru Slatinice, Adventní zastavení, Adventní koncerty, Vánoční a Velikonoční jarmarky, plesy, hony, střelby na terče. Vše vychází z aktivity místních občanů a obec se je snaží maximálně podporovat. Spolková činnost tvoří významnou součást obce už řadu let, někdy i staletí, jejich tradice je úžasná a cenná. Existují i spolky nové, které v čase prokázaly svou hodnotu. Působí zde SDH Slatinice, SDH Lípy, Senior klub Slatinice a Lípy, SK Slatinice, TJ Sokol Slatinice, Myslivecký spolek Slatinice, Spolek Naděje (záchrana fary, rozvoj života komunity), Madami Slatinice, Ochotnický spolek Slatinice, Malá Hanačka a Hanačka, Kulturní komise, Skautský oddíl, Cikorka z.s. Obec Slatinice a Lípy zřizuje dvě knihovny, vydává Zpravodaj, Občasník a Informáček, pořádá výstavy v Síni paměti Slatinic, v Galerii na Faře, v Muzejním sále Lichtenštejnského Dvora.

Na dřívě většině polností hospodaří ZD Senice na Hané, je také zapojeno do přípravy komplexních pozemkových úprav. Obecní s. r. o. (Služby obce Slatinice, s. r. o.) hospodaří na obecních lesích a lesích ŘKF Slatinice a udržuje obec. Dále s.r.o. provozuje VaK obce. Obec úzce spolupracuje také s Mysliveckým spolkem, stará se o zvěř a přírodu. Dále spolupracuje se zemědělci na obnově polních cest a mezí. V krajině obec již několik dekád vysazuje a obnovuje aleje kolem polních cest a na mezích.

Aktivity obce jsou všestranné, s širokým záběrem, podpořené projektovou či jinou odbornou dokumentací a velkou iniciativou místních občanů.





počet obyvatel: 203
plocha katastru: 3 329,6 ha
okres: Šumperk

www.obec-vernirovice.cz

Vernířovice

MODRÁ STUHA

za společenský život

MODRÁ STUHA oceňuje nejen obec, ale především její občany. Je to vyznamenání za společenský život v obci a snahu o udržení, obnovu a vytváření nových tradic. Hodnotný společenský život na vesnici vytváří či pomáhají vytvářet různé spolky a sdružení, jako jsou hasiči, myslivci, rybáři, pěvecké sbory nebo folklorní kroužky. Hodnocen je i program rozvoje obce, ve kterém by vedle vzhledu a infrastruktury vsi mělo být pamatováno právě na společenské hodnoty.

Obec Vernířovice se nachází v Chráněné krajinné oblasti Jeseníky, v údolí horské říčky Merty a Kamenitého potoka. V současné době v obci žije 203 obyvatel. Ze tří stran je obklopená horskými masívy vrcholové části Hrubého Jeseníku s výškou 1300 m n. m. Katastr obce má úctyhodnou rozlohu bezmála 3 330 ha. Je tvořen převážně hustými lesy, které v nižších partiích doplňují nádherné louky a pastviny. Obec je nejen krásným a klidným místem pro život, ale také je velmi přitažlivá pro turisty a rekreační sportovce.

První písemná zmínka o obci pochází z roku 1558. Kdysi na květnou neděli se místní žebračka pokusila odnést svatou hostii z kostela, čímž započaly známé inkviziční procesy na Šumpersku, které se táhly dlouhých čtrnáct let až do roku 1692. V obci se tradičně pořádají Hodové slavnosti, výšlap k základům kaple



Jana Křtitele na Svobodíně, rozsvícení vánočního stromu, dílničky pro děti a nově zde zavedli tradici: „Starostka zve na kafičko“. Se vším vždy rádi pomáhají místní občané a spolky.

V katastru obce je vybudováno středisko ekologické výchovy Švagrov, které poskytuje vzdělání a osvětu k zodpovědnému myšlení a chování k životnímu prostředí. Nalezneme zde mnoho ekologických vymožeností, například pitnou vodu z vlastního vrtu, vytápění z obnovitelných zdrojů a chov domácích zvířat. V budově je vybavená art dílna s pomůckami pro stará lidová řemesla. V nedávné době byla realizována revitalizace říčky Merty a Ztraceného potoka s povodňovým parkem, kdy touto úpravou vzniklo nádherné místo k zastavení a odpočinku v středové části obce. Vernířovice jsou malou obcí, která však oplývá společenským komunitním životem, krásami přírody, historií a má každému co nabídnout.





počet obyvatel: 2 926
plocha katastru: 1 200 ha
okres: Šumperk

www.mu-lostice.cz



Loštice

ORANŽOVÁ STUHA

za spolupráci obce a zemědělského subjektu

ORANŽOVÁ STUHA vyznamenává spolupráci obce a místních zemědělců při obnově krajiny. Mezi hlavní body hodnocení patří využití přirozeného potenciálu krajiny, dodržení ekologických norem a šetrný přístup k hospodaření. Ocenění se tak snaží motivovat obce i zemědělce, aby svým snažením podpořili návrat místních rostlinných i živočišných druhů, krajových odrůd stromů a keřů.

Metropole tvarůžků, sousloví, které se objeví hned při otevření stránek města a ne nadarmo. Loštice jsou s tvarůžky neodmyslitelně spjaty již od 16. století, kdy se tento zrající sýr z netučného tvarohu začal vyrábět. V dnešní době se výrobou zabývá firma A.W. spol. s r.o. Loštice. Tvarůžky se promítají do života celého města – Loštice mají tvarůžky ve svém logu. Gastronomie je založená právě na nich a láká návštěvníky místními



specialitami jako tvarůžkové zmrzlina nebo tvarůžkové zákusky. Město a místní spolky své akce a aktivity také spojují s tvarůžky a v neposlední řadě zde vzniklo Muzeum Olomouckých tvarůžků.

K městu patří osada Vlčice a místní část Žádlovice se zámkem a rozlehlým parkem, jezdeckým areálem a soustavou rybníků, které slouží pro sportovní a rekreační účely. Velká pozornost je věnovaná vzhledu města a jeho okolí, péči o zeleň, o vybudované naučné stezky nebo o volnočasový areál, kde je zázemí pro skauty, fotbalové hřiště, skatepark a letní koupaliště. Další chloubou města a velkým lákadlem je židovská synagoga, kterou se díky snaze místních obyvatel podařilo zachránit před demolicí a rekonstruovat. Město Loštice intenzivně spolupracuje se subjekty, které ve městě podnikají a podílejí se na tvorbě prostředí města. Ve městě funguje 38 spolků, které se podílí na společenské životě, sportovním vyžití nebo trávení volného času. Velká část spolků se věnuje dětem a činnosti s nimi. Pro děti ve městě fungují tři školské zařízení – MŠ, ZŠ a ZUŠ. Město se snaží se modernizovat, má připraveno mnoho záměrů na zkvalitnění života svých občanů, ale i návštěvníků. V loňském roce provedlo kompletní přestavbu webových stránek města, zřídilo venkovní elektronickou úřední desku nebo přidalo ke svému znaku nové logo.

A jak už nové logo Loštic napovídá - tři, notoricky známá, žlutá kolečka (tvarůžky) ve tvaru šipky naznačují, že Loštice směřují stále vpřed a jsou městem moderním a otevřeným.





počet obyvatel: 1 323
plocha katastru: 727 ha
okres: Prostějov

www.celechovice-na-hane.cz

Čelechovice na Hané

ZELENÁ STUHA

za péči o zeleň a životní prostředí

Ocenění ZELENÁ STUHA získává obec, která pečuje o životní prostředí a dodržuje ekologické zásady. Toto ocenění zahrnuje celkovou sounáležitost s přírodou a rázem okolní krajiny, která dodává obci její charakter. Hodnotí se udržování, čistota a pořádek na veřejných prostranstvích, květinová výzdoba, úpravy veřejných ploch, zachování původní květeny, obnova luk, výsadba lesů a péče o vodní toky.

Obec Čelechovice na Hané leží 15 km jihozápadně od krajského města Olomouc a 8 km severně od nejbližšího správního centra – města Prostějov. Její území tvoří mírně zvlněný terén v nadmořské výšce 234 m, který se na severozápad od obce zvedá k vrchu Vápenice s nadmořskou výškou 318 m. Toto území je součástí Přírodního parku Velký Kosíř s naučnou stezkou a národními přírodními památkami. Obec je součástí Mikroregionu Kostecko a MAS Region Haná.

Obec se nachází v typické zemědělské oblasti Hané, čímž byla odpradávná předurčena k intenzivnímu zemědělskému využití. Na zemědělské půdě hospodaří především Statek Kostecko na Hané a menší zemědělské subjekty. Dále je zde charakteristická různorodá struktura podnikatelských subjektů s převahou drobných řemeslníků.

Multifunkční budovou pro společenské, kulturní i sportovní akce, plesy, divadelní představení, koncerty, výstavy, svatby, rodinné oslavy, valné hromady, je budova

sokolovny – Hanácká relax oáza, která byla rekonstruována v roce 2009 z ROP Střední Morava. Na společenském životě, který vyniká pestrostí, se podílejí spolky, např. hasiči, TJ Sokol, Myslivecké sdružení Haná, Klub ženy ženám; ZŠ, MŠ i obec, např. prostřednictvím Sboru pro občanské záležitosti. Ze společenských akcí lze jmenovat Reprezentační ples ZŠ a MŠ, Zimní putování z Čelechovic do Čelechovic, Dětský karneval, Maškarní bál, Aprílový koncert, výstavy, pálení čarodějnic, Školní akademie, Zahradní slavnost, Posezení s důchodci a další krásné akce.

Na základě zpracování Komplexních pozemkových úprav obec ve spolupráci se Státním pozemkovým úřadem postupně realizuje opatření navržená v Plánu společných opatření a rovněž spolupracuje s vlastníky rybníků – Moravským rybářským svazem, i toků – Povodím Moravy. Obec se zaměřuje i na revitalizaci veřejných prostranství, obnovu zeleně a výsadbu listnatých stromů, které mají na vesnici své místo – lípy, jabloně a hlohy. Z průtahu obcí zmizely jehličnaté stromy a konifery. V programu rozvoje venkova jsou vytyčeny další záměry na revitalizaci, budování nejen v zástavbě, ale např. i vybudování biocenter včetně přístupových cest. Obec realizovala velký projekt ÚSES – územní systém ekologické stability, jednalo se o rozsáhlou výsadbu biocenter, biokoridorů, interakčních prvků a ovocného sadu, za podpory dotace z OPŽP.

Díky společnému projektu Mikroregionu Kostecko má obec zpracovanou Adaptační strategii na změnu klimatu, jejíž součástí je návrh opatření ve volné krajině.





počet obyvatel: 477
plocha katastru: 379 ha
okres: Prostějov

www.drevnovice.cz

Dřevnovice

BÍLÁ STUHA

za činnost mládeže

Již po generace platí „jak kdo zaseje, tak také sklídí“ a na vesnici to platí dvojnásob. Proto je výchově a péči o rozvoj dětí věnována pozornost při hodnocení kvality života v obci. Tato stuha oceňuje obyvatele za podporu dětí a mládeže, schopnost mezigeneračního soužití a celkový vztah dětí k obci. Hodnotí se tak různé kroužky - mladí hasiči či mladí myslivci a ostatní akce pro děti. Podpora mládeže na venkově pomáhá udržet rozvoj, tradice a celkové přispívá ke zkvalitnění společnosti.

Obec Dřevnovice leží v jižní části Olomouckého kraje, v okrese Prostějov na soutoku řeky Hané a Pačlavského potoka (tzv. Tištínky). Rozloha obce je 379 ha, z toho 8,6 ha vodních ploch. V katastru obce nejsou žádné pozemky lesů. Zastavěné území tvoří 7,6 ha. V obci žije necelých pět set obyvatel. Dějiny obce sahají až do 2. poloviny 13. století, kdy zde stála, podle dobových pramenů, dřevěná tvrz. Významnou památkou je Cholerový hřbitov z roku 1831.

Obec poskytuje klidné zázemí rodinám. Vybudováním Komunitního domu pro seniory poskytuje nejen dostatek možností mladým rodinám k rekonstrukci stávajících domů po seniorech, ale především senioři zůstávají ve své obci a nejsou tak přetrženy rodinné vazby. Kulturní výbor ve spolupráci se spolky a dobrovolníky každoročně pořádá celou řadu tradičních akcí: masopustní průvod, společenský ples, dětské šibřinky, pálení čarodějnic, stavění a kácení májky, dětský den, tradiční hoody, strašidelnou stezku, velikonoční a vánoční jarmarky a výstavy, zpívání u stromečku, novoroční ohňostroj, setkání důchodců atd. Právě strašidelná

stezka konaná vždy v prvním víkendu měsíce září patří mezi nové akce, které se účastní velké množství dětí z obce ale i z širokého okolí. Další novou tradicí je zdobení obce tematickými slaměnými sochami (Velikonoce – zajičci, Vánoce – betlém, ponocný, celoročně oblíbené pohádkové postavy). V obci působí dva spolky, SK Dřevnovice a Sbor dobrovolných hasičů. Obec zřizuje i knihovnu, která nedávno prošla rekonstrukcí, a bylo zde vytvořeno zázemí pro pořádání výstav obrazů. Mateřská škola, která se v obci nachází, navštěvuje pravidelně místní raritu, Areál zdraví. V tomto areálu se nachází: workoutové hřiště, tenisová stěna, stůl na stolní tenis, hřiště s umělým povrchem, travnaté hřiště na malou kopanou, hřiště na basketbal, trampolína, lanové centrum, herní prvky pro nejmenší děti, okruh pro jízdu na kolečkových bruslích. Vše je doplněno naučnou stezkou Ovocná zahrada. Velmi kvalitní je nabídka cyklostezek. Před 12 lety byla vybudována cyklostezka Dřevnovice – Morkovice, na které je čilý turistický ruch. Vede po bývalém drážním tělese. Byla realizována kompletní rekonstrukce budovy obecního úřadu, ve které se kromě kanceláří, zasedací místnosti, archivu a nezbytného zázemí nachází i hasičská zbrojnice, klubovna hasičů a prostory kosmetického salonu. Proběhla i výstavba bytového domu KODUS (Komunitní dům seniorů), s dvanácti bytovými jednotkami, jež je od doby výstavby plně obsazen. V obci je zrealizován i komplexní projekt Sadovnícké úpravy v obci Dřevnovice, který řešil výsadbu zeleně podél hlavní silnice protínající celou obec.

Malá obec, kde to žije a kvete doslova na každém kroku. Areál zdraví dokazuje, že lze vše udělat s nápadem, hravě a tak, aby se líbilo všem generacím.





počet obyvatel: 976
plocha katastru: 844 ha
okres: Jeseník


www.pisecna.cz

Písečná

II. MÍSTO V KRAJSKÉM KOLE

OCENĚNÍ Z MINULÝCH LET

2007 Bílá stuha
2011 Modrá stuha



Obec písečná leží v údolí řeky Bělé ve vzdálenosti 7 km severovýchodně od města Jeseníku, je obklopena pohorím Hrubého Jeseníku, Rychlebských hor a Zlatohorské vrchoviny. Obec tvoří tři místní část Písečná,

Studený Zejř a Chebží o celkové rozloze katastru 844 ha. V současné době je v obci trvale hlášeno 976 obyvatel.

O kulturní a sportovní život se starají zejména Sbor dobrovolných hasičů, Tělovýchovná jednota Písečná, Svaz tělesně postižených, Klub seniorů a v neposlední řadě spolek Babulky – čiperky. Nedílnou součástí obce je ZŠ a MŠ Písečná. Obec je aktivním členem Mikroregionu Zlatohorsko a Sdružení měst a obcí Jesenicka. Mezi nejvýznamnější památky patří kostel sv. Jana Křtitele a nedávno krásně zrekonstruovaná kaplička v Chebží. V letech 1997 a 2009 byla obec postižena ničivými povodněmi. Po odstranění škod na obecním majetku ve výši téměř 34 milionů korun byly v obci opraveny

mimo jiné místní komunikace, chodníky, hřiště s příjezdovou komunikací, veřejné osvětlení, vodovod a v letech 2013 až 2015 byla vybudována splašková kanalizace. Nově byl vybudován dům s pečovatelskými byty.

Silnou stránkou obce je čisté životní prostředí, příroda, velká rozloha okolních lesů, množství přírodních památek např. Písečná mokřad (zařazeno v soustavě NATURA 2000), PP Chebží, CHKO Jeseníky, Ptačí oblast Jeseníky.

Písečná byla po II. světové válce téměř úplně vysídlena a zabydlena novými obyvateli z různých koutů Evropy. S odchodem původních obyvatel zmizely i místní tradice a obyčej. Pro nové usedlíky bylo pokračování ve zvycích původních obyvatel nereálné. Postupem času tak vznikaly snahy občanů a místních spolků o vznik nových tradic. Ujaly se převážně akce spojené s tradičními svátky, zejména Vánoce, jako zdobení obecního vánočního stromu dětmi z MŠ a ZŠ, Mikulášská nadílka pro děti obce či setkání u vánočního stromu.

Písečná nabízí svým občanům moderní podmínky pro spokojené bydlení v harmonii s krásnou okolní přírodou.





počet obyvatel: 1 942
plocha katastru: 1 202 ha
okres: Prostějov

www.nemcicen.cz

Němčice nad Hanou

III. MÍSTO V KRAJSKÉM KOLE

OCENĚNÍ Z MINULÝCH LET

2014	Bílá stuha
2017	Diplom za moderní knihovnické a informační služby

Město Němčice nad Hanou leží v jižní části Olomouckého kraje v blízkosti hranic s Jihomoravským a Zlínským krajem. První písemná zmínka o Němčicích je z roku 1406. Nejstarší archeologická naleziště jsou ze starší doby kamenné. Keltské opidum „Kratina“ je vyhlášeno MK ČR Národní kulturní památkou a má evropský význam. Architektonickou zajímavostí je kostel sv. Máří Magdaleny se samostatně stojící věží. V Němčicích se nachází mateřská škola, která nabízí místa pro stovku dětí. Město zřizuje i základní školu, která je kompletně zrekonstruovaná, moderní a ekologická. Nachází se zde i základní umělecká škola, která pro Němčice a okolní obce zajišťuje výuku pro 700 žáků. Nezapomínají ani v péči o volný čas mládeže, ten zajišťuje aktivní Středisko volného času Orion. Nahrávací studio, kino, moderní knihovna, multifunkční hala Suprovka, fotbalový stadion, zrekonstruovaná hasičárna, dům pro seniory, to vše jsou také Němčice nad Hanou.

Ve městě působí i mnoho spolkových organizací, celkem 22, jde třeba o Národopisný soubor Pantlék, Sbor dobrovolných hasičů, spolek seniorů, farnost, dechový orchestr, divadelní soubor, myslivci, rybáři a další. Němčická krasojízda má dlouholetou tradici s úspěchy na mezinárodní úrovni. Na kultuře si místní dávají záležet rovněž,



divadelní přehlídka Hanácký divadelní máj je vrcholem kulturního roku letos už po 36., zábavy, výstavy, koncerty, čtení a workshopy v knihovně, sportovní akce v Suprovce, a mnoho dalších akcí, kde vás rádi uvítají a potkají.

Němčice se chtějí rozvíjet všemi směry a jde jim to dobře. V lokalitě bývalého cukrovaru připravují desítky stavebních míst, která postupně zastavují místní i přespolní. Spolupráci s podnikateli se nebrání, naopak ji podporují a mají se díky tomu čím chlubit, například domem se sociálním bydlením, který na své náklady v dobovém hanáckém stylu zrekonstruoval místní podnikatel a zařídil službu pro občany města. Příroda a krajina není vedení města cizí, vznikly biokoridory a aleje v krajině i bylo vysazeno několik nových stromů v zastavěném území. Odpady nově zajišťují pomocí systému door to door, tedy každá domácnost má doma barevné popelnice a vytrídí maximum odpadu přímo doma.

Všestranně rozvíjející se místo s bohatým kulturním, spolkovým a sportovním využitím, s kvalitním školstvím na vysoké úrovni od předškolního po hudební vzdělávání, to je město Němčice nad Hanou.



počet obyvatel: 2 312
plocha katastru: 1 529 ha
okres: Olomouc

www.belkovice-lastany.cz

Bělkovice-Laštany

DIPLOM

za moderní knihovnické a informační služby

Obec se rozkládá na dvou katastrálních územích na úpatí Nízkého Jeseníku nedaleko rovinaté Hané. Původní dvě samostatné obce Bělkovice a Laštany, které patřily k nejstarším obcím v regionu, se v roce 1960 spojily v jednu a tato působí dodnes.

V obci je postupně zaváděna chytrá technologie, jako LED osvětlení, elektronická úřední deska, mobilní rozhlas, kamerové systémy. V rámci rekonstrukce byla původní knihovna rozšířena o informační centrum včetně doplnění




audiovizuální techniky, velkoobjemové barevné tiskárny a zázemí pro obsluhu. Kromě půjčování knih je zde možné setkávání občanů, provádění prezentací, jazykových kurzů nebo i sledování filmové tvorby. Moderní prostory knihovny umožňují setkávání spolků a dalších činností. V knihovně pravidelně probíhá pasování čtenářů, tedy žáků zdejší školy. Probíhají zde také jednání rady obce, výuka anglického jazyka, čtení knih, animační programy pro děti nebo „Noci s Andersenem“.

Obci se díky svému vedení daří v získávání dotací, které využívá ve velké míře. Podařilo se realizovat řadu velkých investičních projektů, byl dokončen vodovod, splašková kanalizace, protipovodňová opatření, cyklostezky, přístavba a nástavba ZŠ, intenzifikace ČOV, úprava místních komunikací s chodníky, LED osvětlením a parkovištěm, modernizace a rozšíření kapacity knihovny a řada dalších projektů. Pro sportovce fit stezka, discgolf, a to vše v blízkosti krásného letního koupaliště, které bývá navštěvováno širokým okolím.

Udržování tradic je jednou z velkých priorit obce. Průvod Ježíšových maticí je ojedinělým zvykem, na Moravě Ježíškovy maticí jsou tradice, kterou se vítalo jaro a oslavovalo Kristovo vzkříšení. Na konci roku 2017 začlenilo Ministerstvo kultury tento zvyk na seznam nemateriálních statků tradiční lidové kultury České republiky. Obec vytváří i nové tradice, jako jsou Obecní hody, Jarní festival hudby, Jarní a podzimní trhy u koupaliště, jízda mopedů v obci, cyklistické závody, Bělkovický kros, letní kina, rozsvícení vánočního stromu, prodej punčů apod.





počet obyvatel: 1 318
plocha katastru: 1 215 ha
okres: Šumperk

www.obec-moravicany.cz

Moravičany

CENA NADĚJE PRO ŽIVÝ VENKOV

Obec Moravičany se nachází v jižním cípu okresu Šumperk a je rozprostřena mezi dvěma liniovými stavbami – dálnicí D35 a železniční tratí, svou severovýchodní částí zasahuje do Chráněné krajinné oblasti Litovelské Pomoraví.

Moravičany jsou odpradávná brány jako zemědělská obec. Na pozemcích v současnosti hospodaří ZD Palomo Loštice a.s. Další významnou spolupráci obec realizuje s rybáři hospodařícími na dvou rybnících v Doubravici, s myslivci v péči o honitbu a včelařským svazem v Lošicích, Na podnikání v obci významně podílí firma Logaritma Moravičany, výrobní areál má v obci také firma Elbbe Lošice. V obci působí také řada drobných řemeslných provozoven a řemeslníků.

Probíhá zde bohatý společenský život, např. Moravičanské hody, Živá křížová cesta o Velikonocích, kácení máje, jarní kuropění, pochovávaní basy, lampionové průvody, mikulášské nadílky s rozsvícením vánočních stromků, Česko zpívá koledy, vystoupení ke dni matek, vynášení Morany, adventní trhy atd.

Z místních spolků má nejdelší tradici TJ Sokol. Další významné spolky jsou hasiči z Moravičan a Doubravice.

Před třemi lety vznikl Moravičanský okrašlovací spolek, jenž v budově fary vybudoval komunitní centrum Moravičanská beseda, kde pořádá řadu přednášek, koncertů, nedělních kaváren, setkávání maminek s dětmi na mateřské dovolené. Spolek též revitalizuje farskou zahradu a v prostorách zahrady a farského dvora založil tradici řemeslných trhů. Dalším novějším spolkem je spolek Malebná Doubravice organizující společenské akce zejména pro děti, třeba společnou výrobu ptačích budek spojená s Mikulášem, výsadba čtyř strážních dubů na příjezdových cestách do obce, výsadba tulipánové louky aj.





počet obyvatel: 407
plocha katastru: 496 ha
okres: Přerov

www.rakov.cz

Rakov

OCENĚNÍ

za mimořádně rozsáhlé a koncepční výsadby v krajině

Obec Rakov se nachází v severovýchodní části okresu Přerov. První písemná zmínka o obci je z roku 1371. Dle kronik a pověstí tato vesnice od pradávna nese jméno podle raků, kteří se zde vyskytovali v hojném počtu. V první písemné zmince roku 1371 je její jméno psáno Racowe, 1447 Rakowe, 1718 pak Rakow. Od roku 1872 je již uváděn dodnes užívaný název Rakov.

Katastrální území obce je kompaktního, protáhlého tvaru, vlastní obec leží ve střední části katastru, v nadmořské výšce 325 m. Z návsi vycházejí paprscovitě silnice a místní komunikace, kolem kterých je novodobá zástavba. Zástavbu obce lze charakterizovat jako převážně monofunkční zástavbu obytnou, tvořenou zemědělskými usedlostmi, novými rodinnými domy, bytovým domem a několika málo objekty chalupníků. Objekty občanské vybavenosti jsou umístěny na návsi a jejím severním okraji. Objekty bývalé zemědělské výroby jsou na jihu obce a nyní slouží pro podnikatelské aktivity. Převažující ráz krajiny zemědělský, s nízkým podílem vodních ploch. V posledních několika letech se postupně ráz krajiny mění a to zejména díky



budování biocenter a biokoridorů, které jsou součástí ÚSES (nová plocha ÚSES 19 ha).

Roku 1898 byla vystavěna budova školy, ve které se dnes nachází MŠ, která prošla v letech 2004 až 2007 rozsáhlou rekonstrukcí. Práci našich spoluobčanů vznikla největší dominanta naší vesnice Kulturní dům. V letech 2014 až 2015 bylo provedeno zateplení, v letech 2010 a 2019, 2021 rozsáhlá rekonstrukce. V letech 2016 až 2017 byla zbourána původní HZ, roku 2018 proběhla kolaudace zbrusu nové hasičárny, další chlouby naší obce. Na konci šedesátých let byl vybudován přírodní areál výletišť, který byl postupně rozšiřován a v letech 2010 a 2018 i modernizován. Zvonice z roku 1968 se zvonem L. P. 1678. V obci aktivně působí 5 spolků, SDH, SK Rakov, MS Opatovice – Rakov, ČZS, SRPMŠ.





počet obyvatel: 281
plocha katastru: 292 ha
okres: Přerov

www.obecradvanice.cz

Radvanice

OCENĚNÍ

za komunální služby pro občany

OCENĚNÍ Z MINULÝCH LET

2017 Cena naděje pro živý venkov
2019 Diplom za moderní knihovnické
a informační služby

Obec Radvanice se nachází asi 8 km severně od města Přerova. Radvanice jsou součástí sdružení obcí mikroregionu Pobečví, MAS a DSO Moravská brána. Je to poměrně malá obec s 281 obyvateli. Rozprostírá se z části v menší kotlině a z části na návrší. Je dobře dostupná po železnici i autobusovou dopravou, neboť leží na hlavní trase Přerov-Ostrava. První záznamy o založení obce jsou datovány od roku 1374. Centrem obce je náves, která si zachovává svůj téměř původní tvar staroslovanské okrouhlíce. Zde se také nachází kaple zasvěcená "Rozezlání sv. apoštolů", která byla postavena v roce 1848 a pomník padlým z první světové války. Další chráněnou památkou je vzrostlá lípa malolistá, vysazená v roce 1919 na počest osvobození.



Na návsi obec dobudovala Multifunkční dům s obecním úřadem, v patře ve velmi příjemném prostoru se nachází pozoruhodná a aktivní knihovna a také

klubovna pro místní spolky. Součástí Multifunkčního domu je sál pro 120 osob s atraktivní udržovanou venkovní zatravněnou plochou, lemovanou kvetoucími keři a stromy.

Údržbu přírodních prvků provádí obec a využívá i dobré spolupráce se spolky. Obec si v minulých letech pořídila komunální techniku a to malotraktor s vlečkou, sypačem, zametacím kartáčem, sněhovou radlicí a křovinořez pro letní i zimní údržbu ploch v obci a okolí. Pro účely svozu odpadů byl zakoupen kontejnerový nosič. Odstraňování komunálního odpadu zajišťuje obec. Sběr nebezpečného odpadu, velkého domovního odpadu a elektroodpadu, je prováděn 2x ročně. V obci jsou rozmístěny tři kontejnery na biologicky rozložitelný odpad.



Obec také spolupracuje s autorizovanou společností EKO-KOM a.s. na pilotním projektu „Intenzifikace odděleného sběru a zajištění využití komunálního odpadu včetně jeho obalové složky“. V rámci toho občané využívají kontejnerů na bílé a barevné sklo, plasty, papír a obaly Tetrapack. Železo je možno uložit do kontejneru umístěného za obchodem Jednoty, kde je zbudované nové sběrné místo.



počet obyvatel: 251
plocha katastru: 303 ha
okres: Olomouc

www.svesedlice.cz

Svěsedlice

OCENĚNÍ

za rozvoj technické infrastruktury

Obec Svěsedlice se nachází v mírně zvlněné krajině 12 km východně od Olomouce a je součástí Mikroregionu a MAS Bystřicka. V obci není mateřská ani základní škola, i za dalšími službami obyvatelé jezdí do Práslavic, Velké Bystřice či Olomouce. I přes malou velikost se ve Svěsedlicích nachází významné firmy vyrábějící laminát, ale také kovovýrobní závod, autoservis a tesařství. V režii obce funguje obchod potravin i pohostinství.

I když ve Svěsedlicích působí pouze dva spolky – Sbor dobrovolných hasičů a KČT Zelenáči, v obci je mimořádný kulturní a společenský život. Jednou největších akcí za poslední dobu byl dojezd cyklovýjíždky mikroregionu. Z této malé obce pochází první starostka na Moravě, paní Ludmila Zatloukalová – Coufalová, obec ji zbudovala pamětní desku na návsí. V posledních několika letech obec zažívá bouřlivý rozvoj, v nových domech žije



přibližně třicet obyvatel, další výstavba rodinných domů probíhá. Obec rozvoj obytné i průmyslové výstavby podporuje soustavnou obnovou a výstavbou technické infrastruktury – výstavbou nové ČOV, vodovodu a výstavbou nových komunikací.

Obec se snaží obnovovat památky, kapli uprostřed obce i drobné stavby v krajině. Nezapomínají ani na péči o zeleň v obci a v krajině, opakovaně vysazovali za pomoci dobrovolníků aleje stromů a zkrášlují park uprostřed obce.





počet obyvatel: 667
plocha katastru: 553 ha
okres: Šumperk

www.nemile.cz

Nemile

OCENĚNÍ

za inovativní přístup k rozvoji obce s respektem k tradicím

Obec Nemile leží v Zábřežské vrchovině, která tvoří jižní podhůří Hrubého Jeseníku. První písemná zmínka pochází z roku 1374. Název obce pochází od osobního jména Nemil. K obci patří místní část Lupěné, kde se nachází i nejvyšší vrchol obce. Jedná se o táhlý hřeben s třemi vrcholy nazývaný Lupěnské hory, nejvyšší vrchol má nadmořskou výšku 463 m n. m. Obec leží z velké části v přírodním parku Březná.

V obci se nachází tři kapličky z konce 18. století. Ve 20. století byla postavena vodní nádrž na stejnojmenném potoce Nemilka. Na potoce kdysi býval mlýn původně patřící k tvrzi, zmiňovaný v kupní smlouvě z roku 1617. Později to byla kartáčovna.

V obci je vesnická malotřídní škola, která má v jedné budově umístěnu školu mateřskou a základní, školní družinu a jídelnu. Škola je od roku 2019 zařazena v programu Ministerstva životního prostředí a Ministerstva školství, mládeže a tělovýchovy jako EKOŠKOLA.

Obec pořádá spoustu akcí, spolupracuje se spolky. Snaží se být inovativní, ale zároveň mít respekt k historii a tradici. Má

opravený kulturní dům, na který navazuje venkovní areál, jenž se postupně buduje. Nemile má čističku odpadních vod i pro okolní obce, na ní má instalované solární panely pro výrobu elektřiny, která je přímo v ČOV spotřebovávána. V obci se nachází i historická tvrz, kde se konají svatby a jiné události, je v soukromém vlastnictví, ale daří se ji zvelebovat a využívat.





počet obyvatel: 430
plocha katastru: 687 ha
okres: Přerov

www.horni-ujezd.cz

Horní Újezd

OCENĚNÍ

za dlouhodobě udržovanou venkovskou pospolitost

OCENĚNÍ Z MINULÝCH LET

2003 Zelená stuha

Obec Horní Újezd leží v jihovýchodní části přerovského okresu. První prokazatelně doložená písemná zpráva o osadě je z roku 1371. Dominantou obce je farní kostel zasvěcen Narození Panny Marie z 16. století.

V obci aktivně fungují 4 spolky, které se podílí na různých společenských a kulturních akcích po celý rok. Myslivecké sdružení pořádá v doprovodu kapely vodění medvěda, každoročně Štěpánský hon se zábavou, červencovou noc, dále organizují Hubertskou mši co 2-3 roky, kde se schází myslivci z okolí. Sbor dobrovolných hasičů obnovil tradiční Kácení máje v obci, zakončují plesovou sezónu plesem a pro děti pořádají každoročně dětský maškarní karneval. Aktivní a nepočetnější spolek v obci je TJ SOKOL, který aktivně zapojuje své členy do činnosti, pořádají Josefovskou zábavu a v květnu organizují

májové oslavy osvobození naší obce. V roce 2008 vznikl nový spolek v obci zvaný „Óježdák“ o.s., Založily ho ženy z obce, které se zabývají práci s mládeží a pořádáním vánočních a velikonočních výstav. Jejich specialitou je „Ójezdský kremeš“. V roce 2009 zavedly novou akci v obci – „Dýňobraní“, které sklídilo velký zájem nejen u místních občanů.

Zastupitelstvo obce ve spolupráci se spolky obnovilo po 24. letech sjezd rodáků a přátel obce Horní Újezd. Při příležitosti minulých sjezdu rodáků byly vydány dvě pohlednice obce. Při sjezdu rodáků proběhla ve staré škole výstavka „Jak se žilo v Óježdě“. Pracovní skupina nadšenců navázala na sjezd rodáků a zřídila trvalou výstavu v budově staré školy.

Obec vlastní vodovod, který má ve vlastní správě. V roce 1997 byla v obci provedena kabelizace telefonní sítě a v roce 1998 byla dokončena plynofikace. Odpadní vody odtékají kanalizací, z toho dvě třetiny jsou sváděny na kořenovou čistírnu odpadních vod. V obci je mateřská školka, obecní úřad s kulturním domem, pohostinství, prodejna COOP, hasičská zbrojnice a místní knihovna, i kabiny TJ Sokol. Nově bylo v loňském roce postaveno multifunkční hřiště s umělou trávou a workout.

Můžeme říct, že téměř v každém domě je někdo aktivní a při různých akcích rodiče berou své děti s sebou, tím pádem se práce ve spolicích dědí z generace na generaci.





počet obyvatel: 320
plocha katastru: 402 ha
okres: Šumperk

www.postrelmuvek.cz

Postřelmůvek

OCENĚNÍ

za udržování a rozvoj kulturního a sportovního života v obci



Obec Postřelmůvek leží v podhorské úžlabině o nadmořské výšce asi 320 m, 5 km severně od města Zábřeh. Katastr zasahuje do Přírodního parku Březná, na východě zasahuje do roviny při horním toku Moravy a na západě zaujímá první svahy Zábřežské vrchoviny. První datované zmínky pocházejí z let 1361 a 1365. Název obce je zdrobnělinou sousedního Postřelmov, v minulosti byla také nazývána Malým Postřelmovem.

V obci je jen Mateřská škola. Pracovních příležitostí přímo v obci není mnoho,



většina obyvatel dojíždí za prací do Zábřehu a Šumperka. Největším zemědělským subjektem v katastru je Agrodružstvo Zábřeh, který pomáhá obci např. při ořezu větví kolem místních a účelových komunikací, s výsadbou lesního pozemku. Na okraji obce je činná pila, v bývalém obecním úřadě je provozováno kadeřnictví a vlásenkářství. Živnost zde dále provozuje deset osob, z toho několik v zemědělské výrobě.



Dominantou obce je kaple sv. Michala z 19. století, za obcí se nachází památkově chráněná zděná kaplička sv. Jana Nepomuckého z 18. století.

Sbor dobrovolných hasičů je organizátorem Masopustu, který začíná Hasičským plesem, pokračuje Ostatkovým průvodem s palašem a končí Ostatkovou zábavou s dozvuky a vyplácením hřištníků. Dále organizuje maskarní karneval, posezení, sportovní závody družstev hasičů, sběr železa, úklid obce aj. Činnými spolky v obci kromě hasičů jsou TJ Sokol Postřelmůvek a Orel jednota Postřelmůvek.



počet obyvatel: 602
plocha katastru: 581 ha
okres: Olomouc

www.stren.cz

Střeň

OCENĚNÍ

za Inovativní obec

Obec Střeň spadá pod ORP Litovel. Obec leží v srdci Chráněné krajinné oblasti Litovelské Pomoraví v nadmořské výšce kolem 225 m n. m. Obec leží uprostřed lužních lesů CHKO Litovelské Pomoraví, patří do soustavy chráněných území NATURA 2000 a území je rovněž chráněno jako ptačí oblast.

Obec je součástí začínajícího projektu Komunitní energetika v regionu MAS Moravská cesta, a v tomto roce spustila do provozu fotovoltaickou elektrárnu o výkonu 10 kWp na objektu čistírny odpadních vod. Vyrobenou elektřinu spotřebovávají přímo na místě a přebytky se započítávají do tzv. virtuální baterie. Nabíjejí tak i obecní elektromobil. V obci mají funkční optický datový spoj mezi obcí a školou. Obec vlastní kamerový systém – 18 kamer, který provozuje blízká policejní stanice.

V přirozeném centru vesnice provozují veřejný Wi-Fi hotspot, nabíječku elektrokol i s možností zapůjčení cyklo nářadí, solární kompresor na dofouknutí jízdních kol a nabíječku mobilních zařízení.



Společnost Zásilkovna nainstalovala na žádost obce ve stejném místě Z-BOX. Zavádí koncept „Chytrá vesnice“ do praxe velmi aktivně. Obec monitoruje, co se dá, s daty následně pracuje a využívá je. Střeň se nachází v oblasti sužované komářími kalamitami, proto mají aplikaci, která monitoruje líhniště tohoto hmyzu. Rovněž sledují kvalitu ovzduší, mají dva hladinoměry a pozadu nejsou ani v dalších elektronických systémech, katalog knihovny online, mapová aplikace, rezervační portál na hřiště i online kalendář.

Do života obce se zapojuje celkem osm spolků. Nejnavštěvovanější akcí je „Komárfest“, který se koná každý druhý rok a jehož název odkazuje na problém obce s častým přemnožením komárů.

Ve spolupráci s ZD Unčovice zrealizovali obecní vinice v areálu čistírny odpadních vod. V roce 2018 společně s občany vysadili malou vinici, 83 hlav, a v roce 2020 vysadili dalších více jak sto hlav osvědčené odrůdy Solaris. Vína neprodukují mnoho, je jim vzácné a nalévají je jen při slavnostních událostech. Ale co jiného měli dělat se svahem u čistírny, který nezapadá do rovinatého Hané, byl prý příkrý na osázení běžnou plodinou. Vínu se zde však daří.





počet obyvatel: 426
plocha katastru: 440 ha
okres: Olomouc

www.ustin.cz



Ústín

ZLATÁ CIHLA

v kategorii A – obnova, či rekonstrukce památkově chráněných objektů

Obec Ústín se nachází v rovinaté krajině 6 km západně od Olomouce a je součástí Mikroregionu Kosiřsko a MAS Region Haná. V širokém okolí byla vesnice známá architekturou a kuchyní hostince Pod žudrem, který je však bohužel již několik let uzavřen. (Obec se skládá ze dvou částí – vlastního Ústína a osady Skalov. Skalov neexistuje, byl v 70. letech začleněn do vlastní obce, již nemá ani vlastní číslování. Na některých mapách je stále uváděn.) Většina obyvatel je zaměstnána v nedalekém krajském městě, do kterého vede kvalitní autobusové spojení, nová cyklostezka je však ukončena na hranici katastru s městskou částí Olomouc-Topolany. Ve spolupráci se ZD Unčovice, ZD Těšetice a spolkem Živé cesty alejí obnovují občané pod vedením obce v bezlesé hanácké krajině polní cesty s alejemi.

V Ústíně působí čtyři spolky – Sbor dobrovolných hasičů, spolek „Hébem se“, Spolek historického šermu Sarras, spolek divadelníků Kucmoch a spolek Řeckých tanců. Kultura a společenský život v obci vzkvétá, během roku se koná nejedna zajímavá akce.

Výjimečná je činnost obce v oblasti sociální



péče. Nedávno byly dokončeny čtyři startovací byty a osm bytů pro mladé lidi z dětských domovů a azylových domů. Úzká spolupráce, včetně poskytnutí prostor, je navázána se spolkem JAN – Jdeme autistům naproti. Probíhají zde terapie, cvičení, příměstské tábory, semináře pro zaměstnance JANU i rodiče. Obec si zachovala tradiční podobu a při obnově veřejných prostranství i obecních staveb se snaží v tomto duchu pokračovat. Byla tak navracena žulová dlažba na komunikaci i chodnících na návis, opravena kaple, kamenný most, budova mateřské školy, obecního úřadu či vystavěno Komunitní centrum Haná. Mimořádně citlivě je obnovena i bývalá usedlost č. p. 41, na které jde vidět, že je možné kombinovat tradiční architekturu a moderní životní styl. V takovém domě je radost žít a je radost vidět, že se v takovém domě žije.





počet obyvatel: 355
plocha katastru: 252 ha
okres: Prostějov

www.dobrochov.cz

Dobrochov

ZLÁTÁ CIHLA

v kategorii C – nové venkovské stavby

OCENĚNÍ Z MINULÝCH LET

2018	Cena naděje pro živý venkov
2019	Zelená stuha, I. místo v celostátním kole

V jižní části rovinaté Hané leží Dobrochov, jedna z nejstarších obcí Prostějovska, nejstarší písemná zmínka pochází z roku 1131. Nevelká obec s 355 obyvateli se nachází v oblasti s intenzivní zemědělskou činností bez lesů, remízků a s vysušenými loukami. Není zde škola, školka, ani fara, to vše má nyní Dobrochov v nedalekém Brodku u Prostějova.

Rekonstrukcí školy z r. 1947 získala obec kulturní sál s divadelním podiem, obecní úřad, zasedací místnost a knihovnu. U této budovy v centru obce je pečlivě udržovaný revitalizovaný park s dětským hřištěm, letní scénou,

pétanque, zatravněným velkým hřištěm a zastřešeným posezením. Park bývá využíván pro kulturní a společenské akce pořádané obcí, spolky nebo pro soukromé akce, třeba svatby.

Ke stému výročí republiky byla postavena kovová „Vyhlička do příštích sta let republiky“ a do zábradlí byla vypálena jména všech současných obyvatel obce, 28. října se konají každoročně lampionové průvody k uctění výročí vzniku republiky.

Zemědělské družstvo zde zaniklo, ale v obci jsou dva soukromé subjekty. Rozšířilo se včelařství, jeden z včelařů vysadil vinohrad a úspěšně produkuje dobrochovské víno. V obci byly postupně provedeny komplexní pozemkové úpravy a obec se neustále snaží o zvelebování svého okolí i obce samotné, např. nový parčík s Matyldou, kamennou kašnou s fontánkou ve středu obce, který slouží jako odpočinkové místo.

Vše vyjadřující slova pana starosty na závěr: „Máme spoustu plánů, ale málo času a lidí.“



Alfred Wolf

OSOBNOST PROGRAMU OBNOVY VENKOVA



Pan Alfred Wolf se narodil 27. prosince 1946 v osadě Chebží na Jesenicku jako nejmladší ze sedmi dětí rodičům Josefovi a Martě. Oba rodiče byli německé národnosti. Několik měsíců před jeho příchodem na svět se jeho rodná osada vylidnila, protože tamní obyvatelé museli nastoupit do odsunu Němců. Wolfovi mohli zůstat, ale v roce 1948 je vystěhovali do obce Mirošov v okrese Rokycany, kde museli pět let pracovat u místních hospodářů. Do Chebží se vrátili až v roce 1953, ale nejprve museli opravit svůj zcela zdevastovaný dům.

Po návratu pan Wolf nastoupil do obecní školy v tři kilometry vzdálené Písečné. S češtinou potíže neměl, protože se ji ve škole velmi rychle naučil. Matka ale uměla jen pár slov, aby se domluvila při nákupech v obchodě. Otec česky nikdy neuměl. Pracoval totiž opět v papírnách ve Studeném Zejfru, kde zaměstnávali několik dalších Němců, a tak se bez potíží domluvil svým rodným jazykem. V té době v Chebží bydlelo jen 22 obyvatel a spousta domů zelo prázdnotou. Tak jako v jiných místech v kraji skončily v roce 1959 demolicí. Přibližně od té doby se také jeho

rodina začala starat o místní dřevěnou kapličku, kterou ve druhé polovině 19. století postavil majitel sousedního domu pan Reinelt jako poděkování bohu za uzdravení jeho dcery. Pan Wolf se svojí rodinou o kapličku, která byla v roce 2014 vyhlášena kulturní památkou, pečoval až do roku 2007, kdy ji od státního podniku Lesy ČR do svého vlastnictví zakoupila obec Písečná.

Po základní škole se vyučil natěračem a v roce 1961 ve svém oboru nastoupil do zaměstnání v Okresním stavebním podniku Jeseník. Mimo dvou let základní vojenské služby u silničního vojska tam pracoval až do roku 1990. V roce 1972 se pamětník oženil s Josefou Komárkovou a narodily se jim čtyři děti.

Asi čtyřikrát Alfred Wolf navštívil své tety v NSR. Nikdy ale neuvažoval o odchodu. „Mám německou národnost, ale žiji v Česku, tak jsem asi Čech,“ zamýšlí se nad svým původem pan Alfred. „Každý by si měl v prvé řadě vážit svého domova a být za všechno vděčný. Za každý den. Všude dobře, doma nejlíp,“ dodává své poselství pro budoucí generace poslední německý rodák žijící v osadě Chebží.



Hodnotitelská komise

Hodnotitelská komise navštívila ve dnech 30. května – 3. června 2022 všech 18 přihlášených obcí, které měly na svoji prezentaci vždy dvě hodiny. Záleželo jen na nich, jak předvedou to nejlepší, co ve své obci mají. Členové komise poznali spoustu krásných míst, aktivity místních spolků a zájmových sdružení, spolupráci zemědělských subjektů a podnikatelů, zapojení dětí a mládeže do života obce a koncepční podporu zájmu o venkovskou pospolitost. Prezentace obcí se někdy vymykaly humorným pojetím, nechyběla na nich možnost zkusit si hasičské závody, jízda na trakařích tažených koňmi a traktorem nebo jízda na kolech.

Účast obce v soutěži je pro všechny zúčastněné událostí, při které mohou být na svou obec hrdí. O to složitější je to pro hodnotitelskou komisi při závěrečném posuzování. Její členové při závěrečném hodnocení postupovali velmi zodpovědně a rozhodovali podle svého nejlepšího vědomí a svědomí.

Členové komise při své týdenní štaci museli při poznávání krás hodnocených obcí nachodit a naběhat více jak 42 km, takže vlastně všichni úspěšně absolvovali takový týdenní, vesnický maraton. Dále okusili i jedinečné místní kulinářské speciality a vynikající tekuté domácí produkty.

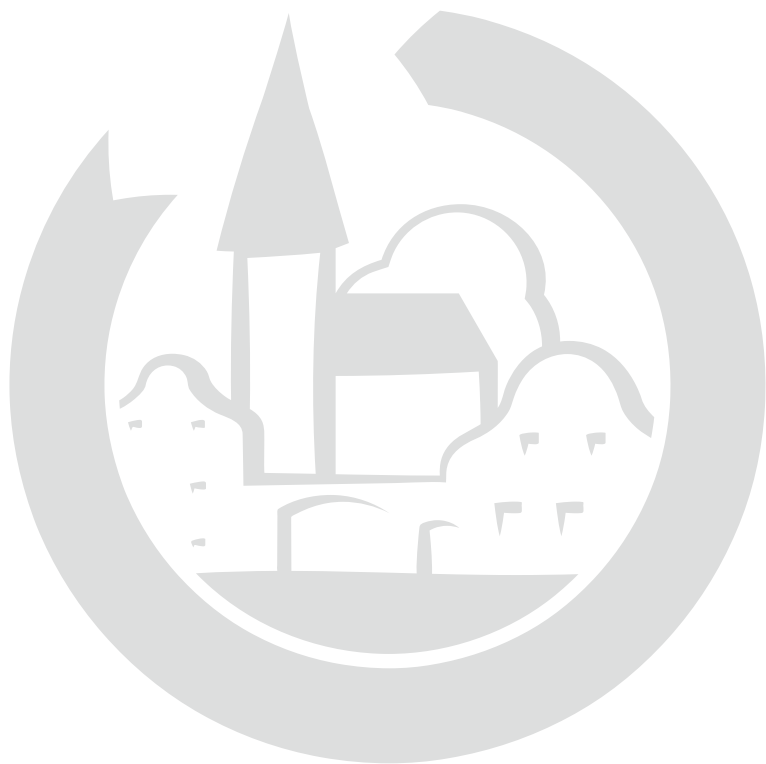
Působnost v hodnotitelské komisi je neocenitelnou zkušeností. Návštěva každé obce Vás obohatí nejen v oblastech rozvojových dokumentů, informačních technologií a odvážných plánů do budoucna, ale především v poznání spolkového života, vnímání venkova a v poznání inspirativních osobností.

Členové hodnotitelské komise v Olomouckém kraji

Ing. Josef Šenk	předseda komise, starosta obce Šumvald
Mgr. Eduard Kavala	místopředseda komise, starosta obce Běloutín
RNDr. Pavla Kačabová	tajemnice komise, Ministerstvo pro místní rozvoj ČR
Ing. Markéta Bezoušková	Ministerstvo zemědělství
Mgr. Jiří Kaláb	Ministerstvo kultury
Ing. Helena Hoferková	Ministerstvo životního prostředí,
	Společnost pro zahradní a krajinářskou tvorbu
Tomáš Pavelka	Svaz knihovníků a informačních pracovníků
Josef Londa	Spolek pro obnovu venkova ČR,
	Sdružení místních samospráv ČR
Zdeněk Beták	Svaz měst a obcí ČR
Ing. Jana Olivíková	Olomoucký kraj







Poděkování

- Olomouckému kraji
- hodnotitelské komisi
- starostům všech zúčastněných obcí
- vyhlášovatelům soutěže
- spoluvyhlašovatelům soutěže

Vyhlašovatelé soutěže

- Ministerstvo pro místní rozvoj ČR
- Ministerstvo zemědělství
- Spolek pro obnovu venkova ČR
- Svaz měst a obcí ČR

Spoluvyhlašovatelé soutěže

- Olomoucký kraj
- Kancelář prezidenta republiky
- Ministerstvo životního prostředí
- Ministerstvo kultury
- Společnost pro zahradní a krajinářskou tvorbu
- Svaz knihovníků a informačních pracovníků
- Sdružení místních samospráv ČR
- Asociace krajů ČR



**MINISTERSTVO
PRO MÍSTNÍ
ROZVOJ ČR**



MINISTERSTVO ZEMĚDĚLSTVÍ





VESNICE ROKU

V PROGRAMU OBNOVY VENKOVA

www.vesniceroku.cz
www.facebook.com/vesniceroku.cz

Texty, fotografie: Archiv zúčastněných obcí soutěže, Josef Londa
Vydavatel: Obec Slatinice, za podpory Olomouckého kraje
Grafické zpracování a tisk: TISKÁRNA K-TISK s.r.o., www.k-tisk.cz