

Olomouc region

PRZEWODNIK TURYSTYCZNY



www.ok-tourism.cz

Szanowny turysto, podróżniku i miłośniku przygody



Nazwać naszą turystyczną publikację przewodnikiem jest trochę mylące. Nikt nie zabiera ze sobą przewodnik ponieważ chce poznać np. historię odwiedzonych miejsc, lecz po to aby nie zabłądzić. W regionie Olomunieć, zawsze możesz zejść z wcześniej obranej drogi i nigdy nie będziesz tego żałować. Zawsze znajdziesz coś godnego uwagi, czy to będzie gród, zamek, wodospad lub inna atrakcja przyrodnicza. W tym właśnie nasz region jest absolutnie wyjątkowy. Jeżeli Twoja partnerka lub partner lubi uzdrowiska, Ty preferujesz piękne widoki a dzieci chcą odwiedzić jaskinie i muzea, to możecie się wspólnie wybrać na wycieczkę. Obojętne w jakim kierunku pojedziesz na rowerze, natrafisz na drogę leczniczych źródeł, gór, czy wież widokowych. Nie możesz też ominąć podziemnych komnat ozdobionych stalaktytami. Zapewne znajdziesz wiele ciekawych wystaw i stałych ekspozycji, nie tylko w miastach ale i na wioskach. Aby uprościć planowanie podróży, przygotowaliśmy ten przewodnik. Propozycjami wycieczek zapełniliśmy dziesiątki stron a i tak musieliśmy się bardzo ograniczać, aby ta publikacja zmieściła się na półkę w aucie lub też, aby nie obciążała za bardzo Twojego plecaka. Szczęśliwej drogi!

*Ladislav Okleštěk,
Hetman (Marszałek) Regionu Olomunieckiego*



Wydawca: Olomoucký kraj, Jeremenkova 40a, 779 11 Olomouc, e-mail: tourism@kr-olomoucky.cz, www.ok-tourism.cz, tel.: (+420) 585 508 111

Wydanie I., 2017 r. Szata graficzna, teksty, opracowanie: VENDI, s. r. o., Určická 31, 796 01 Prostějov

Druk: TISKÁRNA K-TISK, s. r. o., Dolní 1452/11, 792 01 Bruntál

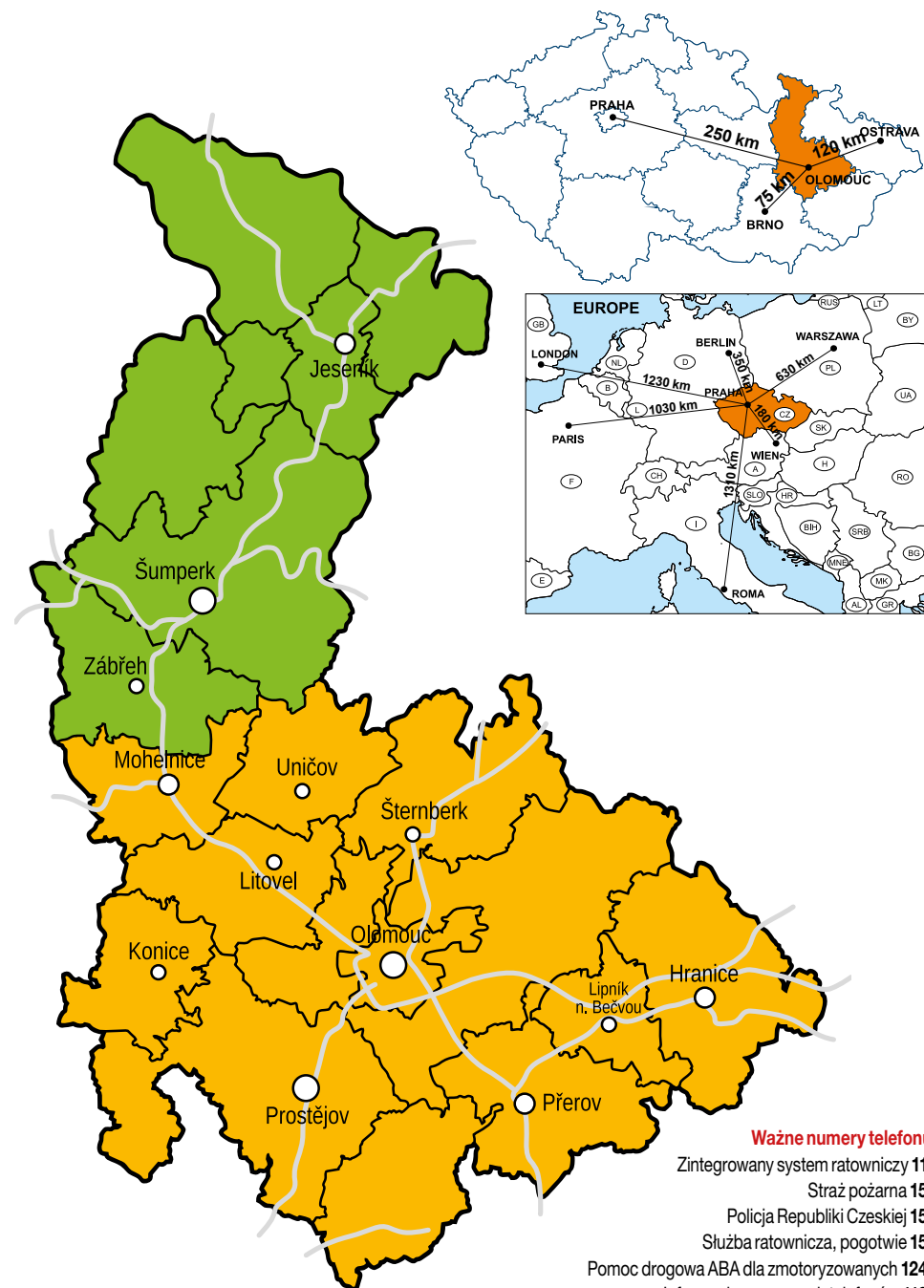
Zdjęcia: Archiwa opisanych turystycznych podmiotów. Prawa autorskie: © Olomoucký kraj.

EGZEMPLARZ BEZPŁATNY

ISBN 978-80-87982-92-1 (pl. wyd.)

ISBN 978-80-87982-90-7 (angl. wyd.)

ISBN 978-80-87982-91-4 (niem. wyd.)



Ważne numery telefonu:

Zintegrowany system ratowniczy **112**

Straż pożarna **150**

Policja Republiki Czeskiej **158**

Służba ratownicza, pogotwie **155**

Pomoc drogowa ABA dla zmotoryzowanych **1240**

Informacja o numerach telefonów **1188**

Morawy Środkowe

Morawy Środkowe - żyzne tereny, leżące głównie wzdłuż rzeki Morawy, to uroczy region Haná znany już od XVI wieku. Charakteryzuje się bogatymi tradycjami i folklorem. Do najbardziej znanych należą uroczystości organizowane w miejscowościach Prostějov i Tovačov, czy wjazd króla w Dolopłazech i Kojetíně. Więcej o byłych obywatelach tego regionu dowiesz się w Hanackim skansenie (Hanáckém skanzenu) w Příkazech. Bogatą historię regionu pokazuje także wiele zamków, pałaców i ruin. Kto by nie znał bajkowego zamku Bouzov? Nowe odkrycia czekają na Ciebie w muzeach i galeriach. Dostępny dla zwiedzających Pałac Arcybiskupi, kolekcja Muzeum Archidiecezjalnego, Ekspozycja Czasu w Šternberku, Muzeum

Powozów w Čechách pod Kosířem lub Muzeum Historii Naturalnej w Olomouci to prawdziwa rzadkość. Morawy Środkowe to też gęsta sieć ścieżek rowerowych, które prowadzą do malowniczych miasteczek i wiosek. Na miłośników wody czekają aquaparki, naturalne kąpieliska i możliwość spływu po rzece. Region obfituje też w tajemnice i ciekawe miejsca, takie jak odkryte pod ziemią i udostępnione do zwiedzania jaskinie z krętym systemem korytarzy. A po dniu pełnym wrażeń każdy zasługuje na coś dobrego do jedzenia. Spróbuj wyjątkowe Olomunieckie serki i posmakuj miejskiego piwa. Wieczorem już tylko odpoczynek i relaks w jednym ze znanych uzdrowisk, gdzie spędzisz czas w bardzo miłej atmosferze.



Střední Morava

- Sdružení cestovního ruchu

Profesionalna organizacija ruchu turystycznego

Horní náměstí 5, 772 00 Olomouc

Tel.: +420 585 204 627-629

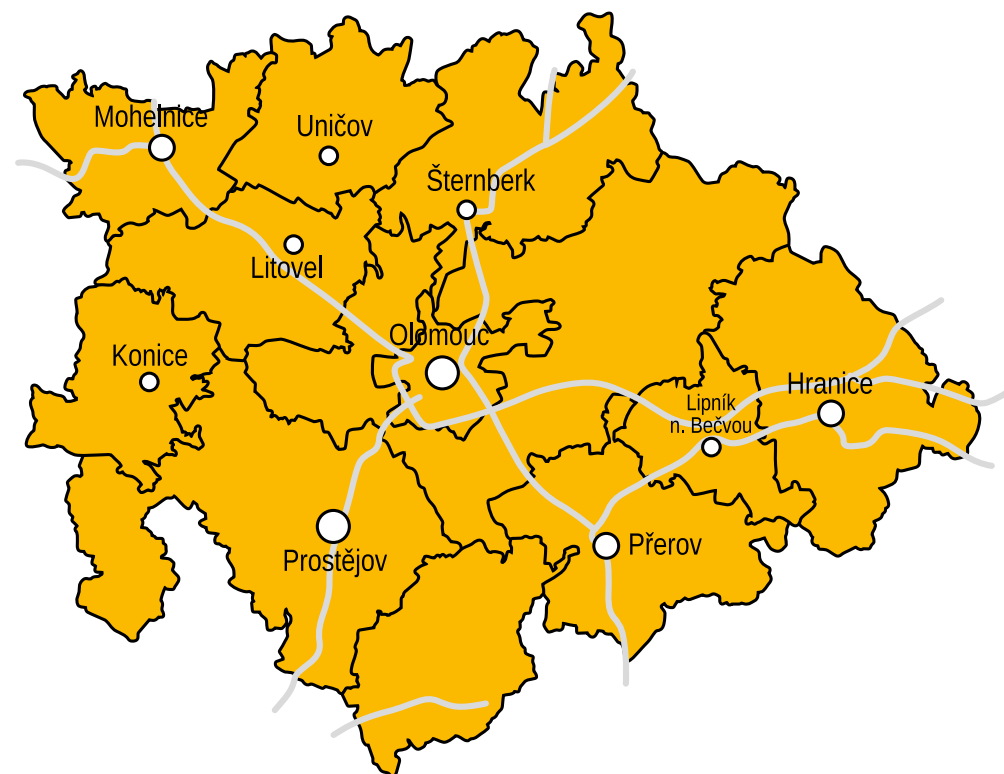
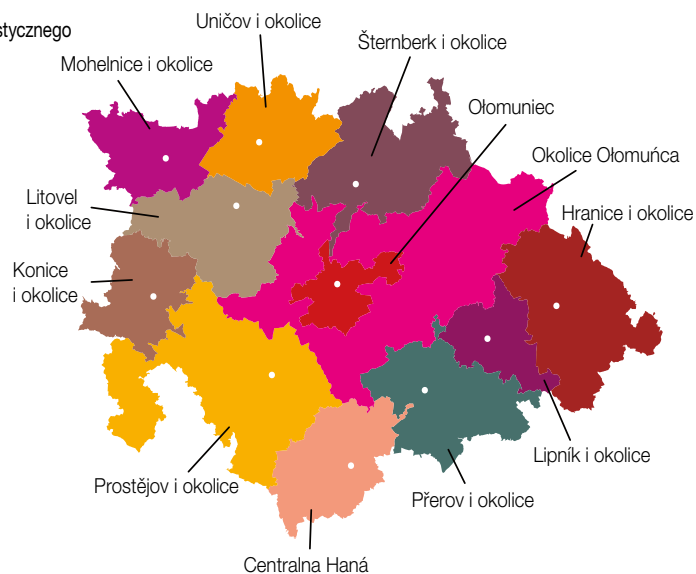
E-mail: info@central-moravia.cz

www.strednimorava-tourism.cz

Czynne: poniedziałek – piątek

Spis treści:

Olomuniec	6-15
Okolice Olomuńca	16-17
Přerov i okolice	18-19
Hranice i okolice	20-21
Lipník i okolice	22
Prostějov i okolice	23-25
Konice i okolice	26
Centralna Haná	27
Šternberk i okolice	28
Uničov i okolice	29
Litovel i okolice	30-31
Mohelnice i okolice	32-33



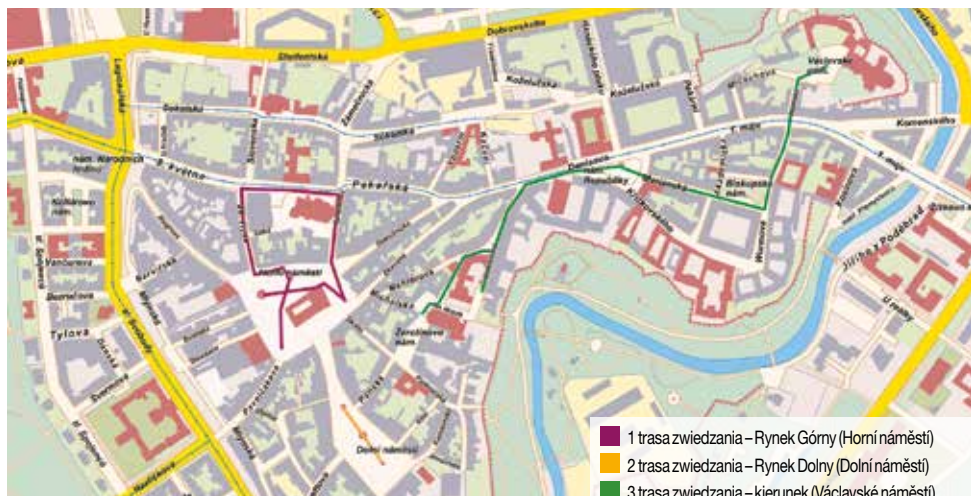


Rynek Górný w Ołomuńcu z dominującą Kolumną Trójcy Przenajświętszej

Drugi co do wielkości obszar chronionych zabytków w Republice Czeskiej oferuje szereg atrakcji: klasztorów i świątyń, muzeów sztuki i techniki, rozległe parki, Zoo i aquapark. Ozdobą Ołomuńca jest barokowa Kolumna Trójcy Przenajświętszej na Ryнку Górnym (Horní náměstí), wpisany od 2001 roku na Listę Światowego Dziedzictwa UNESCO. Podczas wizyty w Ołomuńcu, musisz zobaczyć barokową Kolumnę Trójcy Przenajświętszej z ponad czterdziestoma rzeźbami. Jest to najwspanialsze i najwyższe dzieło tego typu na ziemiach czeskich. Na Twoją uwagę zasługuje też zestaw sześciu barokowych fontann, Muzeum Sztuki Nowoczesnej i Muzeum Archidiecezjalne, gdzie możesz odwiedzić romański Pałac Biskupi. Kolejnym ważnym miejscem w Ołomuńcu jest Pałac Arcybiskupi. Od 1777 roku do chwili obecnej pełni funkcję rezydencji biskupów i arcybiskupów ołomunieckich. Miejsce to było odwiedzane przez wiele wybitnych osobistości. Kiedy cesarz i król Ferdinand I. Dobrotliwy

zrezygnował z władzy, właśnie tu w Sali Tronowej dnia 2 grudnia 1848 roku uroczyste wstąpił na tron austriacki cesarz František Josef I. Podczas spaceru po Ołomuńcu zauważysz wiele zachowanych fortów wojskowych, które były jeszcze w XIX wieku częścią unikalnych fortyfikacji. Obecnie biegnie w tym miejscu ścieżka edukacyjna dla rowerzystów i pieszych. Niedaleko miasta zaprasza do wędrowki kościół pielgrzymkowy Nawiedzenia Marii Panny na Svatém Kopečku (Święta góra), położonym w pobliżu Zoo z pływającymi rekinami, ogromnymi wybiegami dla zwierząt, wieżą widokową oraz parkiem linowym dla dzieci. Ze względu na swoją atmosferę i historyczne zabytki Ołomuniec jest popularnym ośrodkiem międzynarodowych konferencji i festiwali.

Polecamy 3 różne trasy, które pozwolą na poznanie Ołomuńca. Trasy są zaznaczone na poniższej mapie.



- 1 trasa zwiedzania – Rynek Górný (Horní náměstí)
- 2 trasa zwiedzania – Rynek Dolný (Dolní náměstí)
- 3 trasa zwiedzania – kierunek (Václavské náměstí)



Centrum Informacji Turystycznej Olomouc

Horní náměstí - pod arkadami Ratusza
779 11 Olomouc
+420 585 513 385, +420 585 513 392
www.tourism-olomouc.cz

Tourist centrum, s. r. o.

Švédská 10, 772 00 Olomouc
+420 585 222 138, +420 585 231 460
www.tourist-centrum.cz



Rynek Górný (Horní náměstí) - fioletowa trasa

Kolumna Trójcy Przenajświętszej (Sloup Nejsvětější Trojice)



Kolumna Trójcy Przenajświętszej w Ołomuńcu jest pomnikiem zbudowanym na chwałę Bożą w latach 1716-1754. Postawiony, aby ukazać wielkość i chwałę Kościoła katolickiego i wiary katolickiej a częściowo uczuciem wdzięczności za koniec zarazy, która nawiedziła Morawy w latach 1714-1716. Ponieważ pracowali nad budową artyści i rzemieślnicy, będący jednocześnie obywatelami Ołomuńca, kolumna była wyrazem lokalnego patriotyzmu. Kolumna morowa o wysokości trzydziestu pięciu metrów przedstawia najwyższe tego rodzaju dzieło w Republice Czeskiej, którego częścią jest mała kapliczka. www.unesco-czech.cz

Pałac Edelmanna (Edelmannův palác)

Renesansowy mieszczański dom bogato zdobiony na Ryнку Górnym (Horním náměstí).

Rynek Dolní náměstí – pomarańczowa trasa

Kolumna Mariacka (Mariánský morový sloup)

Kolumna została zbudowana w latach 1715-1723 przez Václava Rendra jako wyraz wdzięczności mieszkańców Ołomuńca za koniec zarazy - dżumy, która nawiedziła Morawy w latach 1714-1716.

Fontanna Jupitera (Jupiterova kašna)

Fontanna powstała jako ostatnia z ołomunieckich fontann barokowych i od roku 1735 z kolei rynek Dolni náměstí.

Ratusz z zegarem

Gotycka budowa ratusza pochodzi z roku 1378. Posiada gotycko-renesansową wieżę wysoką na 75 m, gotyckie korytarze, wielką salę. Z elewacji południowej wystaje wykusz kaplicy św. Hieronima (sv. Jeronýma) i fontanna Hygie od strony zachodniej. Zegar astronomiczny w Ołomuńcu jest częścią północnej ściany ratusza i znajduje się tu od XV wieku. Jego obecny wygląd utrzymany w duchu realizmu socjalistycznego jest projektem Karla Svolinského. Jest to jeden z nielicznych zegarów astronomicznych na świecie.

Kościół św. Maurycego (Chrám svatého Mořice)

Kościół pod wezwaniem św. Maurycego to gotycki parafialny kościół, należący do najcenniejszych zabytków późnego gotyku. Posiada dwie niesymetryczne pryzmatyczne wieże i wysklepione trypasmowe legary. Wewnątrz znajdują się siódme największe organy w Europie Środkowej zbudowane przez mistrza Michaela Englera. Opletalova 10, Olomouc, tel.: +420 585 223 179, www.moric-olomouc.cz

Zespół barokowych fontann

Najbardziej znaną i trudną do wykonania fontanną Ołomuńca jest fontanna Cezara (Caesarova kašna). Przedstawia ona legendarnego założyciela miasta - cesarza Gajusza Juliusza Cezara. Fontanna Merkurego z 1727 r. uważana jest za najlepiej pod względem artystycznym wykonaną fontannę z całego zbioru barokowych ołomunieckich fontann. Przed zegarem na rynku Horní náměstí znajduje się fontanna Herkulesa, która jest drugą najstarszą fontanną ołomuniecką. Po przeciwnej stronie ratusza znajduje się fontanna Ariona, która została zbudowana w 2002 roku w ramach rekonstrukcji rynku - Horního náměstí, dopełniając w ten sposób kolekcję ołomunieckich fontann barokowych inspirowanych starożytną mitologią.



Fontanna Neptuna (Neptunova kašna)

Powstała w 1683 roku jako część zbioru ołomunieckich fontann barokowych zainspirowanych mitologią antyczną.

Kierunek - Václavské náměstí – zielona trasa

Świątynia św. Michała (Chrám svatého Michala)



Trzy kopuły barokowego kościoła św. Michała dominują nad miastem stając się charakterystyczną częścią jego architektury. Kościół został przebudowany na wczesno-barokowy styl w latach 1673-1686 według projektu G. P. Tencally.

Žerotínovo nám. 1, tel.: +420 585 223 915, +420 603 282 975, www.svatymichal.cz, otwarty od świtu do zmierzchu

Kaplica św. Jana Sarkandra (Kaple sv. Jana Sarkandra)

Neobarokowa kaplica św. Jana Sarkandra to dwupiętrowy budynek, przykryty kopułą z latarnią. W środku sali modlitewnej znajduje się okrągły otwór do piwnicy, przez który można zobaczyć ukryte łożo mądzejowe, narzędzie tortur Jana Sarkandra.

Na Hradě, tel.: +603 282 975, www.svatymichal.cz

Dalsze zabytki poza trasami zwiedzania

Klasztor Hradisko (Klášterní Hradisko)

Na piętrze budynku znajduje się Sala Galowa, a na uwagę zasługuje biblioteka klasztorna z pięknie zdobionym sklepieniem.

Sušilovo nám. 5, tel.: +420 973 407 208, +420 602 965 662, www.vnol.cz, wycieczki z przewodnikiem: kwiecień-wrzesień, w każdą pierwszą sobotę miesiąca 09:00, 10:00 i 11:00, w każdy czwartek 14:00 i 15:00.

Brama terezańska (Terezká brana)

Brama barokowa z lat 1752-1753 otrzymała imię na cześć Marii Teresy z okazji jej wizyty w Ołomuńcu.

Willi Primavesi (Vila Primavesi)

Słynna secesyjna willa znajduje się w ogrodzie nad murami miasta stanowiąc sentymentalną część historycznego centrum miasta. Obecnie mieszczą się tu restauracje i galerie.

Univerzitní 7, Olomouc, tel.: +420 585 204 852, www.vilaprimavesi.cz

Konwikt Jezuitski z kaplicą Bożego Ciała (Jezuitský konvikt s kaplí Božího těla)

Centrum artystyczne Uniwersytetu Palackiego ma swoją siedzibę w budowie barokowego Jezuitskiego Konwiktu.

Univerzitní 3, Olomouc, tel.: +420 585 633 099

Świątynia Panny Marii Śnieżnej (Kostel Panny Marie Sněžné)

Barokowy jednonawowy kościół Matki Boskiej Śnieżnej jest częścią kompleksu dawnych budynków Szkoły Jezuitów.

Denisova, Olomouc, tel.: +420 585 549 256,

czynne pon. - sob. 9.00-18.00, niedz. 12.00-18.00

Fontanna Trytonów (Kašna Tritonů)

Fontanna powstała po pożarze miasta w 1707 r. i należy do zbioru ołomunieckich fontann barokowych.

Ołomuniecki zamek z domem św. Wacława (sv. Václava) i romański Pałac Biskupi (biskupský palác)

To tutaj w 1306 r. został zamordowany ostatni z rodu Przemysławów, czeski król Wacław III.

Václavské náměstí, Olomouc, tel.: +420 585 514 190, www.olmuart.com

Mała Forteca Koronna (Korunní pevnůstka)

Mała Forteca Koronna to zachowany teren z ekspozycją historii ołomunieckich fortyfikacji i interaktywnym Muzeum Nauki dla całej rodziny.

Třída 17. listopadu 7, Olomouc, tel.: +420 724 443 848, pevnostolomouc@seznam.cz, otwarte: kwiecień - październik wt. - pt. 9.00-17.00, sob. - niedz. 11.00-17.00, listopad-marzec: konieczny kontakt telefoniczny.

Arsenał Terezański (Tereziánská zbrojnice)

Masywny późnobarokowy budynek jest typowym przykładem architektury armii Marii Teresy.

Biskupské nám. 1, tel.: +420 585 631 111, otwarte - biblioteka pon. - czw. 8.00-22.00, pt. 8.00-19.00, sob. 9.00-16.00, dziedziniec w ciągu dnia jest ogólnie dostępny.

Ołomuniec tradycyjnie i nietradycyjnie

Olołod' i Ološlap



Rejs turystyczny statkiem Olołod' to ciekawa propozycja dla odwiedzających Ołomuniec, a zwłaszcza dla dzieci. Ten niekonwencjonalny sposób zwiedzania oferuje i drugi statek o nazwie Ološlap. Dzięki nim poznasz Ołomuniec trochę inaczej. Ološlap można wynająć na prywatne uroczystości, nietradycyjne spotkania lub imprezy firmowe.

Tel.: +420 776 857 870, www.plavbyolomouc.cz, info@oloslap.cz

Multimedialny przewodnik OLINA

Kieszonkowa nawigacja GPS z zawartością multimedialną poprowadzi odwiedzających miasto Ołomuniec trasą najważniejszych zabytków i atrakcji turystycznych. Multimedialny przewodnik OLINA to ciekawa forma nawigacji turystycznej, godziny audiowizualnych informacji, tysiące zdjęć i dziesiątki tysięcy słów w jednym przenośnym urządzeniu, które potrafi pokazać Ołomuniec w całej jego różnorodności urodzaje. Teraz tak zewformie aplikacji: www.tourism.olomouc.eu/tourism/information-centre/multimedia-guide/cs

Rejsy wycieczkowe na pontonach (raftach) w Ołomuńcu i na obszarze Chronionej Krainy Litovelské Pomoraví (CHKO Litovelské Pomoraví)

CK Peřej tours, tř. Svobody 39, Olomouc, tel.: +420 603 113 344, www.perej.cz

Ołomuniec w pigułce

Trasa prowadzi szlakiem najważniejszych zabytków Górnego Rynku, o których dowiemy się wiele ciekawych informacji. Jednym z punktów wycieczki jest wejście do wieży ratuszowej. Bilety są dostępne w Centrum Informacji w arkadach Ratusza.

Wycieczka Olomouc v kostce - Olomuniec w pigułce" codziennie od 15.06 do 31.08! Poza sezonem możesz skorzystać z usługi przewodnika na zamówienie. W przypadku większych grup, wycieczek szkolnych i itd., niezbędny kontakt telefoniczny pod nr. +420 585 513 385 lub e-mailem na infocentrum@olomouc.eu.

Z audioprzewodnikiem po pamiątkach Ołomuńca

Dla odwiedzających, którzy chcą przejść przez Ołomuniec z przewodnikiem, pozostając całkowicie niezależnym od czasu i prywatności, przygotowany jest audioprzewodnik w pięciu językach. Można go wypożyczyć w Centrum Informacji przy Ratuszu Miejskim.

Horní náměstí, Olomouc, tel.: +420 585 513 385, infocentrum@olomouc.eu

Zwiedzanie Ołomuńca w towarzystwie kotki Oli

Dla dzieci od 4 do 7 lat przygotowana jest oferta ciekawego zwiedzania miasta z przewodnikiem - kotką Olą i kocurkiem Zlobovousem.

Horní náměstí, Olomouc, tel.: +420 585 513 385, infocentrum@olomouc.eu

Wejście na wieżę ratuszową w Ołomuńcu

Dominująca nad częścią Górnego Rynku Ołomuńca, 75-metrowa wieża ratuszowa, stanowi integralną część budynku ratusza. Wejście na wieżę w sezonie letnim od 15 czerwca do 31 sierpnia 6x dziennie w ramach wycieczki „Ołomuniec w pigułce” i poza sezonem od 1 września do 14 czerwca 2x dziennie o 11:00 i 15:00 godz. w ramach wycieczki organizowanej przez Centrum Informacji. *Informační centrum, Horní náměstí - radnice, tel.: +420 585 513 385, +420 585 513 392*

Ołomuniec na rowerze z przewodnikiem

Informační centrum, Horní náměstí - radnice, tel.: +420 585 513 385, +420 585 513 392, tourism.olomouc.eu

Ołomuniec z pontonu (raftu)

Popularne rejsy wycieczkowe po zabytkowym Ołomuńcu na pontonach pozwolą zwiedzającym w niecodzienny sposób odkryć zabytki i parki hanackiej metropolii. Na trasie można podziwiać strzeliste wieże katedry św. Wacława, kościół Najświętszej Marii Panny Śnieżnej, kościół św. Michała i zabytkowy ratusz.

Loďnice SKUP za halą sportową, ul. U Sportovní haly 2a, www.raftingmorava.cz

Kościół z przewodnikiem

Wszystkie najważniejsze kościoły i kaplice w Ołomuńcu w głównym sezonie turystycznym są otwarte codziennie od 9:00 do 17:00.



Do muzeum, za przyrodą i wiedzą

Bazylika Nawiedzenia Najświętszej Marii Panny

Muzeum Archidiecezjalne (Arcidiecézní muzeum Olomouc)



Muzeum Archidiecezjalne w Olomuńcu jest jedynym zabytkiem w Republice Czeskiej, który otrzymał prestiżową nagrodę „Dziedzictwo Europejskie”. Jest to pierwsze muzeum kultury duchowej w Republice Czeskiej, więc odwiedzający mogą znaleźć głównie eksponaty z czeskiej historii Kościoła. Stare biblie, monety kościelne, zdjęcia arcybiskupów olomunieckich, różne przedmioty kościelne, a nawet pięknie udekorowany powóz biskupów z XVIII wieku.

Václavské nám. 3, Olomuniec, tel.: +420 585 514 175, czynny: wt.-niedz. 10:00-14:00, w każdą środę i niedzielę wstęp wolny, www.olmuart.cz

Pałac Arcybiskupi (Arcibiskupský palác)

Oficjalna siedziba biskupów olomunieckich i arcybiskupów. Rezydencja z drugiej połowy XVII wieku oferuje odwiedzającym trasę turystyczną prowadzącą przez sale reprezentacyjne, w których zachowały się bogate ornamenty w stylu rokokowym, empire i neobarokowym oraz meble z epoki.

Wurmova 9, Olomuniec, tel.: +420 587 405 421, czynne: październik-kwiecień sob.-niedz., 10:00-17:00, maj-wrzesień wt.-niedz., 10:00-17:00, www.arcibiskupskypalac.cz

Mniejsza bazylika Nawiedzenia Marii Panny (Bazilika minor Navštívení Panny Marie)

Barokowy kościół pielgrzymkowy na Svatém Kopečku z dwustronną fasadą jest dominantą krajobrazu wokół Olomuńca. Kościół został mianowany „bazyliką minor - mniejszą bazyliką” w maju 1995 r. przez papieża Jana Pawła II.

Svatý Kopeček, tel.: +420 585 385 342, www.svatykopecek.cz

Svatý Kopeček i Zoo

Svatý Kopeček (Święta Górką) jest jednym z najbardziej poszukiwanych miejsc pielgrzymkowych i atrakcji turystycznych w regionie. Na obszarze ponad 40 hektarów znajduje się Zoo z ponad czterystoma gatunkami zwierząt. Na terenie Zoo dzieci bawią się chętnie w nowym centrum linowym lub uczestniczą w komentowanym karmieniu zwierząt.

Darwinova 29, tel.: +420 585 151 601, czynny: od kwietnia do sierpnia 9:00-18:00, od marca do września 9:00-17:00, od października do lutego 9:00-16:00

Muzeum Sztuki Współczesnej (Muzeum moderního umění)



Zamierzone jest na sztukę artystyczną XX i XXI wieku. Organizuje długo i krótkoterminowe wystawy czeskiej i zagranicznej sztuki współczesnej. Jako jedyne muzeum w Republice Czeskiej, zajmuje się kolekcjonowaniem tzw. książki autorskiej.

Denisova 47, Olomouc, tel.: +420 585 514 111, czynne: wt.-niedz. 10:00-18:00, w każdą środę i niedzielę wstęp wolny, www.olmuart.cz

Muzeum Krajoznawcze Regionu Olomunieckiego (Vlastivědné muzeum v Olomouci)

W kwietniu 2012 r. zostały udostępnione zwiedzającym dwie nowe stałe wystawy Muzeum Historii Naturalnej w Olomuńcu, zatytułowane „Natura regionu olomunieckiego”. Wystawa opowiada o warunkach naturalnych regionu i Olomuńcu - mieście piętnastowiecznym, oferując siedem głównych tematów historycznych, które stanowią spójną całość dot. historii miasta. Od maja 2013 r. jest czynna wystawa „Historia kamienia” koncentrująca się na geologii, archeologii i lapidarium. Wystawa wykorzystuje elementy interaktywne i jest obecnie najnowocześniejszą ekspozycją naukową w Czechach.

Nám. Republiky 5, Olomouc, tel.: +420 585 515 111, czynne: od kwietnia do września wt.-niedz. 9:00-18:00, październik-marzec śr.-niedz. 10:00-17:00, www.vmo.cz

Muzeum Veteran arena

Veteran arena w Olomuńcu to największe publiczne muzeum historycznych samochodów w Republice Czeskiej. Ponad 100 pojazdów i innych eksponatów jest wystawionych na powierzchni ponad 2000 m². Centralnym punktem kolekcji jest zbiór samochodów Tatra.

Sladovni 3, Olomouc, tel.: +420 585 157 438, czynne: od kwietnia do listopada wt.-niedz. 10:00-17:00, www.veteranarena.cz

Flora Olomouc

Wystawa kwiatów Flora Olomouc corocznie przyciąga dziesiątki tysięcy odwiedzających. Wiosną, latem i jesienią mogą oni podziwiać piękne kwiatowe kompozycje i pokazy pracy najlepszych florystów z Czech i z zagranicy.

Wolkerova 17, Olomouc, tel.: +420 585 726 111, www.flora-ol.cz

Park Smetanovy sady - oranżerie i palmiarnie

Jedne z największych zimowych ogrodów w Republice Czeskiej z palmami, kaktusami, tropikalnymi i subtropikalnymi roślinami.

Tel.: +420 585 726 215, +420 605 560 608, +420 585 726 243, Czynne: luty, 9:30-16:00 (tylko w weekendy), marzec wt.-niedz. 9:30-16:00, kwiecień-październik wt.-niedz. 9:30-18:00, www.flora-ol.cz, skleniky@flora-ol.cz

Bezručovy sady - Ogród botaniczny i rozarium (Botanická zahrada a rozarium)

Ogród botaniczny jest położony na terenie tzw. Twierdzy Koronnej. Odwiedzający mogą podziwiać różnorodne gatunki róż - rozarium i roślinność porastającą kamieniste zbocza - alpinarium. Tel.: +420 585 225 566, czynne: kwiecień - październik, wt.-niedz. 9:30-18:00, www.flora-ol.cz

Ekspozycja Siła wiedzy (Pevnost poznání)



To interaktywne muzeum nauki, które przekazuje wiedzę w zabawny i ciekawy sposób. Odwiedzający mogą przejść przez model mózgu, spotkać naturalnej wielkości zwierzęta wodne, przetestować gigantyczne zagadki lub obejrzeć wszechświat w planetarium. W muzeum znajdują się warsztaty, pracownie i sala wielofunkcyjna.

Tř. 17. listopadu 7, Olomouc, tel.: +420 585 634 145, czynne: wt.-pt. 9:00-17:00, sob.-niedz. 9:00-18:00 www.pevnostpoznani.cz



Za kulturą, sportem i dobrym jedzeniem

Teatr Morawski Olomunec (Moravské divadlo Olomouc)



Morawski Teatr Olomunec nieprzerwanie wystawia sztuki teatralne od 1920 roku. Istnieją cztery sceny - opera, operetka, dramat i balet. Horní nám. 22, Olomouc, tel.: +420 585 500 500, www.pokladna@mdol.cz

Filharmonia Morawska (Moravská filharmonie)

Należy do czołówki najlepszych o wieloletniej tradycji orkiestr symfonicznych w Czechach. Jest organizatorem i gospodarzem Festiwalu muzycznego „Dvořák Olomouc”. Horní nám. 23, Olomouc, tel.: +420 585 206 520, www.mfo.cz

Teatr „na cucky“

Niezależny zespół artystów z własną sceną teatralną. Dolní nám. 42, Olomouc, tel.: +420 728 180 478, www.divadlonacucky.cz

Teatr muzyczny (Divadlo hudby)

Divadlo hudby je jakýmsi produkčním domem, tedy otevřeným místem setkávání, platformou připravenou organizovat různé typy produkci od technicky nejnáročnějších představení souborů tance, přes komorní divadla, filmové projekce až po koncerty nejrozličnějších žánrů.

Denisova 47, Olomouc, tel.: +420 585 514 241, www.olmuart.cz/divadlo-hudby

Centrum Artystyczne (Umělecké centrum)

Centrum Artystyczne Univerzity Palackého to nie tylko miejsce pracy przeznaczone do nauczania i badań, ale także codzienne życie kulturalne i artystyczne. Oferuje spektakle filmowe, teatralne, koncerty i wystawy.

Univerzitní 3, Olomouc, tel.: +420 585 633 099, +420 733 690 786, www.upol.cz/umelecke-centrum

Teatr Tramtarie (Divadlo Tramtarie)

To teatr niezależny.

Hynaisova 11, Olomouc, tel.: +420 777 703 946, www.divadlotramtarie.cz

Teatr lalek „Kašpárkova říše“

Amatorski teatr lalek.

Slovanský dům, Hynaisova 11, Olomouc, tel.: +420 585 417 960, www.kasparkovarise.cz

Aquapark Olomouc



Oferuje odwiedzającym ciekawe atrakcje do zabawy i odpoczynku, strefę relaksu, masaże i solarium

Ulica Kafkova, Olomouc, tel.: +420 588 517 770-1, info@aqua-olomouc.cz, www.aqua-olomouc.cz, czynny w lecie: od 1. 6. do 31. 8. - teren wewnętrzny pon.-niedz. 9:00-21:00, teren zewnętrzny - 10:00-18:00, lipiec-sierpień 9:00-19:00, czynny w zimie: pon. 14:00-22:00, wt.-pt. 10:00-20:00, sob., niedz. i święta 9:00-20:00

Stadion pływacki (Plavecký stadion)

Legionářská 11, Olomouc, tel.: +420 585 427 181, +420 585 427 208, czynne: styczeń-czerwiec, wrzesień - grudzień pon.-pt. 6:00-21:00, sob.-niedz. 9:00-21:00, lipiec-sierpień pon.-niedz. 9:00-20:00, www.olterm.cz

Piwne spa w browarze św. Wacława (Svatováclavské pivní lázně)

Piwnie spa zostało założone w minibrowarze św. Wacława jesienią 2010 roku. Odwiedzający mogą wypróbować oferowane tu zabiegi relaksacyjne z degustacją piwa św. Wacława. Do najbardziej znanych piw należą: piwo Vašek, Svatováclavská 12°, Černé pivo pana Bruna 13° (ciemne piwo) lub Višňové pivo 13° (wiśniowe piwo). Wszystkie te rodzaje piwa mogą skosztować goście spa w drewnianych wannach wypełnionych po brzegi piwną pianą. Mariánská 4, tel.: +420 585 242 219, czynne codziennie w godz. 14:00-22:00, www.svatovavclavsky-pivovar.cz

Balneo – Spa Flora Olomouc

Hotel Flora Olomouc, Krapkova 34, tel.: +420 702 003 963, e-mail: balneoolomouc@seznam.cz, www.laznefloraolomouc.cz

Horka nad Moravou – naturalne kąpielisko Poděbrady

Tel: +420 734 384 635, www.areas-op.be-life.cz, e-mail: info@olomouckepodebrady.cz

Minibrowar i Restauracja Riegrovka (Minipivovar a Steakhouse Riegrovka)



Riegrova 22, Olomouc, tel.: +420 608 305 850, czynne: pon., wt. 11:00-23:00, śr., czw. 11:00-24:00, pt. 11:00-01:00, sob. 11:00-01:00, niedz. 11:30-22:00, www.riegrovka.eu

Browar Moritz (Pivovar Moritz)



Nešverova 2, Olomouc, tel.: +420 585 205 560, czynne: niedz.-czw. 11:00-23:00, pt., sob. 11:00-24:00, e-mail: sladekmoritz@hostinec-moritz.cz

Browar św. Wacława (Svatováclavský pivovar)

Mariánská 4, Olomouc, tel.: +420 585 207 517, czynne: pon., wt. 09:00-23:00, śr.-pt. 09:00-24:00, sob. 11:00-24:00, niedz. 11:00-22:00, www.svatovavclavsky-pivovar.cz

Browar Chomout (Pivovar Chomout)

Dalimilova 92, Olomouc, tel.: +420 604 353 469, czynne: wt.-czw. 11:00-22:00, pt.-sob. 11:00-24:00, niedz. 11:00-20:00, pon. 11:00-14:00, e-mail: varime@pivochomout.cz

Jaskinia solna – Solana (Solná jeskyně Solana)

tř. 8. května 11, Olomouc, tel.: +420 585 204 290, www.solana.cz

Omega - centrum sportu i zdrowia

Posiada w swojej ofercie squash, badminton, sanę, tenis, fitness i małe pola golfowe „adventure golf”.
Legionářská 19, Olomouc, tel.: +420 585 205 700, +420 585 205 800, czynne codziennie 6:00-23:00, e-mail: info@omegasport.cz

Park linowy Proud (Lanové centrum Proud)

Na Střelnici 48, Olomouc, tel.: +420 605 215 348, czynne: lipiec-sierpień codziennie 14:00-20:00, www.lanovecentrum.cz

Minigolf - MGC Olomouc

Olomouc City, Pražská 41, tel.: +420 603 530 586, czynne codziennie 10:00-20:00, www.minigolfolomouc.cz

Park linowy Veverák (Lanový park Veverák)

Park linowy oferuje do przejścia 47 przeszkód, które rozdzielają się na trzy trasy dla dzieci i dorosłych.
Svatý Kopeček u Olomouce, tel.: +420 773 788 529, czynne: kwiecień - majsob., niedz. i święta 10:00-17:00, czerwiec sob., niedz. 10:00-18:00, lipiec-sierpień, codziennie 9:00-18:00, wrzesień-październik sob.-niedz. 10:00-18:00, email: info@veverak-kopecek.cz

Centrum sportu BEST (BEST sport centrum)

Oferuje 6 profesjonalnych torów do gry w kręgle, 2 korty do squasha i centrum fitness
Dolní hejčínská 36, Olomouc, Nová Ulice, tel.: +420 773 313 314, czynne: pon.-czw. 08:00-22:00, pt. 08:00-00:00, sob. 09:00-00:00, niedz. 09:00-22:00, www.best-sportcentrum.cz

Paintball Game Olomuniec (Paintball Game Olomouc)

tř. Míru 120, Neředin, Olomouc, tel.: +420 776 713 600, rezerwacja obowiązkowa, e-mail: pgo@pgo.cz, www.pgo.cz

Lamborghini Kart Arena

Hanáckého pluku - garaże naziemne, 11. piętro, tel.: +420 604 559 552, www.motokary-olomouc.cz

Bowland bowling center Olomuniec (kręgielnia)

Galerie Šantovka, Polská 1, Olomouc, tel.: +420 730 892 285, otevřeno: PO-ČT 11:00-23:00, PÁ 11:00-24:00, SO 09:00-24:00, NE 09:00-22:00, e-mail: bowling@bowland-center.cz

Stale imprezy Olomuniec**marzec**

Jeden svět (Jeden svět) - Międzynarodowy Festiwal Filmów Dokumentalnych, www.jedensvet.cz

FOR MODEL - wystawa modeli różnych pojazdów, Flora Olomouc, www.flora-ol.cz

kwiecień

Musica Religiosa - Festiwal Muzyki Kościelnej i Religijnej, www.festamusicale.com

Academia Film Olomouc - Międzynarodowy Festiwal Filmów Popularno-Naukowych, kino Metropol, www.afo.cz

Wielkanocny jarmark w olomunieckim Zoo (Velikonoční jarmark v ZOO Olomouc)
www.zoo-olomouc.cz

Festiwal serków olomunieckich (Olomoucký tvarůžkový festival)
www.tvaruzkovyfestival.olomouc.eu

Flora Olomouc - wiosenna edycja międzynarodowej wystawy i targów ogrodniczych

Olomunieć dni ekologii (Besedy ekologických dnů) - tradycyjny weekend poruszający temat relacji człowiek-przyroda, www.slunakov.cz

maj

Święto Miasta Olomuniec (Svátky města Olomouce) - www.olomouc.eu

Eko-jarmark (Ekojarmark) - Górny Rynek, tradycyjne rzemiosło, wystawy, występy, zdrowa żywność.

Divadelní Flora - Międzynarodowy Festiwal Teatralny, www.divadelniflora.cz

czerwca

Święto Pieśni (Svátky písní) - Międzynarodowy Festiwal Chórów, www.festamusicale.com

Mezi námi + Vyznání růžím - wystawa zdrowego stylu życia, aktywnych seniorów, relaks, sport, ćwiczenia, spa i wellness połączony z wystawą róż.

Moravia Sport Expo - Flora Olomouc, www.flora-ol.cz

Beerfest Olomouc - www.pivnifestival.cz
Święto Miasta Olomuniec - historyczne święto miasta, www.olomouc.eu

Olomuniecki 1/2maraton (Olomoucký 1/2maraton)
www.olomouckypulmaraton.cz

Targi Nauki i Badań (Veletř vědy a výzkumu) - Bezručovy sady, atrakcyjna prezentacja działań badawczych wydawnictwa UP, www.pevnostpoznani.cz

Garden Food Festival www.gardenfoodfestival.cz

czerwiec-sierpień

Olomunieckie barokowe lato (Olomoucké barokní léto)
www.ensembledamian.com

sierpień

Flora Olomouc - letnia edycja międzynarodowej wystawy i targów ogrodniczych, www.flora-ol.cz

Festyn ku czci Feldmarszałka Radetzkiego (Oslava maršála Radeckého) - uroczystość połączona z defiladą orkiestry, www.radecky.eu

wrzesień

Europejskie Dni Dziedzictwa Narodowego (Dny evropského dědictví) - bezpłatne zwiedzanie zabytkowych obiektów, wystawy, jarmark rzemieślniczy, program artystyczny na Górnym Rynku
www.olomouc.eu

Święto św. Wacława (Svatováclavská vycházka na houby) - grzybobranie dla wszystkich wielbicieli zbierania grzybów, www.slunakov.cz

Noc naukowców (Noc vědců) - Wydział Nauki UP, największe europejskie wydarzenie wspierające naukę i technikę

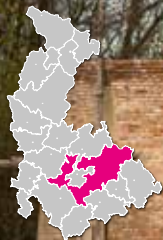
Festiwal Light & Videomapping (Festival světla a video-mappingu) - pokaz konkursowy europejskich zespołów wideo i pokaz światła, www.vzari.cz

październik

Flora Olomouc - jesienna edycja, wystawa owoców, warzyw i szkółek ogrodniczych, www.flora-ol.cz

OLIMA - festiwal dobrego jedzenia i picia, www.flora-ol.cz

Bydlení (Bydlení) - targi związane z wyposażeniem wnętrz i mieszkań, www.flora-ol.cz



Slatinice

Centrum Informacji Turystycznej Slatinice
Slatinice 29, 783 42 Slatinice
+420 585 944 599, www.tc-slatinice.cz

Horka nad Moravou

Centrum Informacji Turystycznej
i Poradnia Ekologiczna Slunákov
Skrbeňská 669/70, 783 35 Horka n. M.
+420 585 154 711, www.slunakov.cz



Uzdrowisko Slatinice (Lázně Slatinice)

Przy zastosowaniu wody mineralnej z zawartością siarkowodoru leczone są tu choroby układu ruchowego, układu krążenia, układu nerwowego, skóry i chorób onkologicznych
Slatinice 29, tel.: +420 581 571 000, www.lazneslatinice.cz

Slatinice - Muzeum Weteranów (Muzeum veteránů)

Na powierzchni 400 m² znajduje się kolekcja starych samochodów i motocykli, głównie z lat 30. XX wieku i wiele unikalnych przedmiotów minionych epok.

Slatinice 2, tel.: +420 725 379 083, +420 585 429 077, czynne: czerwiec-wrzesień, pon.-pt. 10:00 - 18:00, sob.-niedz. 10:00 - 19:00, październik-maj, pon.-niedz. 10:00-17:00, www.veteranmuseum.cz

Centrum Zdrowia Bohuňovice (Centrum zdraví)

Oprócz dużej strefy wodnej (basen pływacki i relaksacyjny, jacuzzi, leniwa rzeka) można skorzystać z sauny parowej a na odważnych czeka zjeżdżalnia wodna. Na terenie Centrum jest bar i basen dla dzieci.

ul. 6. května 616, Bohuňovice, tel.: +420 585 151 731, www.centrum-zdravi-bohunovice.cz

Příkazy – Skansen Hanacki (Hanácké skanzen)



Aby zapoznać się z architekturą wsi hanackiej, należy odwiedzić zabytkowy skansen w miejscowości Příkazy. Znajdziesz tu oryginalną hanacką gospodę, kolekcję zabawek dla dzieci, stare narzędzia rolnicze i maszyny a także przykłady starego rzemiosła.
Příkazy 54, tel.: 585 967 310, +420 776 576 598, czynne: maj sob.-niedz. 10:00-16:00, czerwiec-sierpień wt.-niedz. 10:00-17:00, wrzesień wt.-niedz. 10:00-16:00, www.hanackeskanzen.cz

Fun Park Hlubočky

W parku jest wiele atrakcji: minicary terenowe, quady, auta terenowe typu Hummer H1 i H2, park rowerowy i plac zabaw. Na terenowych minicarach możesz pokonać 600-metrową trasę. Park rowerowy ma przygotowane trasy z ubitej ziemi lub ułożonego drzewa. Znajduje się tu najdłuższy tor saneczkowy na Morawach o długości 1 536 m.

Školní 126, Hlubočky, tel.: +420 775 771 077, czynne: maj, czerwiec, wrzesień pt. 14:00-19:00, sob.-niedz. 11:00-19:00, lipiec-sierpień codziennie 10:00-19:00, październik pt. 14:00-18:00, sob. 11:00-18:00, niedz. 11:00-17:00, www.funparkhlubocky.cz

Park sportu Hrubá Voda

Park oferuje rodzinny tor saneczkowy, jazdę konną, dysk-golf i minigolf, bungee trampoliny, strzelanie z łuku, place zabaw dla dzieci i wielofunkcyjne boisko, 2 restauracje z miejscem zabaw dla dzieci i menu dla dzieci, sauny, masaże i inne usługi hotelowe i konferencyjne

Hrubá Voda 21, tel.: +420 585 100 404-406, www.hrubavoda.cz

Dub nad Moravou – Świątynia Oczyszczenia Panny Marii (Chrám Očišťování Panny Marie)

Barokowa świątynia Oczyszczenia Panny Marii przyciąga pielgrzymów legendą o wielu uzdrowieniach zapisanych nawet w protokołach komisji powołanej przez biskupa ołomunieckiego.

Brodecká 1, Dub nad Moravou, tel.: +420 581 571 000, www.dubnadmoravou.cz

Golf resort Olomouc

Gracze mają do dyspozycji osiemnastodłkowe mistrzowskie pole (par72) z dużą ilością przeszkód wodnych i piasku. Drugie 9-dłokowe ogólnodostępne pole (par 54), łąka treningowa, rozległe putting green, chipping green i klub z tarasem.

Dolany-Véska 49, tel.: +420 581 112 911, +420 733 691 333, www.golf-olomouc.cz

Kolej Ogrodowa Drahanovice – Strážov (Zahradní železnice)



Kolej Ogrodowa to ciekawa ekspozycja różnej wielkości pociągów mijających się w ogrodzie pomiędzy kwiatami lub drzewami.

Drahanovice-Strážov, tel.: +420 585 949 286, +420 604 246 932, czynne: weekendy 10:00-12:00, 13:00-17:00, otwarte: kwiecień-czerwiec tylko w parzyste tygodnie, lipiec-sierpień we wszystkie tygodnie, wrzesień-październik tylko w parzyste tygodnie, info@zahradnizeleznice.cz, www.zahradnizeleznice.cz

Myśliwska chata Horka n. Moravou (Lovecká chata)

Idealne miejsce rekreacyjne z restauracją, oferujące jazdę konną, centrum linowe, minigolf, petanque (bule) i paintball, strzelanie z łuku i jazdę na quadach.

Vodní 6, Horka nad Moravou, tel.: +420 585 378 070, otwarte: wt.-niedz. 10:00-19:00, e-mail: autodemont@volny.cz www.autodemont.cz/cz/chata/



TYP NA WYCIECZKĘ



Slunákov - To Centrum prowadzące zajęcia z zakresu ekologii, w których dzieci w formie zabawy mogą obcować z przyrodą jednocześnie ucząc się ją rozumieć. Centrum oferuje różne programy z zakresu edukacji ekologicznej.

Skrbeňská 70, Horka nad Moravou, tel.: +420 585 378 345, +420 585 154 711, otwarte: kwiecień-wrzesień Centrum Informacji otwarte codziennie od 10 do 17 godz., e-mail: info@slunakov.cz, www.slunakov.cz

Stałe imprezy

Velká Bystřice, www.muvb.cz

kwiecień – Palenie czarownic i stawianie maja | Wielkanocne powitanie wiosny | Niedziela Palnawa | Bílý kámen – rajd rowerowy, Libavá, www.akcebilykamen.cz

maj – Święto ludowe + Targi rolnicze | Noc kościołów | Biketrial – impreza dla wielbicieli rowerów górskich | Zawody wędkarskie

czerwiec – Hanackie Nashville - folk, country, bluegrass | Memoriał Dr. Zdeňky Kokty, finał krajowego konkursu monologu i dialogu

sierpień – Hanackie Woodstock, koncert rockowy | Letni Bílý Kámen – rajd rowerowy

Doloplazy

lipiec – Wjazd króla, Święto folkloru

Hlubočky

maj – Pieszy maraton na 50 km

czerwiec – Zawody klubu Minikár

| Tenisowy turniej mikroregionu Bystřicka

lipiec – Folkowe lato, koncerty, zabawa

Práslavice

wrzesień – Cesarskie święto miasta Práslavice

Slatinice

marzec – Uroczystość otwarcia sezonu uzdrowiskowego



Oáza Laguna w Přerowie



Miejskie Centrum Informacji

Náměstí T.G. Masaryka 8, 750 02
+420 581 587 777
mic@kis-prerov.cz, www.prerov.eu



Přerov

Miasto Přerov najlepiej oglądać z wieży zamkowej. W centrum zobaczysz neorenesansową kamienicę z elementami secesji. Organizuje się tutaj wiele imprez kulturalnych, takich jak popularny Festiwal Jazzowy. Na zamku znajduje się najstarsze Muzeum na terenie Republiki Czeskiej poświęcone pedagogice, noszące imię słynnego nauczyciela Jana Amosa Komeńskiego. Miłośnicy zieleni i przyrody z pewnością docenią Park Miejski Michalov, przez który przebiega trasa rowerowa Bečva. Lokalna stacja ornitologiczna szczyty się tu największą ekspozycją ptaków w Europie Środkowej. W pobliżu rzeki Bečva odkryto fundamenty centrum handlowego „Czeskich braci”, którego częścią był dom modlitwy, zachowana renesansowa droga i dom ze szkołą, w której Jan Amos Komeński pracował od 1614 roku.

Miejscowość Předmostí koło Přerova

„Předmostím až do prehistorii”, tak nazywa się ścieżka dydaktyczna, która prowadzi przez miejsca, w którym 25 000 lat temu obozowali łowcy mamutów. Możesz podążać niebieskim, ośmiokilometrowym szlakiem z dziewięcioma przystankami. Początek trasy znajduje się na osiedlu miejscowości Předmostí obok placu „Sonda do prehistorii” około 50 metrów od cmentarza. W szkole podstawowej w przyziemiu znajduje się małe Muzeum Mamutów z autentyczną ekspozycją archeologicznych wykopisk. Najwyższym punktem szlaku jest wzgórze Čekyňský kopec. Jeśli na niego wejdiesz, zostaniesz nagrodzony widokiem posągu małego mamuta naturalnej wielkości.

Předmostí u Přerova, tel.: +420 581 217 187, +420 581 211 739, www.prerov.eu

Muzeum Komeńskiego (Muzeum Komenského)



Muzeum Komeńskiego jest ważnym ośrodkiem kultury w miejscowości Přerov i jednym z najstarszych na świecie. Ośrodek został założony w 1888 r. przez Františka Slaměníka a od roku 1920 miało tu siedzibę Muzeum Miejskie. Oprócz tematycznych wystaw czasowych, muzeum posiada również wystawy stałe, takie jak Archeologia, Entomologia, Mineralogia, Etnografia regionów Haná, Záhory lub Přerova i okolic w latach 1914-1989.

Horní náměstí 7, Přerov, tel.: +420 581 250 531
czynne: wt.-pt. 08:00-17:00, sob., niedz. 09:00-17:00, www.prerovmuzeum.cz

Browar Zubr (Pivovar Zubr)

W miejscowości Přerov warzy się i pije piwo od prawie tysiąca lat. Browar powstał tutaj w latach 70. XIX wieku. Zwiedzanie bezpłatne, konieczna wcześniejsza rezerwacja, grupa minimum 10 osób.
Komenského 35, Přerov, tel.: +420 420 581 270 111, godziny otwarcia: pon.-pt. 08:00-14:00, www.zubr.cz

Zvonkohra i pracownia ludwisarska Brodek koło Přerova (Zvonařská dílna)

Zvonkohra to dzieło sztuki, które powstało w słynnej na całym świecie pracowni ludwisarskiej Marie Dytrychové-Tomáškové. Zawieszone na metalowej konstrukcji dzwony można wprowadzić w ruch ręcznie, i komputerowo. Zvonkohra składa się z 22 dzwonów. Najmniejszy z nich waży 20 kilogramów a największy 220 kilogramów. Dzwony są zawieszone w kole na metalowej konstrukcji, która sama ma kształt dzwonu. Światowej sławy pracownia ludwisarska w Brodce koło Přerova została założona przez Josefa Dytrycha, początkowo mechanika lotniczego. Po jego śmierci, żona Laetitia z córką Marią, kontynuowały jego pracę. Kilka tysięcy dzwonów z tej pracowni ludwisarskiej można znaleźć nie tylko w Replice Czeskiej, ale i w Japonii, USA, Austrii, na Węgrzech, Ukrainie, Słowacji lub w rezydencji papieskiej w Watykanie.

Štěfánikova 196, Brodek u Přerova, tel.: +420 581 741 367, www.zvony-tomaskova.cz

ORNIS

ORNIS to skrót od działu naukowego ornitologii w Muzeum w miejscowości Přerov. W muzealnych gablotach stałej wystawy „Ptaki Republiki Czeskiej” znajduje się prawie 400 gatunków dzikich ptaków, których występowanie odnotowano w Czechach. Od października do kwietnia oferta ORNIS jest wzbogacana o nową, naukową, czasową wystawę. Poprzednio goszczące tu wystawy to „Dotknij ptaka” lub „Drzewa jak domy”.

Bezručova 10, Přerov, tel.: +420 581 219 910,
czynny: przez cały rok pon.-pt. 08:00-16:00,
kwiecień-październik sob.-niedz. 09:00-17:00

TYP NA WYCIECZKĘ



Szlak miejski w Přerově o nazwie „Kulturní dědictví – Dziedzictwo Kultury” - Szlak miejski w Přerově o nazwie „Kulturní dědictví – Dziedzictwo Kultury” Na dworcu autobusowym w Přerovie rozpoczyna się łatwa 2,5 km trasa. Z tego miejsca pójdziesz koło kościoła ewangelickiego i posągu J.A. Komeńskiego aż do Browaru Zubr. Przed kościołem św. Michała droga prowadzi

w kierunku placu Žerotínovo náměstí do dawnej synagogi, dziś cerkwi prawosławnej św. Cyryla i Metodego. Stamtąd biegnie koło kościoła św. Wawrzyńca, kaplicy Marii Panny i Domu Miejskiego, w którym mieści się Miejskie Centrum Kultury aż do Placu T. G. Masaryka. Wzdłuż średniowiecznych murów dotrzesz do Górnego Rynku koło zamku z muzeum im. J.A. Komeńskiego. Z wierzby zamkowej rozpościera się widok na miasto.


TYP NA WYCIECZKĘ



Oáza Laguna w Přerovie (Areál Laguna v Přerově) - znajduje się na prawym brzegu rzeki Bečvy, w pobliżu rezerwatu przyrody Žebračka. Oáza jest przyjemnym miejscem, w którym można spędzić dzień pełen sportu i relaksu. Istnieją rozległe tereny wodne, drewniany plac zabaw, boiska do siatkówki, skatepark i tor motocyklowy. Głodni mogą zjeść coś dobrego w pobliskiej restauracji. Przez teren ośrodka przebiega ścieżka dydaktyczna „Přerovským luhem” z tablicami informacyjnymi na temat lokalnej fauny i flory.

Stale imprezy

Přerov, www.prerov.eu, www.kis-prerov.cz
kwiecień - Czeskosłowacki Festiwal Jazzowy, www.mu-prerov.cz | Festiwal jazzowy, www.csjf.cz
maj Festiwal piwa w Přerově, www.vystavisteprerov.cz | Dziecięcy maraton Author Sela, www.selasport.cz | Mamuci Maraton – maraton rowerowy, www.miko-cycles.cz | Święto piwa, www.vystavisteprerov.cz
czerwiec - Festiwal folkloru pod zamkiem, www.hanaprerov.cz | Zubr-fest, koncerty
sierpień - Obchody św. Wawrzyńca | Přerovská 50 – pieszy maraton na 50 km
wrzesień - Wejście na swój szczyt, spacerowane po mieście Přerov i okolicy | Za przerowskim zubrem - turystyka piesza i rowerowa | Dni Europejskiego Dziedzictwa Dřevohostice, www.drevohostice.cz | Europejska noc dla nietoperzy, www.prerovmuzeum.cz
Dřevohostice, www.drevohostice.cz
lipiec - Spotkanie orkiestr dętych | Festiwal rockowy
sierpień Ludowe Święto miasta Dřevohostice, www.radslavice.cz



Uzdrowisko Teplice nad Bečvou



Hranice

Centrum Informacji Turystycznej
Pernštejnské nám. 1, 753 01 Hranice
+420 581 607 479, www.mic.hranice.cz



Miasto Hranice

W miejscowości Hranice możesz udać się starymi uliczkami, rynkiem, pod arkadami domów mieszczańskich. Widok z lotu ptaka możemy podziwiać z wieży Starego Ratusza (Staré radnice), wysokiej na 38 metrów. Istnienie społeczności żydowskiej w mieście przypomina synagoga i cmentarz żydowski.
www.mesto-hranice.cz

Sanatorium Teplice nad Bečvou (Lázně Teplice nad Bečvou)

Miejscowość Teplice nad Bečvou znajduje się w krainie o nazwie Brama Morawska (Moravské bráně) na pagórkowatym terenie z pięknym widokiem. W obszarze miejscowości znajduje się Uzdrowisko Teplice nad Bečvou, specjalizujące się w rehabilitacji kardiologicznej. Niedawno została tu otwarta jaskinia solna, wspomagająca leczenie astmy i innych chorób płuc.
Tel.: +420 581 818 181, www.ltnb.cz,
e-mail: lazne@ltnb.cz

Zamek Hustopeče nad Bečvou

Renesansowy zamek z 1596 roku z najpiękniejszym arkadowym dziedzińcem na Morawach. Obecnie prowadzone są tu prace konserwatorskie i restauratorskie. Otwarte jest Lapidarium i Muzeum Żelaznictwa, Muzeum Muzyki i Filmu.
Hustopeče nad Bečvou, tel.: +420 581 626 111,
czynne od lipca do sierpnia w każdą sobotę i niedzielę
w godzinach 14:00-17:00, e-mail: posta@ihustopece.cz

Jaskinie Zbrašovské aragonitové (Zbrašovské aragonitové jeskyně)



Jaskinie Zbrašovské aragonitové leżą w dolinie rzeki Bečvy w pobliżu Uzdrowiska Teplice nad Bečvou. Jest to jedyny w swoim rodzaju system jaskiń o znaczeniu europejskim. Unikalna dekoracja wykonana jest z minerałów aragonitu.
Tel.: +420 581 601 866, czynne: luty-marzec pon.-pt. 10:00-14:00, kwiecień-czerwiec wt.-niedz. 09:00-16:00, lipiec-sierpień wt.-niedz. 09:00-17:00, wrzesień-październik wt.-niedz. 09:00-17:00, listopad-grudzień otwarte po wcześniejszej rezerwacji, luty i marzec wejścia o godz. 10:00 i 14:00, w państwowe święta jaskinia jest otwarta,
e-mail: zbrasov@caves.cz, www.caves.cz

Aquapark - Basen Hranice (Aquapark - Plovárna Hranice)



Aquapark oprócz 25-metrowego klasycznego basenu, oferuje relaksujący basen z atrakcjami i basenem dla dzieci, boisko do siatkówki plażowej, tenis stołowy, plac zabaw dla dzieci, brodzik, sauny, masaże i fitness.

Žáčkova 2042, Hranice, tel.: +420 581 606 666, czynne: letni basen-czerwiec 09:00-19:00, lipiec-sierpień 09:00-20:00, wrzesień według pogody, AQUAPARK wt.-czw. 14:00-21:00, pt. 15:00-21:00, sob., niedz. 09:00-21:00,
www.aquaparkplovarnahranice.cz

Miasto Potštát

Do najcenniejszych zabytków miasta należy zabytkowy plac z wieżą zegarową z barokową kopułą i miejscowym zamkiem
www.potstat.cz

Śladami wykorzystania energii wody i wiatru

Stráž nad Ludinou – młyn wodny Humplika, Muzeum Mineralův (Humplíkův vodní mlýn, Muzeum minerálů)



W miejscowości znajduje się małe Muzeum Mineralův ze stałą ekspozycją minerałów i kamieni szlachetnych z rejonu Bramy Morawskiej (Moravská brána). Sielską atmosferę tego miejsca podkreśla wodny młyn Humplika, w którym zachowały się oryginalne młyńskie koła i żarna. Zwiedzanie młyna można zaewerować wyłącznie dla większych grup zorganizowanych.
Tel.: +420 581 607 479, +420 581 626 202,
www.strazncl.cz, www.hranicko.eu

Poruba – młyn typu holenderskiego

Ceglany wiatrak typu holenderskiego z 1853 roku jest wyjątkowym zabytkiem techniki. Znajduje się w obrębie miasta Poruba Hustopeče nad Bečvou.
www.ihustopece.cz

Partutovice - wiatrak Maršálka (Maršálkův větrný mlýn)

Młyn napędzany wiatrem pracował do roku 1941, został zbudowany w 1837 roku. Przeszedł gruntowną renowację i dziś znowu jest gotowy do pracy.
Tel.: +420 581 625 293, www.hranicko.eu,
młyn jest dostępny po wcześniejszym uzgodnieniu

Skalička – młyn Červenki (Červenkův mlýn)

Jest to po dziś dzień działający, dobrze utrzymany wiatrak, zbudowany na początku XIX wieku w Dřevohosticích. W 1850 roku został cały przewieziony do Skaličky. Możliwość zwiedzenia po wcześniejszym uzgodnieniu.
Tel.: +420 736 180 770, +420 731 226 025,
www.povetnik.cz, dostępny po wcześniejszym uzgodnieniu, www.obecskalicka.cz, www.hranicko.eu

TYP NA WYCIECZKĘ



Hranická propast - Przepaść znajduje się w Krasie Hranickim (Hranickém krasu) w pobliżu Zbrašovských Jaskiń Aragonitowych. Według dostępnych pomiarów, Hranická propast jest najgłębszą jaskinią słdkowodną na świecie. Do Przepaści można dotrzeć dydaktyczną ścieżką Narodowego Rezerwatu Przyrody Hůrka koło Hranic.
Tel.: +420 581 601 866, +420 581 607 479,
www.hranickapropast.cz

Stałe imprezy

Hranice, www.mkz-hranice.cz
kwiecień - Europejskie dni jazzowe, klub zamkowy, sala koncertowa, teatr
czerwiec - Hanacki Festiwal rockowy | Hranická scena, Letnie kino
sierpień - Festiwal muzyki rockowej
październik - Dzień kultury na zamku Rouské
lipiec - Festiwal piwa w miejscowości Rouské



Gród Helfštýn



Lipník nad Bečvou

Centrum Informacji Turystycznej
nám. T. G. Masaryka 13
751 31 Lipník nad Bečvou
+420 581 773 763
+420 731 640 848
www.mesto-lipnik.cz



Miasto Lipník nad Bečvou

Chroniona, zabytkowa część miasta Lipník nad Bečvou urzeka swoim zabytkowym centrum z mieszczańskimi domami. Godna uwagi jest trasa wzdłuż żydowskich zabytków. Oprócz synagogi, która jest drugą najstarszą w Republice Czeskiej, przyciąga turystów Dom Fundacji Gutmanna, cmentarze żydowskie i pałac z unikalnym ogrodem na dachu.

Wycieczki z przewodnikiem: maj-wrzesień codziennie oprócz pon. o 10:00 i 14:00, bezpłatne zwiedzanie z przewodnikiem miejskich zabytków, www.mesto-lipnik.cz

Karting arena Lipník nad Bečvou

Na terenie firmy Strojtos znajduje się wielofunkcyjny teren sportowy z asfaltową drogą i całorocznie działającą wypożyczalnią gokartów z najbezpieczniejszymi gokartami francuskiej marki Sodikart. Na torze zainstalowane są trzy pętle magnetyczne, duży podświetlany zegar i nocne oświetlenie.

Loučská 503, Lipník nad Bečvou, tel.: +420 602 542 140, czynny: pon.-pt. 13:00-21:00, sob.-niedz. 10:00-21:00, email: info@kartingarena.cz

Gród Helfštýn (Hrad Helfštýn)

Gród Helfštýn jest jednym z największych zamków z prawdopodobnie najdłuższymi murami w Republice Czeskiej. Częścią trasy jest stała wystawa kuźni artystycznej i zabytkowej mennicy.

Każdego roku około sześćset kowali z ponad dwudziestu krajów na całym świecie przyjeżdża do Helfstyn na międzynarodowe spotkanie kowali – artystów o nazwie „Hefaiston”.

Týn nad Bečvou, tel.: +420 581 797 093, zwiedzanie z przewodnikiem od 22.03 do 31. 10. dla grup powyżej 8 osób, www.helfstyn.cz



TYP NA WYCIECZKĘ

Spacer po parku zamkowym Veselíčko (Procházka v zámeckém parku Veselíčko) - Park zamkowy w miejscowości Veselíčko ma powierzchnię 5,4 hektara i został zbudowany w stylu francuskim i angielskim. Pod względem architektonicznym, historycznym i botanicznym jest zaliczany do jednego z najcenniejszych parków na Morawach Środkowych.

Spacer „Študentovou stezkou“ w Bohuslávkách (Procházka Študentovou stezkou v Bohuslávkách) – ta przyrodniczo-dydaktyczna ścieżka zaczyna się na zachód od wsi Bohuslávkách w pobliżu pamiątkowego dębu. Pięć tablic umieszczonych na ścieżce opisuje florę, faunę i życie w lesie.

Stałe imprezy

Lipník nad Bečvou, www.mesto-lipnik.cz

maj - Maraton rowerowy (Autor Šela maraton), www.selasport.cz

czerwiec - Święto Zahorskie, występy zespołów folklorystycznych, mały rękodzielniczy jarmark, www.svcilipnik.cz

czerwiec-wrzesień - Metal w mieście, wystawa rzeźb wykonanych z metalu

lipiec - Święto św. Jakuba, trzydniowy bogaty program

Gród Helfštýn, www.helfstyn.cz

maj - Festiwal historii wojskowej | Wyciąg historycznych pojazdów, www.oldtimer-helfstyn.cz

czerwiec - Rockowy Helfštýn | Psy idą na Helfštýn

lipiec - Bal na zamku | Odpust Helfštýn

sierpień - Hefajstos, międzynarodowe spotkanie kowali-artystów



Zamek w Čechách pod Kosířem



Regionálne Centrum Informací

Pernštyňské nám. 176/8
796 01 Prostějov
+420 582 329 723, www.prostejov.eu

CI na Zámku Plumlov

Zámecká 99, 798 03 Plumlov
+420 588 882 662, www.plumlovsko.cz



Miasto Prostějov

Prostějov przyciąga każdego odwiedzającego pięknym rynkiem z unikalnym ratuszem i secesyjną architekturą Domu Narodowego – według projektu Jana Kotěry. Wieża ratuszowa przeszła rekonstrukcję i jest udostępniona do zwiedzania. Warto również wspomnieć o czteroskrzydłowym zamku, którego portal wejściowy jest jednym z najpiękniejszych na Morawach. Pałac przeszedł gruntowną rekonstrukcję. Część pałacu udostępniona jest uczniom z klas tanecznych i teatralnych miejskiej Podstawowej Szkoły Artystycznej im. V. Ambrose. We wschodnim skrzydle znajduje się Regionalne Centrum Informacji. Oprócz doświadczeń kulturalnych, miasto Prostějov ma też ciekawą ofertę dla wielbicieli sportu. Dużą popularnością cieszy się aquapark, Hotel Tennis Club z tenisowymi kortami, kręgielnią, squaschem i szeregiem innych obiektów.

Regionální informační centrum, Pernštyňské nám. 8, tel.: +420 582 329 723, www.prostejov.eu

Wieża ratusza Prostějov

Odwiedzający Prostějov mają okazję zobaczyć miasto i okolice z wieży ratuszowej. Całkowita wysokość ratusza wynosi 66 m a galeria widokowa znajduje się na wysokości 46 metrów.

Nám. T. G. Masaryka 12-14, czynna: lipiec i sierpień pon.-czw. 9:00, 10:00, 13:00, 14:00, pt. 9:00, 10:00, 13:00, sob.-niedz. 13:00, 14:00, 15:00 tel.: +420 582 329 723, e-mail: informace@prostejov.eu

Muzeum Prostějovska

Muzeum oferuje cztery stałe ekspozycje: Prehistoria Prostějova, Geologia, wystawę poświęconą rodakowi miasta Prostějov Jiřímu Wolkerowi oraz wystawę o nazwie „Hodiny, hodinky” (Zegary, zegarki).

Nám. T. G. Masaryka 2, Prostějov, tel.: +420 582 330 991, czynne: wt.-sob. 9:00-12:00 i 13:00-17:00, niedz. 9:30-12:00 i 13:00-17:00, www.muzeumvpv.cz

Dom Narodowy (Národní dům)



Dom Narodowy w miejscowości Prostějov to ważny zabytek kultury Republiki Czeskiej. Pierwszy monumentalny budynek projektu Jana Kotěry, należy do klejnotów czeskiej i morawskiej nowoczesnej architektury XX wieku. Bezduszna rekonstrukcja w okresie wojennym, która dotknęła wiele teatrów usunęła z budynku wszystkie dekoracyjne elementy i sztukaterie, monumentalne świeczniki, mosiężne lampy i witraże. W 1995 roku powstał Program Ratowania Zabytku Kultury jakim jest Dom Narodowy w Prostějovie. Od tej doby budynek zaczął stopniowo odzyskiwać swoje pierwotne secesyjne piękno zarówno w części teatralnej jak i części w której mieści się obecnie restauracja i kawiarnia.

Vojáckovo nám.1,
tel.: +420 582 329 600, www.narodni-dum.info,
+420 582 329 603, www.divadloprostejov.cz

Galeria Špalíček

Stała ekspozycja poświęcona społeczności żydowskiej mieszkającej w miejscowości Prostějov oraz znanemu mieszkańcowi Edmundowi Husserlovi.

Tel.: +420 725 875 008, czynne wt.-niedz. 9:30-12:00 i 13:00-17:00, www.muzeumpv.cz

Planetarium - Lidová hvězdárna Prostějov

Kolářovy sady, Prostějov, tel.: +420 582 344 130, czynne pon.-pt. 08:00-23:59, www.hvezdamapv.cz

Aquapark Koupelky

Odkryty aquapark, który oprócz 3 basenów jest wyposażony w 100-metrową wodną zjeżdżalnię i 20-metrową potrójną zjeżdżalnię. W basenie znajdują się sztuczne fale, leniwa rzeka, prysznice, bąbelki a dla dzieci basen i boisko ze ścianą do wspinaczki. Oprócz sportów wodnych, można na terenie aquaparku grać w piłkę nożną, siatkówkę, koszykówkę i tenisa.

Krasická 6, Prostějov, tel.: +420 582 330 895, czynne: maj-czerwiec pon.-niedz. 10:00-19:00, lipiec-sierpień pon.-niedz. 9:00-20:00, www.dsp-pv.cz

Sportowe centrum Hotel Tennis Club

Centrum sportowe, połączone z kompleksem hotelowym, jest miejscem, w którym trenują zarówno obecnie znane jak i przyszłe gwiazdy tenisa oraz miłośnicy tego sportu. Centrum oferuje bardzo szeroki zakres zajęć sportowych i rekreacyjnych.

Za Kosteleckou 49, Prostějov, tel.: +420 582 402 509, czynne: pon.-niedz. 07:00-23:00, www.sportonline.cz

Jump - Tandem

Tel.: +420 724 175 175, na lotnisku w Prostějově w sezonie sob.-niedz., e-mail: tandem@jump-tandem.cz

Zamek Čechy pod Kosiřem

Po rozległej rekonstrukcji zamek został ponownie otwarty dla publiczności w kwietniu 2016 r. Dla odwiedzających jest przygotowana klasyczna ekspozycja pałacowa, upamiętniająca życie ostatnich właścicieli zamku, uzupełniona o kolekcję obrazów Josefa Mánesa, która nie ma sobie równych w Republice Czeskiej. Na nietypowej wystawie ojca i syna Svěráků zobaczą odwiedzający eksponaty z kilku filmów, nad którymi pracowali obaj filmowcy. Ciemnoniebieski świat przypomina kilka modeli samolotów, samochód Kukyho w naturalnej wielkości oraz la-

wka z klasy nauczyciela Igora Hnízda z filmu pt. „Obecná škola”. Oprócz filmowych rekwizytów można zobaczyć plakaty filmowe, reportarze o filmach, scenariusze i szkice filmowe. Čechy pod Kosiřem, tel.: +420 773 784 110, +420 770 100 743, +420 722 928 494, godziny otwarcia: Zamek: kwiecień, październik 09:00-16:00, weekendy i święta państwowe, maj-wrzesień 09:00-17:00 (wt.-niedz., święta państwowe), Park: otwarty cały rok w godz. 06.00-22.00, www.zamekcechy.cz

Muzeum Pożarnictwa Čechy pod Kosiřem (Hasičské muzeum Čechy pod Kosiřem)

Muzeum Pożarnictwa Čechy pod Kosiřem przedstawia rozwój sprzętu przeciwpożarowego w tym sikawki ręczne wykonane w najstarszym zakładzie produkującym sprzęt przeciwpożarowy na terenie ówczesnych Austro-Węgier, który został założony w 1820 r. Ekspozycje pokazują rozwój sprzętu przeciwpożarowego od najprostszych pomp ręcznych, do których zaprzęgano konia aż po nowoczesne, wydajne autopompy z urządzeniem odpowietrzającym napędzanym przez silniki benzynowe.

Náměstí Svobody 56, Čechy pod Kosiřem, tel.: +420 582 373 726, czynne: kwiecień-październik pt., sob., niedz., czerwiec-sierpień codziennie oprócz poniedziałku w godz. 10:00-12:00 i 13:00-17:00, www.cechypk.cz/hasicske-muzeum

Muzeum historycznych powozów (Muzeum historických kočárů)



Największe muzeum historycznych powozów w Republice Czeskiej szczegółowo opisuje historię powozów, ich akcesoria i renowację. W zbiorach znajduje się powóz arcybiskupi i pogrzebowy. Oprócz historycznych powozów, zwiedzający mogą zobaczyć ich wyposażenie w postaci uprzęży lub latarni a także archiwum dokumentów, wydruków i planów. Unikalna kolekcja obejmuje 38 powozów z lat 1750-1920. Powozy pochodzą z Czech i nie tylko, gdzie często stoją zapomniane w stodołach gospodarstw rolnych.

Náměstí Svobody 377, Čechy pod Kosiřem, tel.: +420 608 610 324, czynne styczeń-grudzień 09:00-17:00, możliwość rezerwacji przez telefon, www.historickekočary.cz

Zapora wodna Plumlovská přehrada



Największa zapora wodna na Morawach Środkowych należy do ulubionych miejsc dla wczasowiczów i sportowców. Oferuje dwie plaże trawiaste, wypożyczalnię łodzi i rowerów wodnych. Rozległy obszar wodny jest często wykorzystywany przez miłośników sportów wodnych. Każdego roku odbywają się tu zawody smocznych łodzi. W 2010 roku rozpoczęto kompleksową rewitalizację zapory Plumlov i od roku 2014 można się tu kąpać.

Zamek Plumlov



Monumentalny zamek przyciąga turystów głównie ze względu na nietypowy wygląd i niepowtarzalne wnętrza. Budowa tego wczesnomanierystycznego zamku na miejscu XIII-wiecznego zamku rozpoczęła się w 1680 r. za sprawą Jana Adama z Liechtensteinu. Jednak z czterech zaplanowanych wystawnych skrzydeł, zostało wybudowane tylko jedno. Dla odwiedzających przygotowane są trzy trasy zwiedzania, gdzie można zobaczyć niedostępne kondygnacje, które nigdy nie były ukończone. W lecie odbywa się na zamku wiele interesujących imprez.

Tel.: +420 773 444 500, +420 774 302 165, otwarty: kwiecień, wrzesień – weekendy i święta 13:00-18:00, maj – weekendy i święta 10:00-18:00, czerwiec-wrzesień codziennie oprócz poniedziałku 10:00-18:00, www.plumlov-zamek.cz

Uzdrowisko Skalka (Lázně Skalka)

Uzdrowisko Skalka znajduje się 8 km od Prostějova. Słynie z wyjątkowych źródeł mineralnych zawierających w swoim składzie sylvin jako jedyne w Republice Czeskiej. Uzdrowisko powstało

w roku 1928 i leczy się tu obecnie choroby reumatyczne i układu ruchowego. W cichym otoczeniu i przy pomocy doświadczanego personelu, uzdrowisko oferuje swoim gościom wiele zabiegów rehabilitacyjnych z wykorzystaniem lokalnej wody mineralnej. Skalka, tel.: +420 582 384 168, +420 721 783 119, czynne pon.-niedz. 07:00-19:30, www.lazneskalka.cz

Park przyrodniczy i wieża widokowa Velký Kosíř

Dominantą parku przyrodniczego Velký Kosíř, który leży na południowo-wschodnim krańcu wyżyny Bouzov (Bouzovské vrchoviny) jest wzgórze o tej samej nazwie. Velký Kosíř o wysokości 442 m n.p.m. jest najwyższą górą regionu Haná. Na jego szczycie znajduje się 28-metrowa wieża widokowa, z której widać równinę Haná, wzgórze Wyżyny Drahan (Drahan-ska vrchovina) i sylwetkę Niskiego Jesionika (Nížkého Jeseníku). Tel.: +420 582 373 726, +420 720 120 889, www.rozhledna-kosir.cz

TYP NA WYCIECZKĘ

Rekreacyjny ośrodek Bělecký Mlýn położony jest w cichej okolicy u podnóża wyżyny Drahan (Drahan-ské vrchoviny). Jest to idealne miejsce na wycieczki, wakacje z dziećmi, agroturystykę, jazdę na rowerze itp. Bělecký Mlýn oferuje swoim gościom odwiedzenie małego Zoo, możliwość wędkowania, jazdy konnej, gry w paintball, zakwaterowanie i restaurację. Istnieje możliwość zorganizowania przejażdżek konnych na terenie tzw. Zámečku u Běleckého Mlýna, gdzie mieści się stadnina koni, wybiegi i profesjonalny personel.

Tel.: +420 582 376 377, www.beleckymlyn.cz

Stałe imprezy

Prostějov, www.prostejov.eu

marzec - Scena Młodych - www.klubduha.cz/mladascena | Konkurs barmański | Regionalny konkurs im. Jiřího Wolke-
kwiecień - Dni muzyki w miejscowości Prostějov
maj - Złota igła w miejscowości Prostějov, konkurs młodych projektantów mody

czerwiec - Międzynarodowy Turniej Tenisowy Męszczyn w kategorii ATP | Ogólnokrajowy Festiwal Teatrów i Poezji im. Jiřího Wolke-
MEDart, przegląd zespołów teatralnych | Lato Prostějov 9+1 działania muzyczne, twórcze, teatralne i sportowe

czerwiec-wrzesień - Mistrzostwa Świata w Tenisie Ziemnym w kategorii zawodników i zawodniczek do 14 lat
sierpień - Święto hanackie połączone z jarmarkiem rzemieślniczym
lipiec Noc teatralna, www.cechypk.cz

sierpień - Wyścigi zabytkowych pojazdów „Z uzdrowiska do uzdrowiska”, przystanek w parku zamkowym



Zamek Konice



Konice

Miejski Ośrodek Kultury
Kostelní 46, 798 52 Konice
+420 582 334 987, www.meksikonice.cz



Zamek Konice

W zachodnim skrzydle barokowego zamku znajduje się najcenniejsza część - jadalnia braci zakonnych, której sufit zdobi cenny fresk „Rodzina Święta jedząca posiłek”. W dolnej części zamku znajduje się wyjątkowa wystawa dawnych zwyczajów i rzemiosła z rzadkimi eksponatami i największą kolekcją toporów w Republice Czeskiej.

Tel.: +420 582 334 987, +420 739 333 721, czynne: cały rok pon.-pt. 09:00-12:00, 13:00-16:00, 1 czerwca - 31 sierpnia sob. 09:00-12:30, 13:00-17:00, niedz. 14:00-17:00, www.muzeumkonice.cz

Sport Klub Hvozď

Klub sportowy Hvozď znajduje się w centrum mikroregionu Konice na stokach wyżyny Drahan (Drahanské vrchoviny). W pobliżu znajduje się wiele atrakcji przyrodniczych i ciekawych zabytków a lekko pofalowany teren zachęca do pieszych wędrówek i wycieczek rowerowych. W zimie jest czynny ośrodek narciarski w Kladkách.
Hvozď 9, tel.: +420 582 334 743, +420 727 867 005, czynny: pon.-czw. 16:00-22:00, pt. 14:00-24:00, sob. 10:00-24:00, niedz. 10:00-21:00, www.sportpenzion.cz, e-mail: pvsportklub@seznam.cz

Park krajobrazowy Kladecko, ścieżka dydaktyczna

Park krajobrazowy Kladecko, ścieżka dydaktyczna
Ścieżka dydaktyczna nosi nazwę Kladecka tak samo jak park przez który przebiega. Jej długość wynosi 6,5 km a zaczyna się przy przystanku kolejowy w miejscowości Šubířov, a kończy

w miejscowości Jesenec. Jest to średnio ciężki teren idealny na piesze i rowerowe wycieczki. Obszar ten jest schronieniem dla zagrożonych i rzadkich gatunków roślin i zwierząt
Tel.: +420 582 334 987, +420 739 333 721, www.konice.cz, www.ok-tourism.cz

TYP NA WYCIECZKĘ




Loty balonem Konice (Lety balonem Konice) – Uczestnicy lotu mogą podziwiać najbardziej znaczące zabytki, np. bajkowy Zamek Bouzov, Zamek Náměšť na Hané, dolinę Malé Hané, podziwiać przyrodę wyżyny Drahan (Drahanské vrchoviny).
Tel.: +420 602 852 904, +420 775 992 020, www.balonykonice.cz

Stałe imprezy

Konice, www.konice.cz

czerwiec - Wyciągi zabytkowych pojazdów | Tradycyjny odpust, Masarykovo nám. | Przegląd zespołów folklorystycznych, Park zamkowy
lipiec - Wyciągi zabytkowych pojazdów do Brežského vrchu, www.veteranclubkonice.cz
sierpień - Teatr na zamku, festiwal teatralny Zamek Konice Vojtěchov
lipiec - Festiwal country Vojtěchov



Zamek Tovačov



Kojetín

Edukacyjne i Informacyjne Centrum
Masarykovo nám. 8, 752 01 Kojetín
+420 581 202 202, www.kojetin.cz



Němčice nad Hanou

Turystyczne Centrum Informacji
Palackého nám. 25,
798 27 Němčice nad Hanou
+420 582 386 440, www.nemcicen.cz



Zamek Tovačov

Zamek z charakterystyczną wieżą Spanilá był wybudowany w drugiej połowie XI w. jako schronienie dla myśliwych. Został przebudowany na zamek w stylu renesansowym z pięknym portalem, który określa się jako najstarsze włoskie dzieło renesansu w Republice Czeskiej.

Tel.: +420 581 309, +420 723 334 794.
czynne: kwiecień-październik sob., niedz. 10:00-18:00, czerwiec-sierpień wt.-niedz. 10:00-18:00, święta państwowe i inne święta 10:00-17:00, www.zamektovacov.cz

Miasto Kojetín

Miasto Kojetín było zawsze uważane kościelnym, administracyjnym i handlowym centrum. Do najważniejszych zabytków należą Kościół Wniebowzięcia Najświętszej Marii Panny, budowla o dwóch wieżach z końca XVII w., Ratusz i Kolumna Maryjna. Ważnym rozdziałem w dziejach miasta jest istnienie społeczności żydowskiej, którą przypomina synagoga i cmentarz żydowski.
Muzeum, Galerie a Vzdělávací informační centrum
MěKS Kojetín, Masarykovo nám. 8, tel.: +420 581 277 411, www.kojetin.cz

Němčice nad Hanou

Miasto Němčice nad Hanou znajduje się w południowej części regionu olomunieckiego. Najważniejsze zabytki to kościół św. Marii Magdaleny i zachowany jako jeden z ostatnich ganek z łukami, będący przykładem tzw. hanáckých žudrů, którego widać tylko zewnętrzną stronę.

Palackého nám. 3, Němčice nad Hanou
tel.: +420 582 302 311,
e-mail: podatelna@nemcicen.cz www.nemcicen.cz

TYP NA WYCIECZKĘ

Hanacki Dwór Polkovice (Hanácký dvůr) - Nowo wyremontowany Hanacki Dwór w miejscowości Polkovice jest siedzibą klubu jeździeckiego, który od kilku lat intensywnie angażuje się w jazdy w stylu westernowym lub angielskim. Oprócz obejrzenia stadniny można zamówić regularne lub jednorazowe zajęcia z jazdy konnej lub udać się na przejażdżkę po okolicy.

Tel.: +420 737 471 127, +420 733 537 265, www.hanackydvur.cz

Stałe imprezy

Kojetín, www.kojetin.cz/meks

sierpień - O hanacką babeczkę, turniej siatkówki kobiet, tel.: +420 604 381 159 | Muzyczne lato Kojetín | Wyciągi smocznych łodzi, przystań Kojetín
Tovačov, www.tovacov.cz
sierpień - Portal Tovačov, przegląd zespołów folklorystycznych
wrzesień - Święto św. Wacława
Němčice nad Hanou, www.nemcicen.cz
kwiecień - Wiosenny koncert młodych zespołów folklorystycznych | Hanacki teatralny maj, przegląd teatralny
lipiec - Memoriał Zdeňka Hradla, turniej piłkarski | Święto miasta Němčice

Šternberk i okolice



Zawody ECCE HOMO Šternberk



Šternberk

Centrum Informacji Šternberk
Horní nám. 2, 785 01 Šternberk
+420 739 486 060
www.poznej-sterbersko.cz



Zamek Šternberk

Zamek Šternberk oferuje turystom w sezonie letnim trzy trasy zwiedzania oraz udział w różnych imprezach przez cały rok. Zwiedzający mogą zobaczyć unikalną kolekcję włoskich i nordyckich obrazów z okresu wczesnego renesansu, a także przykłady holenderskiego i flamandzkiego malarstwa barokowego Horní náměstí 6, Šternberk, tel.: +420 585 012 935, e-mail: hrad.sternberk@npu.cz

ECCE HOMO Šternberk

Słynny tor ECOM HOMO o długości 7 800 metrów każdorocznie już przez ponad 100 lat testuje siłę samochodów i najlepszych kierowców. Renomowane Wyścigi Górskie odbywają się w czerwcu a jesienią, Šternberk na nowo ożyje pięknem i blaskiem zabytkowych samochodów w zawodach ECCE HOMO Historic Tel.: +420 585 013 400, www.eccehomo.cz

Klasztor Augustianów (Augustiniánský klášter) - Galeria Handke

Na terenie byłego klasztoru Towarzystwo Handke oprowadza turystów opowiadając o klasztorze. Trasa prowadzi przez piwnicę klasztoru, historyczne sale z odrestaurowanymi na stropach freskami autorstwa J. K. Handk., galerię zdjęć, wieżę zegarową, wystawę poświęconą pszczołarstwu, wystawę o tematyce bożonarodzeniowej, itp.

Handkeho občanské sdružení, Famí 3, Šternberk, czynne: styczeń-grudzień pon.-niedz. 10:30-17:30, tel.: +420 604 591 340, www.handke.cz

Miejska strefa zabytkowa Šternberk

Nad miastem dominuje Zamek Šternberk w pobliżu którego znajduje się dawny Klasztor Augustianów z kościołem pw. Zwiastowania Marii Panny. Dzieła barokowego malarza Handke można zobaczyć w galerii o tej samej nazwie, która znajduje się w Klasztorze Šternberk. Miasto ma oryginalny system informacyjny - „klikotoče”.

www.sternberk.eu

Miasto Moravský Beroun

Dominantą miasta jest kościół parafialny pw. Wniebowzięcia Najświętszej Marii Panny. Odwiedzający kościół mogą podziwiać np. najstarsze organy na Morawach lub galerię obrazów Krzysztofa Handke. www.morberoun.cz

✓ TYP NA WYCIECZKĘ

Ekspozycja Czasu Šternberk (Expozice času Šternberk)

- WEkspozycji Czasu zwiedzający mogą zajrzeć do wszechświata, gdzie przed ok. 14 miliardami lat przy wielkim wybuchu zaczął się odmierzać czas. Czeka tu 250 unikalnych eksponatów i interaktywnych programów.

ČSA 19, Šternberk, tel.: +420 587 571 278, czynna: październik-kwiecień wt.-niedz. 10:00-16:00, maj, czerwiec, wrzesień 10:00-17:00, lipiec-sierpień 09:00-17:00, www.expozicecasu.cz

Stałe imprezy

Šternberk, www.sternberk.eu

maj - Targi ślubne na zamku Šternberk | Mistrzostwa Europy w Wyścigach Górskich www.eccehomo.cz

czerwiec - Opera na wolnym powietrzu

lipiec - Wyścigi górskie aut historycznych, www.eccehomo.cz

Moravský Beroun, www.morberoun.cz

lipiec - Święto miasta Beroun

wrzesień - Jarmark w miejscowości Beroun

Uničov i okolice



Historyczny budynek Aresztu Miejskiego w Uničovie



Uničov

Miejskie Centrum Informacji
Masarykovo nám. 29, 783 91 Uničov
+420 585 054 880, www.unicov.cz



Miasto Uničov

Uničov jest miastem z najstarszym zachowanym aktem założycielskim miasta na terenie Republiki Czeskiej, pochodzącym z 1213 roku. Na terenie miasta są muzea i liczne zabytki. Fani sportu i relaksu z pewnością ucieszy letni basen ze zjeżdżalnią, kryty basen i inne obiekty sportowe.

www.unicov.cz, www.unicovsko.cz

Muzeum Więziennictwa Uničov (Muzeum vězeňství Uničov)

Areszt Miejski w miejscowości Uničov (Městská šatlava) został zachowany w pierwotnym stanie. Ekspozycje nie tylko poświęcone są rozwojowi prawa karnego i sprawiedliwości, ale także oryginalne narzędzi tortur i ich repliki, które odwiedzający mogą wypróbować. Jest także posterunek żandarmerii i aresztu miejskiego z końca XIX wieku.

Příční 205, Uničov, +420 734 513 953, czynne: wrzesień – czerwiec śr.-pt. 14:00-17:00, niedz. 10:00-17:00, lipiec-sierpień wt.-niedz. 10:00-17:00, www.muzeumunicov.cz

Muzeum U Vodní branky Uničov

Dawny arsenał nazywany Wodną Bramą (U Vodní branky) jest przykładem renesansowej architektury. Arsenał był częścią obronnych murów miejskich. Dziś służy jako Muzeum Miejskie ze stałą ekspozycją najciekawszych dokumentów opowiadających o bogatej historii królewskiego miasta Uničov.

Olomoucká 322, Uničov, tel.: +420 734 513 953, czynne: lipiec-sierpień sob.-niedz. 10:00-17:00, www.muzeumunicov.cz

Wejście na wieżę ratuszową

Wieża ratuszowa jest wysoka na 45 metrów, galeria widokowa mieści się na wysokości 35 metrów. Goście mają możliwość wypożyczenia teleskopu i obejrzenia dalekiej i pięknej okolicy miasta. Części wieży ratuszowej znajduje się niewielka ekspozycja przedstawiająca historię ratusza i starych zegarów.

Masarykovo nám. 1, Uničov, tel.: +420 585 054 880, +420 603 996 312, www.unicov.cz

Muzeum Wsi w miejscowości Střelice (Střelice - Vesnické muzeum)

Na bazie zbiorów dawnych pamiątek, narzędzi i materiałów, które kiedyś używano na wsi powstało Muzeum Wsi. Ekspozycja stopniowo się powiększała za sprawą darowizn obywateli, którzy często przekazywali bardzo cenne i rzadkie przedmioty.

Střelice 100, tel.: +420 585 054 758, +420 606 234 474, możliwość zwiedzania po wcześniejszym, telefonicznym uzgodnieniu z opiekunem muzeum, www.muzeumunicov.cz

✓ TYP NA WYCIECZKĘ

Śladami rycerzy (Po stopách rytířů) - Trasa ma 13 km długości i nie jest zbyt wymagająca. Z miejscowości Libiny prowadzi znacznym na niebiesko szlakiem turystycznym do Václavova przez Horní Tremešek a Dlouhý potok na Rabštejn do Lešniczówki. Dalej trzeba przejść czerwonym szlakiem na szczyt ruin zamku Rabštejn.

Stałe imprezy

Uničov, www.unicov.cz, www.mkzunicov.cz

kwiecień – Uničovska tenisówka, pieszy maraton Uničov, Nová Hradečná

maj - Jarmark kwiatów | Balonikowe święto

czerwiec – Jarmark Uničov | Międzynarodowy Zjazd klubu zbieraczy pakowanego białego cukru

lipiec-sierpień – Lato z kulturą Uničov



Widok na Gród Bouzov w nocy



Litovel

Centrum Informacji Turystycznej
nám. Přemysla Otakara 762, 784 01
+420 585 150 221, +420 721 269 146
tic@litovel.eu, www.tic.litovel.eu

Náměšť na Hané

Centrum Informacji Turystycznej
Hrad 1, 783 44 Náměšť na Hané
+420 585 952 184
zamek@namestnahane.cz
www.namestnahane.cz

Centrum Informacji Cholína

Cholína 224, 783 22
+420 737 473 133, tic@obeccholina.cz



Miasto Litovel

Do najważniejszych zabytków miasta należy Most Świętojański (Svatojánský most) z 1592 roku. Jest to trzeci najstarszy czynny kamienny most w Republice Czeskiej. Warto również odwiedzić miejscowe muzeum i podążać historyczno-dydaktyczną ścieżką „Historická Litovel”, szlakiem miejskich skarbów.
www.litovelsko.eu, www.mikroregionlitovelsko.cz

Miejskie Muzeum Litovel (Městské muzeum)

Muzeum skupia się głównie na historii Miasta Litovel i najbliższej jego okolicy.
Smyčkova 795, Litovel, tel.: +420 585 341 465, czynne: październik-maj: śr.-niedz. 09:00-16:00, czerwiec-wrzesień śr.-niedz. 09:00-17:00, e-mail: muzeum@muzeumlitovel.cz, www.muzeumlitovel.cz

Naturalny basen - biotop Litovel Biokoupaliště Litovel

Biokoupaliště Litovel, Koupaliště 1, Litovel, tel.: +420 585 342 374, czynne: w lecie codziennie 09:00-19:00, www.litovel.eu

Wieża ratuszowa Litovel



Wstęp na wieżę z przewodnikiem organizuje Centrum Informacji Turystycznej - nám. Přemysla Otakara 762, Litovel, tel.: +420 585 150 221, +420 721 269 146, wejście na wieżę ratuszową: maj pon.-pt. 10:00, 13:00 i 14:30, sob. 10:00 i 13:00, czerwiec-wrzesień (sezon letni) pon.-niedz. o 10:00, 11:00, 13:00, 14:00, 15:00 i 16:00, październik-kwiecień pon.-sob. 10:00 i 13:00, e-mail: tic@litovel.eu, www.tic.litovel.eu

Gród Bouzov

Romantyczny Gród Bouzov, znany jako plan filmowy wielu bajek. W sezonie letnim organizuje wiele towarzyskich i kulturalnych imprez - wystaw, spektakli teatralnych i koncertów. Wyposażenie zamku pochodzi ze skonfiskowanych przez Państwo prywatnych zbiorów Arcyksięcia Eugeniusza Ferdynanda Habsburga oraz majątku niemieckiego Kościoła.
Tel.: +420 775 888 960, czynne: kwiecień sob.-niedz. 09:30-15:30, maj-czerwiec sob.-niedz. 09:30-16:30, lipiec-sierpień pon.-niedz. 09:30-17:30, wrzesień pon.-niedz. 09:30-15:30, październik sob.-niedz. 09:30-15:30, www.hrad-bouzov.cz

Relax Park Bouzov

Relax Park oferuje jazdę na gokartach lub hulajnogach, ogromną trampolinę, 137-metrowy zjazd na linie, bieg na orientację w lesie wokół Zamku Bouzov. Teren znajduje się w pobliżu parkingu zamkowego.

Bouzov, tel.: +420 608 653 028, czynne: codziennie 10:30-17:00, e-mail: petr@czasch.cz, www.relaxparkbouzov.cz

Zamek Náměšť na Hané



Zamek otoczony jest okrągłym parkiem o powierzchni 2,5 hektara. Wnętrze zamku są bogato wyposażone w meble z epoki. Warto wspomnieć o bardzo wartościowej kolekcji porcelany z Miśni.
Hrad 1, Náměšť na Hané, tel.: +420 585 952 184, czynny: kwiecień, październik sob., niedz., święta 09:00-16:00, maj-wrzesień wt.-niedz. 09:00-17:00, ostatnia trasa jest zawsze na godzinę przed zamknięciem, sobotni poranek jest zarezerwowany na ceremonie ślubne, <http://zamek.namestnahane.cz>

Cholína - Hanácké Muzeum Etnograficzne (Hanácké národopisné muzeum)

Muzeum mieści się w budynku Urzędu Gminy w pomieszczeniach niedysyjnego spichlerza. Zobaczyć tu można prawie tysiąc eksponatów - stroje ludowe regionu Haná, witrynę słynnych rodaków, kolekcja starych pieniędzy z różnych państw i znaleziska archeologiczne.
Cholína 52, tel.: +420 585 348 026, czynne: pon.-niedz. 09:00-11:00, 13:00-16:00, www.obeccholina.cz

Browar Litovel (Pivovar Litovel)

Oferuje możliwość poznania tradycyjnego sposobu warzenia piwa, degustacji i zwiedzenia wyjątkowej ekspozycji z historii browarnictwa.
Palackého 934, Litovel, tel.: +420 724 776 392, zwiedzanie w tym degustacja dla grup (min. 15 osób), obowiązkowa rezerwacja z wyprzedzeniem, www.litovel.cz

Arboretum Bílá Lhota

W Arboretum Bílá Lhota występuje około 300 różnych odmian drzew ozdobnych oraz wiele drzew rzadkich i kolekcjonerskich - japońskie klony, ocary i magnolie. Drzewa pochodzą z Południowej Europy, Azji, Ameryki Północnej i Meksyku.

Bílá Lhota, tel.: +420 725 460 888 (hol wejściowy, przewodnik), +420 725 460 881, +420 608 745 768, czynne: kwiecień sob., niedz. 09:00-17:00, maj-wrzesień z wyjątkiem poniedziałków codziennie 08:00-18:00, październik sob., niedz. 09:00-17:00, e-mail: arboretum@volny.cz, www.arboretumbilalhota.cz

TYP NA WYCIECZKĘ

Jaskinie Javoříčské (Javoříčské jeskyně) - Podziemny system jaskiń tworzy złożony kompleks korytarzy, sal i przepaści. Podziwu godna jest tu kurtyna naciekowa o długości 2 metrów i tysiące stalaktytów. Słusznie się uważa, że Jaskinie Javoříčské mają najpiękniejsze zdobienia naciekowe w Republice Czeskiej.
Javoříčko, tel.: +420 585 345 451, czynne: kwiecień wt.-niedz. 09:00-15:00, maj-wrzesień wt.-niedz. 09:00-17:00, październik wt.-niedz. 09:00-15:00, www.caves.cz



Jaskinie Mladečské (Mladečské jeskyně) - są złożonym labiryntem szczelin, korytarzy i sal, które powstają w wapiennym wzgórzu Třesín. Są również ważnym miejscem archeologicznym i paleontologicznym.
Mladeč, tel.: +420 585 347 148, czynne: kwiecień wt.-niedz. 09:00-15:00, maj-wrzesień wt.-niedz. 09:00-16:30, październik wt.-niedz. 09:00-15:00, www.caves.cz

Stałe imprezy

Bouzov

maj - Pieszy maraton, boisko piłkarskie
Zamek Bouzov, www.hrad-bouzov.cz

kwiecień - Uroczyste otwarcie zamku

czerwiec - Hanacka Wenecja, uroczystości miejskie

sierpień - Historyczny turniej Bouzov | Balony nad zamkiem

sierpień-wrzesień - Morawskie Zamki, festiwal kulturalno-muzyczny



Muzeum Olomunieckich serków Loštice



Mohelnice

Centrum Informacji Mohelnice
Lazebnická 2, 789 85 Mohelnice
+420 583 430 915
www.infomohelnice.cz



Miasto Mohelnice

W miejscowości Mohelnice pierwsze co przyciąga, to widok kwadratowej wieży kościoła św. Tomasza z Canterbury i mały Gród Biskupi, w którym mieści się siedziba Muzeum. Oprócz stałych i czasowych wystaw w muzeum i galerii, odbywa się tu wiele ciekawych wydarzeń. Najbardziej prestiżową imprezą jest „Mohelnický dostavník” – Festiwal muzyki ludowej i turystycznej. Aby odpocząć można odwiedzić ośrodek rekreacyjny Morava Camp lub miejskie sady, zaś entuzjaści czynnego spędzania wolnego czasu mają do wyboru wiele pieszych i rowerowych tras.
www.regionmohelnicko.cz, www.mohelnice.cz

Zamek Úsov

Na zamku Úsov ma swoją siedzibę Muzeum Myśliwsko-Leśnicze. Jest to wyjątkowe muzeum historyczne tego typu w Europie Środkowej, prezentujące unikalną kolekcję trofeów i wypchanych zwierząt nie tylko z Republiki Czeskiej, ale też z Polski, Włoch, Indii i Afryki. Niektóre wystawione eksponaty mają więcej niż 100 lat.
Zámecká 1, Úsov, tel.: +420 583 435 111,
+420 736 676 351, e-mail: usov@muzeum-sumperk.cz,
www.muzeum-sumperk.cz

Basen Loštice (Koupaliště Loštice)

Nowo wyremontowany basen z boiskiem do gry w siatkówkę
Tel.: 776 894 926, e-mail: koupalistelostice@gmail.com
www.koupalistelostice.cz

Miasto Loštice

Loštice to piękne miasto na Morawach Środkowych, położone na najbardziej wysuniętym na północ krańcu regionu Haná u podnóża Jesioników. Miasto znane z produkcji ceramiki a przede wszystkim produkcji Serków olomunieckich (Loštických tvarůžků), które cechują się charakterystycznym aromatem i szczególnym smakiem, będąc ulubionym przysmakiem wszystkich smakoszy. W mieście Loštice możesz odwiedzić znaną kawiarnię o nazwie „U Lišky Bystroušky”.
Náměstí Míru 1, Loštice, tel.: +420 583 445 101,
+420 731 501 003, www.mu-lostice.cz

Ścieżka dydaktyczna „lišky Bystroušky” w miejscowości Loštice

Idąc śladami lišky Bystroušky można przejść ścieżką przyrodniczo-dydaktyczną prowadzącą do miejsc, którymi przechadzał się legendarny lis pod koniec XIX wieku. Długość trasy: z Litovel do Loštice 14 km, pętla z Loštice i z powrotem około 20 km. Trasę można modyfikować – opcje podane są na tablicach informacyjnych.
Náměstí Míru 66/1, 789 83 Loštice
www.mu-lostice.cz

Serkowa cukiernia w miejscowości Loštice Tvarůžková cukrárna v Loštích

Wykonane z dodatkiem serków olomunieckich ciasta to oryginalne słone przysmaki, wyrabiane zgodnie z rodzinną recepturą od 2009 roku. Podstawą jest domowe ciasto i delikatna pianka twarogowa
Komenského 325, Loštice, tel.: +420 583 445 062,
czynne: pon.-sob. 09:30-17:00, niedz. 11:00-17:00,
e-mail: info@tvaruzkovacukrarna.cz
www.tvaruzkovacukrarna.cz

Muzeum Serków Olomunieckich Loštice Muzeum Olomouckých tvarůžků Loštice

Nowe Muzeum Serków Olomunieckich w Olomuńcu zostało uroczystie otwarte w dniu 26 czerwca 2014 r. Nowoczesna wystawa ukazuje przekrój historii serków olomunieckich od najstarszych czasów do współczesności.
Palackého 4, Loštice, tel.: +420 583 401 217,
czynne codziennie 09:00-17:30,
www.tvaruzky.cz, e-mail: awmuzeum@tvaruzky.cz

Synagoga w miejscowości Loštice

W synagodze znajduje się stała ekspozycja muzealna i biblioteka Otty Wolfa. Regularnie odbywają się tu wystawy, koncerty, dyskusje i programy edukacyjne dla szkół. W połowie XIX w. w miejscowości Loštice żyło 483 Żydów, co stanowiło 17% ludności. Z 59 osób, które w 1942 r. zostały przetransportowane do obozów koncentracyjnych, przeżyły i wróciły do Loštice tylko trzy.
Tel.: +420 775 264 206, czynne: weekendy i święta 13:00-17:00
lub po dokonaniu telefonicznej rezerwacji,
www.respectandtolerance.com

Izba Pamięci Adolfa Kašpara (Památník Adolfa Kašpara)

Izba Pamięci znanego czeskiego malarza i ilustratora.
Palackého 343/17, Loštice, tel.: +420 583 445 256, czynne: śr.-niedz. 09:00-12:00, 12:30-17:00, www.muzeum-sumperk.cz
e-mail: pamatnik.lostice@seznam.cz

Lawendowa plantacja (Levandulový statek)



Lawendowa plantacja znajduje się w miejscowości Bezděkov koło Úsova. Od lata 2017 r. w budynku dawnego Urzędu Gminy została otwarta mała lawendowa wystawa, gdzie odwiedzający ją goście mogą też kupić coś w lawendowym sklepie.
Bezděkov 6, Úsov, tel.: +420 604 744 534, +420 721 835 061,
czynne od 15 czerwca do 15 lipca sob.-niedz. 10:00 - 18:00,
pon.-pt. 14:00 - 18:00, poza sezonem: każda ostatnia sobota w miesiącu 14:00 - 18:00, w pozostałe dni po uzgodnieniu telefonicznym pod nr. +420 721 835 061 lub +420 604 744 534,
info@levandulovystatek.cz, www.levandulezmoravy.cz

Ośrodek rekreacyjny ATC Morava (Rekreační oblast ATC Morava)

Rekreacyjny ośrodek Morava Camp znajduje się w pięknym parku leśnym na obrzeżach miejscowości Mohelnice. Kompleks oferuje zakwaterowanie w nowo wyremontowanym motelu, domkach, przyczepach kempingowych, kamperach i namiotach. W sezonie letnim goście mogą korzystać z programów animacyjnych dla dzieci i zabawnych wieczorów przy ognisku i muzyce na żywo.
Petra Bezruč 13, Mohelnice, tel.: +420 775 111 721, otwarty całą dobę, www.moravacamp.cz



TYP NA WYCIECZKĘ



Mirovská pieszka trasa – Trasa wiedzie po zielonym szlaku z Mohelnicy do miejscowości Podolí a potem z Vyšehorky do Mírove a po drodze można zobaczyć jedno z najcięższych więzień. Wracając do miejscowości Mohelnice, turyści wracają po niebieskim szlaku koło kamieniołomów Mohelnice. Łatwa trasa o długości 15 km.

Stale imprezy

Mohelnice, www.mks-mohelnice.cz

maj - Wielka wygrana Mohelnice truck trial - zawody ciężarówek
www.velkacenamohelnice.cz

lipiec - Festiwal muzyczny

sierpień - Dylizans Mohelnice, festiwal muzyczny
www.mohelnickydostavnik.cz

listopad - Międzynarodowy Festiwal Lalek i Lalkowego Filmu Loštice
www.mu-lostice.cz

czerwiec - Święto miasta i serków olomunieckich Loštice

Zámek Úsov

kwiecień – Popołudnie z czarownicami na zamku, w ostatni weekend kwietnia

Jesioniki

Góry to nie tylko górzysty region z piękną przyrodą pełną lasów, ale też obszar bogaty w uzdrowiskowe miejscowości i źródeł szczawny – wód mineralnych siarkowodorowych w miejscowości Velké Losiny czy Bludov i źródeł wodorowęglanowo-wapniowych z wysoką zawartością kwasu krzemowego w miejscowości Karlova Studánka. Można tu również pić wodę ze źródeł z zawartością kwaśnych węglanów i kilku radioaktywnych źródeł. Po prostu region, który zaprasza na lecznicze pobyty i wycieczki. Wszystko, co wiąże się z drewnem jest nieodłącznie związane z ludową naturą Jesioników. Ten aspekt znalazł również swoje odzwierciedlenie w architekturze. Niestety po dziś dzień ocalało jedynie parę drewnianych konstrukcji. Ale może tym bardziej odwiedzenie ich będzie bardziej interesujące i tak możesz nacieszyć oko i duszę

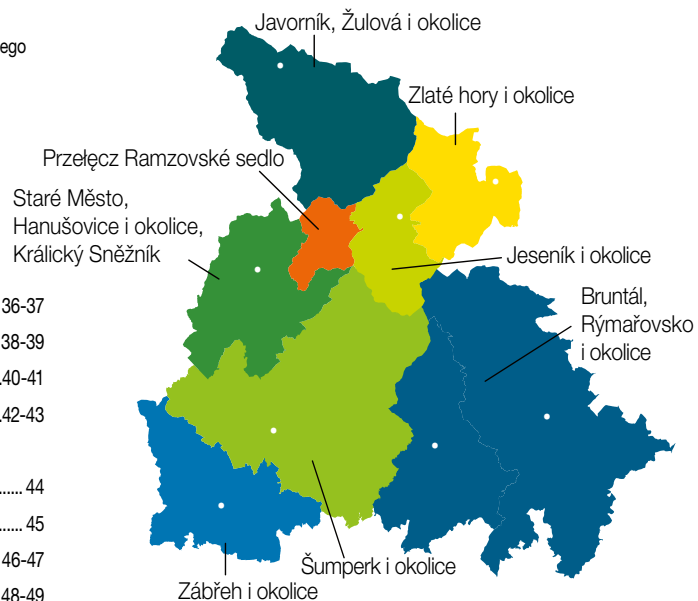
nie tylko czystą przyrodą, ale również wyjściem na szlak jesionickich drewnianych kościołów, które jako relikty dawnych czasów przetrwały we wsiach pomiędzy szczytami gór. Jesioniki są naprawdę wyjątkowe. Nigdzie w Europie Środkowej turysty nie znajdują połączenia zarówno tak surowego jak i malowniczego krajobrazu. Chropowate górskie zbocza i do chmur spiętrzone szczyty chronią malowniczą górską dolinę poniżej. Gdzie indziej szlaki wędrują po malowniczych wzgórzach i krzyżują się z chłupoczącymi strumieniami i rzekami. Małe wieś na zachodzie, zabytki większych miast przeplatają się z technicznymi unikatami znanymi na całym świecie. Ponure czasy procesów czarownic przeplatają się z nowoczesnym życiem. Jesioniki to wciąż nieodkryty raj. Poczuj w sobie ich energię i siłę!



Jeseniky – Sdružení cestovního ruchu
Profesionalna organizace ruchu turistického
Kladská 233/1, 787 01 Šumperk
tel.: +420 583 283 117
E-mail: sekretariat@jesenikytourism.cz
www.jesenikytourism.cz
www.facebook.com/navstivtejeseniky.cz
Czynne: poniedziałek-piątek

Spis treści:

Šumperk i okolice.....	36-37
Šumperk - Velké Losiny i okolice	38-39
Jeseník i okolice	40-41
Staré Město, Hanušovice i okolice,	42-43
Králický Sněžník	44
Zábřeh i okolice	45
Przełęcz Ramzovské sedlo	46-47
Javorník, Žulová i okolice.....	48-49
Bruntál, Rýmařov i okolice.....	50-51





Dom rodziny Geschadarův w Šternberku



Šumperk

Centrum Informacji
Hlavní tř. 14, 787 31 Šumperk
+420 583 214 000
www.infosumperk.cz

Centrum Informacji
nám. Míru 211/4, 78701 Šumperk
+420 731 571 586, ic-sumperk.cz

Rapotín

Centrum Informacji Turystycznej
Šumperská 530, 788 14 Rapotín
+420 583 212 211, www.kkcrapotin.cz



Miasto Šumperk

Šumperk, założony w drugiej połowie XIII wieku, przeżył wiele okresów rozkwitu i dobrobytu w swojej długiej i bogatej historii, ale i kilka razy pogrążył się w ciemnych i niesławnych czasach, takich jak procesy czarownic w latach 1679-94.

Zwiedzanie miasta z przewodnikiem

Istnieją trzy trasy – Spacer z XIII do XXI wieku, Gdzie mieszkali czarownice, Narodziny „małego Wiednia”.
nám. Míru 1, Šumperk, tel.: +420 583 388 610, rozpoczęcie zwiedzania zawsze w nieparzystą godzinę, czerwiec, wrzesień 09:00, 11:00, 13:00, lipiec, sierpień 09:00, 11:00, 13:00, 15:00, e-mail: pruvodce@sumperk.cz, www.infosumperk.cz

Teatr Šumperk (Divadlo Šumperk)

Komenského 3, Šumperk, tel.: +420 583 214 062,
www.divadlosumperk.cz

Widok z wieży ratuszowej

Wyjątkowy widok na miasto Šumperk z lotu ptaka z wieży ratuszowej.
nám. Míru 1, Šumperk, tel.: +420 583 388 610, zwiedzanie: czerwiec, wrzesień o każdej pełnej godz. od 09:00 do 14:00, w lipcu i sierpniu od 09:00 do 15:00, e-mail: pruvodce@sumperk.cz, www.infosumperk.cz

Muzeum Krajoznawcze Miasta Šumperk (Vlastivědné muzeum Šumperk)

Muzeum w Šumperku zainstalowało pierwszy zautomatyzowany czterojęzyczny przewodnik w Republice Czeskiej o nazwie „GuidePORT”, który pozwala odwiedzającym na całkowicie swobodne poruszanie się po całej wystawie.
Hlavní třída 22, Šumperk, tel.: +420 583 214 070, czynne: wt.-niedz. 09:00-12:00, 12:30-17:00, e-mail: vmsumperk@muzeum-sumperk.cz, www.muzeum-sumperk.cz

Aeroklub lotnisko Šumperk (Aeroklub letiště Šumperk)

Nový Malín 524, Šumperk, tel.: +420 583 212 067,
www.aeroklub-sumperk.cz

Kąpielisko Bratrušov Šumperk (Bratrušovské koupaliště Šumperk)

Letnie kąpielisko Bratrušov w Šumperku oferuje basen sportowy 50x25m, basen dla tych co uczą się pływać 50x25m, brodzik dla dzieci, trampolinę wodną, plac zabaw, linową piramidę lub dmuchany zamek.
Lidická 81, Šumperk, tel.: +420 583 214 295, czynne: czerwiec pon.-pt. 13:00-20:00, sob.-niedz. 09:00-20:00, lipiec pon.-niedz. 09:00-20:00, sierpień pon.-niedz. 10:00-20:00, e-mail: info@aquacentrum.net, www.aquacentrum.net

Sportcentrum Kotelna

Šumavská 2535/43, Šumperk, tel.: +420 776 890 120, +420 583 211 774, czynne: codziennie 09:00-21:00, e-mail: kotelna@yc.cz, regolaje@seznam.cz, www.fitnesskotelna.cz

Dom Kultury Šumperk (Dům kultury Šumperk)

Fialova 3, Šumperk, tel.: +420 583 214 287, rezerwacja +420 583 214 279, e-mail: info@dksumperk.cz, www.dksumperk.cz

Wieża widokowa Háj

Na szczycie wzgórza Háje o wysokości 631 m n.p. m. można podziwiać wspaniałe widoki z bardzo ładnej, zrekonstruowanej wieży widokowej wysokiej na 24 metry na Hanušovickou vrchovinu, Rychlebské hory, Šumperk, Hrubý Jeseník (Wysoki Jesionik), Litovelské Pomoraví, Orlické hory i Králický Sněžník (Kralicki Śnieżnik).
Šumperk, tel.: +420 774 664 648, +420 737 886 278, e-mail: klubturistu.sumperk@seznam.cz, www.kctsumperk.cz

Uzdrowisko Bludov (Lázně Bludov)



Uzdrowisko znane jest z nowych metod leczenia chorób układu oddechowego. Zbawienny wpływ na człowieka ma podgórski klimat Jesioników i lokalne zasoby naturalnych, termalnych wód siarkowych, znanych już w XVI wieku.
Lázeňská 572, Bludov, tel.: +420 583 301 211, e-mail: recepce@lazne-bludov.cz, www.lazne-bludov.cz

Muzeum Pradziada dla Dzieci w miejscowości Bludov (Pradědovo dětské muzeum Bludov)

Główną częścią ekspozycji jest wieś Pradědovo z drewnianymi domami. W wiosce mieszka czarownica, młynarz i nie brakuje tu nawet stacji kolejowej.
Tř. Adolfa Kašpara 37, Bludov, tel.: +420 725 508 214, czynne: wt. 14:00-18:00, śr. 09:00-18:00, czw.+pt. 14:00-18:00, sob.+niedz. 09:00-18:00, e-mail: muzeum@pradedovo.cz, www.pradedovomuzeum.cz

Bukovka Rapotín

Odwiedź nową wieżę widokową Bukovka w miejscowości Rapotín, z której rozciąga się wspaniały widok na dolinę Desná i pasmo górskie Jeseníków. Czynna cały rok.
Tel.: +420 608 292 980, ic@kkcrapotin.cz, www.kkcrapotin.cz

Jaskinia Solna Šumperk (Solná jeskyně Šumperk)

Husitská 2, Šumperk, tel.: +420 583 283 316, rezerwacja +420 581 112 123, czynne: pon.-niedz. 09:00-21:00
www.wellyrelax.cz

Anielska Ścieżka (Andělská stezka) – Andělárnum Rejchartice

Andělárnum jest to plenerowa galeria na łące koło wioski Rejchartice do której można dojechać od strony miejskiego lasu (od skrzyżowania Tulínka) do Anielskiej ścieżki. Rzeźby anielskich istot powstały w trakcie dwóch pierwszych roczników odbywających się tu sympozjów rzeźbiarskich.
Tel.: +420 608 226 989, e-mail: andelarium@gmail.com, www.andelarium.cz

✓ TYP NA WYCIECZKĘ

Ekspozycja „Procesy Czarownic” (Expozice Čarodějnické procesy) - Stała wystawa w tak zwanym Domu Geschadara w Šumperku przedstawia najciemniejszy okres historii Šumperku - słynne procesy Inkwizycji z drugiej połowy XVII wieku. Za pośrednictwem audioprzewodnika towarzyszy zwiedzającym głos głównego inkwizytora procesów, którym był Jindřich František Boblig.

Muzeum Drogowe (Muzeum silnic ve Víkřovicích) - Stała wystawa przedstawiająca rozwój dróg od najstarszych szlaków do dzisiejszych nowoczesnych dróg, gdzie można zobaczyć niezliczone historyczne mapy, dokumenty z epoki lub rzadkie fotografie.
Hraběšická 203, Víkřovice, tel.: +420 583 211 688, czynne: styczeń-grudzień wt.-sob. 10:00-16:00, e-mail: muzeumsilnic@ssok.cz, www.ssok.cz/muzeum.html

Stałe imprezy

Šumperk, www.sumperk.cz, www.dksumperk.cz
styczeń-grudzień - Rozsmakuj się w Jesionikach, festiwal gastronomiczny www.navstivtejeseniky.cz
lutý-maj - Koncerty muzyki poważnej
marzec - Kocert bluesowy, www.bluesalive.cz
kwiecień - Festiwal muzyczny, www.eurofest.cz
maj - Międzynarodowy Festiwal Muzyki Kościelnej www.sumperk.cz
sierpień - Koncerty | Międzynarodowy Festiwal Folkloru CIOFF
październik - Festiwal muzyczny
listopad - Kocert bluesowy



Elektrownia szczytowo-pompowa Dlouhé Stráně



Velké Losiny

Centrum Informacji
Lázeňská 674, 788 15 Velké Losiny
+420 583 248 248, www.iclosiny.cz



Ręczna papirnia, Muzeum Papieru Velké Losiny (Ruční papírna a muzeum papíru Velké Losiny)



Ręczna papirnia o pierwotnej nazwie Žerotín działa w miejscowości Velké Losiny nieprzerwanie od końca XVI wieku. Zwiedzający mogą przejść dwiema trasami zwiedzania Muzeum Papieru, na których mogą poznać tradycyjny sposób produkcji papieru, historię tego rzemiosła i zobaczyć szereg atrakcji technicznych. U Papírny 9, Velké Losiny, tel.: +420 583 248 433, +420 583 286 063, czynne: styczeń-kwiecień, październik-grudzień wt.-pt. 09:00-16:00, sob.-niedz. 09:00-12:00, 12:30-16:00, maj-czerwiec pon.-pt. 09:00-17:00, sob.-niedz. 09:00-12:00, 12:30-17:00, lipiec-sierpień pon.-pt. 09:00-18:00, sob.-niedz. 09:00-12:00, 12:30-18:00, wrzesień pon.-pt. 09:00-17:00, sob.-niedz. 09:00-12:00, 12:30-17:00, e-mail: muzeum.papiru@rpvl.cz, infocentrum@rpvl.cz, www.rpvl.cz

Zamek Velké Losiny

Państwowy Zamek w Velkých Losinách leży na południowym skraju wioski o tej samej nazwie w dolinie rzeki Desné. Najbardziej charakterystyczną cechą zamku są trzypiętrowe arkady wzdłuż trzech skrzydeł zamku, tzw. Zamku Wysokiego. Odbываły się na terenie zamku inwazyjne procesy czarownic.

Zámecká, Velké Losiny, tel.: +420 583 248 380, +420 602 582 878, czynny: kwiecień sob.-niedz. 09:00-16:00, maj-czerwiec – wt.-niedz. 08:00-17:00, lipiec-sierpień wt.-niedz. 09:00-18:00, wrzesień wt.-niedz. 09:00-16:00, październik sob.-niedz. 09:00-16:00, e-mail: velkelosiny@npu.cz, www.zamek-losiny.cz

Baseny termalne Velké Losiny (Termální lázně Velké Losiny)

Unikalne połączenie relaksu, regeneracji, odpoczynku i cudownej wody termalnej - wyjątkowe baseny termalne, niespotykane w Rep. Czeskiej. Kąpielisko posiada 4 odkryte i 5 krytych basenów. Komenského 235, Velké Losiny, tel.: +420 583 394 444, czynne: wt.-niedz. 10:00-20:00, w sezonie letnim i pon. 09:00-21:00, e-mail: info@termaly-losiny.cz, www.termaly-losiny.cz

Centrum Zdrowia Velké Losiny (Areál zdraví Velké Losiny)

Uzdrowisko miejscowości Velké Losiny oferuje zajęcia sportowe i kulturalne. Można tu zagrać w różne rodzaje gry i poprawić swoją sprawność fizyczną, ćwicząc na przyrządach siłowni na świeżym powietrzu Rudé armády, Velké Losiny, tel.: +420 583 211 526, +420 727 807 743, czynne: pon.-pt. 08:00-21:00, e-mail: arealzdravi@losiny.cz, www.arealzdravi.losiny.cz

Górskie Centrum Zabawy i Sportu Kouty nad Desnou

Kouty nad Desnou 30, tel.: +420 585 283 282, czynne codziennie 09:00-17:00, info@k3-sport.cz, www.kouty.cz

Červenohorské sedlo

Červenohorské sedlo jest ważnym ośrodkiem narciarstwa zjazdowego na pograniczu Moraw i Śląska. Wielbicieli zimowego szaleństwa mają do dyspozycji siedem wyciągów, cztery trasy zjazdowe oraz doskonałe warunki śniegowe.

Kouty nad Desnou 72, Loučná nad Desnou,
tel.: +420 603 228 597, e-mail: info@skiarealchs.eu,
www.cervenohorskesedlo.eu

Zamek i ogród zamkowy Loučná nad Desnou

Kiedyś Zamek Myśliwski z zachowanymi renesansowymi sklepionymi otoczony jest rozległym parkiem, który w odróżnieniu od zamku jest dostępny dla zwiedzających.

Praděd



Jest to najwyższa góra na Morawach i najwyższy szczyt Wysokiego i Niskiego Jesionika (Hrubého a Nizkého Jeseníku). Na jego szczycie znajduje się nadajnik telewizyjny z restauracją i wieżą widokową. Górna platforma nadajnika jest najwyższym (choć sztucznym) punktem w Republice Czeskiej.

www.jeseniky-praded.cz

Drewniane kościoły - Maršikov, Žárová, Klepáčov

Renesansowy drewniany kościół św. Martina w centrum Žárová leży w niewielkiej odległości od miejscowości Velké Losiny. Kościoły o wyjątkowej drewnianej architekturze znajdują się w pobliżu Maršikov i Klepáčov. www.navstivtvejeseniky.cz

Centrum Adrenaliny KM sport, Loučná nad Desnou (Adrenalinové centrum KM sport)

Kociánov 76, Loučná nad Desnou, tel.: +420 604 608 489, e-mail: kmsport@kmsport.cz, www.kmsport.cz

Zamek Sobotín

Luksusowy zamkowy kurort Sobotín oferuje szereg usług. Posiada własny Browar Zamkowy, centrum odnowy biologicznej z relaksującym spa i sauną, fitness, odkryty basen i korty tenisowe, centrum linowe, pole golfowe, małe Zoo i wiele innych.

Sobotín 3, tel.: +420 777 472 401
e-mail: info@resortsobotin.cz, www.resortsobotin.cz

Ośrodek narciarski - SKI areál Kareš

Ośrodek narciarski Kareš Kouty nad Desnou oferuje zarówno sporty letnie, jak i zimowe. W zimie czynne są 4 wyciągi narciarskie a teren jest idealny dla początkujących narciarzy i rodzin z dziećmi. Organizowane są kursy jazdy na nartach. W lecie można np. pojechać minikarem po 480-metrowym torze, wypróbować narty do jazdy na trawie lub pogrzmować

Loučná nad Desnou 68, tel.: +420 583 235 090,
www.skiarealkares.cz

TYP NA WYCIECZKĘ

Elektrownia szczytowo-pompowa Dlouhé Stráně (Přechr-pávaci vodní elektrárna Dlouhé Stráně) - Elektrownia szczytowo-pompowa Dlouhé Stráně jest trzecią największą elektrownią wodną na świecie. Jest to również elektrownia o największym spadzie wody w Czeskiej Republice, największej mocy, a jej częścią jest największa odwrotna turbina wodna w Europie.

Kouty nad Desnou 30, Loučná nad Desnou,
tel.: +420 602 322 244, +420 583 283 282, zwiedzanie po wcześniejszej rezerwacji, e-mail: infocentrum.eds@cez.cz, info@k3-sport.cz, www.dlouhe-strane.cz

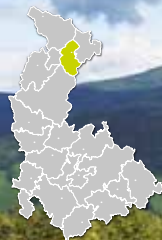
Widokowa wieża telekomunikacyjna Praděd - Na miejscu poprzedniej wieży widokowej wyrosła nowoczesna wieża telekomunikacyjna, przypominająca prom kosmiczny. Z tarasu widokowego roztacza się widok na Jesioniki a przy dobrej widoczności można zobaczyć Wysokie Tatry. Górna platforma nadajnika jest wysoka na 73 m jest najwyższym (choć sztucznym) punktem w Republice Czeskiej.

Tel.: +420 554 772 004, e-mail: info@jeseniky-praded.cz,
www.jeseniky-praded.cz

Stałe imprezy

Velké Losiny, www.iclosiny.cz

kwiecień - Palenie czarownic w miejscowości Velké Losiny, uroczystości przywitania wiosny, **maj** - Zawody i pokazy pracy jednostek ratunkowych, **czerwiec** - Uroczysty odpust | Święto świętojańskie w miejscowości Velké Losiny, **lipiec-sierpień** - Lato z kulturą, **sierpień** - Papirnia dzieciom, impreza dla dzieci, indiańskie lato w Muzeum Papieru, **wrzesień-październik** - Festiwal czekolady w miejscowości Velké Losiny



Widok z Čertových kamenů, Jeseník



Jeseník

Czesko-Polskie Centrum Informacji Jeseník „Dom Kata“
Palackého 12, 790 01 Jeseník
+420 725 591 621, www.jeseniky.org/ic

Jeseník, Priessnitzovy lázně

Centrum Informacji Uzdrawisko Jeseník
Priessnitzova 12/299, 790 03 Jeseník
+420 584 491 470, www.priessnitz.cz



Jeseník

Jeseník to uzdrowskove miasto ukryte w sercu natury pomiędzy Wysokim Jeseníkiem (Hrubým Jeseníkem) i Rychlebskimi górami. Uzdrawisko Priessnitz, wraz z Uzdrawiskiem Karlova Studánka, posiada najczystsze powietrze w Europie Środkowej i ponad 80 źródeł krystalicznie czystej górskiej wody. www.jeseniky.org

Muzeum Krajoznawcze Regionu Jesioników (Vlastivědné muzeum Jesenicka)

Siedzibą Muzeum Krajoznawczego Regionu Jesioników jest twierdza wodna z trzema stałymi ekspozycjami - Historia i archeologia Jesenika, multimedialna ekspozycja dot. procesów czarownic oraz ekspozycja lokalnej fauny i flory. Częścią muzeum jest Ekspozycja „Spirala Czasu Ziemi” - nowa stała ekspozycja przybliża pochodzenie ziemi i rozwój geomorfologiczny Jeseniku. *Zámecké náměstí 1, Jeseník, tel.: +420 584 401 070, czynne: wrzesień-czerwiec wt.-niedz. 09:00-12:00 i 13:00-17:00, lipiec-sierpień pon.-niedz. 09:00-12:00 i 13:00-17:00, www.jeseniky.net/muzeum-vodni-tvrz*

Jaskinia Solna Solvita

Jeseník Priessnitzovy lázně Jeseník, czynna: pon.-pt. 09:00-19:00, sob.-niedz. 10:00-17:00, tel.: +420 584 452 579, www.solvita.cz

Uzdrawisko V. Priessnitza (Priessnitzovy léčebné lázně Jeseník)

Uzdrawisko Priessnitz swoje powstanie i późniejszą sławę zawdzięcza osobie Vincenza Priessnitza. Za jego przykładem i zgodnie z jego metodami leczenia powstały dziesiątki ośrodków hydroterapii w całej Europie. W Uzdrawisku Priessnitz w Jeseníku można znaleźć ewenement na skalę europejską, Park Balneologiczny na świeżym powietrzu. Koncepcja Parku Balneologicznego wpisuje się w tradycję zabiegów wodnych Vincenza Priessnitza i rozwija jego światowej sławy filozofię leczenia wodą, słońcem i ruchem. Wokół uzdrawiska w Jeseníku powstało pięć tras rowerowych o długości ponad stu kilometrów - Jesycklo. *Priessnitzova 12/299, Jeseník, tel.: +420 584 491 111, Centrum Informacji +420 584 491 470, e-mail: infocentrum@priessnitz.cz, www.priessnitz.cz*

Muzeum Vincenze Priessnitze, Jeseník

Muzeum Vincenze Priessnitze, Jeseník - Lázně 175, tel.: +420 584 411 633, czynne: marzec-czerwiec wt.-sob. 14:00-17:00, lipiec-sierpień wt.-niedz. 12:00-17:00, wrzesień do 17. listopada wt.-sob. 14:00-17:00, www.muzeum.jeseniky.net

Lipowskie ścieżki (Lipovské stezky)

Lipowskie Ścieżki to trasy przeznaczone dla rowerów górskich biegnące na otwartej przestrzeni za ogrodem hotelu Helios. Lipovské Ścieżki obrazują sieć kompleksowych ścieżek przeznaczonych do jazdy na rowerach górskich, które składają się z dwóch szlaków. Jednym z nich jest ścieżka Helios, która wiedzie przez łąkę i mierzy 4700 m. Druga trasa o nazwie Toč biegnie przez las i jej długość wynosi 3300 m z różnicą wysokości 70 m. *Tel.: +420 607 061 445, Centrum Informacyjne czynne w letnim sezonie: pon.-niedz. (święta państwowe) 09:00-18:00, po okresie wakacyjnym: czw.-niedz. (święta państwowe) 09:00-18:00, bikeskola@rychlebskestezky.cz, www.zazemilipovskestezky.cz*

Faunapark Lipová Lázně

Fauna park v Horní Lipové to malé prywatne Zoo.
Tel.: +420 739 443 204, www.faunapark-ops.cz

Uzdrawisko Johanna Schrotha (Schrothovy léčebné lázně) w miejscowości Dolní Lipová

Metody terapeutyczne i rehabilitacyjne koncentrują się głównie na leczeniu niezakaźnych chorób skóry, chorób metabolicznych i chorób układu oddechowego.
Dolní Lipová 382, tel.: +420 777 457 111, e-mail: info@lazne-lipova.cz, www.lazne-lipova.cz

Jaskinia Na Pomezi (Jeskyňe Na Pomezi)

Jaskinia Na Pomezi to największy dostępny systemem jaskiń w Republice Czeskiej powstały w wyniku rozpuszczania się marmuru, tj. krystalicznego kamienia wapiennego.
Lipová-lázně, tel.: +420 584 421 284, czynne: styczeń-marzec w tygodniu po wcześniejszej rezerwacji, weekendy zamknięte, kwiecień-czerwiec pon.-pt. 09:00-16:00, sob.-niedz. 09:00-16:00, lipiec-sierpień codziennie 09:00-17:00, wrzesień-październik wt.-pt. 09:00-16:00, sob.-niedz. 09:00-16:00

Muzeum Śląskiego Semmeringu - Horní Lipová (Muzeum Slezského Semmeringu)

Muzeum opisuje historię odcinka górskiego Branná - Ostružná - Ramzová - Horní Lipová - Lipová Lázně na linii Hanušovice - Jeseník, uruchomionej w 1888 roku.
Stacja kolejowa ŽST Horní Lipová, Horní Lipová 191, tel.: +420 972 745 627, wstęp po uzgodnieniu z pracownikiem kolei na stacji kolejowej, codziennie od 5:00 do 22:00 godz., www.jeseniky.net

Muzeum Historycznych Pojazdów Česká Ves (Muzeum veteránů)

Posiada ciekawą kolekcję zabytkowych motocykli i samochodów.
ul. Jánškého, Česká Ves, tel.: +420 584 428 218, +420 608 502 601, czynne: czerwiec-sierpień pon.-niedz. 11:00-17:00, maj-wrzesień niedz. 11:00-16:30, www.jeseniky.net

Park Adrenalinowy Česká Ves (Adrenalin Park)

Oprócz centrum linowego oferuje dodatkowe atrakcje turystyczne i sportowe dla miłośników przygód i romantyzmu - gigantyczne huštawki, quady przełajowe, wycieczki rowerowe MTB, jazda konna, paintball, kajakerstwo, adrenalinową wieżę, bungee trampolinę, strzelanie z łuku i park dla dzieci.
Ranč Orel, Polská 9, Česká Ves kolo Jeseníku, tel: +420 584 414 051 +420 731 543 237 www.jeseniky.net/adrenalinpark

Muzeum Johanna Schrotha, Lipová Lázně

Posiada ekspozycję poświęconą Uzdrawisku Dolní Lipová oraz okresem przedwojennego i powojennego rozwoju wsi.
Lipová - lázně 476, tel: +420 584 421 209, czynne: pon.-pt. 09:00-12:00 i 12:30-17:00, sob.-niedz. 13:00-17:00, e-mail: muzeum@ic-lipova.cz, www.jeseniky.net

Ośrodek rekreacyjny Autocamping Bobrovník, Lipová-Lázně

Lipová Lázně 648, tel.: +420 584 411 145, czynne całą dobę, www.bobrovnik.cz

✓ TYP NA WYCIECZKĘ

Wieża widokowa Zlatý Chlum - Zlatý Chlum (875 m n.p. m.) - widok na wieżę o wysokości dwudziestu sześciu metrów oferuje zapierające dech w piersiach widoki na Jezioro Otmuchowskie w Polsce. Południowy widok obejmuje cały obszar Wysokiego Jesionika (Hrubý Jeseník) z Pradziada (Pradědu) do Šeráku.
Raisova 706/2, Jeseník, tel.: +420 603 509 943, www.jeseniky.net/rozhledna-zlaty-chlum



Bar leśny Horní Lipová (Lesní bar) - Leśny bar w Horní Lipové, jest położony przy Górach Rychlebskich na wysokości 755 m. Za kilka koron można posilić się kawą, herbatą, słodkami, napojami alkoholowymi i bezalkoholowymi lub upiec kiełbasę przy ognisku.

Stałe imprezy

Jeseník, www.mkzjes.cz
luty-maj - Koncerty muzyki poważnej, www.klasikaviva.cz
kwiecień - Przedstawienia teatralne, Divadlo Petra Bezruče | Międzynarodowy Konkurs Duetów Fortepianowych im. Schuberta
maj - Majowy sezon muzyczny | Uroczystość rozpoczęcia sezonu uzdrowskiego
czerwiec - Koncert dla Jesioników | Zjazd wielbicieli motocykli Roxor Jeseník II | Międzynarodowy Festiwal Zespołów Folklorystycznych
lipiec - Jesenický nuget, Koncert muzyki folk
lipiec-sierpień - Koncerty na Promenadzie Rippera
wrzesień - Obchody św. Wacława
wrzesień-grudzień - Koncerty muzyki poważnej, www.klasikaviva.cz
październik - Tydzień poświęcony osobie V. Priessnitze, www.priessnitz.cz
Bělá pod Pradědem
wrzesień - Jesionickie dożynki, Relaxcentrum w miejscowości Domašov



Góry Kralického Sněžníka



Staré město pod Sněžníkem

Centrum Informacji Turystycznej
nám. Osvobození 166, 788 32 Staré Město
+420 725 502 753, www.staremesto.info

Hanušovice

Centrum Informacji Turystycznej
Hlavní 137, 788 33 Hanušovice
+420 583 285 615, www.ichanusovice.cz

Hynčice pod Sušinou

Centrum Informacji Kolovna
788 32 Hynčice pod Sušinou 16
+420 778 069 319, bikecentrum@kolovna.com



Staré Město pod Sněžníkem (Staré Město pod Sněžníkem)



Staré Město pod Sněžníkem i jego otoczenie uważane jest za najbardziej odpowiednie miejsce do górskiej rekreacji. Liczne stoki, ścieżki przez głębokie lasy, piękne naturalne krajobrazy, zapierające dech w piersiach panoramy górskie, malownicze skały i szlaki w dolinach zapraszają do przyjazdu miłośników przyrody. Latem można jeździć konno, uprawiać turystykę pieszą i rowerową. W 2010 roku został otwarty z myślą o miłośnikach sportu nowy ośrodek sportu z boiskami do gry w minigolfa, koszykówki, tenisa i siatkówki.

Centrum Informacji Turystycznej, nám. Osvobození 166,
Staré Město pod Sněžníkem, tel.: +420 583 239 134,
www.staremesto.info

System fortyfikacji pogranicznych



Czechosłowackie fortyfikacje pograniczne, zbudowane w latach 1937-1938 przeciwko agresji faszystowskich Niemiec, należały wówczas do najpotężniejszych systemów fortecznych w Europie. Z planowanych szesnastu obiektów fortyfikacji zostało ukończonych tylko sześć.

nám. Osvobození 166, Staré Město pod Sněžníkem,
Turistické informační centrum, tel.: +420 583 239 134,
e-mail: info@mu-staremesto.cz

Muzeum Wojskowe Staré Město (Vojenské muzeum)

Miłośnicy nowoczesnej historii powinni odwiedzić Muzeum Wojskowe na Starym Mieście pod Sněžníkiem, które oferuje dwie ekspozycje poświęcone historii umocnienia na granicy czechosłowackiej w latach 1935-1938. Najstarsza część nieużywanego systemu obronnego przebiega wzdłuż ścieżki dydaktycznej Twierdzy Staromiejskiej.

Beton Bunker Club Kronfelzov, o. s. Hanušovická 351,
Kasárna – budynek nr 11, Staré Město,
tel.: +420 739 963 678, +420 732 530 774,
czynne: maj-październik sob. 09:00-17:00, niedz. 09:00-15:00,
kwiecień i listopad sob. 09:00-15:00, niedz. 09:00-14:30,
www.opveni-stm.cz

Králický Sněžník



W 1990 r. powstał Państwowy Rezerwat Przyrody Králický Sněžník o powierzchni 1 694,67 ha. Z góry Králický Sněžník rozciąga się piękny widok na Wysoki Jesionik (Hrubý Jeseník), Góry Orlickie, Karkonosze i polskie Góry Sowie. Nazwa góry pochodzi od długiego sezonu zimowego - pokrywa śnieżna utrzymuje się tu aż 8 miesięcy w roku.

Tel.: +420 583 239 134, www.staremesto.info

Okolice góry Králický Sněžník (Areál Kraličák)

Teren i wzgórza otaczające Králický Sněžník przepłatają się z dziesiątkami kilometrów szlaków turystycznych, powstające trasy na narty biegowe służą też entuzjastom rowerów górskich, Nordic Walkingu oraz miłośnikom pieszych wycieczek.

Tel.: +420 603 150 184, www.skikralicak.cz

Muzeum CZ-SL Fortyfikacji - „Przy strumieniu” (Muzeum čs. Opevnění - U Potoka)

Bunkier z lat 1935-1938.

Tel.: +420 775 301 233, e-mail: info@ks5.cz

Ośrodek rekreacyjny i atrakcje Parku Krupá (Aktivita park Krupá)

Podgrzewany basen, boisko piłkarskie, gra w dysk- golf, obóz przyrodniczy pod gołym niebem i pokój interaktywny z projektorem, bezpłatna trampolina i park linowy dla dzieci, ściana wspinaczkowa, kolejka linowa, Big swing, bungee, trampolina, bungeerunning, łucznictwo, paintball i buty do skakania.

Kladská 50, Staré město pod Sněžníkem,
tel.: +420 777 156 769, www.rskrupa.cz

Górska Chata Paprsek



Tel.: +420 777 076 542, e-mail: info@paprsek.cz
www.paprsek.cz

TYP NA WYCIECZKĘ

Muzeum Browarnictwa, Browar HOLBA Hanušovice (Pivovarské muzeum, Pivovar HOLBA Hanušovice) - Podczas wizyty w miejscowości Hanušovice musisz skosztować lokalnego piwa. Browar Hanušovice produkuje piwo z zachowaniem tradycyjnej receptury od 1874 roku. Odwiedzający mogą również zwiedzić Muzeum Browaru. Ekspozycję uatrakcyjnają woskowe postacie naturalnej wielkości browarnika i smakosza piwa.

Pivovarská 265, tel.: +420 583 284 699, czynne: pon.-pt.
10:00-16:00, sob. 10:00-15:00 www.pivovarskemuzeum.cz

Stałe imprezy

Staré Město pod Sněžníkem, www.staremesto.info

czerwiec – Przejazd z Kladeckého sedla na hulajnogach

lipiec - BIO-jarmark, degustacja, zwiedzanie BIO-farmy

czerwiec - Wejście na Kralický Sněžník i wędrowka do źródła Morawy, www.nakralickysneznik.cz

październik - Festiwal filmowy Staré Město,

www.filmfeststaremesto.cz Hanušovice

czerwiec - Zawody rowerowe na 50 km., www.kolobka.cz

lipiec - Festiwal Złote ręce, festiwal artystyczny

wrzesień - Święto piwa, zwiedzanie browaru, program towarzyszący, www.holba.cz



Zamek Skalička



Zábřeh

Centrum Informacji Zábřeh
Čs. Armády 1, 789 01 Zábřeh
+420 583 411 653, <http://tourism.zabreh.cz>



Zábřeh

Oprócz Muzeum z ekspozycją miejscowego rodaka, poszukiwacza przygód i podróżnika Jana Eskymo Welzla, turyści mogą wyruszyć z miejscowości Zábřeh na wycieczkę do ruin zamku Brničko, lub z wizytą do Zamku Skalička albo do Acrobat Park Aleš Valenty w miejscowości Štítý. Na drodze po dawnej linii kolejowej łączącej wioski Lupěň i Hněvkov można jeździć na rowerze lub rolnach.

Centrum Informacji, ČSA 1, Zábřeh, tel.: +420 583 411 653, tourism.zabreh.cz

Zamek Skalička

Zamek Skalička stoi pośrodku małego parku w miejscowości o tej samej nazwie. W zamku odbywają się koncerty, wystawy młodych autorów, a także różne imprezy klubowe i towarzyskie. Skalička 15, Zábřeh, tel.: +420 583 411 288, czynne: maj-październik niedz. 14:00-18:00, e-mail: info@zamek-skalička.cz, www.zamek-skalička.cz

Skansen Kolejowy Zábřeh (Żelazniční skansen Zábřeh)

Projekt „Muzeum kolejowe na opuszczonym torze” dotyczy budowy ścieżki rowerowej po zlikwidowanej drodze kolejowej na odcinku Hněvkov - Lupěň. W obrębie ścieżki edukacyjnej znajdują się takie eksponaty jak - lokomotywa parowa serii 317, szlabany i różne typy semaforów.

Tel.: +420 583 468 111, e-mail: posta@muzabreh.cz

Muzeum Zábřeh

Žižkova 1, Zábřeh, tel.: +420 583 413 646, +420 603 174 514, czynne cały rok wt.-niedz. 09:00-12:00 i 12:30-17:00
e-mail: zabreh@muzeum-sumperk.cz

✓ TYP NA WYCIECZKĘ

Acrobat Park Štítý – to największy tego typu park sportu na świecie. Każdy może tu wypróbować niezliczone dyscypliny sportowe, a w tym: skoki akrobatyczne do wody, skoki na trampolinie, skok do wody z wieży, snowboarding, nowy styl (połączenie akrobacji na nartach i snowboardzie). Sztuczna zewnętrzna ściana wspinaczkowa jest jedną z najwyższych w kraju.

U parku 349, Štítý, tel.: +420 737 189 351, czynne: maj czw.-pt. 15:00-19:00, sob.-niedz. 12:00-19:00, czerwiec śr.-niedz. 10:00-19:00, lipiec pon.-niedz. 10:00-21:00, sierpień pon.-niedz. 10:00-21:00, wrzesień śr.-niedz. 10:00-19:00, październik śr.-niedz. 10:00-18:00, listopad pon.-czw. 14:00-21:00, pt.-niedz. 12:00-21:00, styczeń pt.-sob. 17:00-21:00, niedz. 15:00-20:00, e-mail: info@acrobatpark.com, www.acrobatpark.com

Stałe imprezy

Zábřeh, www.tourism.zabreh.cz

kwiecień – Marsz śladami Eskymo Welzla | Zawody Eskymo Welzla
maj – Wielka wygrana Eskymo Welzla, Masarykovo nám.

czerwiec – Święto myśliwych i piwa, www.kulturak.info | Festiwal muzyczny, www.kulturak.info

lipiec – Międzynarodowe interpretacyjne kursy muzyczne „Muzyka w mieście J.E. Welzla”, www.zus-zabreh.cz

sierpień – Maraton muzyki organowej

wrzesień – Targi kulturalne Zábřeh

Štítý

lipiec – Freestyle Czech Open, Zawody Światowego Pucharu w Skokach Akrobatycznych na Nartach

sierpień – Snowboard & Freeski Contest, największe letnie zawody w tej dyscyplinie na terenie Acrobat Parku Štítý, www.acrobatpark.com



Chata Jiřího na górze Šerák



Serwis Informacyjny na Ramzové

(Ramzová - parking przy drodze)
+420 739 386 555, www.jesenicko.eu



Šerák - Kepník

Na Šerák można dojść pieszo lub dojechać kolejką linową z Červnavy. Turyści są nagradzani widokiem całego masywu Kralického Sněžnika (Králického Sněžniku), grzbietów górskich Wysokiego Jesionika i Gór Rychlebskich (Rychlebské hory). Na całym obszarze przecinają się różne szlaki turystyczne.

www.jeseniky-tourism.cz, www.jeseniky.ochranaprirody.cz

Relax centrum Kolštejn

Centrum relaksacyjne Kolštejn to magiczne miejsce na weekend z wellness i pobyt w Jesionikach. Odwiedzający mają sześć saun, łaźnię parową, terapię solą i ziołami, kąpiele, masaże i tropikalny deszcz.

Branná 60, tel.: +420 583 286 421, czynne: pon.-czw. 10:00-22:00, pt., sob. 10:00-23:00, niedz. 10:00-21:00, www.relaxkolstejn.cz

Letni tor bobslejowy Kaste Petřikov (Letní bobová dráha)

Ostružná-Petřikov 82, tel.: +420 583 230 098, czynne: maj, październik pt.-niedz. 10:00-18:00, czerwiec-sierpień codziennie 10:00-18:00, www.kaste.cz

Muzeum Instrumentów Muzycznych Ostružná (Expozice hudebních nástrojů)

Horský hotel Skiland, Ostružná 66, tel.: +420 777 254 542, +420 737 050 616, czynne: codziennie 10:00-17:00, e-mail: skiland@skiland.cz, www.skiland.cz

Muzeum Czechosłowackich Fortyfikacji Przedwojennych - Branná (Muzeum předválečného opevnění ČS)

Klub Historii Militarnej prowadzi Muzeum Czechosłowackich Fortyfikacji Przedwojennych Branná, współpracuje również z wieloma organizacjami i instytucjami, z których pomocą prowadzi prace związane z rekonstrukcją fortyfikacji.

U samoty Splav, Branná, tel.: +420 776 025 621, e-mail: kvhol@centrum.cz, www.kvhol.cz

Branná - Kolštejn

Ruiny gotyckiego zamku od strony północnej są zakryte przez renesansowy zamek. Na dziedzińcu zamku odbywają się różne wydarzenia kulturalne. Po uzgodnieniu z kasztelanem, możliwe jest też i nocne zwiedzanie. W zamku można znaleźć nocleg w Chateau Goldenstein

Tel.: +420 777 106 138, czynne: kwiecień-czerwiec i wrzesień-październik sob.-niedz. 09:00-17:00, lipiec-sierpień wt.-niedz. 09:00-17:00 (12:00-12:45 południowa przerwa) www.branna.sweb.cz, www.chateaugoldenstein.com

✓ TYP NA WYCIECZKĘ

Krzeselkowa kolejka linowa na Šerák - Kolejka linowa z miejscowości Ramzová jest punktem wyjściowym północnego grzbietu Jesioników, zarówno w sezonie zimowym, jak i letnim. Kolejka linową turyści dostaną się na szczyt Šerák, skąd można iść dalej pieszo lub zimą na nartach biegowych wzdłuż głównej górskiej trasy Jesioników aż na sedło Skřitek.

Ramzová 339, Ostružná, tel.: +420 583 230 070, www.bonera.cz

Stałe imprezy

Branná, www.obecbranna.cz

wrzesień – Koło Kolštejn o nagrodę V. Parusa, wyścigi motocykli i szyderców www.kolstejnskyokruh.cz

sierpień – Uroczysty odpust w sanktuarium P. M. Pomocnej, www.poutbranna.cz



Młyny rudy złota w Zlatých Horách



Zlaté Hory

Miejskie Centrum Informacji
Bezručova 144, 793 76 Zlaté Hory
+420 584 425 397, www.zlatehory.cz



Zabytkowa część miasta Zlaté Hory

Dumą miasta jest szereg zabytków w postaci renesansowych i barokowych domów i kościelnych budynków. Zwiedzający mogą podziwiać kościół parafialny pw. Wniebowzięcia Najświętszej Marii Panny, (kościół Nanebevzetí Panny Marie), kościół szpitalny św. Krzyża (kostel sv. Kříže), Kaplica św. Rocha (kapli sv. Rocha), ruiny zamków Edelštejn, Leuchtenštejn i Kobrštejn. Do najcenniejszych zabytków budownictwa miasta należą: dawny budynek poczty. Obecnie jest on siedzibą Muzeum Miejskiego Zlaté Hory, gdzie zwiedzający mogą poznać historię górnictwa www.zlatehory.cz

Miejskie Muzeum Zlaté Hory (Městské muzeum)

Miejskie Muzeum mieści się w dawnym budynku poczty. Został on zbudowany w 1698 r. w holenderskim, barokowym stylu przez rodzinę Nentwigów. Była to pierwsza poczta na Śląsku i jeden z przystanków na drodze pocztowej do Polski. Można tu było znaleźć nocleg i wymieniano konie przy powozach pocztowych. W budynku poczty znalazło nocleg parę znanych osobistości, np. 8 lipca 1766 nocował tu Cesarz Józef II, książę Dittrichstein i generałowie - Laudon, Lascy, Colloredo Stampa. Ekspozycje są rozmieszczone po całym budynku muzeum.

Nám. Svobody 94, tel.: +420 584 425 329, czynne: maj-czerwiec, wrzesień-październik wt.-pt. 09:00-12:00 i 13:00-16:00, sob. 09:00-13:00, lipiec-sierpień pon.-pt. 09:00-12:00 i 13:00-17:00, sob.-niedz. 10:00-16:00, www.zlatehory.cz

Jaskinia Na Špičáku (Jeskyň Na Špičáku)



Jaskinia wnika w górę Velký Špičák i jest najstarszą udokumentowaną jaskinią w Europie Środkowej. Pierwsza pisemna wzmianka pochodzi z 1430 roku. Odwiedzający znajdą tu labirynt korytarzy, pęknięć i sal. Łączna długość wszystkich znanych korytarzy wynosi 410 metrów z różnicą wysokości większą niż 10 metrów. Jaskinia posiada bezbarierową trasę zwiedzania o dł. 220 metrów. Tel.: +420 584 423 129, +420 602 295 562, czynne: kwiecień-czerwiec, wrzesień-październik wt.-niedz. 09:00-16:00, lipiec-sierpień pon.-niedz. 09:00-17:00, www.caves.cz

Sanktuarium Panny Marii Pomocnej (Poutní místo Panny Marie Pomocné)

Pielgrzymkowy Kościół Matki Boskiej Pomocniczej znajduje się około trzech kilometrów na południe od miejscowości Zlaté Hory w regionie Jesioników. W pierwszej połowie XVIII wieku zbudowano drewnianą kaplicę, którą później przebudowano na kościół. Sanktuarium Marii Panny - Maria Hilf jest miejscem związanym z legendą o obrazie maryjnym posiadającym cudowną moc uzdrawiania. Miejsce pielgrzymek poświęcone jest ochronie nie narodzonego życia i jest otwarte dla wszystkich odwiedzających i pielgrzymów.

Tel.: +420 584 425 916, www.mariahlf.hyperlink.cz

Wieża widokowa Biskupia Kopa (Rozhledna na Biskupské kupě)



Wieża Biskupia Kopa to najstarsza kamienna wieża widokowa w Jesionikach, wysoka na 18 metrów. Oferuje wspaniałe widoki na cały obszar Zlatohorska, Vrbenska i Jesioników. Przy dobrej widoczności można z wieży zobaczyć polskie miasto Wrocław lub szczyty gór Wysokich Tatr. W 1896 r. powstała tutaj pierwsza poczta na Morawach. Od 2006 roku został odrestaurowany i przesyłki pocztowe można wysłać bezpośrednio z wieży widokowej Tel.: +420 603 342 011, czynne: maj-październik pon.-niedz. 09:00-18:00, w przypadku dobrej pogody od wschodu do zachodu słońca, zwiedzanie w innym terminie trzeba uzgodnić telefonicznie.

www.rozhlednabiskupskakupa.cz

TYP NA WYCIECZKĘ



Rejvíz i ścieżka dydaktyczna - Rejvíz to malownicze miasteczko Jesioników z pensjonatem o tej samej nazwie, w którym można usiąść na rzeźbionych krzesłach z portretami byłych mieszkańców miejscowości Rejvíz. Stąd mogą udać się do Wielkiego Mechowego Jeziora (Velkému mechovému jezíru) po drewnianym pomoście, chroniąc teren Narodowego Rezerwatu Przyrody przed zniszczeniem. Jest to największe torfowisko na Morawach, które powstało w okresie polodowcowym przed 6 - 7 tysiącami lat.

Tel.: +420 606 418 460, czynne: maj-listopad 08:00-18:00, www.zlatehory.cz, www.rejviz.info

Młyny rudy złota (Zlaturudné mlýny) - skansen - W malowniczym miejscu nad rzeką Olešnice, w pobliżu Gór Złotych (Zlatých Hor), można zwiedzić ścieżkę przyrodniczą - Dolinę Zagubionych sztolni, gdzie znajduje się także Skansen Górniczy z repliką starych młynów górniczych z XIV wieku, z czasu kiedy w tym regionie wydobywano złoto. Przez miliony lat złoto było наносzone w osadach. Na tym obszarze wydobywano złoto i pod powierzchnią ziemi metodą zwaną miękkim wydobyciem. Nawet dzisiaj zwiedzający mogą spróbować poszukać tego cennego kruszcza i zwiedzić młyny z przewodnikiem.

Údolí ztracených štol, Zlaté Hory-Ondřejovice, tel.: +420 721 930 684, +420 584 425 397, czynne: maj-sierpień pon.-niedz. 10:00-17:00, wrzesień-październik wt.-niedz. 10:00-16:00, www.zlatehory.cz

Stałe imprezy

Velké Losiny, www.iclosiny.cz

maj - Otwieranie Mechowego Jeziora Rejvíz
czerwiec - Koncert charytatywny w Sanktuarium M.B. Pomocnej
lipiec - Leśna zabawa Drakov | Złote dni,
sierpień - Uroczysty odpust w Sanktuarium P. M. Pomocnej, | Konkurs poszukiwaczy złota „O przekazywaną złotą patelnię”
Mikulovice, www.mikulovice.cz
maj - Międzynarodowe Zawody na Orientację MUNA



Tančírna w Dolinie raków



Javorník - Miejskie Centrum Informacji

Nádražní 160, 790 60 Javorník
+420 584 440 688, www.kultumidumjavornik.cz

Javorník - Ekologiczne Centrum Rychleby

Bílý potok 152, 790 70 Javorník
+420 583 035 342,
www.ekocentrumrychleby.cz

Centrum Informacji Vidnava

Radniční 84, 790 55 Vidnava
+420 725 636 457, www.vidnava.cz

Žulová - Biblioteka Miejska

Josefínské nám. 1, 790 65 Žulová
+420 584 437 151; www.knihovnazulova.webk.cz



Javorník

Javorník to miasto położone na Czeskim Śląsku u północno-wschodniego podnóża Gór Rychlebskich (Rychlebských hor), 22 km od Jesioniku. Historyczne centrum miasta stanowi chroniona zabytkowa strefa. O ciekawej historii miasta Javorník turyści mogą się dowiedzieć w Miejskim Muzeum. Na przykład to, że kompozytor muzyki klasycznej urodzony w Wiedniu Karl Ditters z Dittersdorffu spędził 29 lat w swojego życia w mieście Javorník. Na jego cześć organizowany jest cyklicznie Międzynarodowy Festiwal Muzyczny.

nám. Svobody 134, tel.: +420 584 440 144,
e-mail: podatelna@mestojavornik.cz

Žulová

Jednym z zabytków w miejscowości Žulová znajduje się kościół parafialny z unikalną wieżą. Zwiedzający mogą zobaczyć bramy Muzeum Kamenického oraz Galerii Rychlebskich Gór i Žulovské Wysoczyzny (galerie Rychlebských hor a Žulovské pahorkatiny). Miłośnicy przyrody bez wątpienia będą zachwyceni wodospadami - Nýznerovské vodopády lub zalany kamieniolomami.

www.zulovsko.cz

Vidnava

Miasto Vidnava znajduje się w granicach Powiatu Jesioniky. Jego historyczne centrum zostało uznane w 1992 roku pamiątkową strefą miasta.

Tel.: +420 588 517 237, e-mail: infocentrum@vidnava.cz

Zamek Jánký Vrch



Zamek Jánký Vrch do roku 1945 był letnią rezydencją biskupów i arcybiskupów wrocławskich. W swoich zbiorach posiada największą kolekcję rodzimej produkcji fajek.

Zámek 60, tel.: +420 584 440 286, czynne: kwiecień, październik sob., niedz. i święta 09:00-15:00, maj-sierpień wt.-niedz. 09:00-16:00, wrzesień wt.-niedz. 09:00-15:00, www.janskylvrch.cz

Dolina raków - Tančírna (Račí údolí - Tančírna)

Tuż pod Diabelską Amboną (Čertovými kazatelkami) stoi nowo wyremontowana sala balowa o nazwie Georgshalle. W przeszłości było to bardzo popularne miejsce na organizację różnych uroczystości, bał i imprez tanecznych. Obecnie Tančírna służy turystom i prezentuje Rychlebskie Góry jako całość. Na parterze Tančírny znajduje się miejsce przygotowane dla turystów i ich rowerów, serwis dla rowerzystów a w zimie dla miłośników nart biegowych oraz Centrum Informacji.

Tel.: +420 583 034 125, czynne: styczeń - grudzień wt.-niedz. 10:00-17:00, e-mail: tancirna@bernartice.eu, www.bernartice.eu

Černá Voda

Nazwa miejscowości wywodzi się od koloru wody lub dna tu-tejszego Czarne Potoku (Černého potoka). Okolica jest jedną z najbardziej malowniczych w Czeskiej Republice, pełna zalesionych wzgórz, falujących łąk i ponad dwudziestu stawów na Plavném potoce ze ścieżką dydaktyczną.

www.obeccernavoda.cz

Bílá Voda i Muzeum Bílá voda

Bílá Voda jest dziś najbardziej wysuniętą na północ miejscowością Czeskiej Republiki na Śląsku, ale kiedyś miejsce to było bardzo strategiczne. Bracia zakonni Pijarzy założyli tu koło pielgrzymkowego miejsca swoje kolegium, obecnie jest to klasztor należący do Kościoła Nawiedzenia Najświętszej Marii Panny. W Miejskim Muzeum znajduje się wystawa pt. „Historia internowania, izolacji i integracji”. Oprócz ekspozycji dot. historii regionalnej i historii wsi, znaczna część wystawy poświęcona jest internowanym zakonnikom, które przywożono i przetrzymywano w miejscowym Zespole Klasztoru Pijarów. Było ich około tysiąca a wiele z nich pochowano na miejscowym cmentarzu.

Muzeum Bílá Voda, Bílá Voda 68

Tel.: +420 725 142 241,

e-mail: info@muzeumbilavoda.cz, www.muzeumbilavoda.cz

Nýznerovskie Wodospady (Nýznerovské vodopády)

Znajdują się około 5 km na południowy zachód od miejscowości Žulová. Reprezentują system małych wodospadów i kaskad w dolinie Stříbrného potoka.

www.zulovsko.cz

Misy Venus (Venušiny misky)

Zabytek ochrony przyrody Venušiny misky to granitowe, skaliste wnęki przypominające gigantyczne misy. Znajdują się one w małym skalnym miasteczku na szczycie wzgórza Smolný koło wioski Velká Kraš w Rychlebskich Górach (Rychlebských horách).

Miejskie Muzeum Javorník (Městské muzeum Javorník)

Ekspozycja muzealna przedstawia wiejską izbę, zakład szewca i historyczną aptekę z oryginalnym wyposażeniem.

Nádražní 160, Javorník, tel.: +420 584 440 276,
czynne: maj-wrzesień: pon.-pt. 08:00-16:30, sob. 10:00-16:00,
październik-grudzień pon.-pt. 07:00-15:30,
e-mail: info@mksjavornik.cz, www.jesieniky.net



TYP NA WYCIECZKĘ



Wieża widokowa na Borówkowej Górze (Borůvková hora)

- Cudowne widoki zapewnia 24 metrowa wieża widokowa na Borówkowej Górze. Można zobaczyć Jezioro Otmuchowskie i Nyskie, góry Šerák, Praděd, Smrk i Králický Sněžník. Wieża widokowa stoi na trasie szlaków pieszych, rowerowych i narciarskich. Można do niego dotrzeć z miejscowości Javorník, Travné, Bílé Vody i od strony Polski. Wieża jest otwarta przez cały rok, a wstęp jest bezpłatny.

Tel.: +420 731 551 020, www.boruvkovahora.websnadno.cz

Rychlebskie Ścieżki (Rychlebské stezky)

- Rychlebskie Ścieżki to trasy dla rowerów górskich biegnące wokół Černé Vody. Powstały w wyniku przebudowy starych myśliwskich chodników, oferując w ten sposób doświadczonym rowerzystom maksymalne doznania z jazdy na góskim rowerze. Jest tu wiele połączonych tras, które zaczynają i kończą się w Černé Vodě. Celem nie jest przejechać dużą odległość, pokonując jak największą liczbę kilometrów lecz podziwianie wyjątkowego krajobrazu Rychlebskich gór z głębokimi lasami, ogromnymi granitowymi głazami, opuszczonymi kamieniolomami i góskimi potokami. Trasy o łącznej długości ponad 40 km poprowadzą rowerzystów przez kamieniste zbocza i brody, odcinki z ubitej ziemi lub wyłożone ociosanymi kamieniami.

Tel.: +420 773 700 211, +420 721 412 754 (IC)

www.rychlebskestezky.cz

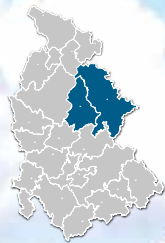
Stałe imprezy

Javorník, www.kultumidumjavornik.cz

maj - Majowe wejście na Borówkową Górę

czerwiec - Dni miasta Javorník | Rychlebska 7, 20, 30 i 40, pieszy maraton na 7, 20, 30 i 40 km.

wrzesień-październik - Międzynarodowy Festiwal Muzyczny Karla Ditterse z Dittersdorfu



Gród Sovinec



IC Karlova Studánka

+420 554 772 004
www.jeseniky-praded.cz

Urbno pod Pradědem

+420 554 751 585
www.jeseniky-praded.cz

CI przy Miejskim Muzeum Rýmařov

nám. Míru 6, Rýmařov
+420 554 212 381
www.rymarov.cz, www.rymarovsko.cz

Miejskie Centrum Informacyjne Bruntál

nám. Míru 7, Bruntál
+420 554 706 525, www.mubruntal.cz



Miasto Rýmařov

Rýmařov jest najbardziej wysuniętym na zachód miastem w regionie morawsko-śląskim, pierwsza pisemna wzmianka o tej wsi pochodzi z 1351 roku. W 1938 roku Rýmařov stał się częścią Imperium Niemieckiego. Na początku maja 1945 r. miasto zostało wyzwolone a rdzenna ludność wysiedlona na podstawie dekretów Beneša.

www.informarov.cz

Kaplica Nawiedzenia Najświętszej Marii Panny (Kaple Navštívení Panny Marie)

Kaplica została zbudowana na miejscu starszego kościoła w latach 1710-1715 w sąsiedztwie starej pustelni. Służy nie tylko uroczystościom kościelnym, ale także ważnym wydarzeniom kulturalnym i społecznym. Jest dostępny dla publiczności za pośrednictwem Muzeum Miejskiego Rýmařov.

Tel.: +420 554 254 382, +420 739 915 679,
www.muzeumrymarov.cz

Zamek Bruntál

Zamek Bruntál z renesansowym arkadowym dziedzińcem i wieżą z zegarem jest ważnym zabytkiem kultury regionu. Zamek jest także siedzibą Muzeum Regionalnego w Bruntálu.

Tel.: +420 554 717 947, +420 554 709 145, czynne: kwiecień – październik wt.-niedz. 09:00-12:00 i 12:30-16:00, maj-wrzesień pon.-niedz. 09:00-17:00,
www.bruntal-zamek.cz, www.mubruntal.cz

Gród Sovinec

Gród Sovinec znajduje się na południowym skraju masywu Niskiego Jeseniku (Nížkého Jeseníku), 13 km od miasta Rýmařov. Gród jest przykładem dobrze zachowanej bardzo rzadkiej architektury militarnej z okresu baroku. W sezonie na dziedzińcu zamku odbywają się różne imprezy dla dzieci i rodzin.

Tel.: +420 554 295 113, +420 777 205 029, czynne: kwiecień – październik wt.-niedz. 09:00-16:00, maj-wrzesień wt.-niedz. 09:00-17:00, www.sovinec.cz

Sedlo Skřítek

Górska przełęcz leżąca na wysokości 877 m n.p. m. Jest punktem wyjściowym kilku szlaków turystycznych. Najpopularniejsza z nich to główna trasa grzbietami gór w kierunku Jelení studánky, Petrovy kameny i Ovčárny.

www.navstivtejeseniky.cz

Miejskie muzeum Rýmařov (Městské muzeum Rýmařov)

IC při Městském muzeu Rýmařov, nám. Míru 6, Rýmařov, tel.: +420 554 212 381, czynne: pon.-pt. 08:30-12:00, 13:00-17:00, sob. 09:00-12:00/13:00-16:00, niedz. 13:00-16:00,
www.informarov.cz, www.muzeumrymarov.cz

Góra Uhlířský vrch



Uhlířský vrch ze szczytem na wysokości 672 m n.p. m. jest jako wygasły wulkan ważnym zabytkiem przyrody, a także naturalnym miejscem widokowym. Do postawionego na szczycie kościoła 500-metrowa czterorzędowa aleja lipowa z 1770 roku, dziś także chroniony zabytek kultury i część szlaku przyrodniczego. Na szczycie w 1758 r. został poświęcony kościół pielgrzymkowy im. Marii Panny Pomocnej (Panně Marii Pomocné).

Tel.: +420 554 713 099, www.mubruntal.cz

Slezská Harta

Zbiornik wodny Slezská Harta na rzece Moravici oferuje wiele możliwości aktywnego spędzania czasu głównie w letnim sezonie turystycznym. Odwiedzający mogą spróbować nie tylko kąpieli, ale także pływania łodzią, wędkowania, żeglarskiego i windsurfingu. Częścią zbiornika jest niewielka elektrownia wodna.

www.slezska-harta.cz

Górskie Uzdrawisko Karlova Studánka

Karlova Studánka jest miejscem źródeł naturalnych wód wodorowęglanowo-wapniowych z wysoką zawartością kwasu krzemowego, które są wykorzystywane do kąpieli i do picia. W tym rejonie jest również najczystsze powietrze w Czeskiej Republice. W budynku „Letních lázní” znajduje się jaskinia solna, kapsuła vaku well, vibrosauna (sauna z masażem) i obecnie budowany basen rehabilitacyjny.

Tel.: +420 554 798 111, www.k.studanka.cz

Wielka Kotlina (Velká Kotlina)

Wielka Kotlina jest najcenniejszym miejscem w Jesionikach. Położona jest na zboczach góry Vysoké hole w paśmie górskim Wysokiego Jesenika (Hrubý Jeseník). Wiele rosnących tu gatunków roślin nie występuje nigdzie indziej. Przez Rezerwat prowadzi trudny, siedmiokilometrowy szlak edukacyjny obejmujący platformy widokowe i tablice informacyjne.

www.navstivtejeseniky.cz

Hotel Slunce Rýmařov

Jesenická 107/4, Rýmařov, tel.: +420 554 212 790, +420 777 273 776,
czynne: pon.-pt. 16:00-21:00, sob.-niedz. 10:00-21:00,
e-mail: hotelslunce@jeseniky.com, www.hotelslunce.jeseniky.com



TYP NA WYCIECZKĘ

Rešovské wodospady (Rešovské vodopády) - Říčka Huntava, wychodząc z Gór Srebrnych (Stříbrných Horách) w pobliżu Horního Města, wydrążyła głęboką, skalistą dolinę z licznymi kaskadami i kilkoma największymi wodospadami w Niskim Jesioniku (Nížkém Jeseníku).

www.rymarovsko.cz



Wodospady Białej Opawy (Vodopády Bílé Opavy) - Wodospady Białej Opawy to nazwa głębokiego skalistego kanionu rzeki Bílá Opava. Znajduje się na południowym stoku Pradziada (Pradědu) w pobliżu miejscowości Karlova Studánka. Na prawie trzy kilometrowym odcinku Bílá Opava tworzy zapierające dech w piersiach kaskady i wodospady, z których najwyższy osiąga prawie 8 m.

www.vodopady-bile-opavy.cz

Stałe imprezy

Rýmařov, www.rymarovsko.cz

październik – Memoriał Jana Suka, zawody jednostek strażackich | Święto miasta Horní Město

sierpień – pielgrzymka do P. M. Śnieżnej i procesja drogą krzyżową w miejscowości Ruda | Indiana Jones, Rýmařov, zawody w opanowaniu myśliwskim biczem | Święto miejscowości Malá Morava, boisko do piłki nożnej | Jagodowe święto w miejscowości Malá Morávka, Karlov

wrzesień – Festiwal kotletów, Malá Morávka, Karlov | Rýmařovská pięćdziesiątka, pieszy maraton na 50 km

Bruntál, www.mubruntal.cz

maj – Memoriał Petra Hábla, „Dookoła Harty”, pieszy i rowerowy maraton, start z terenu firmy FIDES 8-10 godz. | Noc muzealna Zamek Bruntál, Powitanie wiosny, náměstí Míru | Krajowe spotkanie przedstawicieli KPH, Teatr Miejski Bruntál,

czerwiec – Międzynarodowy, wieczorny bieg przez miasto Bruntál náměstí Míru, Dni piwa i zabawy, náměstí Míru

lipiec – Jazzowy Festiwal, náměstí Míru
wrzesień – Indiańskie lato Bruntál - 800 minut muzyki i zabawy, zamkowe ogrody.

Karta turystyczna darmowe wstępy

Ołomuniec • Morawy środkowe • Jesioniki

OLOMOUC CARD region

Olomouc region Card jest kartą turystyczną, która uprawnia posiadacza do **BEZPŁATNEGO ODWIEDZENIA** najciekawszych miejsc – grodów, zamków, muzeów, ZOO i innych atrakcji **w Jesionikach, Ołomuńcu i na Morawach środkowych**. Pozwala na korzystanie z interesujących zniżek na wstępy do wybranych miejsc turystycznych, np.: jaskini, aquaparku i innych atrakcji. Przy każdej zakupionej karcie otrzymasz **DARMOWĄ** **stustronicową kolorową broszurę** - praktycznego przewodnika. Zobaczysz, gdzie możesz kartę wykorzystać i znajdziesz tu użyteczne informacje dotyczące poszczególnych miejsc łącznie z numerem telefonu, adresem i godzinami otwarcia.




ZA DARMO **70** miejsc
minimalnie

• grody • zamki • muzea • zoo • darmowy przejazd komunikacją miejską w Ołomuńcu • palmiarnie, ogród botaniczny • minigolf • golf

ZNIŻKI **100** miejsc
minimalnie

• zabiegi lecznicze • aquaparki • jaskinie
• sport • restauracje • noclegi



Miejsca sprzedaży, aktualna oferta atrakcji turystycznych, propozycje wycieczek z kartą ORC znajdziecie na

www.olomoucregioncard.cz