
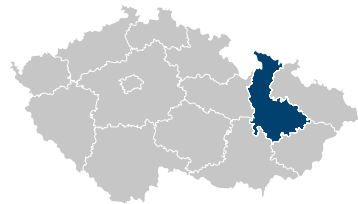


Kemping i karawaning

w Ołomunieckim Kraju



www.ok-tourism.cz



Kempowicze, traperzy i miłośnicy wolności,

myślę, że nie jest Wam obce to uczucie kiedy przyjedziecie gdzieś autem kempingowym albo z namiotem i zamiast radości ze znalezienia idealnego miejsca na odpoczynek jest tylko ogromne rozczarowanie. Powodem może być na przykład to, że nie można tam rozpaścić ogniska a przecież każdy wie, że kemping bez skrzącego się ogniska i zapachu pieczonych kiełbasek to jak jedzenie bez soli. Abyście mogli uniknąć takich nieprzyjemności, Region Olomuniecki wydał ten przewodnik. Jest on dedykowany tym co lubią ciągnąć za autem przyczepę, amatorom spania pod gwiazdami, traperskich butów i ciężkiego plecaka na plecach. Jest to krótko mówiąc przewodnik, który powinien trzymać w ręce każdy podróżnik, który pragnie poznać piękno naszego regionu i swobodę podróżowania. Znalezienie kempingu lub miejsca na rozbić namiotu czasami nie jest takie proste, dlatego też staraliśmy się, aby to czego szukacie można było znaleźć w naszym przewodniku szybko i przyjemnie. Spędzanie wolnego czasu na łonie przyrody jest wspaniałe a Region Olomuniecki stwarza ku temu idealne warunki. Jestem przekonany, że będzie się Wam u nas bardzo podobało.

Ladislav Okleštěk

Burmistrz Regionu Olomunieckiego



Wydal: Olomoucký kraj, Jeremenkova 40a, 779 11 Olomouc
e-mail: tourism@kr-olomoucky.cz, www.kr-olomoucky.cz, tel.: +420 585 508 111
1 wydanie 2017

Szata graficzna, teksty, opracowanie: VENDI s.r.o., Dr. Horáka 2, 796 01 Prostějov

Druk: TISKÁRNA K-TISK s.r.o., Dolní 1452/11, 79201 Bruntál

Zdjęcia: Archiwa opisanych turystycznych podmiotów

ISBN 978-80-87982-72-3

ISBN 978-80-87982-69-3 (cz. wyd.)

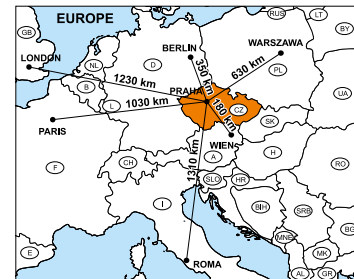
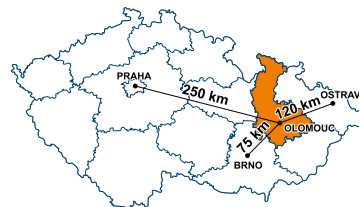
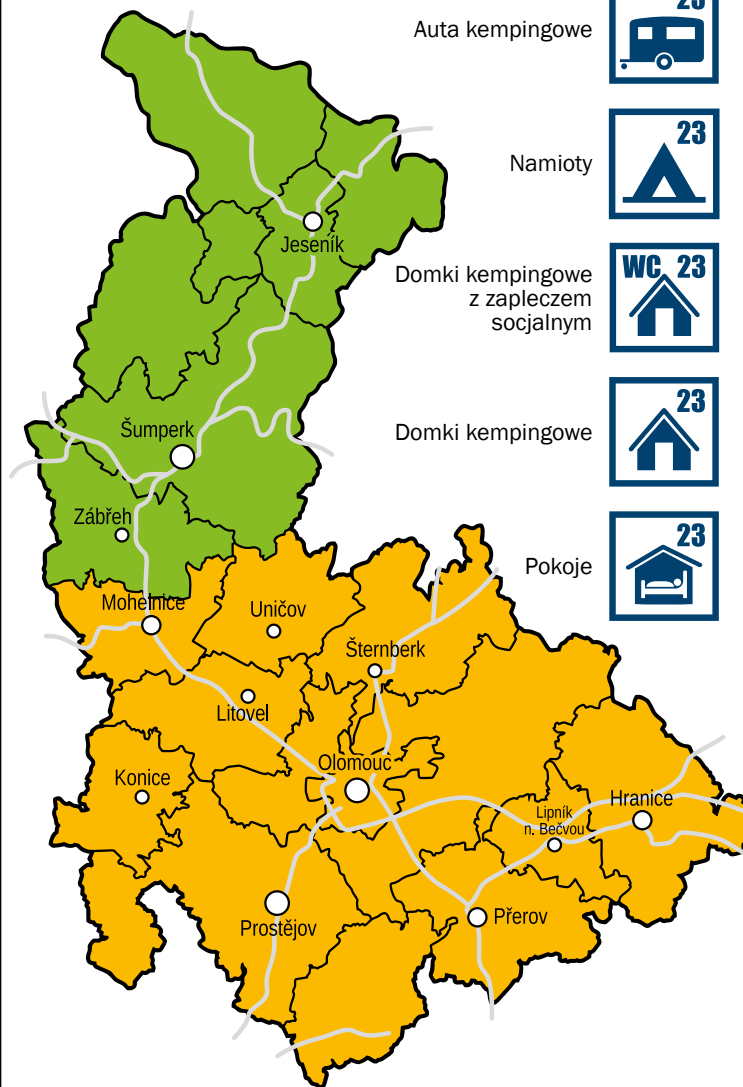
ISBN 978-80-87982-68-6 (ang. wyd.)

ISBN 978-80-87982-71-6 (niem. wyd.)

ISBN 978-80-87982-70-9 (wt. wyd.)

Rodzaj noclegu i ilość miejsc:

Liczba dotyczy ilości miejsc (auta kempingowe, namioty)
i liczbę osób (domki, pokoje)



Wypożyczenie kempingu:

- Woda zdatna do picia
- Toalety
- Ciepła woda pod prysznicem
- Domowe zwierzęta
- Kuchenia
- Pralka
- Plac zabaw
- Boisko sportowe
- Kąpielisko
- Łowienie ryb do 3 km
- Jazda konna | stadnina do 5 km
- Dostęp bezbarierowy
- Możliwość płacenia kartą
- Kantor wymiany walut
- Serwis 24 godz. na dobę
- Kawiarnia
- Podłączenie do prądu
- Zlew dla toalet chemicznych
- Internet | Wi-Fi | PC
- Centrum Informacyjne | Recepcja
- Przechowalnia rowerów
- Wypożyczalnia rowerów
- Miejsce na ognisko
- Miejsce na grill
- Skrzynka pocztowa
- Miejsce rekreacyjne
- Restauracja/Bufet
- Sklep
- Miejsce ogrodzone

Turystyczny region Moraw Środkowych charakteryzuje się bogatą historią z wieloma znaczącymi zabytkami architektury. Historyczne części miast zachwyca i oczarują swoich gości, przedstawiając im swoje najcenniejsze skarby. Tutaj zobaczycie tajemnicze i romantyczne zakątki, zamki i pałace. Możecie przypomnieć sobie ważniejsze wydarzenia historyczne dzięki bogatym zbiorom muzealnym i skosztować tradycyjnych regionalnych specjałów.

Krajobraz Moraw Środkowych jest interesujący dla miłośników przyrody i wielbicieli aktywnego stylu życia. Wszyscy znajdą tu coś dla siebie wybierając z szerokiej skali różnorodnych atrakcji, takich jak: fotografowanie, podziwianie piękna przyrody w czasie pieszych wędrówek, jazdy na rowerze lub konno, przeżycia przygody podczas spływu po rzece Morawie lub też spełnienia swoich sportowych marzeń, korzystając z bogatej oferty obiektów sportowych.

Spis treści Morawy Środkowe

Przygoda na Morawach Środkowych	5
Morava Camp ****	6 - 7
Kemping Baldovec s.r.o. ***	8 - 9
Kemping samochodowy Šternberk**	10 - 11
Ośrodek Rekreacyjny Krásná Morava	12
AMK Kemping Hranice	13
Kemping Žralok Plumlov	14
Kemping samochodowy Přehrada Mostkovice	15
Kemping Lobodice	16
IN LIFE kemping Litovel	17
Obóz żeglarski Hynkov	17
Stodoła Nové Mlýny	18
Vila Háj	19
„Naj” trasy rowerowe na Morawach Środkowych	20
Centra Informacji Turystyczne	21



Przygoda na Morawach Środkowych

Tor bobslejowy



Lubicie czuć powiew przygody na twarzy? Nie tylko na motorze, czy na rowerze możecie się ścigać z wiatrem. Wypróbujcie bezpieczną, pełną emocji zabawę na torach bobslejowych na Morawach Środkowych. Pozwólcie sobie na szaloną jazdę! Tor bobslejowy Hlubočky otwarty przez cały rok. Specjalny tor ma długość 1540 m, przy czym sam zjazd wynosi 1030 m. Ciekawa trasa z wieloma zakrętami, mostem tunelem dostarczy każdemu moc emocji. Trasa bobslejowa w Parku Sportu Hrubá Voda jest obecnie najdłuższą na Morawach i jednocześnie jedną z najnowocześniejszych. Kręta, szybka, ciekawa i bezpieczna. Czynna cały rok dla wszystkich bez względu na wiek.

Spływy na rzece Morawie



Dacie się zaprosić nad rzekę Morawę? Spływ po rzece Morawie na terenie rezerwatu przyrody na kajakach, raftach (pontonach) lub kanu pod opieką instruktora. Trasa prowadzi przez najpiękniejszą część morawskiej rzeki otoczonej łęgowym lasem, gdzie oprócz ciekawej fauny i flory możecie spotkać bobra europejskiego. Najczęściej odwiedzana część rzeki Morawy prowadzi z Hanušovic do Olomuńca. Długość trasy wynosi 100 km. Na rzece czekają na Was meandry z mieliznami, jazy, których czasami nie można przepłynąć i progi rzeczne, lecz niech Was to nie zniechęca. Od Postřelmovy prowadzi łatwa trasa dla mniej doświadczonych żeglarzy.

Jaskinie Javoříčské



Podziemny system Javoříčských jaskiň składa się z kompleksu korytarzy, sal i przepaści. Powstała ze złoży wapeni dewońskich wypłukanych przez wody pokotku Špraněk. Odwiedzający wchodzi sztucznym wejściem do Sali Rumowiskowej, która posiada przepiękną formację naciekową. Strop jest pokryty niezliczoną ilością stalaktytów i falbanek różnej wielkości i kształtów. Dalej natraficie na przepaść o nazwie Lwia Jama o głębokości 60 m. Łącząc się z szerokim systemem korytarzy i przepaści średniego i dolnego piętra. Trasa zwiedzania prowadzi pięknie ozdobionym, wysokim korytarzem do imponującej Sali Gigantów. Właśnie w tym miejscu pierwszy raz badacze odkryli wejście do jaskini w roku 1938. Podłużna, olbrzymia przestrzeń z wysokimi na 4 m stalagmitami, ściana ozdobiona kaskadami ze spiekami, tzw. Wodospad Niagara. Piękna Sala Gigantów z wiszącymi schodami, które zabiorą gości do baśniowych jaskiň. Jaskinie Javoříčské oferują o wiele więcej. Nie na darmo się mówi, że są to jaskinie z najpiękniejszą dekoracją naciekową w naszym kraju.

Sluňákov i Dom Natury



Unikalna ekspozycja o Litovelské Pomoraví na świeżym powietrzu. W okolicy zostały zbudowane konstrukcje według projektu Františka Skály, Miloša Šejny, Miloslava Fekara i Marcela Hubáčka. W rozległym parku można odkryć malownicze zakątki, niekonwencjonalne elementy gier i relaksujące siedzenia, które tworzą unikalną zewnętrzną galerię, np. Paradise Garden, Forest Temple lub Sloneczna Góra Snůw i innych. Obszar ten jest miejscem, w którym naturalne wrażenia mogą być postrzegane przez wszystkie zmysły. Ogólnodostępna galeria jest idealnym miejscem na spacer lub przejażdżkę na rowerze. Teren jest dostępny dla osób na wózku inwalidzkim.

Wawóz Hranice



Wawóz Hranice o głębokości 404 m pod poziomem wody jest jedną z najgłębszych zatopionych jaskiň na świecie. Nad powierzchnią zalanej jaskini wciąż znajduje się sucha część, tzw. Sucha Rotunda, która mierzy 69,5 m. Wawóz Hranice leży na prawym brzegu rzeki Bečva w Hranickim Krasie w pobliżu ogólnodostępnych jaskiň aragonitowych. Jak do tej pory nie udało się dotrzeć na samo dno ani sondzie ani miniaturowej łodzi podwodnej. Wawóz Hranice reprezentuje unikalne miejsce w przeciwieństwie do większości form krasowych, nie został on wydrążony przez wody powierzchniowe, lecz przez silne działanie mineralnych wód termalnych wydobywających się z głębin.

MORAVA CAMP ****

Petra Bezruč 795/13
789 58 Mohelnice
+420 775 111 721
www.moravacamp.cz
Czynny: cały rok
GPS: 49° 46' 58"N 16° 54' 33"E



Rekreacyjne miejsce Morava Camp znajduje się na terenie parku otoczonego lasem na obrzeżach miasta Mohelnice. Położony jest w okolicy parku krajoznawczego w regionie Pomorawia Litowskiego w pobliżu Zamku Bouzov, pasma gór Wysokiego Jesionika, parku termalnego Velké Losiny, Mldečských a Javoříčských jaskiń i gęstej sieci tras rowerowych.

Na terenie kempingu są miejsca dla kamperów, przyczep i namiotów. Można też znaleźć nocleg w odnowionym motelu. W pokojach i domkach kempingowych jest zakaz palenia. Każdy pokój w motelu jest z łazienką. W pokojach są ręczniki, pościel, gniazdko elektryczne i stół. W kuchni podstawowe wyposażenie, lodówka oraz za dodatkową opłatą kuchenka i pralka. W lecie organizowane są różne zabawy, koncerty na żywo. Stałym punktem jest wspólne pieczenie kiełbasek przy wielkim ognisku. Do kiełbasek można zawsze dokupić coś dobrego w pobliskim sklepie.



Cisza nocna jest bezwzględnie obowiązkowa. Przyległa restauracja będąca częścią kempingu serwuje głównie czeską kuchnię, a każdego dnia można wybrać coś dobrego z oferty gotowych dań. Istnieje opcja zamówienia pełnego i niepełnego wyżywienia. Restauracja ma w swojej ofercie duży wybór napojów, alkoholi, wysmienitą kawę a dla dzieci lody z automatu. Restauracja posiada bezbarierowy dostęp. Zapewniamy darmowe WiFi, miejsce zabaw dla dzieci, możliwość płacenia kartą bankową. Do dyspozycji gości jest tenis, boisko do gry w piłkę plażową lub minigolf. Letni pobyt Wam uatrakcyjni odnowiony basen ze strefą dla małych dzieci, bufetem i miejscem do odpoczynku. Dzieci mogą spędzać czas w sali zabaw, na placu zabaw i placu ruchu drogowego. Można skorzystać z wypożyczalni sprzętu sportowego i rowerów dla dzieci i dorosłych.



PROPOZYCJA NA WYCIECZKĘ

Zamek Bouzov

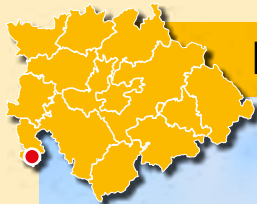
Zamek Bouzov jest miejscem chętnie odwiedzianym przez turystów, dla których przygotowano kilka tras zwiedzania w tym wieczorne i tematycznie - kostiumowe. Zamek jest kompletnie urządzony. Jego wyposażenie pochodzi z prywatnych zbiorów arcyksięcia Evžena Habsburského i częściowo ze zbiorów rządu niemieckiego. Nowoczesne wyposażenie było wykonane na specjalne zamówienie. Najcenniejszą częścią zamku jest neogotycka kaplica z gotyckim ołtarzem i płytami nagrobnymi mistrzów Zakonu, zbrojownia oraz oryginalna gotycka sala starej części zamku z ekspozycją starej broni.



Muzeum Serków Ołomunieckich Loštice

Od roku 1994 jest otwarte w miejscu oryginalnej wytwórni serków Muzeum Ołomunieckich Serków A.W. W piwnicy, od której zaczyna się zwiedzanie przedstawiono mielenie i prasowanie twarogu. Na dalszych piętrach prezentowana jest właściwa produkcja serków oraz życie ludzi, którzy je produkowali. W muzeum jest dużo oryginalnych i zarazem unikatowych dokumentów dotyczących produkcji serków. Przy zwiedzaniu można obejrzeć film „Historia niezwykłego zapachu z opowieści wujka Křópala” - przedstawiający historię i produkcję serków w A.W.





KEMPING BALDOVEC s.r.o. ***

Baldovec 319,
798 62 Rozstání
+420 606 744 265
www.baldovec.cz



Czynny: cały rok
GPS: 49° 24' 46.9" N 16° 48' 31.2" E



Ośrodek rekreacyjny Baldovec, leży w rejonie Morawskiego Krasu, zaledwie parę kilometrów od Przepaści Macochy.

Kemping Baldovec położony jest w malowniczej dolinie Białej Wody (Bílé vody), otoczony głębokim lasem i dziewiczą przyrodą. Miejsce to jest szczególnie ze względu na wiele możliwości spędzania wolnego czasu.

Goście mogą się zakwaterować w domkach turystycznych lub luksusowo urządzonych chatkach i apartamentach. Dla miłośników spędzania wolnego czasu pod gołym niebem, przygotowano teren 40 000 m², na którym można rozbić namioty lub zaparkować auta kempingowe z możliwością wynajęcia podłączenia do prądu. Na terenie kempingu znajduje się wodny świat z jacuzzi, dwiema saunami, podgrzewanymi ławkami i szeroką ofertą dalszych usług. Restauracja z tarasem, centrum wellness z jaskinią solną, salony masażu, adrenalinowe linowe centrum, wspinaczkową wieżę, ulubiony paintball, strzelanie z łuku, tenis i boiska do gry w piłkę nożną i siatkówkę plażową.



Świetne noclegi i dobre jedzenie znajdziecie tu przez cały rok. Miejsca parkingowe są na terenie kempingu blisko domków kempingowych.

Szczęśliwi będą tutaj i miłośnicy przyrody, ponieważ Baldovec jest położony na terenie Morawskiego Krasu, zaledwie parę kilometrów od Przepaści Macochy. To oczywiście zachęca do zaplanowania wielu pieszych i rowerowych wycieczek. Baldovec to rekreacyjne centrum w sercu przyrody idealne na spędzenie wolnego czasu, wakacji, czy też firmowego wyjazdu.



PROPOZYCJA NA WYCIECZKĘ

Aquapark Koupeľky Prostějov

Na terenie aquaparku czekają na Was trzy baseny w wieloma atrakcjami. Trzy zjeżdżalnie, skocznia, sztuczne fale, leniwa rzeka, bicze wodne, jacuzzi, basen dla dzieci a dodatkowo plac zabaw ze ścianą do wspinaczki. Oprócz wodnych sportów możecie na terenie aquaparku grać w siatkówkę nożną, piłkę nożną, koszykówkę, tenisa stołowego i ziemnego. Miłośnicy gry w petanque (fr. bule) mają do dyspozycji dwa boiska.



Zapora wodna Plumlov

Plumlovská přehrada byla vybudována na rzece Hloučele, aby uniknąć powodzi w dolnym biegu rzeki. Jest jedną z najstarszych w Czeskiej Republice. Budowę zapory rozpoczęto w październiku 1912 r. Zakończono jej budowę i wypełniono wodą w roku 1933. Plumlovská zapora oferuje wiele atrakcji czyniąc to miejsce idealnym na wakacyjny odpoczynek np. letnie kino czy minigolf. Wielbicieli pieszych wycieczek mogą się udać poznaczonych trasach między zaporą a zalesionym Zlechovským wzgórzem, czy w kierunku zamku Plumlov.





KEMPING SAMOCHODOWY ŠTERNBERK**

Dolní Žleb 26 2416
785 01 Šternberk
+420 585 011 300
www.campsternberk.cz



Czynny: maj – wrzesień
GPS: 49° 44' 52" N 17° 18' 20" E



Kemping samochodowy Šternberk położony jest na granicy Haná a podgórzem Niskiego Jesioniku w dolinie rzeki Sítky, wśród lasów mieszanych w rekreacyjnym obszarze Šternberka. Turyści mogą tu znaleźć nocleg w domkach kempingowych, swoich namiotach, przyczepach i kamperach.

Kemping służy głównie jako tzw. baza wypadowa, początek pieszych lub rowerowych wycieczek po szerokiej okolicy bogatej w wiele miejsc wartych zobaczenia; zamków, grodów, jaskiń, źródeł z mineralną wodą lub zoo. Wyruszyć można w dowolnym kierunku na krótsze rodzinne spacery jak i całodienne wycieczki z mapą w ręce po oznaczonych szlakach.



Znajdą tu coś dla siebie i wielbiciele dwóch kółek mając do wyboru wieleznaczonych rowerowych tras. Jest również nowo otwarta wystawa Ecce Homo poświęcona historii zawodów samochodowych. Przed zmotoryzowanymi turystami otwiera się szeroki wachlarz ciekawostek przyrodniczych i historycznych wartych odwiedzenia w całym Ołomunieckim Kraju. Przy dobrej pogodzie i wielbiciele grzybów będą w pełni usatysfakcjonowani.


Kąpielisko znajduje się około 1 km od rzeki Sítka w dużym naturalnym basenie lub w miejskim basenie ze zjeżdżalnią o długości około 3 km. Przy wyjściu tylną bramą z kempingu znajduje się w odległości około 200 m starszy betonowy basen, huštawki, drabinki dla dzieci i stoisko z jedzeniem. W okolicy jest też kilka naturalnych kąpielisk po nieczynnych już żwirowniach. Na terenie kempingu można miło spędzać czas wypożyczając sprzęt do gry w badminton, tenisa stołowego, futbol słoowy (piłkarzyki) oraz gry planszowe.



PROPOZYCJA NA WYCIECZKĘ

Gród Šternberk

Gród oferuje zwiedzającym zobaczenie unikalnego zbioru włoskich i nordyckich obrazów z epoki wczesnego renesansu oraz przykłady holenderskiego i flamandzkiego malarstwa barokowego. Można tu również zobaczyć szlachetne wnętrza minionych stuleci lub rzadką kolekcję gotyckich i renesansowych drewnianych rzeźb, takich jak płaskorzeźba „Cierpienie św. Kunhuty”, która jest jednym z najstarszych zachowanych renesansowych drzeworytów na Morawach. Spojrzenie na życie współczesnej arystokracji na początku XX wieku ukazuje system ogrzewania gorącym powietrzem, łazienki lub windę do jadalni.



Ekspozycja Czasu Šternberk

Ekspozycja czasu jest projektem, w którym Šternberk nawiązuje do swojej tradycji miasta znanego jako „Miasta zegarów”. Czas to pojęcie bardzo szerokie, które można zgłębiać na różne sposoby. Wystawa prowadzi nas przez 14 miliardów lat trwający proces od narodzin wszechświata do atomowego zegara. Oryginalne eksponaty i interaktywne programy pochodzą z więcej niż 20 czeskich i zagranicznych muzeów. Przyjdźcie się pobawić i nauczyć. Zobaczcie że na Ekspozycji czasu w Šternberku czas biegnie szybciej. W Ekspozycji czasu każdy znajdzie coś dla siebie i mali odkrywcy i ich rodzice.





OŠRODEK KRÁSNÁ MORAVA



Jarmily Glazarové
779 00 Olomouc
+420 727 969 853
www.krasnamorava.cz



Czynny: kwiecień – wrzesień
GPS: 49° 36' 30" N 17° 14' 34" E



Krásná Morava to piękny zakątek natury w pobliżu centrum Olomunca.

Ošrodek nad brzegiem Mlýnský potok oferuje zakwaterowanie w namiotach i autach kempingowych. Dzięki swojemu położeniu koło rzeki Morawy jest idealnym miejscem dla wielbicieli sportów wodnych. Chcąc odwiedzić miasto Olomuniec, można dojść do centrum miasta pieszo lub dojechać na wypożyczonej na kempingu hulajnodze. Miłośnicy cykloturystyki mogą zwiedzić pobliski Park Krajobrazowy Litovelské Pomoraví. Na terenie kempingu można wypożyczyć grill lub kupić jedzenie w kiosku.

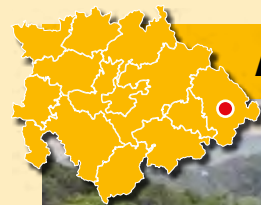
Krásná Morava przygotowuje letni kalendarz imprez, który jest umieszczony z wyprzedzeniem na stronie internetowej ośrodka.



PROPOZYCJA NA WYCIECZKĘ

ZOO na Świętej Górze (Svatý Kopeček)

Zoo mieści ok. 1700 zwierząt z ponad 300 różnych gatunków. Oferuje możliwość poznania rzadkich gatunków zwierząt w pięciu pawilonach i wielu innych wybiegach i ekspozycjach, jazdę kolejką turystyczną lub 32-metrową wieżę widokową, której w żadnym innym zoo nie znajdziecie. Ogród zoologiczny specjalizuje się w hodowli żyraf, afrykańskich zwierząt kopytnych, nordyckiej fauny i morskich akwariach. Wielką atrakcją jest gigantyczne akwarium rekinów - największe w swoim rodzaju w Czeskiej Republice. Oprócz tego zachwycą Was morskie akwaria z koralowcami i pawilon nietoperzy. Wielką atrakcją dla dzieci jest wspinałce centrum linowe.



AMK KEMPING HRANICE



Pod Hůrkou 2103
75301 Hranice
+420 777 774 611
autokemphranice@seznam.cz



Czynny: maj – wrzesień
GPS: 49° 32' 30" N 17° 44' 32" E



AMK Kemping Hranice znajduje się w pobliżu Narodowego Rezerwatu Przyrody Hůrka. Oferuje spokojne wakacje, szczególnie dla rodzin z dziećmi i zapalonych turystów. Przygotowane są tu miejsca w drewnianych domkach, pod namiot i auta kempingowe.

Na terenie kempingu znajduje się restauracja, plac zabaw dla dzieci, stół do tenisa i boisko z drewnianymi kręglami. W bliskiej odległości jest basen Hranice, boisko do gry w tenisa i golfa. Dla tych co chcą podziwiać okolicę z końskiego grzbietu polecamy stadninę koni oddaloną o 5 km.



PROPOZYCJA NA WYCIECZKĘ

Zbrašovské Jaskinie Aragonitowe

Zbrašovské jaskinie aragonitowe znajdują się w malowniczej dolinie rzeki Bečvy w uzdrowisku Teplice nad Bečvou. Były odkryte w 1912 r. i udostępnione zwiedzającym w roku 1926. Jest to unikalny system jaskiń o znaczeniu europejskim tworzony przez jednoczesne działanie atmosferycznych wód i ciepłych wód mineralnych wynurzających się z dużych głębokości. Wyjątkową ozdobą jest minerał aragonit, stalagmity gejzerowe oraz kuliste nacieki aragonitowe o kształcie przypominającym pączki.



KEMPING ŽRALOK PLUMLOV

Zámek 99
798 03 Plumlov
+420 775 568 378
www.camp-zralok.cz



Czynny: kwiecień – wrzesień
GPS: 49° 27' 40.0"N 17° 00' 41.1"E



Kemping Žralok Plumlov znajduje się na brzegu spokojnego Podhradského stawu u podnóża malowniczych wyżyn Drahy otoczony drzewami na skraju wioski z pięknym widokiem na zamek Plumlov.

Kemping Žralok Plumlov ma przygotowane dla swoich gości drewniane domki, miejsca pod namioty, przyczepy kempingowe i kampery.

Na terenie kempingu znajduje się bar, miejsce zabaw dla dzieci, świetlica z tarasem, boisko sportowe, miejsce na ognisko. W lecie na terenie kempingu przygotowane są dodatkowe atrakcje w postaci sportowych i kulturalnych imprez. Amatorzy pływania mogą zakosztować kąpieli w Podhradském stawie.



PROPOZYCJA NA WYCIECZKĘ

Zamek Plumlov

Zamek Plumlov nad Podhradským stawem znajduje się w miejscowości Plumlov. Zamek był wybudowany w latach 1680-1688 przez Jana Adama z Lichtensteinu. Budynek powinien być mieć trzy kondygnacje z bogato zdobioną fasadą. Wybudowane zostały jedynie mury a zamek nigdy nie był zamieszkały. Możecie zobaczyć trzy wystawy: Historię zamku ze zbiorami ceramiki, broni i mebli. Druga trasa o nazwie „Bajkowe piwnice” prowadzi przez dwukondygnacyjne piwnice, czemu towarzyszy opowiadanie różnych historii o Plumlovie i jego okolicy. Trzecia trasa „Specjalna” to lekko adrenalinyowe zwiedzanie zamku po ciężko dostępnych jego częściach, piątego i szóstego piętra oraz zejście do piwnicy niskiego zamku.



KEMPING SAMOCHODOWY PŘEHRADA MOSTKOVICE

798 02 Mostkovice
+420 582 362 220
www.autokempmostkovice.cz



Czynny: czerwiec – styczeń
GPS: 49° 28' 03"N 17° 02' 32"E



Kemping samochodowy Přehrada Mostkovice położony jest przy Plumlovské zaporze wodnej, od której zobaczycie pobliski Prostějov.

Zapora jest ulubionym miejscem wypoczynkowym, gdzie można się odświeżyć w lecie. W okolicy jest duży wybór turystycznych tras pieszych i rowerowych. Na wyciągnięcie ręki macie Zamek Plumlov lub też historyczne centrum miasta Prostějov.

Ośrodek oferuje miejsca pod namioty, auta kempingowe lub nocleg w drewnianych domkach. Na terenie kempingu możecie wynająć sprzęt sportowy: piłki, rakiety tenisowe lub petangue (bule) lub zagrać na uniwersalnym boisku sportowym. Koło zapory jest minigolf i boisko do gry w siatkówkę plażową. Na pobliskiej plaży przy Vrbičku jest wypożyczalnia łódek lub rowerów wodnych. W okolicy możliwe są też przejażdżki konne. Mieszkańcy kempingu mogą sobie sami gotować w kuchni dla turystów lub też kupić gotowe jedzenie na miejscu, jak i odwiedzić pobliską restaurację. Na terenie kempingu jest wspólne zaplecze socjalne.



PROPOZYCJA NA WYCIECZKĘ

Zamek Čechy pod Kosířem

Klasycystyczny zamek, otoczony parkiem, który jest jednym z najcenniejszych obiektów zabytkowej zieleni na Morawach, związany jest ze szlachecką rodziną Silva-Tarouca. Przyjacielem hrabiowskiej rodziny był słynny czeski malarz Josef Mánes, który regularnie odwiedzał Čechy pod Kosířem i tworzył w latach 1849-1870. Możecie zobaczyć odrestaurowaną oranżerię napawając się jej pięknym wyglądem. W oranżerii możecie napić się kawy lub zamówić dobre jedzenie. Jesienią 2016 r. powstało na terenie parku małe zoo.



KEMPING LOBODICE



Lobodice 248
751 01
+420 775 586 006
www.lobodice.cz



Czynny: kwiecień – wrzesień
GPS: 49° 23' 43.7" N 17° 17' 42.6" E



PROPOZYCJA NA WYCIECZKĘ

Zamek Tovačov

Zamek Tovačov jest bardzo cenną pamiątką. Zamek a pierwotnie gród, był wybudowany na bagnistym terenie na wschodnim krańcu miasta. Za czasów ostatnich Cimburek zamek został przebudowany na renesansowy pałac. W jego pomieszczeniach oprócz tematycznych wystaw okolicznościowych można zobaczyć renesansowy portal wieży zamkowej, kaplicę zamkową z wczesnobarokową sztukaterią. Lewe skrzydło zamku ze schodami w stylu wiedeńskim i salą ceremonialną. Od roku 2012 są dodatkowo udostępnione pomieszczenia Sala Rycerska i Sala Salmonowa. W ich holu znajduje się nowo urządzonej pokój bilardowy lub salon dla panów. Niezapomnianym przeżyciem jest widok z zamkowej wieży.



IN LIFE KEMPING LITOVEL



Koupaliště 651
784 01 Litovel
+420 727 965 970
www.in-life.cz



Czynny: kwiecień – wrzesień
GPS: 49° 42' 13" N 17° 04' 06" E



Kemping jest położony na wodnej trasie rzeki Morawy i trasy rowerowej w miejscowości Litovel. Jest idealnym miejscem nie tylko dla wielbicieli wodnych sportów czy rowerowej turystyki, ale i bez troski odpoczynek z rodziną. Bezpośrednio na terenie kempingu można wynająć łódki, rafty (pontony), kanu, kajaki oraz potrzebny do pływania sprzęt. Wypożyczalnia posiada również sprzęt sportowy. Rodzice i dzieci mogą korzystać z centrum aktywności „IN LIFE”, aquazorbingu, dziecięcych rowerów wodnych, a dla odważnych mamy zabawny bumper ball. Do przygotowania własnego jedzenia posłuży metalowe, okrągłe, przenośne palenisko. Smakosze piwa mogą zakosztować wspaniałego litovelskiego piwa w letnim barze lub w pobliskiej tawernie. Możecie też pojeździć po okolicy na pożyczonych hulajnogach, np. w kierunku oddalonego o 100 m naturalnego kąpieliska.



OBÓZ WODNY HYNKOV



Příkazy 3
783 33 Příkazy
+420 727 965 970
www.in-life.cz



Czynny: kwiecień – wrzesień
GPS: 49° 40' 14.9" N 17° 10' 29.9" E



Ulubiony obóz wodny Hynkov mieści się na prawym brzegu rzeki Morawy i kanału wodnego stanowiąc idealne miejsce na odpoczynek na trasie z Litovle do Olomuńca.

Jest położony dokładnie w połowie wodnego szlaku, blisko miejscowej tawerny. Posłuży jako przystanek na jedzenie lub odświeżenie w gorący letni dzień. Ci, którzy lubią sport mogą zagrać na boisku w piłkę nożną (5-e-side), siatkówkę nożną lub siatkówkę.



PROPOZYCJA NA WYCIECZKĘ

Zamek Náměšť na Hané

Na wschodnim krańcu wyżyny Dražanská, zaledwie 15 km na zachód od Olomuńca położone jest miasteczko Náměšť na Hané, w którym znajduje się późnobarokowy pałac otoczony francuskim, okrągłym parkiem. Odpowiadający mogą zobaczyć 20 pokoi bogato wyposażonych meblami z różnych epok. Zachwyca Was bogate zbiory porcelany czeskiej, wiedeńskiej i chińskiej. Najcenniejsza jest rzadka kolekcja porcelany z Miśni. Unikatem jest też oryginalna biblioteka z prawie trzema tysiącami woluminów. Częścią zamkowych ekspozycji jest też galeria sztuki współczesnej.



STODOŁA NOVÉ MLÝNY

783 21 Bílá Lhota
+420 603 875 957
www.stodola-morava.cz



Czynny: cały rok
GPS: 49° 43' 56" N, 16° 59' 46" E



Stodola znajduje się w małej osadzie Nové Mlýny między miastami Mohelnice i Litovel. Nazwa budynku przypomina, że była tu stodoła należąca do młyna znajdującego się na przeciwnym brzegu rzeki Morawy. Czterdzieści lat temu budynek się spalił, obecnie został zrekonstruowany w oryginalnym, rustykalnym stylu. Jest to idealne miejsce dla tych co szukają spokoju.

Na łące wokół stodoły można przenocować pod namiotem i jednocześnie bawić się i grać na świeżym powietrzu. Do dyspozycji jest wypożyczalnia łodzi i sprzętu sportowego.

Obóz wodny położony jest na terenie Parku Krajobrazowego Litovelské Pomoraví. Piękna przyroda i przepływająca tu rzeka Morawa, czyni to miejsce idealnym na spędzenie wolnego czasu zwłaszcza przez miłośników sportów wodnych.



PROPOZYCJA NA WYCIECZKĘ

Arboretum Bílá Lhota

Na terenie parku zamkowego w Bílé Lhotě niedaleko Litovle znajduje się znane Arboretum posiadające w swojej kolekcji 400 gatunków drzew liściastych, iglastych i zimozielonych z Ameryki Północnej, Japonii, Chin, Azji Mniejszej i innych krajów. Park w miejscowości Bílá Lhota powstał prawdopodobnie około 1700 r. przy odnowieniu zameczku. W tamtym czasie rosły tam tylko właściwe dla tego miejsca drzewa. W roku 1926 przybywa do Bílé Lhotě Quido Riedl, który był znanym dendrologiem. Zaczął on przekształcać park według własnych pomysłów, aż na terenie prawie trzech hektarów stworzył piękny park. Posadził około 500 różnych gatunków i form drzew ozdobnych.



WILLA HÁJ

Třeština 71
789 73 Úsov
+420 721 850 509
www.vila-haj.cz



Czynny: kwiecień – październik
GPS: 49.8038289N 16.9400511E



Pensjonat Vila Haj znajduje się w miejscowości Háj nad rzeką Morawa w pięknym otoczeniu Litovelský Pomoraví. Oferuje swoim gościom możliwość zakwaterowania w pensjonacie znajdującym się w reprezentacyjnej willi. Na przyległym ogrodzie można biwakować w namiotach lub przyczepach kempingowych.

Ośrodek oferuje letni bufet, miejsce na grilla i zaplecze socjalne. W małej odległości znajduje się narodowy zabytek techniki Vodna Elektrownia Háj oraz oddział jeździectwa, gdzie można się przejechać konno. Dzięki unikalnej architekturze i otaczającej go przyrodzie ośrodek Vila Háj jest poszukiwanym miejscem przez rowerzystów, żeglarzy, rodzin z dziećmi, miłośników koni i wszystkich miłośników wyjątkowej architektury.



PROPOZYCJA NA WYCIECZKĘ

Szlak turystyczny Mírov - Mírovská

Możecie rozpocząć spacer w centrum Mohelnice wędrując zielonym szlakiem turystycznym. Dalej przez Podolí, Vyšehorky u stóp wzgórza Vrani do Mírova. Tutaj na skrzyżowaniu szlaków turystycznych skręćcie w prawo na niebieski szlak i dalej przez dolinę rzeki Mírovky, aż do kamieniołomów Mohelnice. Stąd przez Křemáčov z powrotem do centrum Mohelnice wzdłuż niebieskiego szlaku turystycznego. Wieś Mírov z zamkiem znajduje się 7 km na północny zachód od Mohelnice. Na początku Mírova po lewej stronie zobaczysz więzienny cmentarz z pomnikiem i kapliczką. Z cmentarza roztacza się piękny widok na zamek, przebudowany w XVIII i XIX w. na więzienie.



„NAJ” trasy rowerowe na Morawach Środkowych

Trasa rowerowa Beczwa (Cyklostezka Bečva)



Możesz się dosłownie przemieścić z górskich źródeł do doliny na rowerze dzięki unikalnemu projektowi trasy rowerowej Beczwa, który jest częścią tak zwanej pierwszej „Autostrady Rowerowej” C1 od źródła Rožnovské lub Vsetínské Bečvy aż do jej połączenia z Morawą. Przejedziesz ponad 160 km oznakowaną ścieżką rowerową wzdłuż rzeki Bečvy przez dwa regiony: Zlínský i Olomuniecki, małe i większe wioski, miasta podziwiając malowniczą krajinę. Poznacie historyczne i ciekawe miejsca oraz rozmaite atrakcje turystyczne, ale przede wszystkim będziecie mieć szansę wyruszyć na swoim rowerze w niezapomnianą podróż. Wybrane asfaltowe odcinki trasy rowerowej Beczwa stwarzają idealne warunki do jazdy na rolkach. Przyjdźcie wypróbować „autostradę” na rowerze, hulajnodze, rolkach lub pieszo.

Gwiezdna trasa rowerowa (Cyklostezka Hvězdná)



Ścieżka rowerowa z Otomuřa do Šternberka ma 14 km długości i jest oznaczona numerem 6104. Ścieżka rowerowa jest płaska, dlatego też jest polecana dla rowerzystów i rolkarzy we wszystkich grupach wiekowych. Trasa rowerowa zaczyna się w Otomuřu w Chválkovicích, gdzie znajduje się parking. Dalej biegnie przez wiadukt w Černovicích, gdzie trasa prowadzi wzdłuż linii kolejowej. W miejscu skrzyżowania ze strumieniem Trusovickým ścieżka rowerowa skręca w kierunku Hlušovic. Z lewego brzegu potoku Trusovické wokół wsi Hlušovice na moście przez strumień a następnie dołączycie do ścieżki rowerowej do Bohuňovic. Stamtąd biegnie trasa dalej ścieżką rowerową 6104, która przebiega wzdłuż linii kolejowej do Šternberka. Po drodze można zrobić sobie przerwę na przekąskę w miejscowości Šternov, a następnie udać się ścieżką rowerową 6104 do Šternberka.

Zbujcka trasa rowerowa (Loupežnická cyklotrasa)



Ta trasa rowerowa w mikroregionie Uničovsko przeniesie Cię do pagórkowatych miejsc wokół Oskavy, aż do ruin zamku Rabštejn gdzie w dawnych czasach znajdowała się grupa wyrzutków i rabusiów, którzy napadali i rabowali bogatych kupców w drodze do Otomuřa. Długość trasy wynosi 40 km i jest to bardziej wymagająca trasa, która prowadzi przez nierówny teren głównie wzdłuż asfaltowych tras rowerowych i drogach III klasy. Nagrodą będzie dla Was wiele atrakcji po drodze. W Uničovie na rynku znajduje się neogotycki kościół pw. Wniebowzięcia NMP z ciekawymi i przepychu pełnymi wnętrzami oraz nowoczesnymi okiennymi witrażami. W Dlouhé Loučce pierwotnie gotycki kościół św. Bartłomieja z cennym okrągłym portalem i barokowym budynkiem pałacowym, który obejmuje także park krajobrazowy z cennymi gatunkami drzew. Šumvald to gmina upamiętniona w 1287 r., Oskava, która jest punktem wyjściowym dla szlaków pieszych i rowerowych do Parku Krajobrazowego Jeseníkův.

Królestwem leśnych skrzatów (Království lesních skřítků)



Trasa rowerowa wokół Uničova oferuje idealną drogę dla rodzin po płaskim regionie Morav Środkowych. Pełną zabytków, atrakcji przyrodniczych i ciekawostek. Waszą „baśniową” wędrowkę za skrzatami - leśnymi strażnikami- zaczniecie po wygodnej trasie rowerowej z Uničova do Střelci, gdzie wszystkie dzieci i miłośników zwierząt z pewnością ucieszy widok biegających na wybiegu koni. Zainteresowani odwiedzeniem pobliskiego Muzeum Wsi muszą sobie zarezerwować wstęp z wyprzedzeniem. Dalej kontynuujecie swoją wyprawę wzdłuż nieoznakowanej asfaltowej drogi bezpośrednio za skrzatami do ich zielonego królestwa. Las przywita Was szumem drzew, miękkim bulgotaniem przepływającej wody i dywanem kolorowych kwiatów. Przez jelenią górkę, po chwili dotrzecie do wytłoczonej ścieżki rowerowej, gdzie skręcicie w lewo i dojedziecie do miejscowości Nové Dvory. Tutaj przejdziecie skręt do romantycznego miejsca Nové Zámky, a następnie do miejscowości Červenka. Nieco dalej przywita Was „Hanácké Benátky” - miasto Litovel.

Centra Informacji Turystycznej

Morawy Środkowe



Lipník nad Bečvou

Centrum Informacji Turystycznej
nám. T. G. Masaryka 13
751 31 Lipník nad Bečvou
+420 581 773 763
+420 731 640 848
www.mesto-lipnik.cz

Litovel

Centrum Informacji Turystycznej
nám. Přemysla Otakara 762
784 01 Litovel
+420 585 150 221
+420 721 269 146
www.tic.litovel.eu

Mohelnice

Centrum Informacji Mohelnice
Lazebnická 2
789 85 Mohelnice
+420 583 430 915
www.infomohelnice.cz

Moravský Beroun

Miejskie Centrum Kultury
i Centrum Informacji Turystycznej
nám. 9. Května 4
793 05 Moravský Beroun
+420 554 773 147
www.morberoun.cz

Náměšť na Hané

Centrum Informacji Turystycznej
Hrad 1
783 44 Náměšť na Hané
+420 585 952 184
www.namestnahane.cz

Němčice nad Hanou

Centrum Informacji Turystycznej
Palackého nám. 25
798 27 Němčice nad Hanou
+420 582 386 440
www.nemcicenh.cz

Olomouc

Centrum Informacji Turystycznej
w Otomuřu
Horní náměstí - podloubí radnice
779 11 Olomouc
+420 585 513 385
+420 585 513 392
www.tourism-olomouc.cz

Olomouc

Centrum Turystyczne sp. z o.o.
Švédská 10
772 00 Olomouc
+420 585 222 138
+420 585 231 460
www.tourist-centrum.cz

Plumlov

Centrum Informacji na Zamku Plumlov
Zámecká 99
798 03 Plumlov
+420 588 882 662
www.plumlovsko.cz/tic.asp

Prostějov

Regionalne Centrum Informacji
Pernštýnské nám. 176/8
796 01 Prostějov
+420 582 329 723
www.prostjeov.eu

Přerov

Miejskie Centrum Informacji
nám. T. G. Masaryka 8
750 02 Přerov
+420 581 587 777
www.prerov.eu

Slatinice

Turystyczne Centrum Slatinice
Slatinice 29
783 42 Slatinice
+420 585 944 599
www.tc-slatinice.cz

Šternberk

Centrum Informacji Šternberk
Horní nám. 2
785 01 Šternberk
+420 739 486 060
www.poznej-sterbersko.cz

Uničov

Miejskie Centrum Informacji
Masarykovo nám. 29
783 91 Uničov
+420 585 054 880
www.unicov.cz

Velká Bystřice

Centrum Kultury i Informacji
Zámecké náměstí 775
783 53 Velká Bystřice
+420 734 236 506
www.velkabystrice.cz

Dřevohostice

Wiejskie Centrum
Informacji Turystycznych
Zámecká 88
751 14 Dřevohostice
+420 723 910 281
www.drevohostice.cz

Horka nad Moravou

Centrum Informacji Turystycznej
i Poradnia Ekologiczna Slunákov
Skrbeňská 669/70
783 35 Horka nad Moravou
+420 585 154 711
www.slunakov.cz

Hranice

Centrum Informacji Turystycznej
Pernštejnské nám. 1
753 01 Hranice
+420 581 607 479
www.mic.hranet.cz

Cholina

Centrum Informacji Cholina
Cholina 224
783 22 Cholina
+420 737 473 133
www.obeccholina.cz/tic-cholina/

Kojetín

Edukacyjne i Informacyjne Centrum
Masarykovo nám. 8
752 01 Kojetín
+420 581 202 202
www.kojetin.cz

Konice

Miejskie Centrum Kultury
Kostelní 46
798 52 Konice
+420 582 334 987
www.mekskonice.cz



Jeseníky z podgórzem to górski raj z licznymi skarbami przyrody, historii i techniki. Latem znajdziesz tu setki dobrze oznakowanych szlaków do uprawiania turystyki pieszej i rowerowej. Kolejnym powodem do odwiedzenia Jeseníków są renomowane uzdrowiska a także zabytki i wydarzenia kulturalne. Zimą przyciągają turystów do Jeseníków znane ośrodki sportów zimowych.

Atrakcyjny krajobraz górski docenią w lecie zapaleni turyści i rowerzyści, ale jest to również idealne miejsce dla miłośników sportów adrenalinowych. Strome skalne ściany, skoki spadochronowe, czy loty widokowe z Šumperka zapewnią Wam wyjątkowe i niezapomniane wrażenia.

Spis treści Jeseníky

Przygoda w Jeseníkach	23
Kemping samochodowy Bobrovník ***	24 - 25
Kemping Mamutov	26
Kemping samochodowy Krasné	27
Kemping Červenka	28
Kemping rowerowy Černý potok	29
Holiday Resort Losinka	30
Kemping Ruda nad Moravou	31
Spoer & Relax areál Bozeňov	32
Camp a Club Bušín	33
Pnsjonat i kemping Mlýn	34
Račí údolí	35
Obozowisko FK Hanušovice	36
Pískáč Postřelmov	37
„Naj“ trasy rowerowe Jeseníky	38
Centra Informacji Turystycznej	39



Przygoda w Jeseníkach

Adrenalin Park Jeseníki (Česká Ves)



Na łonie pięknej przyrody Jeseníków czeka wiele atrakcji, z których każdy coś dla siebie wybierze! Centrum linowe oferuje trzy trasy o różnym stopniu trudności, które można łączyć, co daje w sumie ok. 47 przeszkód. Adrenalinowa 14-metrowa wieża z siatką linową, drabiną Jakuba i ścianką wspinaczkową z wysięgiem oraz ok. 6 tras o różnym stopniu trudności. Centrum linowe dla dzieci to bezpieczna ścieżka dla dzieci od 4 lat i 100 cm wzrostu długa na 130 m. Specjalny system samoblokujący na wszystkich 13 przeszkodach zapewnia bezpieczeństwo podczas całego pobytu dzieci na wysokości 1,5 - 4 metry. Olbrzymia huśtawka to dobra dawka adrenaliny. Gigantyczna kolejka linowa - zjazd o długości 140 m, gdzie na wysokości 13 m możecie podziwiać wspaniały widok na cały teren Adrenalin Parku i pobliską okolicę. Adrenalin Park to jazda konna, trampoliny, bungee trampoliny, paintball i stanowiska łucznicze oraz wypożyczalnia rowerów górskich i skuterów łącznie z pełną obsługą.

Zjazd na hulajnodze - Areál Kouty



Czy planujesz odwiedzić przepompownię na Dlouhé stráně i nie chcesz wracać w tą samą drogą? Wypożycz hulajnogę! Będzie to niezapomniana przygoda na najdłuższym zjeździe na hulajnodze w České Republice. Trasa oferuje niezrównane doznania sportowe i krajobrazowe. Jego długość wynosi ponad 17 km, prowadząc z górnego zbiornika Dlouhé stráně wokół dolnego zbiornika a następnie do obszaru Kouty. Hulajnoги i kaski można wypożyczyć w Helia Sport na Kouteckém náměstí lub bezpośrednio na szczycie Dlouhé stráně. Następnie wyjedźcie kolejką linową na Medvědí horu (1100 m) z interesującą wieżą widokową. Na hulajnodze trzeba przejechać trasę 4,5 km, aby się dostać do górnego zbiornika Dlouhé stráně. Możecie też skręcić w prawo w kierunku dolnego zbiornika unikając końcowego podjazdu. Dalej Was czeka już tylko radość ze zjazdu 17-kilometrowego odcinka (około 30 min) z powrotem na Koutecké náměstí. Na trasie możecie podziwiać najwyższy szczyt Jeseníków i najwyższy punkt w Czechach (wieżę telewizyjną Praděd) lub podziwiać monumentalne skały na zboczach gór.

Krzeselkowy wyciąg na Šerák



Wyciąg krzeselkowy prowadzi wzdłuż północnego grzbietu Jeseníków i jest otwarty przez cały rok. Zawiera dwie sekcje. Dolny odcinek Ramzová – Čerňava, długość 1459 m (cztery siedzenia) i górna część Čerňava – Šerák długość 1810 m (dwa siedzenia). Kolejka linowa kończy się na szczycie góry Šerák (1351 m n.p.m.), blisko słynnego schroniska Chaty Jiřího.

Tutaj możecie podziwiać widok na otwartą dolinę Jeseníków. Następnie idziecie pieszo wzdłuż głównego szlaku turystycznego w Jeseníkach przez Kepník - Vřesovou studánku - Červenohorské sedlo - Chatę Švýčárnu, Praděd, Ovčárnu, Vysokou holi, Kamzičnik, Ztracené kameny a Jelení studánku až na przełęcz Skřítek.

Skansen górniczy - Młyny rudy złota (Zlatorudné mlýny)



W drodze z Gór Złotych do Ondřejovic leży malownicza droga „Zagubione Sztolnie”. Przez miliony lat rzeczka Olešnice płynie tu przez wąski odcinek doliny nanosząc w osadach aluwialnych złoto. Na tym obszarze wydobywano złoto na i pod powierzchnią ziemi metodą zwaną miękkim wydobyciem. Obecnie w tej romantycznej dolinie powstała replika średniowiecznych młynów górniczych ze ścieżką dydaktyczną „Dolina zagubionych sztolni”. W młynie zobaczycie proces rozkruszania rud złota i przy odrobinie szczęścia możecie wziąć mały kawałek złota do domu. Drewniane maszyny wykonane zgodnie z historycznymi rysunkami są napędzane przez koła wodne wodą z tego samego kanału co kiedyś. Górski charakter doliny i kaskadowe położenie wodnych kół ułożonych prostopadłe do stoku, tworzy piękny zakątek. Ścieżka dydaktyczna przeniesie Cię do miejsca, w którym „woda płynie pod górę”. Optyczne złudzenie jest tak silne, że obserwator nie może pojąć sztuki dawnych poszukiwaczy złota.

Nyznerowskie Wodospady (Nýznerovské vodopády)



Nyznerowskie Wodospady zwane też Wodospadami Srebrnego Potoku znajdują się w miejscowości Nýznerov koło Žulové w dolinie Stříbrný potok. Wodospady tworzą kaskady i bystrze w romantycznym wąwozie nad ujściem Bučinský potok. Powstały one na progu utworzonym przez bardziej odporną skałę - żyłę amfibolizacyjnej gabry. Ze względu na stosunkowo wysoki przepływ Nyznerowskie Wodospady są niezwykle imponującym zjawiskiem naturalnym. Dolna część wodospadu przepływa przez wąski wąwóz skalny, do którego trudno jest dotrzeć. Górna część jest dostępna przez schody, którymi można dojść na dno „kotła”. Wodospady powstały w miejscu, w którym woda wpada w skaliste piaski zbudowane ze skał odpornych na erozję. Woda spada do głębokości 14 m, a najwyższe poziomy sięgają 3 m. Od 1968 r. uznano Nyznerowskie Wodospady jako chroniony zabytek przyrody. Najłatwiejsza droga prowadzi od miasta Nýznerov przez las. Drogą tą można dojść tylko na pieszo.



KEMPING SAMOCHODOWY BOBROVNÍK ***



Lipová Lázně 648
79061
+420 584 411 145
www.bobrovník.cz



Czynny: cały rok
GPS: 50° 13' 29" N 17° 10' 27" E



Kemping Bobrovník znajduje się w dolinie rzeki Staříč między miejscowościami Lipová Lázně a miastem Jeseník w rekreacyjnej strefie Bobrovník. Kemping oferuje noclegi przez cały rok w czteroosobowych drewnianych domkach ze wspólnym zapleczem socjalnym lub w motelu w dwu-i trzyosobowych pokojach z łazienkami. Parking jest dostępny bezpośrednio przy domku lub motelu.

Dla aut kempingowych i przyczep przygotowane są 32 miejsca wyposażone w podłączenie do prądu (10A). Biwakowicze z namiotami różnej wielkości mają przygotowane miejsce na zielonej, zadbanej łące. Na terenie kempingu znajduje się samoobsługowa pralnia, aneks kuchenny z możliwością przechowywania żywności w lodówce.

Romantyczny charakter Waszemu kempowaniu nada przygotowane miejsce na ognisko i wędzarnia. Na kempingu znajduje się restauracja, gdzie przy tygodniowym pobycie można zamówić wyżywienie w formie śniadania i obiadokolacji. W sezonie letnim działa na terenie kempingu otwarty bufet.



Można się wykąpać w pobliskim naturalnym jeziorze na Bobrovniku. Dla tych co lubią aktywnie spędzać czas mamy oprócz podstawowego sprzętu sportowego wypożyczalnię rowerów. W przypadku złej pogody bilard. Wiele atrakcji sportowych i kulturalnych oferują pobliskie uzdrowiska i miasto Jeseník, Lipová Lázně i dalsze okoliczne miejscowości.

Jesieniki to zniwiałające góry i przepiękna przyroda, co przyciąga wielu miłośników pieszych wycieczek, górskich tras rowerowych i wielbicieli białego szaleństwa.

Właśnie dlatego Autocamping Bobrovník świadczy usługi także dla entuzjastów sportów zimowych - wszystkie pomieszczenia mieszkalne i socjalne są ogrzewane elektrycznie.

Autokamping Bobrovník jest odpowiednim i bardzo popularnym miejscem na wycieczki różnych grup i poza sezonem.



PROPOZYCJA NA WYCIECZKĘ

Jaskinie Na Pomezi

Jaskinie Na Pomezi są największym dostępnym systemem jaskiń w Republice Czeskiej w wyniku rozpuszczania marmuru, tj. krystalicznego kamienia wapiennego. Charakteryzują się wąskimi lub wysokimi korytarzami, które krzyżując się przechodzą w mniejsze sale. Dla tego rodzaju jaskiń występują tu typowe skały naciekowe tworzące kaskady i masywne postrzępione stalagmity. Podziemne przestrzenie są ulubionym miejscem zimowych legowisk licznych nietoperzy.



Złoty Chlum

Dominantą malowniczej okolicy miasta Jeseník jest oprócz Uzdrowiska V. Priessnitza pobliski szczyt Złoty Chlum (875 m n.p.m.) z wysoką na dwadzieścia sześć metrów kamienną wieżą widokową o tej samej nazwie. Z wieży roztacza się zapierający dech w piersiach widok na Jezioro Otmuchowskie w Polsce. Południowy widok obejmuje cały obszar Wysokiego Jesenika (Hrubý Jeseník) od Pradziada aż do Šeráku. Przy dobrej pogodzie jest widoczny od zachodniej strony Kralický Sněžník i północno-zachodniej Rychlebské Góry. Na szczyt wieży prowadzi 145 schodów.



KEMPING MAMUTOV

Chrastická 100
788 32 Staré Město pod Sněžníkem
+420 704 701 630
www.kemp-mamutov.cz



Czynny: cały rok
GPS: 50°07'09"N 16°56'20"E



Kemping Mamutov znajduje się w dolinie Prudký Potok, który przydaje uroku temu miejscu, tak samo jak oglądanie z tego miejsca wschodów i zachodów słońca. Świeże górskie powietrze napelni Was energią i zachęci do pieszych wycieczek po okolicy.

Kemping jest odpowiednim miejscem dla wszystkich lubiących biwakować w górach na łonie przyrody. Na terenie kempingu możecie upiec kielbaski przy ognisku, a pod świerkami czekają na Was drewniane ławki do posiedzenia i odpoczynku. W przylegającym domu i pensjonacie są przygotowane dla kempowiczów pomieszczenia socjalne, restauracja, bar i mapy turystyczne. Znajdą tu coś dla siebie i miłośnicy sportu.

Na terenie ośrodka znajdują się miejsca do gry w dysk golf i piłkę nożną. W przypadku złej pogody możecie spędzić czas w altanie wyposażonej w rzutki, piłkarzyki, kącik dla dzieci i stół do ping ponga. Entuzjaści kolarstwa mogą wypożyczyć lub przechować rowery a miłośnicy wędkarstwa łowić ryby w prywatnych stawach w pobliżu terenu.



PROPOZYCJA NA WYCIECZKĘ

Leśny bar Horní Lipová

Samoobsługowy Leśny bar to miejsce położone w miejscowości Lipová – lázně w części Horní Lipová. Można go znaleźć po około 2 km idąc szlakiem turystycznym z Horní Lipová w kierunku góry Smrk. Turyści mają tutaj szeroki wybór napojów schładzanych zimną źródłaną wodą, mogą zaparzyć kawę lub herbatę. Zobaczycie też znak z napisem „vylov“ co znaczy hwytał ukazujący na drewniane koryta z wodą i chłodzącymi się puszkami z napojem energetycznym, piwem i lemoniadą dla dzieci. Można upiec kielbasę na ognisku lub wyjąć z wędzarni. Leśny bar działa 24 godz. na dobę a pieniądze wrzucamy do oryginalnej kasy.



KEMPING SAMOCHODOWY KRÁSNÉ

Nový Malín 551
78 803
+420 737 286 456
www.nakrasnem.cz




Czynny: kwiecień – wrzesień
GPS: 49°57'57"N 17°01'58"E



Kemping samochodowy na Krásné znajduje się przy zaporze wodnej w rejonie rekreacyjnym Krásné w pobliżu miasta Šumperk. Jest otoczony piękną przyrodą i jesenickimi górami. Ten mały ośrodek oferuje miejsce na spokojny rodzinny wypoczynek w namiotach, kamperach lub przyczepach kempingowych z możliwością podłączenia do prądu.

Atrakcyjne pole namiotowe oferuje możliwość pływania, wędkowania, turystyki pieszej, rowerowej, grzybobrania, wszechstronnych sportów lub po prostu wylegiwania się nad wodą na czystej plaży z możliwością wypożyczenia rowerów wodnych. Na terenie kempingu jest wielofunkcyjne boisko do gry w siatkówkę, piłkę nożną, miękkiego tenisa i innych sportów. Na dzieci czekają huśtawki, zjeżdżalnie i brodzik.


Latem goście z pewnością docenią zarówno posiłki w restauracji, jak i możliwość wypożyczenia grilla. Ośrodek jest przyjazny osobom niepełnosprawnym, a jego goście zwolnieni są z dodatkowej opłaty za domowe zwierzęta.



PROPOZYCJA NA WYCIECZKĘ

Ekspozycja „Procesy Czarownic”

Stała wystawa w tzw. Domu Geschadera (Geschaderův dům) w Šumperku ukazuje w ciekawy sposób najciemniejszy okres historii Šumperka - niesławnych procesów inkwizycyjnych z drugiej połowy XVII w. Nie jest tajemnicą, że tragiczny los bezpośrednich ofiar procesów czarownic jest ściśle związany z chronionym zabytkowym domem, w którego starej piwnicy znajduje się ekspozycja. Przejście całej trasy trwa około 40 minut. Każdy odwiedzający po zakupieniu biletów wstępu dostanie audioprzewodnik, a przez słuchawkę usłyszy głos samego inkwizytora Heinricha Franza Bobliga von Edelstadta, który oprowadzi Was po całej wystawie.



KEMPING ČERVENKA

Polská 578
790 70 Javorník
+420 604 261 942
www.ekocentrumrychleby.cz



Czynny: maj – październik
GPS: 50°24'5"N 16°59'50"E



Kemping Červenka jest położony u stóp Rychlebskich gór w Javorníku i jest idealnym miejscem do aktywnego odpoczynku. Kemping przygotował dla swoich gości nocleg w nowoczesnych drewnianych domkach, miejsca biwakowe pod namiot i auta kempingowe. Na jego terenie znajduje się odkryty basen, brodzik dla dzieci, trampolina, piaskownica, jezdnia, plac zabaw, boisko do piłki nożnej i siatkówki. Goście kempingu mogą zjeść posiłek w formie bufetu lub w oddalonym o 1 km Javorníku.



PROPOZYCJA NA WYCIECZKĘ

Wieża widokowa na Borówkowej Górze

Z platformy widokowej na wysokości 24 metrów rozciąga się wspaniały widok na Rychlebskie Góry i równiny w sąsiedniej Polsce. Budowa wieży widokowej była ukończona w 2006 r. Na Borówkowej Górze (898 m n.p.m.) w Rychlebskich Górach prowadzą piesze i rowerowe szlaki, a w zimie przygotowane są trasy na narty biegowe. Borówkowa Góra jest ważnym miejscem krzyżowania się szlaków turystycznych. Na samym szczycie Borówkowej Góry znajdują się polskie drogowskazy i pamiątkowe tablice przypominające spotkanie czeskich i polskich działaczy przed Aksamitną rewolucją w 1989 r.



KEMPING ROWEROWY ČERNÝ POTOK

Velká Kraš 456
790 58 Velká Kraš
+420 602 484 083
www.taborcernypotok.cz



Czynny: cały rok
GPS: 50°21'15"N 17°09'56"E



Kemping rowerowy Černý Potok znajduje się w przepięknej okolicy Gór Rychlebskich, która przyciąga miłośników dziewiczej przyrody.


Możesz tu przenocować w drewnianych domkach lub własnym namiocie. Największą atrakcją dla rowerzystów jest to, że kemping jest położony bezpośrednio przy znaczonych trasach rowerowych. Jedną z nich to trasa o nazwie „Trail podél Černého potoka” ulubiona i często uczęszczana nie tylko przez cyklistów ale i rodziny z dziećmi. Po trudach jazdy na rowerze można się zrelaksować pływając w pobliskich kamieniołomach lub na basenie w miejscowości Velká Kraš. Ośrodek oferuje również wyżywienie. Otaczająca dziewicza przyroda czyni to miejsce idealnym dla turystów, malarzy, fotografów, fanów geocaching lub biegaczy na orientację.



PROPOZYCJA NA WYCIECZKĘ

Jaskinia Na Špičáku

Jaskinia Na Špičáku, znajduje się pomiędzy miejscowościami Písečná i Supíkovice. To więcej niż 400-metrowy labirynt korytarzy i pięknieć. Jaskinia jest jedną z najstarszych udokumentowanych jaskiń w Europie Środkowej. Często służyła jako schronienie, o czym świadczą liczne napisy epigraficzne i obrazy na ścianach (najstarsze z 1519 r.). Jaskinia przeszła największe zmiany - rekonstrukcję chodników i mostów zimą 2007/2008. Korytarze mają charakterystyczny profil serca, który wydrążyły wody topniejącego lodowca. Cała trasa zwiedzania o długości 220 m jest dostępna dla osób niepełnosprawnych.



HOLIDAY RESORT LOSINKA

U Koupaliště 532
788 14 Rapotín
+420 583 301 711
www.losinka.cz



Czynny: cały rok
GPS: 50°01'07"N 17°01'35"E



KEMPING RUDA NAD MORAVOU

Sportovní 300
Ruda nad Moravou 789 63
+420 583 301 612
www.ruda.cz/org/26-koupaliste



Czynny: lipiec - sierpień
GPS: 49°58'44.8"N 16°52'48.5"E



Rekreacyjny kompleks Losinka znajduje się u stóp Wysokiego Jesenika (Hrubého Jeseníku) w pobliżu miejscowości Velké Losiny.

Oferuje zakwaterowanie w dużym domu rodzinnym, apartamentach, domkach letniskowych oraz miejsca pod namioty i auta kempingowe. Ośrodek Losinka zapewnia swoim gościom: stoły do ping-ponga, plac zabaw dla dzieci, wypożyczalnię rowerów i inne urządzenia. Można się też zrelaksować w strefie wellness.

W pobliżu ośrodka znajduje się renesansowy pałac Velké Losiny i pałacowy park, termalne uzdrowisko, termalny aquapark, muzeum i piękna przyroda. Posiłki są podawane w formie niepełnego lub pełnego wyżywienia we własnej restauracji.

Na kempingu Ruda nad Moravou można znaleźć nocleg bezpośrednio w okolicy miejscowego basenu we własnych namiotach i przyjemnie urządzonych domkach. Rozległy teren stwarza idealne warunki dla spokojnego odpoczynku i uprawiania sportu. Do dyspozycji kempowiczów jest boisko do gry w siatkówkę, piłkę nożną, siatkówkę plażową, stoły do ping-ponga, minigolf i kręgle. Znajdujący się na terenie kempingu basen jest wielką atrakcją zwłaszcza w upalne dni. Jest to przyjemne miejsce, gdzie będą się dobrze czuć dorośli i dzieci. Przekąski serwowane są w letnim sklepiku. Dodatkowym atutem kempingu jest jego położenie nad brzegiem rzeki Morawa i możliwość wypożyczenia łodzi lub raftu (pontonu) z pełnym wyposażeniem.



PROPOZYCJA NA WYCIECZKĘ

Zamek Velké Losiny

Państwowy zamek w Velkich Losinach leży na południowym skraju wioski o tej samej nazwie w dolinie rzeki Desné. Zwiedzających zachwyci wyjątkowa Sala Rycerska ozdobiona skórzanymi tapetami, piecami kaflowymi z 1589 r. i tak samo starym kredensem. Najcenniejszym eksponatem jest XVII-wieczny gobelin ze scenami ze starożytnej mitologii. W tak zwanym barokowym skrzydle jest zainstalowana galeria obrazów z dziełami malarzy środkowoeuropejskich z XVII-XIX wieku. Osoba Přemyslava III. reprezentuje Salę Rycerską z XVII-wiecznym przyjęciem weselnym. Jego syn, Jan Jáchym (cesarski doradca), pozwala zobaczyć swoje prywatne pokoje, w tym elegancką sypialnię.



PROPOZYCJA NA WYCIECZKĘ

Muzeum Drogoe Vikýřovice

Muzeum na stałej wystawie przedstawia rozwój dróg od najstarszych szlaków do dzisiejszych nowoczesnych dróg. Posiada w swoich zasobach niezliczoną ilość starych map, dokumentów i historycznych fotografii. Znajdziesz tu wyjątkową kolekcję odznak służbowych i firmowych, medali oraz odnowione przydrożne sanie, zderzak lub unikalny kolodion oraz panoramiczny obraz z życia podróżnika. W drugiej zewnętrznej ekspozycji znajdują się historyczne mechanizmy drogowe i stalowe mosty kratowe. Dla wielbicieli mostów drogowych jest wiele ciekawych eksponatów - różnych części z kamienia, drewnianych, żelaznych i żelbetowych mostów.



SPORT & RELAX AREÁL BOŽEŇOV

Dolní Bušín 146
Zábřeh 789 01
+420 583 411 299
www.bozenov.cz



Czynny: cały rok
GPS: 49° 49' 59.1" N 16° 49' 35.7" E



Sport & Relax areál Božeňov położony jest w spokojnej okolicy otoczonej lasem. Oferuje szeroki wybór zakwaterowania z możliwością relaksu, sportu i pływania. Znajdziecie tu przytulne domki, nowoczesny pensjonat i luksusowy hotel Wellness. Ponadto park adrenaliny a w nim linowe centrum, wieżę wspinaczkową, stanowiska do strzelania z łuku, skaczące buty, dmuchawki i trampolinę bungee. Dla najmniejszych jest plac zabaw dla dzieci z zamkiem do wspinaczki, huśtawkami i mini parkiem linowym. Do dyspozycji jest też wielofunkcyjne boisko ze sztuczną nawierzchnią, boisko piłkarskie, korty ziemne, boisko do siatkówki plażowej i stoły do ping-ponga oraz wypożyczalnia rowerów. W pobliżu kempingu można znaleźć zapórę Na Jahodné. Ośrodek Sport & Relax areál Božeňov przecina trasę rowerową nr 6234 idealną też do jazdy na rolnach oraz szlak turystyczny, który zachwyci miłośników przyrody.



PROPOZYCJA NA WYCIECZKĘ

Ręczna papirnia, Muzeum papieru w Velkich Losinach

Ten Narodowy Zabytek Kultury w Velkich Losinach zabierze Cię w podróż do przeszłości oferując zwiedzenie miejscowego Muzeum Papieru, wybranych stanowisk czynnej do dziś papierni, firmowego sklepu i stylowej restauracji. Fabrykę papieru w Velkich Losinach można zwiedzić oglądając dwie trasy z przewodnikiem po Muzeum Papiernictwa, tradycyjnej technologii produkcji papieru, historii rzemiosła i wielu technicznych atrakcji. W głównym sezonie turystycznym oferta dla zwiedzających poszerzona jest o inne działania - możliwość wykonywania odręcznych kartek, twórcze warsztaty z instruktorami, specjalne wieczorne wycieczki i regularne wystawy w galerii Muzeum Papiernictwa.



CAMP A CLUB BUŠÍN

Bušín 173
789 62
+420 730 597 031
www.camp-busin.webnode.cz



Czynny: cały rok
GPS: 49° 58' 21" N 16° 50' 33" E



Camp a Club Bušín znajduje się w podgórskiej wiosce Bušín. Oprócz trzech domków dla max. 13 osób i trawiastej powierzchni pod namioty, znajduje się tu zewnętrzny zadaszony ogródek z możliwością grillowania na własnym grillu. Częścią całego obszaru jest plac zabaw dla dzieci, trampolina i boisko do gry w piłkę z możliwością wypożyczenia za darmo sprzętu sportowego.

Ośrodek jest położony obok Bušínského potoku, który wpada do rzeki Morawy. Miejsce to stwarza okazję do pięknych spacerów lub wycieczek rowerowych.



PROPOZYCJA NA WYCIECZKĘ

Wieża widokowa Haj

Wieża widokowa Haj u Šumperka jest bardzo piękną i odrestaurowaną wieżą widokową, z której roztacza się niezapomniany widok na wyżyny Hanušovice, Rychlebskie Góry, Šumperk, Wysoki Jeseník (Hrubý Jeseník), Litovelské Pomoraví, Góry Orlickie i Kralicki Sněžník. Z za oszklonej części widokowej na wysokości 24 m można podziwiać piękny widok na grzbiety Wysokiego Jeseníka i Šumperka. Na północnym wschodzie widać Pradziad, a na północnym zachodzie Kralicki Sněžník. W kierunku południowym przy dobrej widoczności można zobaczyć bazylikę na Svatým Kopečku koło Otomuńca lub na zamku Bouzov.



PENSJONAT I KEMPING MLÝN



Rudé Armády 1
78815 Velké Losiny
+420 602 722 833
www.penzion-mlyn.eu



Czynny: cały rok
GPS: 50°01'40"N 17°02'13"E



Pensjonat i kemping Mlýn mieści się w Velkých Losinách, miejscowości oferującej wiele możliwości ciekawego i aktywnego spędzenia wolnego czasu. Możecie udać się na pobliski zamek, do parku uzdrowskiego, na basen z leczniczą termalną wodą i jeszcze wiele innych ciekawych miejsc. W okolicy znajdziecie cały szeregznaczonych tras rowerowych i pieszych, które Was zachwycą. Zakwaterowanie jest możliwe w namiotach, w pensjonacie lub domkach kempingowych. Dla gości pensjonatu jest dostępny aneks kuchenny z czajnikiem i podstawowym wyposażeniem, lodówka i kuchenka mikrofalowa. Goście mogą korzystać ze strefy przeznaczonej do grillowania jak i miejscem na ognisko. Na miejscu jest również możliwość wypożyczenia sprzętu wędkarskiego.



PROPOZYCJA NA WYCIECZKĘ

Elektrownia szczytowo-pompowa Dlouhé stráně

Dlouhé stráně jest trzecią największą elektrownią wodną na świecie. Jest to również elektrownia o największym spadzie wody w Czeskiej Republice, największej mocy, a jej częścią jest największa odwrotna turbina wodna w Europie. Wycieczki do przepompowni odbywają się codziennie przez cały rok. Podczas zwiedzania odwiedzicie maszynownię znajdującą się w ogromnych podziemnych przestrzeniach, zbiornik dolny i imponujący górny zbiornik (1350 m n.p.m.) na górze Mravenec.



DOLINA RAKÓV



Uhelná 126
Javorník 790 70
+420 584 440 161
www.raciudoli.cz



Czynny: kwiecień - październik
GPS: 50°22'17.2"N 16°59'59.9"E



Rekreacyjny ośrodek znajduje się w Račí údolí w Rychlebských górach. Otaczająca piękna przyroda zachęca do większej aktywności, w tym turystyki pieszej lub jazdy na rowerze. Okolica może pochlubić się niezwykle czystym powietrzem i wodą, w której możliwe, że spotkacie nawet raki. Rekreacyjny ośrodek jest przygotowany na przyjęcie 158 gości. W tym 70 miejsc w budynku mieszczącym 14 pokoi. Kolejne 88 miejsc znajduje się w drewnianych, czterolóżkowych chatkach i domach z bali. Na terenie ośrodka znajduje się basen, kort tenisowy, nauka jazdy konnej, miejsce dla wędkarzy oraz wiele szlaków turystycznych i rowerowych w okolicznych górach. Miłośników nurkowania mogła by zachęcać możliwość zejścia na większą głębokość w pobliskim zalanym kamieniołomie. Chatki i przyległy budynek posiadają zaplecze sanitarne. Wyżywienie można zamówić bezpośrednio w kuchni ośrodka (śniadania, obiady i kolacje).



PROPOZYCJA NA WYCIECZKĘ

Zatopione kamieniołomy na terenie Mikroregionu Žulovsko

Jesenické zatopione kamieniołomy są atrakcją, która jest jedyna w swoim rodzaju. Ich ogromna ilość i różnorodność kusi nie tylko miłośników pływania, ale również wielbicieli nurkowania. Jednym z nich jest Kamieniołom Rampa z wysoką skalną ścianą, od której wywodzi się nazwa. W jego pobliżu znajdują się jeszcze inne kamieniołomy, które umożliwiają rekreację. Odnajdziecie je w pobliskich Roklinách czy Štachlovicích. W miejscowości Vápenná do ulubionych należą kamieniołomy Vypálkův i Vaňkův (Skorošice).



OBOZOWISKO FK HANUŠOVICE



Hanušovice
788 33
+420 727 965 970
www.in-life.cz



Czynny: cały rok



Obozowisko FK Hanušovice jest częścią terenu miejskiego klubu piłkarskiego FK Hanušovice na brzegu rzeki Morawy, 5 minut od dworca kolejowego.

Jest idealnym miejscem dla żeglarzy, którzy chcą odpocząć płynąc rzeką Morawą. Biwakować można pod namiotem w trawiastym polu a wieczorem rozpałić ognisko.

W Hanušovicích możecie pójść do gospody i skosztować piwa z miejscowego piwowaru Holba.



PROPOZYCJA NA WYCIECZKĘ

Muzeum browarnictwa Holba

Aby poznać historię piwa z gór, odwiedzający mogą się udać śladami Muzeum Browarnictwa i Browaru Holba. Umożliwi to im poznanie wyrobu piwa w czasach zamierzcztych i tradycyjnej dzisiejszej produkcji. Budynek muzeum oferuje nie tylko część muzealną, ale też przyjemne miejsce w stylowej piwiarni, idealne do delektowania się smakiem świeżo natoczonego piwa Holba.



PÍSKÁČ POSTŘELMOV



Vyhnálovská
Postřelmov 789 69
+420 777 636 564
www.piskac.postrelmov.org



Czynny: maj - wrzesień
GPS: 49°53'59.3"N 16°55'41.8"E



Na brzegu rzeki Moravy w pobliżu Postřelmova znajduje się dawny łom piaskowy, a dzisiejsze centrum rekreacyjne Pískáč Postřelmov. Dzięki swojemu położeniu nad rzeką jest idealnym miejscem dla żeglarzy. Na terenie obozowiska znajduje się punkt z jedzeniem i wypożyczalnia sprzętu. Na przyległych terenach można uprawiać sport, spać pod namiotem, organizować dyskoteki itp. Na Pískáči w trakcie lata odbywa się szereg eventów kulturowych (od imprez dla dzieci przez palenie czarownic, aż po wieczorki ze śpiewem). O wszystkim możecie się dowiedzieć ze strony internetowej.



PROPOZYCJA NA WYCIECZKĘ

Kawiarnia Lawendowa

Dokładnie w centrum miasta Zábřeh w maju 2015 r. została na rynku otworzona mała Lawendowa Kawiarnia. Znajdzie tam ukojenie nie tylko miłośnik kawy, lawendy i wina, ale także wszyscy Ci, którzy chcą się nacieszyć chwilą w przytulnym miejscu wypełnionym zapachem lawendy. Kawiarnia jest otworzona od kwietnia do września. Zamówić i spróbować możecie np. lawendowe cappuccino lub lawenowe lody, domowe desery, albo odświeżającą lawendową lemoniadę.



„Naj“ trasy rowerowe Jesioniki

Rychlebskie Ścieżki (Rychlebské stezky)



Jeździecie na górskim rowerze i jesteście entuzjastami jazdy po wąskich ścieżkach? Jeśli tak to Rychlebskie ścieżki są właśnie dla Was. Szlaki dla rowerów górskich, których zamysłem nie jest dojechać jak najdalej i pokonać jak najwięcej kilometrów, ale nacieszyć się wyjątkową przyrodą Rychlebskich gór. Rychlebskie ścieżki, które powstały na wskutek rekonstrukcji starych myśliwskich chodników, oferują doświadczonym roweżydom maksymalne doznania z jazdy na górskim rowerze. Nie chodzi o trasy z punktu A do punktu B, ale o wiele połączonych tras, które zaczynają i kończą się w Czarnej Wodzie (Černé Vodě). Będziecie mogli ujrzeć niepowtarzalność Rychlebskich gór z ich gęstymi lasami, ogromnymi granitowymi głazami, opuszczonymi kamieniołomami i górskimi potokami. Poprowadzą Was trasy przez kamieniste zbocza i brody, odcinki z ubitej ziemi lub wyłożone ociosanymi kamieniami. W roku 2017 zostały udostępnione nowe linie na Sokolím vrchu. Kolejną atrakcją jest Pumptrack i ścieżki treningowe z rampami i kamiennymi sekcjami.

Lipovskie ścieżki (Lipovské stezky)



Lipovské ścieżki to trasy przeznaczone dla rowerów górskich biegnące na otwartej przestrzeni za ogrodem hotelu Helios. Lipovské ścieżki obrazują sieć kompleksowych ścieżek przeznaczonych do zjazdu rowerów górskich, które składają się z dwóch szlaków. Jednym z nich jest ścieżka Helios, która wiedzie przez łąkę i mierzy 4700 m. Druga trasa o nazwie Toč biegnie przez las i jej długość wynosi 3300 m z różnicą wysokości 70 m. Chodzi o wiele połączonych tras, które zaczynają się i kończą w tym samym miejscu – dzięki czemu nie jest konieczny transport z jednego miejsca do drugie.

Rowerowy Szlak Czarownic (Čarodějnická cyklotrasa)



Udajcie się na rowerach w podróż do XVII w. czasów, gdzie w Jesionikach a potem i na Šumpersku odbywały się procesy czarownic. Na tej edukacyjnej trasie rowerowej dowiecie się wielu ciekawostek historycznych i zobaczycie piękno Jesionika. Długość trasy wynosi 138 km i jest ona podzielona na dwie części. Šumperska część (91 km) rozpoczyna się w Mochelnicy przez Mírov, Šumperk, Nové Domky, Rapotín, Velké Losiny, Sobotín, Vernířovice a Červenohorské sedlo. Jesenická część (47 km) ma początek na Červenohorském sedle, skąd wiedzie do Domašova, Jeseníku, České Vsi i Zlatých Hor. Na trasie jest wiele punktów postojowych z tablicami informacyjnymi i pomnikami związanymi z historią procesów czarownic.

Jescyklo



Dokładnie 107 km oznaczonych tras Jescyklo przechodzi głównie Sokolským hřbetem nad jesenickým uzdrowiskiem V. Priessnitz a až do České Vsi, które powiodą Was dalej do Gór Opawskich (Zlatohorská vrchovina) i gór Jesioniku. Koło České Vsi, Jeseníku i uzdrowiska powstało wiele tras, na których każdy powinien sobie poradzić, nawet początkujący rowerzysta czy zdolne dziecko. Chodzi o okężne ścieżki rowerowe, które Was poprowadzą przez tutejszą krajinę, przybliżą ciekawe miejsca i jednocześnie doprowadzą do początku trasy. Pojechać możecie na trasy o nazwach: „Za zatopenými lomy“, „Okolo Studničního vrchu“, „Tajemným hvozdem“, „Za starými osadami“ i „Za výhledy“. Pierwsze trzy biegną Sokolím hřbetem, poprzecinane już wspomnianymi Rychlebskimi ścieżkami. W wielu miejscach bardziej zaawansowani rowerzyści mogą się bezpośrednio przyłączyć do szlaku. Biegiem drogi możecie odpocząć na specjalnych przystankach. W mieście Jeseník, w Adrenalin Parku Jeseníky i w Priessnitzových lázních możecie skorzystać z przechowalni na rowery. W Priessnitzových lázních oprócz przechowalni znajduje się samoobsługowy serwis, dostępny 24 godziny na dobę. Skorzystać możecie również z serwisu rowerowego i przechowalni na Ranczu Orel i w Adrenalin Parku Jeseníky w České Vsi.

Centra Informacji Turystycznej

Jesioniki



Javorník

Miejskie Centrum Informacji
Nádražní 160
790 60 Javorník
+420 584 440 688
www.kulturnidumjavornik.cz

Javorník

Ekologiczne Centrum Rychleby
Bílý potok 152
790 70 Javorník
+420 583 035 342
www.ekocentrumrychleby.cz

Jeseník

Czesko-Polskie Centrum
Informacji Turystycznej
Palackého 12
790 01 Jeseník
+420 725 591 621
www.jesenik.org/ic

Jeseník, Priessnitzovy lázně

Uzdrowskie Centrum Informacji
Priessnitzova 12/299
790 03 Jeseník
+420 584 491 470
www.priessnitz.cz

Kouty nad Desnou

Centrum Informacji
788 11 Kouty nad Desnou
+420 585 283 282
www.kouty.cz

Lipová - lázně

Centrum Informacji
Lipová - lázně 476
790 61 Lipová - lázně
+420 584 421 209
www.ic-lipova.cz

Rapotín

Turystyczne Centrum Informacji
Šumperská 530
788 14 Rapotín
+420 583 212 211
www.kkrapotin.cz

Staré město pod Sněžníkem

Turystyczne Centrum Informacji
nám. Osvobození 166
78832 Staré Město
+420 725 502 753
www.stare mesto.info

Štítý

Turystyczne Centrum Informacji
nám. Míru 55
789 91 Štítý
+420 583 440 109
www.stity.cz

Šumperk

Centrum Informacji
Hlavní tř. 14
787 31 Šumperk
+420 583 214 000
www.infosumperk.cz

Šumperk

Centrum Informacji
nám. Míru 211/4
78701 Šumperk
+420 731 571 586
ic-sumperk.cz

Velké Losiny

Centrum Informacji
Lázeňská 674
788 15 Velké Losiny
+420 583 248 248
www.iclosiny.cz

Vidnava

Centrum Informacji
Radniční 84
790 55 Vidnava
+420 725 636 457
www.vidnava.cz

Zábřeh

Centrum Informacji Zábřeh
Čs. Armády 1
789 01 Zábřeh
+420 583 411 653
<http://tourism.zabreh.cz/>

Zlaté Hory

Miejskie Centrum Informacji
Bezručova 144
793 76 Zlaté Hory
+420 584 425 397
www.zlatehory.cz

Žulová

Biblioteka Miejska
Josefínské nám. 1
790 65
+420 584 437 151
www.knihovnazulova.webk.cz

Karta turystyczna darmowe wstępy

Ołomuniec • Morawy środkowe • Jesioniki

OLOMOUC CARD region

Olomouc region Card jest kartą turystyczną, która uprawnia posiadacza do **BEZPŁATNEGO ODWIEDZENIA** najciekawszych miejsc – grodów, zamków, muzeów, ZOO i innych atrakcji **w Jesionikach, Ołomuńcu i na Morawach środkowych**. Pozwala na korzystanie z interesujących zniżek na wstępy do wybranych miejsc turystycznych, np.: jaskini, aquaparku i innych atrakcji. Przy każdej zakupionej karcie otrzymasz **DARMOWĄ** **stustronicową kolorową broszurę** – praktycznego przewodnika. Zobaczysz, gdzie możesz kartę wykorzystać i znajdziesz tu użyteczne informacje dotyczące poszczególnych miejsc łącznie z numerem telefonu, adresem i godzinami otwarcia.




ZA DARMO **70** miejsc
minimalnie

• grody • zamki • muzea • zoo • darmowy przejazd
komunikacją miejską w Ołomuńcu • palmiarnie,
ogród botaniczny • minigolf • golf

ZNIŻKI **100** miejsc
minimalnie

• zabiegi lecznicze • aquaparki • jaskinie
• sport • restauracje • noclegi



Miejsca sprzedaży, aktualna oferta atrakcji turystycznych, propozycje wycieczek z kartą ORC znajdziecie na

www.olomoucregioncard.cz