
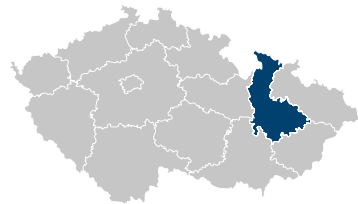


Camping und Caravaning

in der Region **Olomouc**



www.ok-tourism.cz



Camper, Wanderer und Freiheitsliebhaber,

Sie kennen es wahrscheinlich auch. Wenn Sie mit einem Wohnwagen oder einem Zelt irgendwohin anreisen, werden Sie davon enttäuscht sein, dass Sie zum Beispiel an dem Ort, den Sie als ideal gewählt haben, kein Feuer machen können. Campen ohne Würstchengrillen ist jedoch wie Kochen ohne Salz. Um solche Unannehmlichkeiten zu vermeiden, hat der Bezirk Olomouc dieses Reisehandbuch herausgegeben. Es ist für Menschen gedacht, die gerne einen Wohnwagen fahren, es wird auch denjenigen helfen, die ihre Freizeit auf Campingplätzen verbringen wollen, und es wird für Abenteuerer nützlich sein, die Schlafen unter freiem Himmel, Bergschuhe und schwere Rucksäcke lieben. Es ist einfach ein Reisehandbuch, das keinem Touristen fehlen sollte, der die Schönheiten unserer Region und die Freiheit des Reisens kennenlernen möchte. Beim Campen und Zelten geht es nicht um Komfort; trotzdem haben wir uns bemüht, Ihnen ein übersichtliches und praktisches Reisehandbuch anzubieten. Freie Tage in der Natur zu verbringen ist ein großartiger Lebensstil, und die Region Olomouc bietet ideale Bedingungen dazu. Ich denke, Sie werden sich mit unserer Region gut verstehen.

Ladislav Okleštěk

Hauptmann der Region Olomouc



Herausgegeben von: Olomoucký kraj, Jeremenkova 40a, 779 11 Olomouc
E-Mail: tourism@kr-olomoucky.cz, www.kr-olomoucky.cz, Tel.-Nr.: +420 585 508 111
1. Ausgabe, 2017

Design, Text, Satz: VENDI s.r.o., Dr. Horáka 2, 796 01 Prostějov

Druck: Druckerei K-TISK s.r.o., Dolní 1452/11, 79201 Bruntál

Fotos: Das Archiv von angegebenen touristischen Zielen

ISBN 978-80-87982-71-6

ISBN 978-80-87982-68-6 (Engl. Ausgabe)

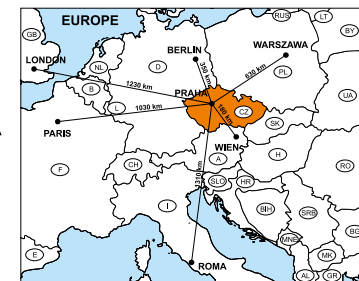
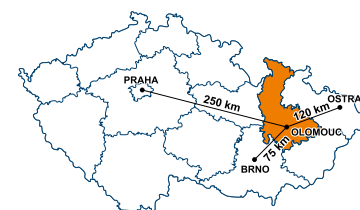
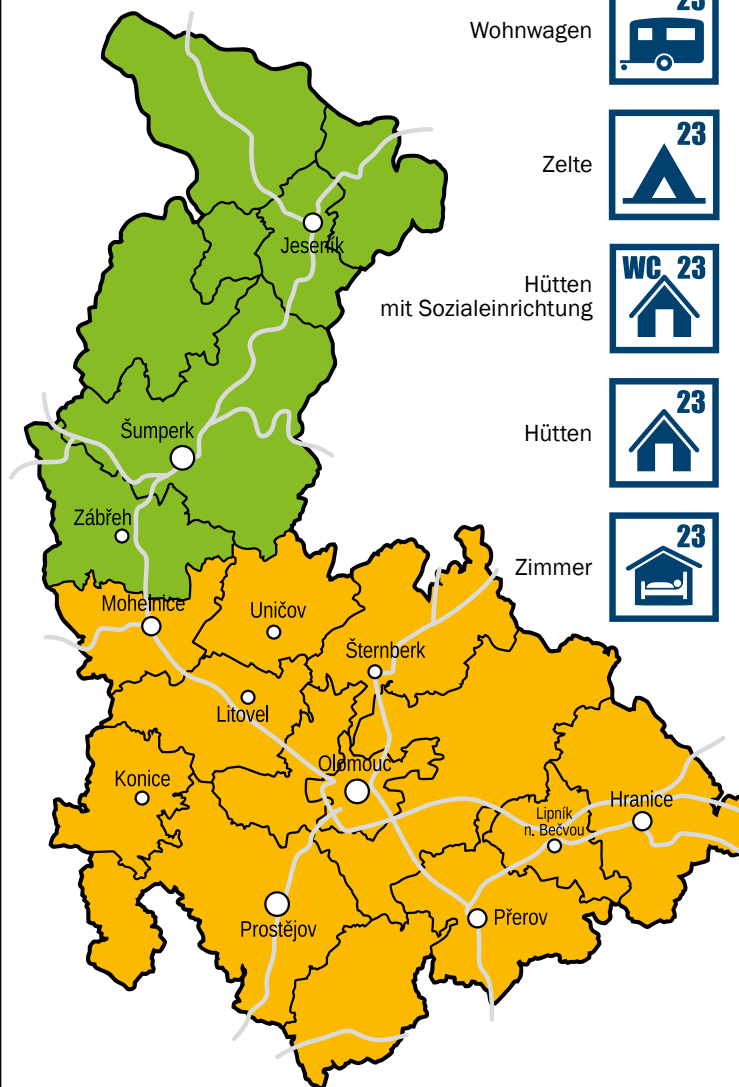
ISBN 978-80-87982-69-3 (Tsche. Ausgabe)

ISBN 978-80-87982-70-9 (Ital. Ausgabe)

ISBN 978-80-87982-72-3 (Pol. Ausgabe)

Unterkunftsart und Kapazität:

Die Nummer zeigt die Anzahl von Plätzen (Wohnwagen, Zelte) und die Anzahl von Personen (Hütten, Zimmer)



Wohnwagen



Zelte



Hütten mit Sozialeinrichtung



Hütten



Zimmer



Die Ausstattung der Campingplätze:

- Trinkwasser
- Toiletten
- Warme Dusche
- Hund | Tier
- Küche
- Waschmaschine
- Kinderspielplatz
- Sportplatz
- Baden
- Angeln max. 3 km entfernt
- Reitschule max. 5 km entfernt
- Barrierefrei
- Kreditkarten
- Wechselstube
- Rund um die Uhr erreichbar
- Café
- Elektroanschluss
- Müll | Ausguss für WC
- Internet | Wi-Fi | PC
- Infozentrum | Rezeption
- Aufbewahrung von Fahrrädern
- Fahrradverleih
- Feuerstätte
- Grillen
- Briefkasten
- Gesellschaftsraum
- Restaurant | Buffet
- Laden
- Areal eingezäunt

Die touristische Region Mittelmähren zeichnet sich durch eine reiche Geschichte und eine Reihe bedeutender Baudenkmäler aus. Historische Innenstädte vermitteln ihren Besuchern ihre eigenartige Atmosphäre und präsentieren ihre wertvollsten Schätze. Hier können Sie dunkle und romantische Ecken von Burgen und Schlössern hineinsehen, dank umfangreichen Museumssammlungen an die wichtigen Momente unserer Geschichte erinnern und traditionelle gastronomische Spezialitäten probieren.

Die Landschaft von Mittelmähren ist interessant für Naturliebhaber und -kenner, aber auch für Aktivurlauber. Sie können aus einer Vielzahl von Erlebnissen wählen - um malerische Natur zu Fuß, mit dem Fahrrad oder zu Pferd kennenzulernen, die Abenteuer des Flusses Morava (March) zu erleben oder ihre sportlichen Ambitionen in einer Vielzahl von Sportanlagen einzusetzen.

Inhalt Mittelmähren

Abenteuer in Mittelmähren	5
Campingplatz Morava Camp ****.....	6 - 7
Camping Baldovec s.r.o. ***	8 - 9
Autokemp Šternberk **	10 - 11
Ressort Krásná Morava	12
AMK kemp Hranice	13
Camping Žralok Plumlov	14
Autokemp Přehrada Mostkovice	15
Kemp Lobodice	16
IN LIFE kemp Litovel	17
Zeltplatz für Wassertouristik Hynkov	17
Stodola Nové Mlýny (Scheune Nové Mlýny)	18
Vila Háj (Villa Háj)	19
Die besten Radwege Mittelmährens	20
Touristikinformationszentren	21



Abenteuer in Mittelmähren

Bobbahnen



Lieben Sie den Wind um Ihre Ohren? Wie der Wind müssen Sie nicht nur mit dem Fahrrad auf einer Straße fahren. Genießen Sie ein sicheres Adrenalin-Vergnügen auf einer der Bobbahnen Mittelmährens. Fahren Sie mit voller Geschwindigkeit bergab! Die ganzjährig geöffnete Bobbahn Hlubočky, die durch einen speziellen Kanal führt, bietet eine Gesamtlänge von 1540 m an, wobei die Abfahrt 1.030 m beträgt. Viele Kurven, Tunnels und Brückenkonstruktionen machen die Bahn attraktiv. Es ist die längste Bobbahn in Mähren. Die Bobbahn im Sportpark Hrubá Voda ist eine der modernsten Bobbahnen. Profiliert, attraktiv, schnell und sicher. Es ist ganzjährig geöffnet und eignet sich für alle Altersgruppen.

Wassertouristik auf dem Fluss Morava



Nehmen Sie eine Einladung zum Fluss Morava an. Die Fahrt auf dem Fluss Morava führt Sie Unter Leitung eines Instructors durch ein Naturschutzgebiet auf Flößen und Kanus. Die Route führt durch die zauberhafte Landschaft des schönsten mährischen Flusses, durch eine einzigartige Lokalität von Auwäldern, wo Sie den europäischen Biber außerhalb der seltenen Flora und Fauna sehen können. Der meistbesuchte Teil des Flusses ist von Hanušovice nach Olomouc. Er misst etwa 100 km. Auf dem Fluss Morava entdecken Sie Mäander, die von Anschwemmungen blockiert sind, befahrbare und unbefahrbare Wehre und Stufen, aber lassen Sie sich nicht entmutigen. Die Bootsfahrt von Postřelmov aus ist auch für Anfänger geeignet.

Javoříčko-Höhlen



Die unterirdischen Höhlen Javoříčko sind durch ein kompliziertes System von Korridoren, Doms und Schluchten gebildet. Sie sind im devonischen Kalkstein entstanden, wobei der Bach Špraněk sich daran beteiligt hat. Besucher treten durch einen künstlich errichteten Eingang in den Schotterdom ein, der reich mit wunderschönen Tropfsteinen ausgeschmückt ist. Die Höhlendecke wird mit Tausenden von Stalaktiten und Gardinen von unterschiedlichen Formen und Größen besät. In den Raum mündet die Schlucht Lví Jáma (Löwengrube), deren Gesamttiefe 60 Meter beträgt und an den ausgedehnten Korridoren- und Schluchtensystem vom mittleren und unteren Stock anschließt. Die Besichtigungstour führt durch einen herrlich dekorierten hohen Korridor in den imposanten Gigantendom weiter. Diesen Dom haben die Forscher im Jahr 1938 zum ersten Mal während ihrer Entdeckungstour betreten. In dem riesigen länglichen Raum dominieren Stalagmiten, die über 4 Meter hoch sind, und eine Sinterwand, „Niagarafall“ genannt. Einen schönen Blick auf den Gigantendom bietet eine Hängetreppe, die die Besucher in die Märchenhöhlen führt. Die Javoříčko Höhlen bieten noch vieles mehr an. Sie werden nicht umsonst für Höhlen mit der schönsten Tropfsteinausschmückung gehalten.

Sluňákov-Zentrum und Haus der Natur



Die einzigartige Exposition über die Natur von Litovelské Pomoraví im Freien. Die Freilichtgalerie vereint Natur mit Werken bekannter tschechischer Künstler - František Skála, Miloš Šejn, Miloslav Fekar und Marcel Hubáček. Auf dem weitläufigen Gelände können Sie malerische Ecken, unkonventionelle Spielelemente und entspannende Sitzgelegenheiten entdecken, die eine einzigartige Outdoor-Galerie bilden - wie Rajská zahrada (Paradiesgarten), Lesní chrám (Walddom) oder Sluneční hora snů (Traumsonnenberg) und andere. Das Areal ist ein Ort, wo das Naturgeschehen mit allen Sinnen wahrgenommen werden kann, es ist frei zugänglich und barrierefrei, geeignet für Kinderwagen und Radfahrer.

Hranice-Schlucht



Hranická propast (Der Weißkirchener Abgrund) in der Nähe von Přerov ist die mit der Tiefe von 404 m unter dem Meerespiegel die tiefste überflutete Höhle weltweit. Zu der Schlucht gehört auch eine Höhle über dem Wasserspiegel, so genannte Trockene Rotunde (Suchá rotunda), die 69,5 m misst. Der Abgrund befindet sich am rechtem Ufer des Flusses Bečva im Weißkirchener Karst (Hranický kras) unweit von Zbraschauer Aragonithöhlen (tschechisch Zbrašovské aragonitové jeskyně). Zum Abgrundboden sind bis jetzt weder Sonden noch Mini-Unterseeboote durchgedrungen. Hranický kras (Weißkirchener Karst) stellt ein einzigartiges Gebiet vor: Im Unterschied zu den meisten Karstgebieten entstand er nicht durch das Durchdringen von Oberflächenwasser, sondern durch starke Ergüsse von Thermalquellen aus den Tiefen der Erde.

MORAVA CAMP ****

Petra Bezruč 795/13
789 58 Mohelnice
+420 775 111 721
www.moravacamp.cz




Betrieb: Ganzjährig
GPS: 49° 46' 58" N 16° 54' 33" E



Das Erholungsareal Morava Camp befindet sich in der schönen Umgebung vom Waldpark am Rande der Stadt Mohelnice. Es liegt auf einem touristisch sehr attraktiven Gebiet Litovelské Pomoraví, in der Nähe von Burg Bouzov, Jeseníky (das Altvatergebirge), Thermalbad Velké Losiny, Mladečské und Javoříčské jeskyně (Mladeč-Höhlen und Javoříčko-Höhlen) und Radwegnetz. Im Areal ist es möglich die Unterkunft in einem neu renovierten Motel, Wohnwagen oder Zelten auszuwählen. Sämtliche Zimmer und Hütten sind für Nichtraucher. Jedes Zimmer im Motel ist mit einem Bad mit WC ausgestattet, Handtücher und Bettwäsche sind zur Verfügung. Hütten haben je eine Steckdose, einen Tisch; Bettwäsche ist auch zur Verfügung. Küchen sind mit Münzherd und -waschmaschine und Kühlschrank ausgestattet. In der Sommersaison werden für Gäste sowohl Animationsprogramme als auch Würstchenbraten an der großen Feuerstelle vorbereitet. Zu Bratwürsten ist es möglich, Getränke in einem nahegelegenen Kiosk zu kaufen. Es werden Live-Konzerte veranstaltet, aber die Nachtruhe wird strikt eingehalten. Das Restaurant ist ein Bestandteil des Areals und es bietet



vor allem die tschechische Küche und ein Tagesmenü. Es ist möglich, Frühstück, Halbpension oder Vollpension zu reservieren, oder Essen ganz nach Ihrem Geschmack zu bestellen. Das Restaurant bietet eine Auswahl an alkoholischen und alkoholfreien Getränken, hochwertigen Kaffee und Eis für Kinder. Ein Wifi-Anschluss und eine Kinderspielecke verstehen sich von selbst. Das Restaurant ist selbstverständlich barrierefrei und Kreditkarten und Essenmarken werden akzeptiert. Es gibt eine Menge von Outdoor-Sportarten wie Tennis, Beach-Volleyball oder Minigolf. Eine angenehme Abwechslung im Sommer ist das rekonstruierte Schwimmbad mit Kinderplanschbecken, ein Imbissstand mit einer Sitzecke und Klettergerüsten. Kinder werden im Kinderspielzimmer, auf dem Kinder- oder dem Verkehrsspielplatz zufrieden sein. Zur Verfügung steht ein Sportausrüstung- und Fahrradverleih für Erwachsene und Kinder.



AUSFLUGSTIPP

Die Burg Bouzov

Die Burg ist ein beliebtes Ziel für Touristen, für die auch Kostüm- und Abendführungen vorbereitet werden. Die Burg ist voll möbliert und ausgestattet. Die Möbel stammen vorwiegend aus den Privatsammlungen des Erzherzogs Eugen von Habsburg, teilweise aus den Sammlungen des Deutschen Ordens. Der wertvollste Teil der Burg ist die neugotische Kapelle, die mit einem gotischen Altar ausgestattet und mit Grabsteinen von Ordensmeistern verziert ist. Die Waffenkammer des Schlosses, der ursprüngliche gotische Saal der alten Burg, ist mit Waffen ausgestattet.



Museum von Olmützer Quargeln Loštice

Seit 1994 ist das Museum von Olmützer Quargeln im ursprünglichen Herstellungsort von Gelbkäse eröffnet. Im Keller, wo Museumsausstellungen beginnen, wird das Mahlen und Pressen von Quark dokumentiert, auf anderen Etagen die Produktion selbst, aber auch die Hersteller und ihr Schicksal. Es gibt eine Reihe von originellen und einzigartigen Dokumenten über die Herstellung von Quargeln. Während der Tour können Sie den Film „Die Geschichte des ungewöhnlichen Duftes aus der Geschichte von Onkel Křópal“ - eine freie Filmverarbeitung der Geschichte der Quargelproduktion in A.W. Eine moderne Ausrüstung wurde dann speziell für das Objekt angefertigt.





CAMPINGPLATZ CAMPING BALDOVEC s.r.o. ***

Baldovec 319,
798 62 Rozstání
+420 606 744 265
www.baldovec.cz



Betrieb: Ganzjährig
GPS: 49° 24' 46.9"N 16° 48' 31.2"E



Das Freizeitzentrum Baldovec befindet sich im Gebiet des Mährischen Karstes, nur wenige Kilometer vom Macocha-Abgrund entfernt. Das Zentrum liegt im malerischen Tal des Flusses Bílá voda, umgeben von tiefen Wäldern und unberührter Natur. Es ist besonders spezifisch aufgrund einer großen Auswahl an Freizeitaktivitäten. Besuchern werden Unterkünfte in verschiedenen Kategorien angeboten - von Hütten bis hin zu luxuriösen Ferienhäusern und Apartments. Für diejenigen, die ihre Zeit unter freiem Himmel verbringen möchten, bietet der Campingplatz 40.000 m² Fläche für ihre eigenen Zelte oder Wohnwagen, einschließlich der Möglichkeit, einen elektrischen Anschluss zu mieten. Der Campingplatz umfasst auch die Wasserwelt mit der Möglichkeit, einen Whirlpool, zwei Saunen, beheizte Liegestühle und andere zusätzliche Dienstleistungen zu nutzen. Die Besucher haben nicht nur ein Restaurant mit Außenterrasse, ein Wellnesscenter mit Salzhöhle und Massagen, ein Adrenalinzentrum mit Seilaktivitäten und einen Kletterturm, sondern auch beliebten Paintball, Bogenschießen, Tennis- und Beachvolleyballplätze und einen Fußballplatz zur Verfügung. Ein Arealbestandteil ist ein Restaurant, das sich auf tschechische Küche richtet und täglich Tagesessen anbietet. Es ist möglich, entweder Frühstück, Halbpension oder Halbpension zu reservieren oder Essen ganz nach Ihrem Geschmack zu bestellen. Das Restaurant bietet eine Auswahl an alkoholischen und alkoholfreien Getränken, Bier vom Fass - Holba und Šerák, Qualitätskaffee an; für Kinder ist hier Eis von Opočno. Wi-Fi-Anschluss, Restaurant, Kinder-Spielecke verstehen sich von selbst. Das Restaurant ist selbstverständlich barrierefrei und Essenmarken werden akzeptiert. Zur Verfügung stehen Tennis-, Beachvolleyball- oder Minigolfplatz. Eine angenehme Abwechslung



sind renoviertes Schwimmbad mit Kinderplanschbecken, Buffet, Rastplatz und Klettergeländer. Kinder werden in der Kinderstube, auf dem Kinder- oder Verkehrsspielplatz zufrieden sein. Sportaustattung- und Fahrradverleih für Erwachsene und Kinder sind zur Verfügung. Tolle Unterkunft und gutes Essen sind selbstverständlich das ganze Jahr über. Die Gesamtkapazität des Resorts beträgt 270 Betten. Parken ist auf dem Gelände in der Nähe der Hütten möglich. Die Naturliebhaber werden vor allem deshalb hierher kommen, weil Baldovec im Mährischen Karst nur wenige Kilometer vom Macocha-Abgrund entfernt liegt. Dies bietet natürlich die Möglichkeit, interessante Ausflüge und aktive Freizeit zu erleben. Baldovec ist ein komplexes Zentrum mitten in der Natur und kann die Basis für Ferien, einen perfekten Urlaub oder eine interessante Firmenveranstaltung werden.



AUSFLUGSTIPP

Aquapark Koupelky Prostějov

Im Areal gibt es drei Schwimmbäder mit vielen Attraktionen in der Umgebung. Zwei Wasserrutschen, eine Rutsche, Kamikadze-Rutsche, künstlicher Wellengang, wilder Fluss, Wasserspeier, Luftsprudel, und Kinderspielplatz mit einer Kletterwand und einem Kinderplanschbecken. Neben Wassersport können Sie im Aquapark Prostějov auch Fußballtennis, Volleyball, Basketball und Tennis spielen. Liebhaber von Petanque können zwei angelegte Spielplätze nutzen.



Der Plumlov-Stausee

Der Plumlov-Stausee wurde am Hloučela-Fluss gebaut, um die nachgelagerten Fluten zu verhindern. Er gehört zu den ältesten in der Tschechischen Republik. Der Bau wurde bereits im Oktober 1912 begonnen. 1933 wurde der Damm fertiggestellt und imprägniert. Der Plumlov-Stausee bietet eine Reihe von Freizeitaktivitäten und -möglichkeiten. Unter anderem zum Beispiel ein Freilichtkino oder eine Minigolfanlage am Damm. Die Wandertouristen können dann auf markierten Wegen zwischen dem Stausee und dem bewaldeten Zlechow-Hügel oder dem Schloss Plumlov wandern.





CAMPINGPLATZ AUTOKEMP ŠTERNBERK **

Dolní Žleb 26 2416
785 01 Šternberk
+420 585 011 300
www.campsternberk.cz



Betriebszeiten: Mai - September
GPS: 49° 44' 52" N 17° 18' 20" E



Der Campingplatz Šternberk befindet sich an der Grenze von Hanna-Ebene und den Ausläufern des Nízký Jeseník-Gebirge, am Fluss Sitka, im Erholungsgebiet Šternberk. Besucher können hier in Hütten, Zelten, Wohnwagen übernachten.

Der Campingplatz dient vor allem als Ausgangspunkt für Wanderungen, Radtouren oder Sightseeing-Touren und Ausflüge in die weite Umgebung mit vielen Sehenswürdigkeiten, Burgen, Schlössern, Höhlen und Mineralquellen oder Zoo. Die Lage ermöglicht Wanderungen in die Natur in alle Richtungen. Nicht nur kurze Familienwanderungen, sondern auch ganztägige nach der Karte und Wanderzeichen. Fahrradfahrer können es auf markierten Radwegen ebenfalls



genießen. Neu wurde eine Ausstellung „Ecce Homo“ mit der Geschichte dieses Autorennens eröffnet: www.eccehomopark.cz. Die Autotouristen können viele historische und Natursehenswürdigkeiten in der Region Olomouc und den umliegenden Gebieten im Zentrum von der Hanna-Ebene besuchen. Falls das Wetter gut ist, werden auch Pilzsammler auf ihre Kosten kommen.


Bademöglichkeiten sind nachfolgend: Etwa 1 km den Sitka-Fluss aufwärts in einem großen Naturschwimmbad oder in einem ca. 3 km entfernten Stadtschwimmbad mit einer Wasserrutsche. Ungefähr 200m von dem hinteren Tor des Campingplatzes entfernt befindet sich ein älteres Betonpool mit Schaukeln, Kinderklettergerüsten und einem Imbisskiosk. Die nahe gelegenen Sandgruben können auch genossen werden. Besucher können sich auch direkt im Resort entspannen, wo sie ihre Ausrüstung ausleihen und Badminton, Fußball, Tischtennis oder ruhige Tafelspiele spielen können.



AUSFLUGSTIPP

Burg Šternberk

Die Burg bietet seinen Besuchern eine einzigartige Sammlung von italienischen und nordischen Gemälden der frühen Renaissance sowie Beispiele niederländischer und flämischer Barockmalerei. Sie können auch die edlen Innenräume der vergangenen Jahrhunderte oder eine seltene Sammlung von gotischen und Renaissance-Holzkulpturen. Das Relief „Leiden von St. Kunhuta“ ist einer der ältesten erhaltenen Renaissance-Holzschnitte in Mähren. Ein Einblick in das Leben der modernen Aristokratie zu Beginn des 20. Jahrhunderts zeigt sich durch Warmluftheizung, Bäder oder einen Küchenaufzug. Es gibt ein einzigartiges Uhrenmuseum in der Vorburg.



Die Zeitausstellung Šternberk

Die Zeitausstellung ist ein Projekt, mit dem Šternberk seine Tradition der „Stadt der Uhr“ aufbaut. Eine umfangreiche Ausstellung fängt das Thema Zeit in allen möglichen Kontexten ein. Die Ausstellung zeigt eine attraktive, 14 Milliarden Jahre alte Geschichte vom Urknall bis zur Atomuhr. Mit einzigartigen Exponaten und interaktiven Programmen haben mehr als 20 tschechische und internationale Museen beigetragen. Kommen Sie, um Spaß zu haben und zu lernen. Sie werden sehen, dass die Zeit in der Zeitausstellung in Šternberk schneller läuft. In der Zeitausstellung kommen sowohl kleine Besucher als auch ihre Eltern auf ihre Kosten.



RESSORT KRÁSNÁ MORAVA

Jarmily Glazarové
779 00 Olomouc
+420 727 969 853
www.krasnamorava.cz



Betriebszeiten: April - September
GPS: 49° 36' 30" N 17° 14' 34" E



Das Ressort Krásná Morava ist ein wunderschöner Ort in der Nähe des Zentrums von Olomouc.

Das Gebiet am Ufer von Mlýnský Potok bietet Unterkunft in Zelten oder Wohnwagen an. Es ist für Wassersportler oder für Touristen geeignet, die sich für die Stadt Olomouc interessieren. Das Stadtzentrum ist leicht erreichbar zu Fuß oder auf gemieteten Rollern.

Radfahrer können einen Ausflug in die wunderschöne Landschaft von Litovelské Pomoraví unternehmen. Im Campingplatz können Sie grillen oder in einem Kiosk mit Sitzzecke essen.

Der Ferienort Krásná Morava bietet auch ein Sommer-Kulturprogramm, das Sie im Voraus auf der Website des Ressorts finden.



AUSFLUGSTIPP

ZOO Svatý Kopeček

Der Zoo beherbergt mehr als 1.700 Tiere von mehr als dreihundert Arten. Er bietet die Möglichkeit an, seltene Tierarten in fünf Pavillons und vielen anderen Ausläufen und Expositionen zu besichtigen, eine Rundfahrt mit dem Safari-Zug zu unternehmen, oder einen 32 Meter hohen Aussichtsturm zu besteigen. Der Zoogarten spezialisiert sich auf Giraffen, afrikanische Huftiere, nordische Fauna und Meerwasseraquarien. Einzigartig ist das riesige Haifisch-Aquarium - das größte seiner Art in unserem Land. Darüber hinaus werden Sie von Meeraquarien mit Korallenriffen begeistert sein. Ein ähnliches Erlebnis bietet das Fledermaus-Pavillon. Eine Delikatesse für Kinder - ein tolles Seilzentrum!



CAMPINGPLATZ AMK KEMP HRANICE

Pod Hůrkou 2103
75301 Hranice
+420 777 774 611
autokemp hranice@seznam.cz



Betriebszeiten: Mai - September
GPS: 49° 32' 30" N 17° 44' 32" E



AMK Camping Hranice befindet sich in der Nähe des Naturschutzgebietes Hůrka im Tal der Mährisch-Schlesischen Beskiden. Er bietet einen ruhigen Urlaub besonders für Familien mit Kindern und Wanderer an. Die Unterkunft ist in Zelten, Wohnwagen und Hütten möglich.

Zu dem Campingplatz gehören ein Kinderspielplatz, Tischtennis und eine russische Kegelbahn. In der Nähe befindet sich das Schwimmbad Hranice mit Schwimm-, Golf- und Tennisplätzen. Für einen schönen Blick auf die Natur vom Pferderücken aus können Sie die Reitschule 5 km vom Campingplatz entfernt nutzen. Mahlzeiten sind im Restaurant im Camp erhältlich.



AUSFLUGSTIPP

Zbrašov Aragonithöhlen

Die Zbraschauer Aragonithöhlen (Zbrašovské aragonitové jeskyně) liegen im malerischen Tal des Flusses im Kurort Teplice nad Bečvou. Sie wurden 1912 entdeckt und seit 1926 der Öffentlichkeit zugänglich gemacht. Es ist ein einzigartiges Höhlensystem von europäischer Bedeutung, das durch die gleichzeitige Wirkung von atmosphärischem Wasser und warmem Mineralwasser entsteht, wobei das Mineralwasser aus großen Tiefen im Kalkstein aufsteigt. Das Mineral Aragonit, die so genannten Floßstalagmiten und kugelförmigen Sinterüberzüge bilden die einzigartige Dekoration.



CAMPING ŽRALOK PLUMLOV

Zámek 99
798 03 Plumlov
+420 775 568 378
www.camp-zralok.cz



Betriebszeiten: April - September
GPS: 49° 27' 40.0"N 17° 00' 41.1"E



Der Campingplatz „Žralok Plumlov“ befindet sich am Ufer des ruhigen Podhradský-Teiches am Fuße der malerischen Dražanská vrchovina in einer bewaldeten Landschaft außerhalb des Dorfes mit Blick auf das Schloss Plumlov.

Die Unterkunft im Camping Žralok Plumlov ist möglich in eigenen Zelten, Wohnwagen oder Hütten. Direkt auf dem Campingplatz gibt es einen Imbiss-Kiosk, einen Kinderspielplatz, eine Lounge mit Terrasse, einen Sportplatz und eine Feuerstelle.


Während der Saison finden viele interessante Sport- und Kulturveranstaltungen statt und zum Baden kann der Teich Podhradský rybník genutzt werden.



AUSFLUGSTIPP

Das Schloss Plumlov

Das Schloss Plumlov in der Nähe des Podhradský- Teiches befindet sich im Ort Plumlov. Die Burg wurde zwischen 1680 und 1688 von Jan Adam von Liechtenstein erbaut. Sie können drei Schlossausstellungen besichtigen: Historisches Schloss mit Keramik-, Waffen- und Möbelsammlungen, die zweite Tour umfasst die Führung durch Märchenschänke – einen zweistöckigen Keller, wo Geschichten über Plumlov und seine Umgebung erzählt werden. Die dritte „außergewöhnliche“ Tour ist leicht aufregend, weil Sie in bisher unzugängliche Räume in der fünften und sechsten Etage und in Schloss-Kellerräume geführt werden.



AUTOKEMP PŘEHRADA MOSTKOVICE

798 02 Mostkovice
+420 582 362 220
www.autokempmostkovice.cz



Betriebszeiten: Juni - Januar
GPS: 49° 28' 03"N 17° 02' 32"E



Der Campingplatz „Autokemp Přehrada Mostkovice“ befindet sich oberhalb des Plumlov-Stausee-Damms, woher Sie auch nahe gelegenes Prostějov sehen können.

Der Stausee selbst ist in den Sommermonaten ein beliebter Erfrischungsplatz. In der Umgebung gibt es unzählige Orte, die Sie zu Fuß oder mit dem Fahrrad erreichen können. Das Schloss in Plumlov oder das historische Zentrum von Prostějov ist in Reichweite.

Sie können Sportgeräte wie Bälle, Tennisschläger oder Petangue im Areal mieten und auf dem multifunktionalen Spielplatz im Camp nutzen. Unterhalb des Damms können Sie Minigolf, Beachvolleyball spielen und ein Boot oder Tretboot am Strand „U Vrbiček“ mieten. Reiten ist auch in der Nähe möglich. Besucher haben die Möglichkeit, in separaten Küchen zu kochen, einen Imbiss im Camp zu nutzen oder in ein nahegelegenes Restaurant zu gehen. Der Campingplatz verfügt über eine gemeinsame Sanitäreinrichtung.



AUSFLUGSTIPP

Schloss Čechy pod Kosířem

Ein klassizistisches Schloss, umgeben von einem Naturpark, eines der wertvollsten Objekte der historischen Grünanlagen in Mähren, ist mit der Adelsfamilie von Silva-Tarouca verbunden. Ein Freund der kunstliebenden Familie war der berühmte tschechische Maler Josef Mánes, der das Dorf Čechy pod Kosířem regelmäßig besuchte und hier im Zeitraum 1849-1871 schuf. Sie können die renovierte Orangerie besichtigen, wo Sie das vor Neuheit strahlende Interieur genießen. Die Orangerie dient als Snackcafé. Im Herbst 2016 wurde ein Minizoo im Park angelegt.



CAMPINGPLATZ KEMP LOBODICE



Lobodice 248
751 01
+420 775 586 006
www.lobodice.cz



Betriebszeiten: April - September
GPS: 49°23'43.7"N 17°17'42.6"E



Der Campingplatz liegt in einer ruhigen Ecke am Rande des Dorfes Lobodice in der Nähe eines Mühlkanals, der in die Morava (March) mündet.

Hier finden Sie sowohl einen Platz zum Zelten, als auch zum Sport - es gibt einen Fußballtennis - und einen Tennisplatz. Der Ruhebereich bietet eine überdachte Sitzecke mit Kamin, Räucherherd und Grill. In der Nähe des Camps gibt es drei Kneipen, in denen man gut essen kann, und zwei Läden.



AUSFLUGSTIPP

Das Schloss Tovačov

Das Schloss Tovačov ist eine sehr wertvolle Sehenswürdigkeit. Das Schloss, ursprünglich eine Burg, entstand in Moorboden am östlichen Stadtrand. Während der letzten Cimburks wurde die Burg zu einem Renaissanceschloss umgebaut. Neben thematischen Gelegenheitsausstellungen sind heute das Renaissanceportal des Schlossturms, die frühbarocke Stuckkapelle, der linke Flügel des Schlosses mit Wiener Treppe und der Prunksaal der Stadt zu sehen. Ab 2012 sind die Rittersaal und Salmovský-Saal wieder zugänglich. In ihrem Foyer befindet sich ein neu installierter Billard- oder Herrenraum. Ein unvergessliches Erlebnis ist der Aufstieg zum Schlossturm mit Blick auf die Umgebung.



IN LIFE KEMP LITOVEL



Koupaliště 651
784 01 Litovel
+420 727 965 970
www.in-life.cz



Betriebszeiten: April - September
GPS: 49°42'13"N 17°04'06"E



Der Campingplatz liegt am Fluss Morava und dem Radweg in Litovel. Er ist nicht nur für Wassersportler und Radfahrer gedacht, sondern er eignet sich auch für ganze Familien. Direkt im Camp können Gäste Boote mieten - Kanus, Flöße, Kajaks und komplette Boots- oder Sportausrüstung. Eltern mit Kindern können das IN LIFE Aktivitätszentrum besuchen oder Wasserattraktionen, wie Aquazorbing oder Kinder-Tretboote genießen; Mutigere können unterhaltsamen Stoßball ausprobieren.

Für die Zubereitung ihrer eigenen Gerichte dienen runde tragbare Metallfeuerstellen. Erfrischen Sie sich mit dem fabelhaften Litovel-Bier, entweder in der Außenbar oder einem netten Wassersportrestaurant in der Nachbarschaft des Camps. Für Ausflüge in die Umgebung lohnt es sich, Roller zu mieten, wie zum Beispiel zu einem 100 Meter entfernten Naturschwimmbad.



VODÁCKÉ TÁBOŘIŠTĚ HYNKOV



Přikazy 3
783 33 Přikazy
+420 727 965 970
www.in-life.cz



Betriebszeiten: April - September
GPS: 49°40'14.9"N 17°10'29.9"E



Der beliebte Wassersport-Campingplatz Hynkov befindet sich am rechten Ufer des Flusses Morava, bzw. der Mühlkanals. Er ist ein idealer Rastplatz auf der Strecke von Litovel nach Olomouc. Es liegt in der Mitte der Wasserstraße in der Nähe der örtlichen Kneipe. Es ist ein großartiger Ort für Snacks und Erfrischung während der Sommertage. Wassersportler, die gerne „auf dem Trocknen“ Sport treiben, können einen Spielplatz für Fußball, Fußballtennis oder Volleyball nutzen.



AUSFLUGSTIPP

Das Schloss Náměšť na Hané

Am östlichen Rand des Dražanská Hochlands, etwa 15 km westlich von Olomouc, liegt die kleine Stadt Náměšť na Hané, in der sich ein spätbarockes Schloss befindet, das von einem französischen Rundpark umgeben ist. Besucher können etwa 20 Zimmer bewundern, die reich mit Möbeln von verschiedenen historischen Stilen eingerichtet sind. Sie werden sicherlich an großen Sammlungen von tschechischem, Wiener und chinesischem Porzellan interessiert sein, das wertvollste ist die einzigartige Sammlung von Meißen Porzellan. Einzigartig ist auch die ursprüngliche Bibliothek mit fast dreitausend Büchern. Ein Bestandteil der Schlossausstellungen ist die Galerie der modernen Kunst.



DIE SCHEUNE NOVÉ MLÝNY

783 21 Bílá Lhota
+420 603 875 957
www.stodola-morava.cz



Betrieb: Ganzjährig
GPS: 49° 43' 56" N, 16° 59' 46" E



Die Scheune befindet sich in einem kleinen Ort Nové Mlýny zwischen den Städten Mohelnice und Litovel. Das Gebäude wurde nach seinem ursprünglichen Nutzungszweck benannt, als das Gebäude zu einer Mühle gehörte, die sich am gegenüberliegenden Ufer des Flusses Morava befand. Vor vierzig Jahren wurde das Gebäude niedergebrannt und dann fing es an zu verfallen. Jetzt ist es im ursprünglichen, rustikalen Stil neu renoviert. Wenn Sie nach Ruhe und Frieden suchen, dann ist dieser Ort genau das Richtige für Sie. Der Campingplatz auf der Wiese rund um die Scheune bietet die Möglichkeit im Zelt zu schlafen sowie ausreichend Platz für Freizeitsport. Es gibt einen Boots- und Sportartikelverleih. Der Campingplatz befindet sich in einer schönen und sauberen Umgebung des Naturschutzgebietes Litovelské Pomoraví. Der Ort ist besonders beliebt für schöne Natur, neben dem Fluss Morava eignet sich der Ort besonders für einen Stopp für Wassersportler.



AUSFLUGSTIPP

Arboretum Bílá Lhota

Im Schlosspark in Bílá Lhota, in der Nähe von Litovel, befindet sich ein Arboretum von großer Bedeutung mit 400 Arten seltener Bäume und Sträucher - Laub-, Nadel- und immergrüne Bäume, die aus Nordamerika, Japan, China, Kleinasien und anderen Ländern stammen. Der Park in Bílá Lhota wurde wahrscheinlich um 1700 gegründet, als das dortige Herrenhaus renoviert wurde. 1926 kommt Quido Riedl, der bereits als Dendrologe bekannt war, nach Bílá Lhota und beginnt den Park nach seinen eigenen Vorstellungen umzugestalten. Auf der Fläche von fast drei Hektar von ästhetisch sehr beeindruckendem Park konzentrierte er auf fast 500 Arten und Formen von Zierbäumen.



DIE PENSION VILA HÁJ

Třeština 71
789 73 Úsov
+420 721 850 509
www.vila-haj.cz



Betriebszeiten: April - Oktober
GPS: 49.8038289N 16.9400511E



Die Pension Vila Háj befindet sich im Dorf Háj am Fluss Morava, in der wunderschönen Umgebung von Litovelské Pomoraví. Sie bietet seinen Gästen die Unterkunft in einer Pension direkt in einer Villa von der Ersten Republik, oder die Möglichkeit, in Zelten oder Wohnwagen in unmittelbarer Nähe der Villa Háj zu campen.

Der Komplex bietet im Sommer einen Imbiss, einen Grill- und Feuerplatz und Sozialeinrichtungen. In unmittelbarer Nähe befindet sich das nationale technische Denkmal Wasserkraftwerk Háj, sowie ein Reitsportclub mit der Möglichkeit des Reitens. Dank der einzigartigen Architektur und der umgebenden Landschaft ist das Areal ein beliebtes Ziel für Radfahrer, Bootsfahrer, Familien mit Kindern, Pferdeliebhaber und alle Liebhaber einzigartiger Architektur.



AUSFLUGSTIPP

Mírov-Wanderweg

Sie können einen Spaziergang im Zentrum von Mohelnice beginnen und der grünen Wanderwegmarkierung folgen. Danach über Podolí, Vyšehorky, am Fuße des Vraní-Hügels nach Mírova. Hier an der Kreuzung der Wanderwegmarkierungen biegen Sie rechts ab (blaue Wanderwegmarkierung) und gehen Sie weiter durch das Tal des Mírovka-Flusses zu den Mohelnice-Steinbrüchen. Von hier durch Křemáčov, zurück ins Zentrum von Mohelnice entlang der blauen Wanderwegmarkierung. Das Dorf Mírov mit seiner Burg liegt 7 km nordwestlich von Mohelnice.



Die besten Radwege Mittelmährens

Radweg Bečva



Sie können buchstäblich von den Bergquellen ins Tal dank einem einzigartigen Bečva-Radweg-Projekt radeln, das ein Teil des sogenannten „Radwegs C1“ ist. Von der Quelle von der Rožnovská oder der Vsetínská Bečva bis zum Zusammenfluss mit der March fahren Sie mehr als 160 km am Fluss Bečva, den markierten Radweg entlang. Sie fahren durch zwei Regionen, Zlín-Region und Olomouc-Region, kleine und größere Dörfer, Städte, malerische Landschaft, Sie finden historische und andere interessante Orte, touristische Attraktionen, aber vor allem haben Sie die Möglichkeit, auf eine unvergessliche Fahrrad-Reise zu gehen. Ausgewählte Abschnitte vom Bečva-Radweg sind auch für Inline-Skater geeignet, die auf dem asphaltierten Weg losfahren und die malerische Naturfahrt entlang des Flusses genießen können. Kommen Sie und probieren Sie diese „Autobahn“ mit dem Fahrrad, Roller, Skaten oder einfach zu Fuß.

Radweg Hvězdna



Der Radweg von Olomouc nach Šternberk ist 14 km lang und seine Nummer ist 6104. Der Radweg ist flach und er eignet sich für alle Altersgruppen, für Radfahrer und Skater. Der Radweg beginnt in Olmütz in Chvalkovice, wo es einen Parkplatz gibt. Er fährt weiter zur Überführung in Černovír, von wo aus er entlang der Eisenbahn fährt. Am Kreuzungspunkt mit dem Bach Trusovice biegt der Radweg nach Hlušovice ab. Vom linken Ufer des Trusovice-Baches um das Dorf Hlušovice, an der Brücke über den Bach, nehmen Sie den Radweg nach Bohuňovice. Von dort geht es weiter auf dem Radweg 6104, der entlang der Bahnstrecke nach Šternberk verläuft. Auf dem Weg dorthin können Sie im Dorf Starnov einen Imbiss einnehmen und dann den Radweg 6104 entlang der Strecke nach Šternberk nehmen.

Räuber-Radweg



Dieser Radweg der Uničovsko-Mikroregion führt Sie zu den hügeligen Orten rund um Oskava und zu den Ruinen der Burg Rabštejn, wo einst eine Gruppe von Dieben reiche Kaufleute auf dem Weg nach Olomouc überfallen hat. Die Länge der Strecke beträgt 40 km und es ist eine anspruchsvollere Route, die durch gegliedertes Gelände führt, hauptsächlich entlang Asphalt-Radrouten und Landstraßen. Als Belohnung sehen Sie unterwegs viele Attraktionen. Zum Beispiel die neogotische Kirche der Himmelfahrt der Jungfrau Maria auf dem Platz in Uničov, mit interessanten und exquisiten Interieurs und modernen Fensteroberlichtern. Die ursprünglich gotische Kirche St. Bartholomäus mit einem wertvollen Rundportal und das Barockschlossgebäude, zu dem auch ein Landschaftspark mit wertvollen Baumarten gehört. Šumvald ist eine Gemeinde, die bereits 1287 erwähnt wurde. Oskava ist der Ausgangspunkt für Wander- und Radwege ins Naturschutzgebiet Jeseníky.

Durch das Königsreich der Waldmännchen



Eine Fahrradrouten in der Umgebung von Uničov bietet eine leichte Radtour in einer flachen Region von Mittelmähren voller Kulturdenkmäler und Naturattraktionen, besonders geeignet für Familien mit Kindern. Ihre „Märchen-Wanderung“ zu Elfen, Waldschützern, beginnt auf einer bequemen Fahrradrouten von Uničov nach Střelice, wo alle Kinder und Tierliebhaber auf jeden Fall Freude an Pferden haben werden. Wenn Sie im Voraus reservieren, können Sie auch das Dorfmuseum besuchen. Fahren Sie auf einer nicht gekennzeichneten Asphaltstraße direkt zu den Elfen in ihr grünes Königreich. Der Wald empfängt Sie mit dem Ansturm von Bäumen, dem sanften Sprudeln von fließendem Wasser und dem Teppich aus bunten Blumen. Sie fahren über den Jelení-Hügel, nach einer Weile erreichen Sie den markierten Radweg, wo Sie nach links abbiegen und zu den Neuen Höfen (Nové Dvory) weiterfahren. Hier geht es an dem Weg zu dem romantischen Areal Nové Zámky, dann das Dorf Červenka. Ein wenig weiter werden Sie von „Hanácké Venedig“ - der Stadt Litovel - empfangen.

Touristeninformationszentren

Mittelmähren



Konice

Stadtkulturzentrum
Kostelní 46
798 52 Konice
+420 582 334 987
www.mekskonice.cz

Lipník nad Bečvou

Touristeninformationszentrum
nám. T. G. Masaryka 13
751 31 Lipník nad Bečvou
+420 581 773 763
+420 731 640 848
www.mesto-lipnik.cz

Litovel

Touristeninformationszentrum
nám. Přemysla Otakara 762
784 01 Litovel
+420 585 150 221
+420 721 269 146
www.tic.litovel.eu

Bludov

Touristeninformationszentrum
Tř. A. Kašpara 37
789 61 Bludov
+420 725 508 214
www.bludov.cz

Dřevohostice

Land-Touristeninformationszentrum
Zámecká 88
751 14 Dřevohostice
+420 723 910 281
www.drevohostice.cz

Horka nad Moravou

Touristeninformationszentrum
und Umwelt-Beratungsstelle Sluňákov
Skrbeňská 669/70
783 35 Horka nad Moravou
+420 585 154 711
www.slunakov.cz

Hranice

Touristeninformationszentrum
Pernštejnské nám. 1
753 01 Hranice
+420 581 607 479
www.mic.hranet.cz

Cholina

Informationszentrum Cholina
Cholina 224
783 22 Cholina
+420 737 473 133
www.obeccholina.cz/tic-cholina/

Kojetín

Ausbildungs- und Informationszentrum
Masarykovo nám. 8
752 01 Kojetín
+420 581 202 202
www.kojetin.cz

Mohelnice

Informationszentrum Mohelnice
Lazebnická 2
789 85 Mohelnice
+420 583 430 915
www.infomohelnice.cz

Moravský Beroun

Stadtkultur- und
Touristeninformationszentrum
nám. 9. Května 4
793 05 Moravský Beroun
+420 554 773 147
www.morberoun.cz

Náměšť na Hané

Touristeninformationszentrum
Hrad 1
783 44 Náměšť na Hané
+420 585 952 184
www.namestnahane.cz

Němčice nad Hanou

Touristeninformationszentrum
Palackého nám. 25
798 27 Němčice nad Hanou
+420 582 386 440
www.nemcicenh.cz

Olomouc

Informationszentrum Olomouc
Horní náměstí - podloubí radnice
779 11 Olomouc
+420 585 513 385
+420 585 513 392
www.tourism-olomouc.cz

Olomouc

Tourist centrum s.r.o.
Švédská 10
772 00 Olomouc
+420 585 222 138
+420 585 231 460
www.tourist-centrum.cz

Plumlov

Informationszentrum
im Schloss Plumlov
Zámecká 99
798 03 Plumlov
+420 588 882 662
www.plumlovsko.cz/tic.asp

Prostějov

Regionalinformationszentrum
Pernštýnské nám. 176/8
796 01 Prostějov
+420 582 329 723
www.prostejov.eu

Přerov

Stadtinformationszentrum
nám. T. G. Masaryka 8
750 02 Přerov
+420 581 587 777
www.prerov.eu

Slatinice

Touristeninformationszentrum Slatinice
Slatinice 29
783 42 Slatinice
+420 585 944 599
www.tc-slatinice.cz

Šternberk

Informationszentrum Šternberk
Horní nám. 2
785 01 Šternberk
+420 739 486 060
www.poznej-sterbersko.cz

Uničov

Stadtinformationszentrum
Masarykovo nám. 29
783 91 Uničov
+420 585 054 880
www.unicov.cz

Velká Bystřice

Kultur- und Informationszentrum
Zámecké náměstí 775
783 53 Velká Bystřice
+420 734 236 506
www.velkabystrice.cz



Das Jeseníky-Gebirge mit seinem Vorgebirge ist ein Bergparadies mit vielen Natur-, historischen und technischen Schätzen. Im Sommer finden Sie Hunderte von gut markierten Wegen sowohl zum Wandern als auch zum Radfahren. Nicht nur berühmte Wintersportorte, sondern auch Kurorte, Denkmäler und kulturelle Veranstaltungen sind der Grund, das Jeseníky-Gebirge auch im Winter zu besuchen.

Eine attraktive Berglandschaft wird im Sommer von passionierten Touristen und Radfahrern geschätzt, sie ist aber auch ein idealer Ort für Adrenalin-Sportfans. Steile Felswände, Fallschirmsprünge oder Rundflüge von Šumperk aus bringen Ihnen einzigartige und unvergessliche Erlebnisse.

INHALT Jeseníky

Abenteuer im Altvatergebirge	23
Autocamping Bobrovník ***	24 - 25
Kemp Mamutov	26
Autokemping Krásné	27
Kemp Červenka	28
Cyklokemp Černý potok	29
Holiday-Resort Losinka	30
Kemp Ruda nad Moravou	31
Spoer & Relax areál Božeňov	32
Camp a Club Bušín	33
Penzion und Campingplatz Mlýn	34
Freizeitanlage Račí údolí	35
Zeltplatz FK Hanušovice	36
Pískáč Postřelmov	37
Die besten Radwege von Jeseníky	38
Touristeninformationszentren	39



Abenteuer im Altvatergebirge

Adrenalin Park Jeseníky (Česká Ves)



In der wunderschönen Natur des Altvatergebirges gibt es viele Aktivitäten für Sie zur Auswahl. Das Seilzentrum bietet drei Routen mit unterschiedlichen Schwierigkeitsgraden an, die kombiniert werden können; es gibt hier insgesamt 47 Hindernisse. Der Adrenalin-Turm ist ein 14 Meter hoher Turm mit einem Seilnetz, einer Jakob-Leiter und einer Kletterwand mit Überhang und mindestens 6 Routen mit unterschiedlichen Schwierigkeitsgraden. Das Kinderseilzentrum ist ein Kinderpfad mit einer Länge von 130 Metern und es ist für Kinder über 4 Jahre und 100 cm bestimmt. Ein spezielles Selbstverriegelungssystem sorgt für Sicherheit an allen 13 Hindernissen während des ganzen Aufenthalts der Kinder in Höhe von 1,5 - 4 Metern. Die Riesenschaukel bedeutet eine gute Adrenalinportion. Die Riesenseilbahn - eine 140 Meter lange Abfahrt, der in Höhe von 13 Metern startet, bietet einen atemberaubenden Blick auf den Adrenalin Park und die Umgebung. Der Adrenalin Park bietet auch Reiten, Trampoline, Bungee-Trampoline, Paintball und die Möglichkeit, Bogenschießen auszuprobieren. Natürlich gibt es einen Mountainbikes- und Rollerverleih inklusive Full-Service.

Rollerabfahrt im Areal Kouty



Sie haben vor, das Pumpspeicherkraftwerk Dlouhé Stráně zu besuchen und Sie wollen nicht gleich zurückkommen? Sie können einen Roller mieten. Freuen Sie sich auf ein unvergessliches Erlebnis bei der längsten Rollerabfahrt in der Tschechischen Republik. Die Route bietet eine unschlagbare Sport- und Landschaftserfahrung. Ihre Länge beträgt über 17 km, sie führt vom Oberbecken Dlouhé Stráně um den Unterbecken herum und dann in das Kouty-Gebiet. Roller und Helme können im Heli-Sportgeschäft auf dem Platz Koutecké náměstí oder direkt am Oberbecken Dlouhé Stráně gemietet werden. Dann nehmen Sie die Seilbahn auf den Berg Medvědí hora (1100 m) mit einem interessanten Aussichtsturm. Mit einem Roller müssen Sie eine 4,5 km lange Strecke zurücklegen und danach gelangen Sie direkt zum Oberbecken Dlouhé Stráně. Sie können zum Unterbecken nach rechts abbiegen und somit den letzten Anstieg vermeiden. Nachfolgend wartet auf Sie ein wunderbares Sporterlebnis - eine 17-Kilometer lange Rollerabfahrt (ca. 30 Minuten) und Sie gelangen zurück zum Koutecký-Platz. Auf der Strecke können Sie die Aussicht auf den höchsten Gipfel des Altvatergebirges und den höchsten Punkt der Tschechischen Republik (die Spitze des Senders Praděd) genießen oder die Felsen mit den Jesenischen Gipfeln beobachten.

Mit der Sesselbahn auf den Šerák-Berg




Die Sesselbahn führt entlang des nördlichen Kamms des Jeseníky-Gebirges und sie ist das ganze Jahr über geöffnet. Es enthält zwei Abschnitte. Der untere Abschnitt Ramzová - Čerňava ist 1459m lang (Vierersesselbahn) und der obere Teil Čerňava - Šerák ist 1810m lang (Doppelsesselbahn). Die Seilbahn endet auf dem Berg Šerák (1351 Meter über dem Meeresspiegel). Hier können Sie den Blick auf das offene Tal von Jeseníky-Gebirge genießen. Dann können Sie entlang der Jeseníky-Hauptkammstraße über den Keprník - Vřesová studánka - Červenohorské sedlo - Švýčárna-Berghütte - den Altvater (Praděd) - Ovcárna - Vysoká hole - Kamzičnick - Ztracené kameny - Jelení studánka zum Sattel von Skřítek wandern.

Bergmanns-Freilichtmuseum - Golderzmühlen



Auf dem Weg von den Goldenen Bergen (Zlaté Hory) nach Ondřejovice liegt das malerische Tal „Údolí Ztracených štol“. Der Olešnice-Fluss verlässt hier einen schmalen Teil des Tals, und seit Jahrmillionen bringt er Gold. Das lokal gewachsene Bergbaugelände wurde sowohl ober- als auch unterirdisch abgebaut, sogenanntes Goldwaschen. Zurzeit wird in diesem romantischen Tal ein Nachbau von mittelalterlichen Mühlen mit dem Lehrpfad „Tal der verlorenen Stollen“ errichtet. In der Mühle werden Sie eine Golderzpresse sehen und mit etwas Glück können Sie ein kleines Stück Gold mit nach Hause nehmen. Beide Holzmaschinen, die nach den historischen Zeichnungen hergestellt wurden, werden von Wasserrädern angetrieben, die Energie aus dem ursprünglichen Kanal beziehen. Der Bergcharakter des Tales und die Lage der Wasserräder in der Kaskade, quer über den Hang, schaffen eine schöne Ecke. Der Lehrpfad führt Sie zu einem Ort, an dem „Wasser bergauf fließt“. Die optische Täuschung ist so stark, dass ein Betrachter die Kunst der Goldgräber kaum verstehen kann.

Die Nýznerov-Wasserfälle



Die Nýznerov-Wasserfälle befinden sich im Ort Nýznerov bei Žulová im Tal von Stříbrný potok. Die Wasserfälle bilden eine Reihe von Kaskaden und Stromschnellen in einer romantischen Schlucht über der Mündung vom Bučínský potok. Sie wurden auf einer Schwelle geschaffen, die aus beständigerem Gestein besteht - eine Ader von amphibolischem Gabbro. Aufgrund der relativ hohen Strömung sind die Nýznerov-Wasserfälle ein äußerst beeindruckendes Naturphänomen. Der untere Teil des Wasserfalls fließt durch eine enge Felskluft, die schwer zugänglich ist. Der obere Teil ist über eine Treppe erreichbar, die bis zum Boden eines „Kessels“ reicht. Die Wasserfälle entstanden an einem Ort, an dem das Wasser an Felsenschwellen aus erosionsbeständigem Gestein schlägt. Das Wasser fällt stufenweise bis in die Tiefe von 14 m, wobei die höchste Stufe 3 m erreicht. Seit 1968 ist es als Geschütztes Naturgebilde „Wasserfälle Stříbrný potok“ erklärt. Der einfachste Weg ist die Forststraße von Nýznerov, die nur für Fußgänger zugänglich ist.



AUTOCAMPING BOBROVNÍK ***



Lipová Lázně 648
79061
+420 584 411 145
www.bobrovnik.cz
Betrieb: Ganzjährig
GPS: 50° 13' 29" N 17° 10' 27" E



Der Autocamping Bobrovník liegt im Tal des Flusses Staříč zwischen Lipová Lázně und der Stadt Jeseník im Erholungsgebiet Bobrovník. Die ruhige Umgebung des Camps ist stark von der unmittelbaren Nähe des Naturschutzgebietes geprägt. Den Gästen wird das ganze Jahr über Unterkunft in Vier-Bett-Hütten mit gemeinsamer Sozialeinrichtung oder in einem Motel in Doppel- und Dreibettzimmern mit ihren eigenen Sozialeinrichtungen angeboten. Parkplätze stehen direkt an Hütten oder Motel zur Verfügung.

Für Wohnwagen gibt es 32 abgegrenzte Parzellen mit 10A Stromanschlüssen, Touristen mit Zelten finden genügend gepflegte Grünflächen für Zelte aller Größen und Arten. Eine Selbstbedienungs-Wäscherei und eine Küche mit Kühlschrank sind ebenfalls verfügbar. Die Romantik der Campingplätze wird durch Verwendung eines Feuerplatzes und einer Räucherkammer hervorgehoben. Zum Campingplatz gehört ein Restaurant. Bei einwöchigen Aufenthalten kann im Restaurant Halbpension



bestellt werden. In der Hochsaison ist es möglich, Grundlebensmittel im täglich geöffneten Buffet zu kaufen. Baden ist im nahegelegenen Naturbad in Bobrovník möglich. Für Sportaktivitäten können Sportgeräte und Fahrräder ausgeliehen, bei schlechtem Wetter das Billard gemietet werden. Eine weitere breite Palette an sportlichen und kulturellen Aktivitäten bietet das Thermalbad und die Stadt Jeseník, Lipová Lázně und Umgebung. Das Jeseníky-Gebirge ist jedoch für jede Art von Touristik vorbestimmt - Wandern, Radfahren, Winterwandern und Skifahren. Aus diesem Grund bietet Autocamping Bobrovník auch Dienstleistungen für Wintersportler - alle Unterkünfte und Sozialeinrichtungen werden elektrisch beheizt.

Autocamping Bobrovník ist eine geeignete und sehr beliebte Unterkunft für Gruppen von verschiedenen Teams in der Nebensaison.



AUSFLUGSTIPP

Die Höhlen Na Pomezí

Die Höhlen „Na Pomezí“ sind das größte zugängliche Höhlensystem in der Tschechischen Republik, das wegen der Auflösung von Marmor, d.h. kristallinem Kalkstein entstanden ist. Sie zeichnen sich durch schmale, teils hohe Korridore aus, die sich in Kreuzungen in kleinere Dome erweitern. Für diese Höhlen sind Sinterfälle typisch, die Kaskaden und massive Tropfsteine bilden. Unterirdische Räume sind auch beliebtes Winterquartier zahlreicher Fledermäuse.



Aussichtsturm Zlatý Chlum

Neben dem Priessnitz-Bad ist die Dominante der malerischen Stadt Jeseník auch der nahe gelegene Gipfel Zlatý Chlum (875 m) mit einem steinernen, sechsundzwanzig Meter hohen Turm. Vom Turm aus hat man einen atemberaubenden Blick auf den Otmuchower See in Polen. Der südliche Ausblick umfasst das gesamte Gebiet von Hrubý Jeseník von Praděd bis Šerák. Bei gutem Wetter sind im Westen die Gruppe Kralický Sněžník und das nordwestliche Rychlebské Gebirge sichtbar. Zur Aussichtsplattform führen 145 Stufen.



DER CAMPINGPLATZ KEMP MAMUTOV

Chrastická 100
788 32 Staré Město pod Sněžníkem
+420 704 701 630
www.kemp-mamutov.cz



Betrieb: Ganzjährig
GPS: 50°07'09"N 16°56'20"E



Das Mamutov-Camp befindet sich im Tal des Prudký-Bachs, was eine schöne Atmosphäre schafft. Romantik gibt diesem Ort die Beobachtung von Sonnenaufgang und -untergang von dem Tal aus. Frische Bergluft wird Sie mit Energie für Ausflüge in die Umgebung begeistern. Das Camp ist für alle geeignet, die gerne in den Bergen und in der sauberen Natur campen. In einem Teil des Camps finden Sie einen Feuerplatz, auf der Fläche unter den Fichten stehen Holzbänke zum Sitzen und Ruhen. Obwohl es ein kleinerer Campingplatz ist, werden die Gäste hier toll gepflegt. Die anliegenden Hütte und Pension verfügen nämlich über Sozialeinrichtungen, einem Restaurant, einer Bar Touristeninformationen und Wanderkarten. Sportler werden sich über die Ausrüstung sowohl im Areal als auch in der Umgebung freuen. Im Camp gibt es Sportanlagen mit Ausrüstung, Disc Golf, Fußballplatz. Bei schlechtem Wetter gibt es einen Pavillon, wo es Darts, Tischfußball, Kinderecke, Tischtennis gibt. Für Radfahrer steht ein Depot- und Fahrradverleih zur Verfügung. Angelfreunden wird die Möglichkeit geboten, an privaten Teichen auf dem Gelände zu angeln.



AUSFLUGSTIPP

Die Waldbar Horní Lipová



Die Waldbar ist eine Selbstbedienungsbar in Lipová - lázně, im Ortsteil Horní Lipová. Sie können es an dem touristischen Weg von Horní Lipová aus in Richtung zum Smrk-Gipfel nach ca. 2 km finden. Touristen haben hier eine große Auswahl an Getränken, die von kaltem Quellwasser gekühlt werden. Sie können Kaffee oder Tee zubereiten. Das Schild mit der Aufschrift „VÝLOV“ (Abfischen) zeigt zu einem Holztrog, in dem Dosen mit einem Energy-Drink, Bier und Kindergetränken gekühlt werden. Sie können ein Würstchen über dem Feuer braten, oder eine Wurst aus der Räucherammer herausnehmen. Die Waldbar ist 24 Stunden am Tag geöffnet. Der Bezahlung dient eine unauffällige Spardose.

AUTOCAMPING „KRÁSNÉ“

Nový Malín 551
78 803
+420 737 286 456
www.nakrasnem.cz




Betriebszeiten: April - September
GPS: 49°57'57"N 17°01'58"E



Der Autocamping „Krásné“ liegt in der Nähe eines Stausees im Freizeitgebiet Krásné, unweit der Stadt Šumperk, umgeben von der schönen Natur und dem Jeseníky-Gebirge. Dieses kleine Ressort bietet einen ruhigen Familienurlaub in Zelten oder Wohnwagen mit einem Stromanschluss.

Der attraktive Campingplatz bietet Baden, Angeln, Wandern, Radfahren, Pilzesammeln, vielseitige Sportaktivitäten oder einfach nur Faulenzen am Wasser an einem sauberen Strand mit der Möglichkeit, Tretboote zu mieten. Es gibt einen Mehrzweckspielplatz für Volleyball, Fußball, Tennis und andere Sportarten. Für Kinder gibt es Schaukeln, Rutschen und ein Planschbecken im Camp.


Im Sommer können Sie sowohl im Restaurant speisen als auch im Freien grillen. Das Gebiet ist auch attraktiv für einen barrierefreien Zugang und kostenlosen Aufenthalt von Haustieren.



AUSFLUGSTIPP

Die Dauerausstellung „Hexenprozesse“

Eine Dauerausstellung im sogenannten Geschaderhaus in Šumperk stellt durch eine anziehende Form die dunkelste Epoche der Šumperk-Geschichte dar - die berühmten Inquisitionsprozesse der zweiten Hälfte des 17. Jahrhunderts. Es ist kein Geheimnis, dass das tragische Schicksal der direkten Opfer von Hexenprozessen in engem Zusammenhang mit dem denkmalgeschützten Haus steht, in dessen altem Keller sich die Ausstellung befindet. Die Belichtungstour dauert ungefähr 40 Minuten. Jeder Besucher erhält nach dem Eintritt einen persönlichen Audioguide, mittels dessen die Besucher der Ausstellung direkt vom Inquisitor Jindřich František Boblig begleitet werden.





DER CAMPINGPLATZ KEMP ČERVENKA



Polská 578
790 70 Javorník
+420 604 261 942
www.ekocentrumrychleby.cz



Betriebszeiten: Mai - Oktober
GPS: 50°24'5"N 16°59'50"E



Der Campingplatz Červenka befindet sich im Gebirge Rychlebské hory in Javorník und er ist eine gute Wahl für aktive Erholung. Besucher haben die Möglichkeit in modernen Bungalows, eigenen Zelten oder Wohnwagen zu übernachten.

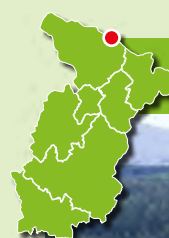
Es gibt einen Außenpool, ein Kinderplanschbecken, ein Trampolin, einen Sandkasten, eine Rutsche, einen Fußball- und Volleyballplatz. Die Gäste können am Buffet, oder in 1 km entferntem Javorník speisen.



AUSFLUGSTIPP

Der Aussichtsturm auf dem Borůvková-Berg

Von der Aussichtsplattform in Höhe von 24 Metern genießen die Besucher einen herrlichen Ausblick auf das Rychlebské-Gebirge und die Ebenen in benachbarten Polen. Der Aussichtsturm wurde 2006 fertiggestellt. Auf den Borůvková-Berg (898 m über dem Meeresspiegel) in den Rychlebské Bergen führen Wander-, Rad- und Langlauf-Wege. Borůvková-Berg ist eine wichtige Kreuzung von Wanderwegen. Ganz oben auf dem Borůvková-Gipfel befinden sich polnische Wegweiser und eine Gedenktafel, die an das Treffen tschechischer und polnischer Dissidenten vor der Samtenen Revolution von 1989 erinnern.



CYKLOKEMP ČERNÝ POTOK



Velká Kraš 456
790 58 Velká Kraš
+420 602 484 083
www.taborcernypotok.cz



Betrieb: Ganzjährig
GPS: 50°21'15"N 17°09'56"E



Der Cyclokemp Černý Potok liegt in der wunderschönen Umgebung von den Rychlebské hory, die Liebhaber der unberührten Natur anzieht.

Im Cyclocamp können Sie in Holzhütten oder Ihrem eigenen Zelt übernachten. Das Gebiet liegt direkt an den Radwegen, die die größte Attraktion für Radfahrer sind. Der Trail entlang Černý potok ist nicht nur bei Adrenalin-Bikern beliebt, sondern auch bei Radfahrern mit Familien. Nach anstrengenden Radtouren können Sie sich in nahegelegenen, überfluteten Steinbrüchen oder im Schwimmbad entspannen. Das Ressort bietet auch die Möglichkeit, ganztägig warme Mahlzeiten zu bestellen. Die umliegende unberührte Natur ist ein idealer Ort für Touristen, Maler, Fotografen, Geocaching-Fans oder Orientierungsläufer.



AUSFLUGSTIPP

Die Höhle Na Špičáku

Die Höhle Na Špičáku befindet sich zwischen den Dörfern Písečná und Supíkovice. Es ist ein mehr als vierhundert Meter langes Labyrinth von Korridoren und Rissen, das in alten Zeiten oft als Zufluchtsort diente. Die Höhle ist eine der ältesten dokumentierten Höhlen in Mitteleuropa. Die Höhle diente oft als Unterschlupf, wie zahlreiche Inschriften und Malereien an den Wänden belegen (die älteste von 1519). Signifikante Veränderungen in Form von neu rekonstruierten Gehsteigen und Brücken wurden im Winter 2007/2008 vorgenommen. Korridore haben ein charakteristisches Herzprofil, das vom Schmelzwasser des Gletschers geformt wurde. Die derzeitige 220 m lange Besichtigungstour ist barrierefrei zugänglich.





HOLIDAY-RESSORT LOSINKA

U Koupaliště 532
788 14 Rapotín
+420 583 301 711
www.losinka.cz



Betrieb: Ganzjährig
GPS: 50°01'07"N 17°01'35"E



Der Erholungskomplex Losinka liegt am Fuße von Hrubý Jeseník bei Velké Losiny und ist einer der meist besuchten Orte in der Region.

Es bietet Unterkünfte in mehreren Kategorien: Hütten, Plätze für Zelte und Wohnwagen, Appartements und ein großes Familienhaus. Das Erholungszentrum bietet sportliche Aktivitäten: Tischtennis, Spielplatz, Fahrradverleih und andere Anlagen. Sie können auch das Wellness-Studio zum Entspannen nutzen. In der Nähe des Ressorts befindet sich das bekannte Renaissanceschloss Velké Losiny und sein Schlosspark, es gibt auch Thermalbad, Aquapark und Schwimmbad, Museen und wunderschöne Natur. Die Mahlzeiten werden in Form von Halbpension oder Vollpension im eigenen Restaurant angeboten.



AUSFLUGSTIPP

Das Schloss Velké Losiny

Das Staatsschloss von Velké Losiny liegt am südlichen Rand des gleichnamigen Dorfes im Tal des Flusses Desná. Die Besucher sind fasziniert von dem einzigartigen Rittersaal mit Ledertapeten, Kachelöfen (vom Jahr 1589) und dem Geschirrschrank vom gleichen Alter. Die wertvollste Einrichtung ist der Wandteppich aus dem 17. Jahrhundert mit Szenen aus der antiken Mythologie. Im sogenannten barocken Flügel ist eine Bildergalerie mit Werken mitteleuropäischer Maler vom 17. bis zum 19. Jahrhundert installiert. Der Rittersaal mit einem Hochzeitsmahl aus dem 17. Jahrhundert stellt die Persönlichkeit von Přemysl III. vor. Sein Sohn Jan Jáchym, der Rat des Kaisers, lässt seine Privaträume, darunter ein schickes Schlafzimmer, sehen.



KEMP RUDA NAD MORAVOU

Sportovní 300
Ruda nad Moravou 789 63
+420 583 301 612
www.ruda.cz/org/26-koupaliste



Betriebszeiten: Juli - August
GPS: 49°58'44.8"N 16°52'48.5"E



In Ruda nad Moravou finden Sie die Unterkunft direkt im Bereich des örtlichen Schwimmbades in Ihren eigenen Zelten und in gemütlich eingerichteten Hütten. Das weitläufige Freibad-Areal bietet viel Platz für eine ruhige Erholung und für Sport. Es gibt einen Volleyball-, einen Fußballtennis-, einen Beachvolleyballplatz, Tischtennis, Minigolf und Kegeln.

Das Freibad selbst bietet vorbeifahrenden Wassersportlern die Erholung an. Es ist ein angenehmes Areal, in dem Kinder und Erwachsene auf ihre Kosten kommen. Snacks können Sie am malerischen Kiosk genießen. Die Lage des Schwimmbades am Ufer des Flusses Morava ist auch ideal für Bootsausflüge, wobei es hier Boots- oder Floßverleih mit kompletter Ausrüstung gibt.



AUSFLUGSTIPP

Straßenmuseum in Víkřovice

Das Museum zeigt in der Dauerausstellung die Entwicklung der Straßen von den ältesten Pfaden bis zu den heutigen modernen Straßen. Es gibt auch unzählige historische Karten, historische Dokumente, seltene Fotos und eine außergewöhnliche Sammlung von historischen Merkwürdigkeiten. In der Freilichtexposition befinden sich historische Straßenmechanismen und Stahlgitterbrücken und verschiedene Teile von Stein-, Holz-, Eisen- und Stahlbetonbrücken.





SPORT & RELAX AREÁL BOZEŇOV

Dolní Bušínov 146
Zábřeh 789 01
+420 583 411 299
www.bozenov.cz



Betrieb: Ganzjährig
GPS: 49°49'59.1"N 16°49'35.7"E



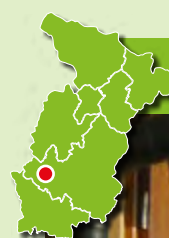
Das Sport & Relax Ressort Bozeňov befindet sich in ruhiger Lage inmitten von Wäldern. Es bietet eine breite Palette von Unterkünften mit Entspannungs-, Sport- und Bademöglichkeiten. Sie finden hier ein Adrenalin-Zentrum, das ein Seilzentrum, einen Kletterturm, Bogenschießen, Sprungstiefel, amerikanische Gebläse und ein Bungee-Trampolin umfasst. Für die Kleinsten gibt es einen Kinderspielplatz mit Kletterburg, Schaukeln und Seilspielelementen. Es gibt einen künstlichen Mehrzweckspielplatz, einen Fußballplatz, Sandplätze, einen Beachvolleyballplatz, Tischtennis und einen Fahrradverleih. In der Nähe des Campingplatzes befindet sich der Stausee Na Jahodné. Der Sport & Relax Bereich in Bozeňov schneidet der für InlineSkating geeignete Radweg Nr. 6234 sowie ein Wanderweg, der Naturliebhaber begeistern wird.



AUSFLUGSTIPP

Büttenpapierfabrik und Papiermuseum in Velké Losiny

Im Areal des Nationalen Kulturdenkmals in Velké Losiny können Sie das örtliche Papiermuseum, ausgewählte Arbeitsstätten, repräsentative Geschäfte und stilvolle Restaurants besuchen. Die Papiermanufaktur in Velké Losiny stellt auf zwei Führungen des Papiermuseums ihre traditionellen Techniken der Papierherstellung, die Geschichte des Handwerks und eine Reihe von technischen Attraktionen dar. Während der touristischen Hauptsaison wird das Angebot durch andere Aktivitäten erweitert - die Möglichkeit eigenhändige Blätter selber zu machen, kreative Workshops mit unseren Tutoren, spezielle Abendführungen und regelmäßige Saisonausstellungen im Papiermuseum.



CAMP UND CLUB BUŠÍN

Bušín 173
789 62
+420 730 597 031
www.camp-busin.webnode.cz



Betrieb: Ganzjährig
GPS: 49°58'21"N 16°50'33"E



Camp und Club Bušín befindet sich im Dorf Bušín. Neben drei Hütten und einem grasbewachsenen Zeltplatz gibt es einen überdachten Außengarten mit Grillmöglichkeit.

Ein Teil der gesamten Fläche sind ein Kinderspielplatz, ein Trampolin und ein Ballspielplatz und einen kostenfreien Sportgeräteverleih. Der Campingplatz liegt in der Nähe vom Bach Bušínský potok, der in die March mündet.

Diese Umgebung bietet Gelegenheiten für schöne Wanderungen oder Radtouren.



AUSFLUGSTIPP

Der Aussichtsturm Háj

Der Aussichtsturm Háj bei Šumperk ist ein sehr schöner wiederrenovierter Aussichtsturm, von dem aus man einen unvergesslichen Blick auf das Hochgebirge von Hanušovice, Rychlebské hory, Šumperk, Hrubý Jeseník, Litovelské Pomoraví, Orlické hory und Králický Sněžník hat. Von der verglasten Aussichtsplattform in 24 m Höhe genießen Sie einen schönen Blick auf die Käme von Hrubý Jeseník und Šumperk. Im Nordosten sieht man den Praděd, nordwestlich den Králický Sněžník. In südlicher Richtung ist die Basilika Svätý Kopeček bei Olomouc oder das Schloss Bouzov gut sichtbar.





PENSION UND CAMPINGPLATZ „MLÝN“



Rudé Armády 1
78815 Velké Losiny
+420 602 722 833
www.penzion-mlyn.eu



Betrieb: Ganzjährig
GPS: 50°01'40"N 17°02'13"E



Pension und Campingplatz Mlýn befindet sich in Velké Losiny, dank dessen die Besucher eine breite Palette von Freizeitmöglichkeiten in der Umgebung zur Verfügung haben. Sie können zum nahe gelegenen Schloss, dem Kurpark, dem Thermalheilbad und vielen anderen interessanten Orten wandern oder Rad fahren. Es gibt viele markierte Radwege und Wanderwege in der Umgebung, die viele Besucher anziehen.

Die Unterkunft ist in Zelten, Hütten oder in der Pension möglich. Nutzen Sie den Sitzbereich mit einem Grill und einer Feuerstelle. Es besteht auch die Möglichkeit, Angelausrüstung vor Ort zu mieten.



AUSFLUGSTIPP

Pumpspeicherkraftwerk Dlouhé Stráně

Dlouhé Stráně ist das drittgrößte Pumpspeicherkraftwerk der Welt. Es ist auch das Wasserkraftwerk mit der größten Fallhöhe in der Tschechischen Republik und der größten Leistung. Sein Bestandteil ist auch europaweit die größte Pumpturbine (umkehrbare Wasserturbine). Das Pumpspeicherkraftwerk ist für Besucher ganzjährig täglich geöffnet. Während der Tour besuchen Sie technologische Einrichtungen in den riesigen unterirdischen Räumen, den Unterbecken und den beeindruckenden Oberbecken in der Höhe von 1 350 m auf dem Berg Mravenečník.



DIE FREIZEITANLAGE RAČÍ ÚDOLÍ



Uhelná 126
Javorník 790 70
+420 584 440 161
www.raciudoli.cz



Betriebszeiten: April - Oktober
GPS: 50°22'17.2"N 16°59'59.9"E



Die Freizeitanlage Račín údolí befindet sich im Gebirge Rychlebské hory, was selbst viele Möglichkeiten für Tourismus oder Radfahren bietet. Das Gebiet verfügt über sehr saubere Luft und Wasser, wo Sie auch Krebse finden können.

Das Ressort verfügt über einen Außenpool, einen Tennisplatz, Reitstunden, Angeln, eine Vielzahl von Wander- und Radwegen in den umliegenden Bergen. Leidenschaftliche Schwimmer könnten im nahegelegenen Steinbruch tauchen.

Hütten und das anliegende Gebäude bieten sämtliche notwendigen Sozialeinrichtungen. Mahlzeiten sind direkt in der Küche des Ressorts erhältlich (Frühstück, Mittag- und Abendessen).



AUSFLUGSTIPP

Überflutete Steinbrüche in der Žulová-Umgebung

Überflutete Steinbrüche von Jeseník sind eine Attraktion, die nirgendwo anders existiert. Ihre große Zahl und Vielfalt zieht nicht nur Badefreunde an, sondern auch Taucher aus dem ganzen Land. Zum Beispiel der Steinbruch Rampa ist bemerkenswert an der hohen Felswand, die ihm seinen Namen gegeben hat. Neben dem Steinbruch Rampa gibt es andere Steinbrüche, die Erholung ermöglichen. Sie können sie in der Nähe von Rokliny oder Štachlovice finden. In Vápenná wird der Vycpálek-Steinbruch, sowie der Vaňkův-Steinbruch von Skorošice.






ZELTPLATZ FK HANUŠOVICE



Hanušovice
788 33
+420 727 965 970
www.in-life.cz



Betrieb: Ganzjährig



Der Zeltplatz FK HANUŠOVICE gehört zum Areal des lokalen Fußballklubs FK Hanušovice und liegt am Ufer des Flusses Morava, 5 Gehminuten vom Bahnhof entfernt.

Es ist ein idealer Ort für Wassersportler, die sich am Fluss Morava entspannen möchten. Das Campen ist auf einer Wiese im Zelt möglich, wobei Sie einen lokalen Feuerplatz benutzen können.

In Hanušovice können Sie sich in der Kneipe erfrischen und das Bier von der lokalen Holba-Brauerei genießen.



AUSFLUGSTIPP

Holba-Brauerei Museum

Auf den Spuren von echtem Bier aus den Bergen können die Besucher das Brauereimuseum und die Brauerei Holba besichtigen. So können sie die Bierproduktion in der Vergangenheit und die traditionelle Produktion heute vergleichen. Das Museumsgebäude bietet nicht nur Ausstellungen, sondern auch Beisammensein in einem stilvollen Brauhaus bei frisch eingeschenktem Holba-Bier.



ERHOLUNGSZENTRUM PÍSKÁČ POSTŘELMOV



Vyhnálovská
Postřelmov 789 69
+420 777 636 564
www.piskac.postrelmov.org



Betriebszeiten: Mai - September
GPS: 49°53'59.3"N 16°55'41.8"E



Am Ufer des Flusses Morava in der Nähe von Postřelmov befindet sich ein ehemaliger Sandsteinbruch und das heutige Erholungszentrum Pískáč Postřelmov. Dank seiner Lage am Fluss ist er bei Wassersportlern beliebt, die hier Erfrischungen und Ausrüstungsverleih finden.

Im Sommer findet im Erholungszentrum Pískáč ein Kulturprogramm statt (von Kindertagen über Hexenverbrennung bis zu Musikabenden), das Sie im Voraus auf der Website finden können.



AUSFLUGSTIPP

Lavendelcafé

Im Mai 2015 wurde ein kleines Lavendelcafé auf dem Platz eröffnet, mitten im Zentrum von Zábřeh. Es werden nicht nur Kaffee-, Lavendel- und Weinliebhaber begeistert sein, sondern auch alle, die wollen einfach einen angenehmen Moment in einem gemütlichen Lavendelduft genießen. Das Café ist immer in der Saison von April bis September geöffnet. Bestellen und genießen Sie z. B. Lavendel-Cappuccino oder Lavendeleis, hausgemachte Desserts oder erfrischende Lavendel-Limonade.



Die besten Radwege von Jeseníky

Radwege Rychlebské stezky



Fahren Sie mit dem Mountainbike und die Fahrt auf schmalen Pfaden macht Ihnen Spaß? Dann sind Rychlebské stezky das Richtige für Sie. Es handelt sich um Mountainbiketrails, deren Zweck es ist, nicht so weit wie möglich zu fahren und so viele Kilometer wie möglich zurückzulegen, sondern die einzigartige Landschaft des Gebirge Rychlebské hory und der Umgebung von Horní Lipová zu genießen. Die Rychlebské stezky und die Lipovské stezky, die durch die Rekonstruktion von alten Jagdwegen entstanden sind, bieten den erfahrenen Radfahrern das Maximum an Mountainbike-Erlebnissen. Dies ist keine Strecke von A nach B, sondern es handelt sich um mehrere miteinander verbundene Strecken, die in Černá Voda beginnen und enden. Genießen Sie die einzigartige Landschaft Rychlebské hory mit tiefen Wäldern, riesigen Granitfelsen, verlassenen Steinbrüchen und Gebirgsbächen. Die Wege werden Sie über die Schotterfelder und Furten führen, irgendwo mit auf dem Lehm Boden, manchmal auf Pfaden, die mit bearbeiteten Steinen gepflastert wurden. 2017 wurden neue Strecken auf dem Hügel Sokolí vrch eröffnet. Neu ist auch der neue Pumptrack und Übungsstrecken mit Sprüngen und Steinabschnitten.

Radwege Lipovské stezky



Die Lipovské stezky sind Mountainbikestrecken auf einer Wiese oberhalb des Helios-Gartens. Sie folgen dem parallelen Bau von Strecken Lipovské stezky - Toč, die durch das Waldgebiet führen. Die Rychlebské stezky und Lipovské stezky bilden ein Netz von Wegen für die Mountainbikeabfahrten. Die Lipovské stezky bestehen aus zwei Typen. Einer davon ist der Helios-Weg, der auf der Wiese führt und 4.700 m lang ist, oder der Toč-Weg, der im Wald liegt und eine Gesamtlänge von 3.300 m und einen Höhenunterschied von 70 m hat. Es gibt mehrere miteinander verbundene Terrains, die am demselben Ort beginnen und enden - es ist nicht notwendig, von einem Ort zum anderen zu gelangen.

Hexenradweg (Čarodějnická cyklotrasa)



Fahren Sie mit dem Fahrrad ins 17. Jahrhundert, wann die Hexenprozesse im Jeseník-Gebiet und später im Šumperk-Gebiet stattfanden. Auf dieser Fahrradroute werden Sie neben der historischen Belehrung und Sehenswürdigkeiten auch die wunderschöne Landschaft des Jeseník-Gebirges sehen. Die Route misst 138 Kilometer und ist in zwei Teile geteilt. Der Šumperský-Teil (91 km) beginnt in Mohelnice und führt weiter nach Mírov, Šumperk, Nové Domky, Rapotín, Velké Losiny, Sobotín, Vernířovice und Červenohorské sedlo. Der Jeseník-Teil (47 km) hat seinen Anfang in Červenohorské sedlo, woher er nach Domašov, Jeseník, Česká Ves und Zlaté Hory führt. Unterwegs gibt es mehrere markierte Stationen mit Informationen über Hexenprozesse, in der Regel handelt es sich um Gedenktafeln und Gedenkstätten.

Radwege Jescyklo



Genau 107 Kilometer markierte Jescyklo-Radrouten führen hauptsächlich entlang des Sokolkamms über Priessnitz Kurort und Česká Ves, sie führen Sie jedoch ins Gebirge Zlaté Hory und unter die Altvatergebirgskämme. Rund um Česká Ves, Jeseník und den Priessnitz Kurort gibt es mehrere Radrundwege, die von jedem durchschnittlichen Radfahrer und erfahrenen Kind bewältigt werden sollten. Dies sind kreisförmige Fahrradrouten, die Sie durch die hiesige Landschaft führen, Ihnen interessante Orte zeigen und Sie zurück zu Ihrem Ausgangspunkt bringen. Sie können einen der Radrundwege wählen: „Za zatopenými lomy“, „Rund um den Studniční vrch“, „Tajemným hvozdem“, „Za starými osadami“ und „Za výhledy“. Die ersten drei entdecken nur das Gebiet des Sokolkamms, das Gebiet mit den berühmten Rychlebské stezky durchgewoben. An einigen Stellen können leistungsfähigere Radfahrer direkt an die Wege anschließen. Während Ihrer Reise können Sie sich auf einigen Plätzen ausruhen. In der Stadt Jeseník, im Adrenalinpark Jeseník und Priessnitz Kurort können Sie Cyclobox benutzen. Im Priessnitz Kurort gibt es neben Cyclobox auch einen Selbstbedienungsservice, der 24 Stunden am Tag verfügbar ist. Sie können auch den Basisdienst und die Fahrradaufbewahrung in dem Ranch Orel und im Adrenalin Park Jeseník in Česká Ves nutzen.

Touristeninformationszentren

Jeseníky



Javorník

Ökologisches Zentrum Rychleby
Bílý potok 152
790 70 Javorník
+420 583 035 342
www.ekocentrumrychleby.cz

Jeseník

Tschechisch-polnisches
Informationszentrum
Palackého 12
790 01 Jeseník
+420 725 591 621
www.jesenik.org/ic

Jeseník, Priessnitzovy lázně

Badinformationszentrum
Priessnitzova 12/299
790 03 Jeseník
+420 584 491 470
www.priessnitz.cz

Kouty nad Desnou

Informationszentrum
788 11 Kouty nad Desnou
+420 585 283 282
www.kouty.cz

Lipová - lázně

Informationszentrum
Lipová - lázně 476
790 61 Lipová - lázně
+420 584 421 209
www.ic-lipova.cz

Rapotín

Touristeninformationszentrum
Šumperská 530
788 14 Rapotín
+420 583 212 211
www.kkcrapotin.cz

Staré město pod Sněžníkem

Touristeninformationszentrum
nám. Osvobození 166
78832 Staré Město
+420 725 502 753
www.stare mesto.info

Štítý

Touristeninformationszentrum
nám. Míru 55
789 91 Štítý
+420 583 440 109
www.stity.cz

Šumperk

Informationszentrum
Hlavní tř. 14
787 31 Šumperk
+420 583 214 000
www.infosumperk.cz

Šumperk

Informationszentrum
nám. Míru 211/4
78701 Šumperk
+420 731 571 586
ic-sumperk.cz

Velké Losiny

Informationszentrum
Lázeňská 674
788 15 Velké Losiny
+420 583 248 248
www.iclosiny.cz

Vidnáva

Informationszentrum
Radniční 84
790 55 Vidnáva
+420 725 636 457
www.vidnava.cz

Zábřeh

Infocentrum Zábřeh
Čs. Armády 1
789 01 Zábřeh
+420 583 411 653
<http://tourism.zabreh.cz/>

Zlaté Hory

Stadtinformationszentrum
Bezručova 144
793 76 Zlaté Hory
+420 584 425 397
www.zlatehory.cz

Žulová

Stadtbibliothek
Josefínské nám. 1
790 65
+420 584 437 151
www.knihovnazulova.webk.cz

Touristenkarte freie Eintritte

Olomouc • Mittelmähren • Jeseníky

OLOMOUC CARD region

Olomouc region Card ist eine Touristenkarte, die den Besitzer zum **FREIEN** Eintritt an den **interessantesten Orten** – Burgen, Schlösser, Museen, ZOO usw. – in **Olomouc, Mittelmähren und Jeseníky** berechtigt. Dazu **ermöglicht sie, attraktive Eintrittsermäßigungen** an den ausgewählten touristischen Zielen, z.B. in Höhlen, in Aquaparken usw. zu schöpfen. Sie bekommen eine **bunte 100-Seitenbrochüre** – den praktischen Reiseführer – zu jeder eingekauften Karte **GRATIS**. So enthalten Sie die Informationen, wo Sie die Touristenkarte anwenden können, einschließlich Kontakten und Öffnungszeiten.



KOSTENLOS 70 Orte
mindestens

Burgen • Schlösser • Museen • ZOO • öffentlicher Verkehr in Olomouc • Sammlungsgewächshäuser • botanischer Garten • Minigolf • Golf


ERMÄSSIGUNGEN 100 Orte
mindestens

Badeprozeduren • Aquaparke • Höhlen • Sport • Restaurants • Unterkünfte • Adrenalin-Erlebnisse



Höhle Javoříčko

-20 %



Sommerbobbahn Petřkov

FREE



Burg Bouzov

FREE



Museum von V. Priessnitz Jeseník

FREE



Goldschläge Mühlen Zlaté Hory



Schloss Velké Losiny

FREE



Schloss Jánky vrch

FREE



Zoo Olomouc

FREE



Museum historischer Kutschen Cechy pod Kosířem

FREE



Aquapark Olomouc

-20 %



Grösste Wasserkraftanlage Dlouhé stráně in der Tschechischen Republik

-10 %



Sportpark Hrubá Voda

FREE

Die Verkaufsorte, das aktuelle Spezialangebot von Atraktivitäten und mögliche Ausflusstipps mit ORC finden Sie unter

www.olomoucregioncard.cz