



CYKLOPRŮVODCE

Olomouckým krajem a Opolským vojvodstvím

Úvodní slovo	3
Přehled cyklotras na území Olomouckého kraje	4
Cyklostezka Bečva	6
Z Olomouce za kyselkou i měřením času	8
Zábřežská vyjížďka s Eskymo Welzlem	10
Po stopách zlatokopů	12
Rychlebské stezky	14
Staroměstská obhlídka	16
Za krásami podzemí	18
Za hanáckou krajkou	20
Přehled cyklotras na území Opolského vojvodství	22
Na pstruhy do Moszczanky	24
Po stopách kardinála Wyszyrského	26
Odpočinek u jezer	28
Głogówek – sídlo Oppersdorffů	30
Tkalcovské tradice pohraničí	32
Za zdravím do Glucholaz	34
Historie rodu Franklů	36
K polsko-české hranici	38
Přehled přeshraničních česko-polských cyklotras	40
Cyklovýlet bez hranic	42
Kolem jezer a zámků	44
Kolem hraničních kamenů	46
Čarodějnická cyklotrasa	48
Informační centra	50

Vážení návštěvníci, cykloprůvodce, který se vám právě dostal do rukou, si klade za cíl představit vám bohatou nabídku cykloturistických tras, které se nacházejí na území Olomouckého kraje a Opolského vojvodství. Za pomoci fondů Evropské unie se v česko-polském pohraničí (ale nejen tam) podařilo realizovat mnoho společných projektů, díky kterým se například vybudovala řada infomačních systémů, odpočívák a další doplňkové infrastruktury pro cykloturisty. Oba sousední regiony nabízí vyznavačům jízdy na kole pestrou škálu cyklotras od pohodových rovinatých tras vhodných i pro rodiny s dětmi, přes náročné výšlapy do horských sedel až po adrenalinové zážitky při jízdě přes žulové balvany na opuštěných loveckých chodnících. Na svých cyklovýletech tak budete mít možnost vychutnat nejen krásu okolní přírody, ale také budete moci navštívit řadu krásných hradů, zámků a dalších atraktivit. Věříme, že tento průvodce pro vás bude podnětem k poznání zajímavých míst obou regionů a zažijete díky němu spoustu krásných zážitků.



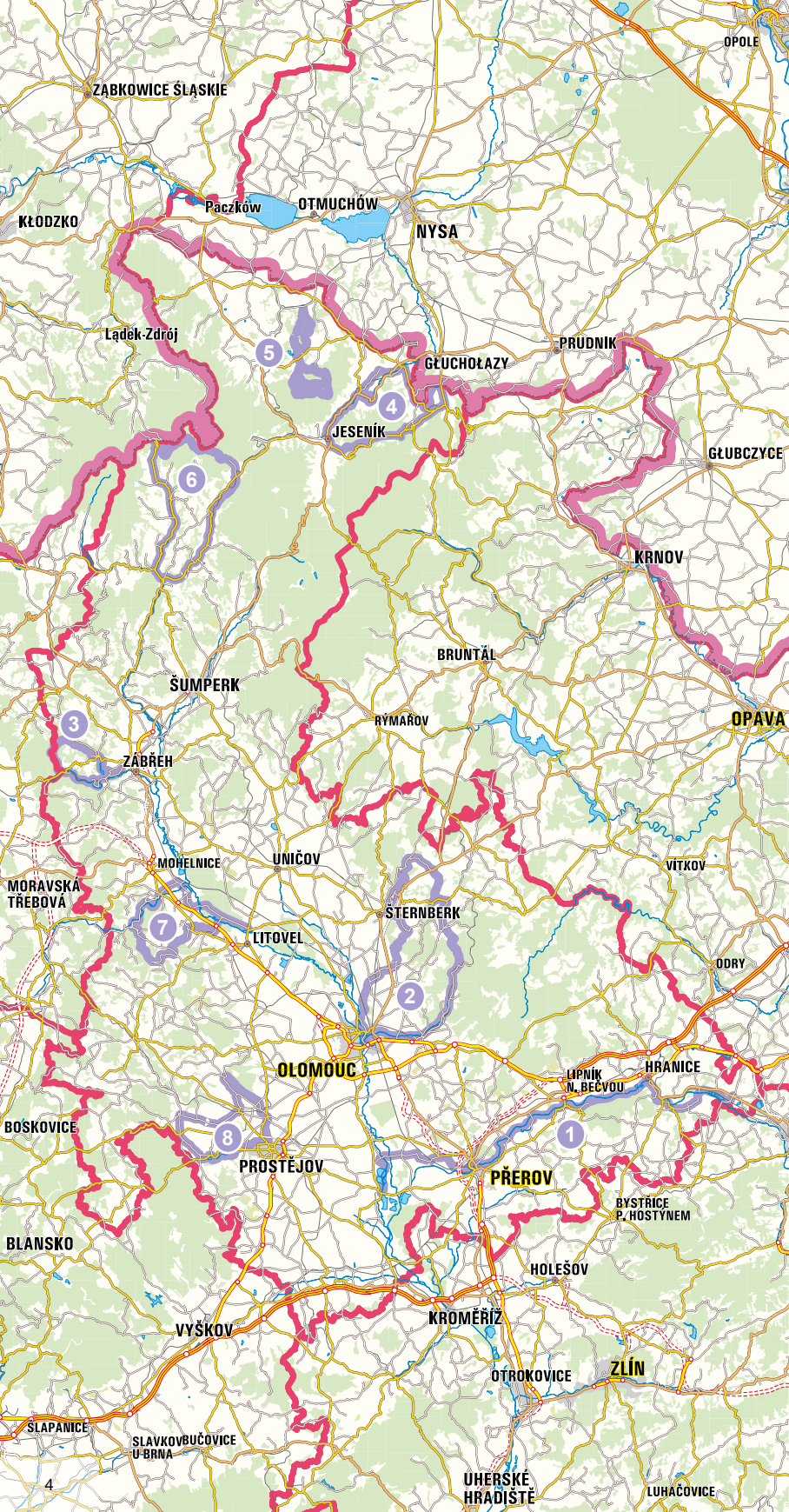
SPOLUFINANCOVANÉ PROJEKTY EVROPSKOU UNIÍ

^{EU} Vytvoření (úplné či částečné) bylo spolufinancováno Evropskou unií z Evropského fondu pro regionální rozvoj prostřednictvím Operačního programu přeshraniční spolupráce Česká republika – Polská republika 2007 – 2013.

PIKTOGRAMY

- DÉLKA A POVRCH CYKLOTRASY
- ČASOVÁ NÁROČNOST
- NÁROČNOST CYKLOTRASY

PŘEHLED CYKLOTRAS NA ÚZEMÍ OLOMOUCKÉHO KRAJE



- 1** Cyklostezka Bečva, str. 6
- 2** Z Olomouce za kyselkou i měřením času, str. 8
- 3** Zábřežská vyjížďka s Eskymo Welzem, str. 10
- 4** Po stopách zlatokopů, str. 12
- 5** Rychlebské stezky, str. 14
- 6** Staroměstská obhlídka, str. 16
- 7** Za krásami podzemí, str. 18
- 8** Za hanáckou krajkou, str. 20



1 CYKLOSTEZKA BEČVA



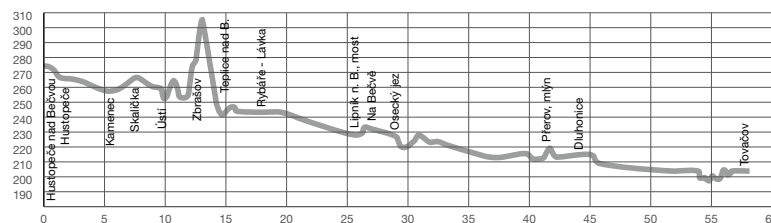
61 km, asfaltový povrch, úseky s vyloučením motorové dopravy a po málo frekventovaných silnicích



2 hodiny a 30 minut



nenáročný rovinatý terén



HUSTOPEČE NAD BEČVOU - SKALIČKA - ÚSTÍ - TEPLICE NAD BEČVOU - RYBÁŘE - LIPNÍK NAD BEČVOU, MOST - OSECKÝ JEZ - PŘEROV - TOVAČOV

Příjemnou projíždku, po krásách krajiny rozprostírající se v okolí řeky Bečvy nabízející mnoho historických měst, zajímavých památek, hradů, zámků a muzeí, zahájíme u zámku v Hustopečích nad Bečvou. Odtud pokračujeme po cyklostezce s názvem Bečva až do samotného cíle naší trasy, do Tovačova. Cestou do Teplic nad Bečvou projedeme obcemi Skalička a Ústí. Z Teplic můžeme pokračovat do Lipníku nad Bečvou podél řeky Bečvy přes Hranice, Rybáře a Týn nad Bečvou. Po průjezdu Lipníkem pokračujeme přes Osecký jez až do Přerova, odtud poté pokračujeme po cyklotrase číslo 5042 přes Dluhonice, Rokytnice, Císařov, Citov a Věrovany až do Tovačova. Z Přerova můžeme do Tovačova dojet také po cyklostezce Bečva, která nás cestou zavede přes obec Troubky k soutoku řek Moravy a Bečvy.

ZAJÍMAVOSTI NA TRASE

Zámek Hustopeče nad Bečvou: čtyřkřídlý renesanční zámek (bývalé sídlo Žerotínů) s arkádovým nádvořím, ve kterém se nachází řeznické muzeum a lapidárium ve sklepení (www.ihustopece.cz, tel.: +420 581 626 111)

Ústí: slovanské hradisko tzv. Hradištěk – významná archeologická lokalita z doby Velkomoravské říše

Červekův větrný mlýn ve Skaličce: mlýn německého typu pochází z počátku 19. století, možnost prohlídky po telefonické domluvě (www.povetnik.cz, tel.: +420 581 607 479)

Zbraňovské aragonitové jeskyně a Hranická propast: jedinečný podzemní systém nejteplejších jeskyní v ČR a druhá nejhlubší sladkovodní propast na světě (www.caves.cz, www.hranickapropast.cz, tel.: +420 581 601 866, +420 581 601 866)

Lázně Teplice nad Bečvou: díky minerální vodě bohaté na oxid uhličitý se zde léčí zejména srdce a cévní systém (www.ltnb.cz, tel.: +420 581 818 181)

Hrad Helfštýn (1): jeden z nejrozsáhlejších hradních komplexů ve střední Evropě, stálá expozice uměleckého kovářství a mincovny, místo konání mnoha kulturních akcí např. mezinárodní setkání uměleckých kovářů – Hefaiston (www.helfstyn.cz, tel.: +420 581 797 093)

Město Hranice: historické centrum města se Starou radnicí, kostelem, zámkem a židovskými

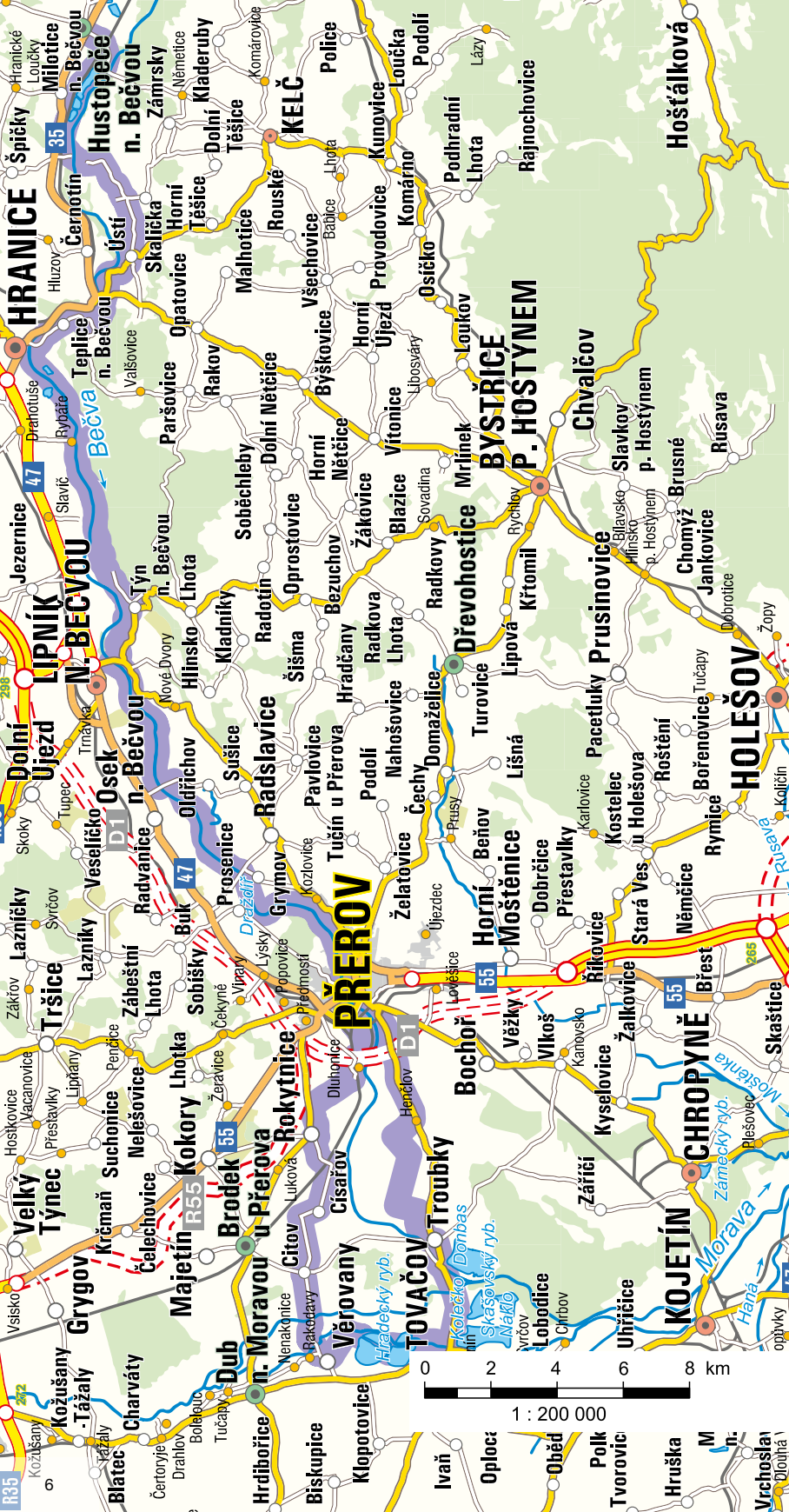


památkami (www.mesto-hranice.cz)

Lipník nad Bečvou: městská památková rezervace, kostel sv. Jakuba Většího, hradby, židovské památky, střešní zahrada na zámku (www.mesto-lipnik.cz)

Přerov (2): Muzeum Komenského umístěné v zámku (expozice pedagogiky, archeologie, mineralogie, entomologie a další), loutkové divadlo, park Michalov, ornitologická stanice, Předmostí u Přerova – archeologické naleziště z doby lovců mamutů (www.prerov.eu)

Tovačov: zámek, jehož dominantu tvoří 96 metrů vysoká Španilá věž, portál zámecké věže z roku 1492 je považován za první renesanční práci v zemích na sever od Alp, dále pak kaple s raně barokní štukaturou a schodiště ve stylu „Videňské dvorní opery“ (www.tovacov.cz, tel.: +420 581 731 309)



Z OLOMOUCE ZA KYSELKOU I MĚŘENÍM ČASU



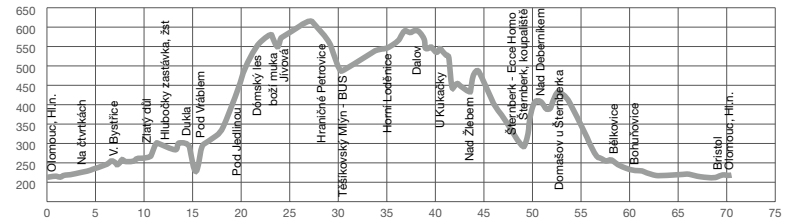
71 km, asfaltový povrch,
zpevněné a polní cesty



4 hodiny



fyzicky náročnější trasa



OLOMOUC - BYSTROVANY - VELKÁ BYSTŘICE - MARIÁNSKÉ ÚDOLÍ - HLUBOČKY - HRUBÁ VODA - JÍVOVÁ - HORNÍ LODĚNICE - DALOV - ŠTERNBERK - DOMAŠOV - BĚLKOVICE - BOHUŇOVICE - OLOMOUC

Z Olomouce se vydáme po cyklostezce číslo 5 proti proudu řeky Bystřice mírným stoupáním do Bystrovany a Velké Bystrice. Odtud pokračujeme stezkou číslo 6009 přes Mariánské Údolí, Hlubočky a Hrubou Vodu. Dále lesem a náročnějším stoupáním do obce Jívová. Z Jívové se držíme stále stezky 6009 přes Hrančické Petrovice do Těšíkovského Mlýna. Dále jedeme proti proudu Trusovického potoka do Horní Loděnice a dále do obce Dalov. Tady nás čeká sjezd do města Šternberka. Ze Šternberka pokračujeme po červené turistické značce do Domašova u Šternberka a mírným klesáním po stezce číslo 6129 se dostaneme do Bělčovic, kde se napojíme na stezku číslo 6029. Přes Bohuňovice a Klášterní Hradisko se vrátíme zpět do Olomouce.

ZAJÍMAVOSTI NA TRASE

Olomouc (2): druhá nejrozsáhlejší památková rezervace České republiky, barokní Sloup Nejsvětější Trojice zapsán do kulturního světového dědictví UNESCO, naučná stezka *Po stopách Jana Sarkadra*^{EU} (<http://tourism.olomouc.eu>)

ZOO Olomouc:^{EU} k vidění více než 400 druhů zvířat, možnost prohlídky v pěti pavilonech, safari a mnoha dalších výběžích, voliéřách. Dominantu zoo tvoří vyhlídková věž viditelná z dalekého okolí, součástí areálu je i dětské lanové centrum.

(www.zoo-olomouc.cz, tel.: +420 585 151 601)

Arboretum Bystrovany (1): rozsáhlá okrasná zahrada s 200 druhy cizokrajných dřevin a rostlin, součástí je i jezírko s vodopádem, prodejna rostlin, zoo koutek a restaurace (www.prirodniraj.cz, tel.: +420 736 772 089)

Velká Bystrice: městečko se zámek a bohatou folklórní tradicí, v informačním centru instalována Expozice hanáckého národopisu (www.muvb.cz)

Fun Park Hlubočky: terénní minikáry, bikepark, dětské čtyřkolky, humper (možnost protijízdky), dětské hřiště (www.funparkhlubocky.cz, tel.: +420 775 771 077)

Těšíkovská kyselka: pramen se zdrojem silně mineralizované uhlíkaté minerální vody, v údolí se nachází také 9 km dlouhá naučná stezka, nesjížděná pro kolo (www.stemberk.eu)

Šternberk - Ecce Homo: závodní trať,



na níž se pořádají mistrovství Evropy a republiky v závodech do vrchu (www.eccehomo.cz)

Expozice času ve Šternberku:^{EU} unikátní výstava se záběrem od vesmírného času k atomovým hodinám a nejmodernějším metodám měření času (www.expozicecasu.cz, tel.: +420 587 571 278)

Hrad Šternberk (3): původně obranné středověké sídlo z poloviny 13. století (www.hrad-stemberk.cz, tel.: +420 585 012 935)

Centrum zdraví Bohuňovice: plavecký bazén s protiproudem, dětský vyhřívaný bazén, tobogan, posilovna, whirlpool, pára, sauna, vodní bar, masáže (www.bohunovice.cz, tel.: +420 585 151 731)



3 ZÁBŘEŽSKÁ VYJÍŽDKA S ESKYMO WELZLEM



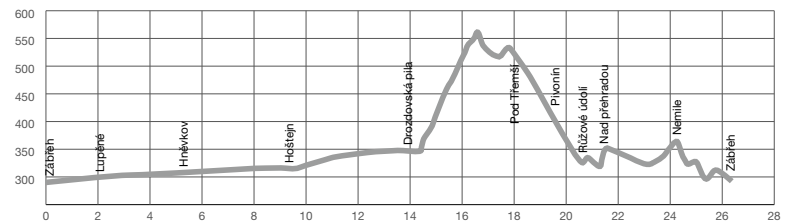
26 km, asfaltový povrch, vedoucí po málo frekventovaných úsecích silnic III. třídy



1 hodina a 10 minut



trasa je středně obtížná



ZÁBŘEH – LUPĚNĚ – HOŠTEJN – DROZDOVSKÁ PILA – DROZDOV – POD TŘEMŠÍ – PIVONÍN – RŮŽOVÉ ÚDOLÍ – ZÁBŘEH

Okružní trasu po krásách krajiny nacházející se v údolí říček Moravská Sázava a Břežná zahájíme u plaveckého areálu v Zábřehu. Po asfaltové silnici, sloužící též jako cyklotrasa 6232, se vydáme směrem na Nemile. Po vjezdu do Nemile se držíme vlevo. Pokračujeme podjezdem pod železniční trati přes kamenný most do obce Lupěně. Za kamenným mostem odbočíme ostře vpravo a pokračujeme dále po nově vybudované cyklostezce na místě bývalé železniční trati. Na konci cyklostezky odbočíme vpravo. Podjedeme pod železniční trati a kolem Hněvkovského rybníka dojedeme do Hoštejna. V obci na kamenném mostě odbočíme vlevo na hlavní silnici. Za mostem u soutoku řek Břežné a Moravské Sázavy odbočíme vpravo směrem Drozdovská Pila po cyklotrase číslo 521. V osadě Drozdovská Pila pokračujeme po silnici k Hostinci u Záruby. Jediné a nejnáročnější stoupání celé trasy po stezce číslo 6230 nás dovede až do Drozdova. Stejnou cestou pokračujeme do osady Pivonín a k hájovně Růžové údolí. Odtud po modrém místním značení nad přehradou Nemilka dojedeme až do Zábřeha.

ZAJÍMAVOSTI NA TRASE

Šubrtova kaplička: poutní místo známé již od roku 1750 opředené pověstmi o zázračných uzdraveních

Růžové údolí: vyhlášené výletní místo, křižovatka turistických cest, pomník obětem II. světové války, malebné údolí s bohatým výskytem sasenek, blatouchů a bledulí

Železniční skanzen a naučná stezka na opuštěném tělese dráhy s cyklostezkou (1): původní železniční mosty, přes které vede současná cyklostezka, parní lokomotiva z roku 1960, semafore a návěští. Informační tabule na jednotlivých zastaveních jsou věnovány historii a přestavbě trati, okolní přírodě a řece Moravské Sázavě. (tourism.zabreh.cz)

Zřícenina hradu Hoštejn a památník výstavby železniční trati: rozvaliny bývalého hradu vystavěného v roce 1278, zbytky zpuštělého hradu byly využity na výstavbu železniční trati, kostela sv. Anny a místní základní školy.

Přírodní park Břežná: Údolí říčky Břežné je lemované vysokými skalními výchozy, z nichž se nám nabízí překrásné výhledy na celé údolí i protější svahy.

Drozdovská Pila: dnes pouze ráj pro chatáře, dříve zde existovala pila a závod na zpracování nábytku a kartáčů.

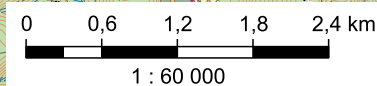


Pomník partyzána Háječka: pomník velitele partyzánů nacházející se v lese nad Drozdovskou Pilou

Vyhlička z Třemše: vyhlídka z níž je možné spatřit panoráma Zábřežské vrchoviny

Partyzánský bunkr u Drozdova: bunkr, který za války nebyl gestapem nalezen

Vodní nádrž Nemilka: sypaná hráz, dříve jako zásobárna vody pro město Zábřeh, dnes slouží pro rybolov a rekreaci



4 PO STOPÁCH ZLATOKOPŮ



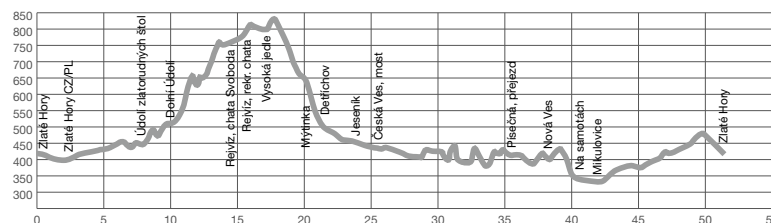
51 km, asfaltový povrch



2 hodiny a 30 minut



středně náročná trasa



ZLATÉ HORY – ZLATORUDNÉ MLÝNY – DOLNÍ ÚDOLÍ – REJVÍZ – U VYSOKÉ JEDLE – MÝTINKA – DĚTRICHOV – JESENÍK – ČESKÁ VES – PÍSEČNÁ – NOVÁ VES – MIKULOVICE – ONDŘEJOVICE – ZLATÉ HORY

Výlet po krásách a zajímavostech Zlatohorská a Jesenicka zahájíme na náměstí ve Zlatých Horách. Odtud se vydáme po cyklotrase číslo 6071 mírným stoupáním, vedoucí po silnici II. třídy, k hornickému skanzenu Zlatorudné mlýny. Dále do obce Dolní Údolí, kde se držíme vpravo a pokračujeme po cyklotrase 6071 v ostřejším stoupání na Rejvíz. Odtud nás čeká sjezd zeleným turistickým značením podél potoka Čížek do Dětrichova a Jeseníku. Z Jeseníku pokračujeme po stezce číslo 53, vedoucí po místních vedlejších komunikacích, přes Českou Ves a Písečnou. Zde odbočíme vlevo na stezku číslo 54 vedoucí přes obec Hradec do Mikulovic. V Mikulovicích odbočíme na silnici II. třídy a přes Ondřejovice se vrátíme zpět do Zlatých Hor.

ZAJÍMAVOSTI NA TRASE

Zlaté Hory: řada historických památek v podobě renesančních a barokních domů a církevních staveb. V Městském muzeu vás seznámí s historií těžby zlata. (www.zlate-hory.cz)

Hornický skanzen - Zlatorudné mlýny (2): repliky středověkých hornických mlýnů, možnost seznámit se s historií dolování a zpracování rud ve vodních mlýnech a rýžování zlata, Zlatohorská hornická naučná stezka prochází nejvýznamnějšími hornickými památkami u Zlatých Hor^{EU} (www.zlatehory.cz, tel.: +420 584 425 397)

Rejvíz: horská osada a národní přírodní rezervace s největším rašelinářským na Moravě (Velké a Malé mechové jezírko), součástí rezervace je 3 km dlouhá naučná stezka (www.zlatehory.cz, www.rejviz.info, tel.: +420 606418460)

Jedlový a Mariin pramen: starodávne studánky s výbornou, údajně léčivou, vodou

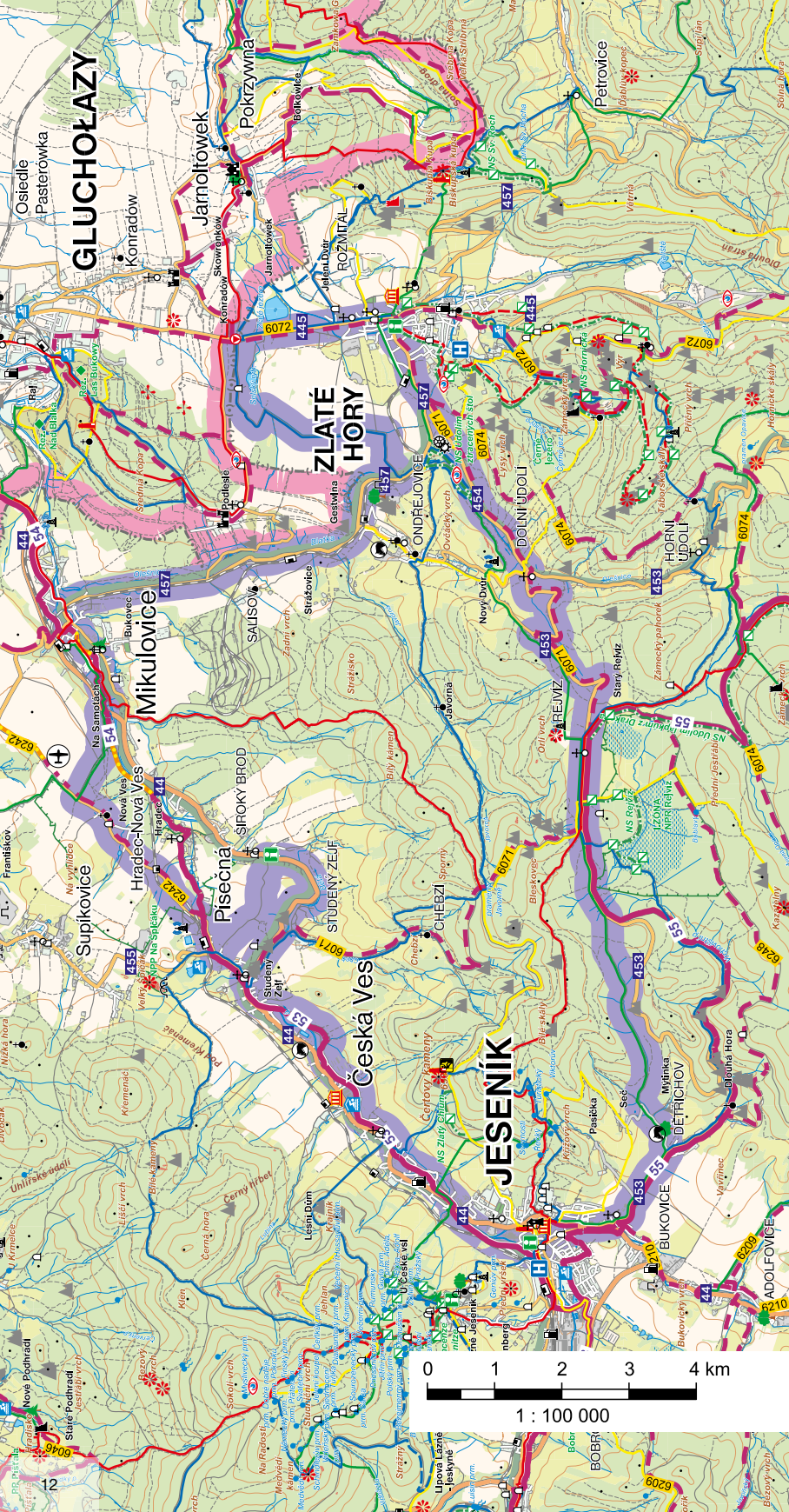
Město Jeseník: lázeňské město ležící v srdci hor, v krajně léčivých pramenů a čistého vzduchu (www.jesenik.org)

Priessnitzovy léčebné lázně, muzeum a rodný dům V. Priessnitz (1): zakladatel vodoléčby a studených zábalů, venkovní volně přístupný balneopark^{EU} (www.priessnitz.cz, www.muzeum.jesenik.net, tel.: +420 584 491 711)


Muzeum veteránů Česká Ves: je zde k vidění sbírka automobilů, ale hlavně motocyklů mnoha značek, zejména českých,




výstava trofejí členů klubu, sbírka dobových oděvů atd. (www.veteranklub.cz, tel.: +420 584 428 218, +420 608 502 601)
Jeskyňe Na Špičáku (3): cca 1 km severně od Písečné, zpřístupněno 220 metrů podzemního labyrintu (www.caves.cz, tel.: +420 584 423 129, +420 602 295 562)



5 RYCHLEBSKÉ STEZKY

 cca 60 km, lesní a kamenné stezky, pěšiny

 stezky jsou vhodné pro zkušené cyklisty na celoodpružených horských kolech



CELÁ SÍŤ STEZEK ZAČÍNÁ A KONČÍ V OBCI ČERNÁ VODA U ZÁKLADNY RYCHLEBSKÝCH STEZEK.

Rychlebské stezky jsou stezky pro horská kola, traily, které hledají samu podstatu MTB. Užívat jízdu si budete na pěšinách, které vás zavedou do hlubin lešů. Klikatí se kolem kaskád horského potoka. Stezky vás povedou kolem dávno opuštěných lomů a nabídnou krásné výhledy do kraje. Někde vedou jen jemným zářezem v hlinité půdě, jindy jsou umně vyskládané z opracovaných kamenů. Nechybí ani žulové plotny, lávky a brody. Jedná se o několik propojených okruhů, které začínají i končí v Černé Vodě. Všechny trasy jsou značeny a jsou u nich k dispozici informační tabule. Podle obtížnosti si na Rychlebských stezkách můžete vyzkoušet cca 60 kilometrů jedinečných tras, k dispozici je i trasa pro méně zdatné terénní cyklisty. Detailní popisy a mapy jednotlivých trailů naleznete na www.rychlebskestezky.cz. K dispozici jsou služby Infocentra, Testcentra GT, Bike školy, občerstvení a cykloobchůdek.

ZAJÍMAVOSTI NA TRASE

Žulová: farní kostel s unikátní řešenou věží, Kamenické muzeum a galerie Rychlebských hor a Žulovské pahorkatiny (www.zulovsko.cz)

Zřícenina hradu Kaltenštejn: byl vybudován po roce 1290. Z jeho zbytků se dochoval fragment věže a spousta zdí (www.zulovsko.cz)

Venušiny misky – Smolný vrch (2): kopec se skalním městem, zajímavost tvoří útvary, které vytvořil ledovec

Píšťala: skalní útvar dokumentující zvětrávání terénních útvarů v žule (www.zulovsko.cz)

Zatopené lomy na Žulovsku (1): více než desítky zatopených lomů s možností rybaření a koupání – na vlastní nebezpečí (www.zulovsko.cz)

Nýznerovské vodopády – Vodopády na Stříbrném potoce: v kaňovitě soutěsce padá přes několik skalních prahů z výšky 14 metrů a vytváří působivou soustavu kaskád a vodopádů spolu s vymletými mísami, kotli či „obřími hrnci“, chráněnou jako přírodní památka (www.zulovsko.cz)



6 STAROMĚSTSKÁ OBHLÍDKA



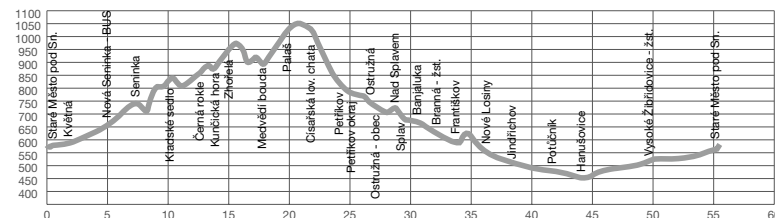
56 km, asfaltový povrch, lesní cesty



2 hodiny a 45 minut



náročná trasa, vhodná pro horská a trekkingová kola



STARÉ MĚSTO – NOVÁ SENINKA – KLADSKÉ SEDLO – KUNČICKÁ HORA – MEDVĚDÍ BOUDA – PALAŠ – ČISAŘSKÁ CHATA – PETŘÍKOV – OSTRUŽNÁ – BANJALUKA – BRANNÁ – FRANTIŠKOV – JINDŘICHOV – HANUŠOVICE – CHRASTICE – STARÉ MĚSTO

Náročnou trasu s nádhernými výhledy zahájíme na náměstí ve Starém Městě, odkud se vydáme po silnici II. třídy přes osadu Květná a Novou Seninku až na Kladskou bránu – hájovnu, kde odbočíme na červeně značenou turistickou stezku okolo Černé rokle a Kunčické hory přes Zhořelou na Medvědí boudu. Od Medvědí boudy pokračujeme lesní silnicí na Palaš. Z rozcestí Palaš můžeme odbočit na chatu Parsek. Zde cesta začne klesat na Čiářskou loveckou chatu, přes Petříkov do Ostružné. V Ostružné přejedeme hlavní silnici a pokračujeme místní komunikací přes obec podél zelené turistické značky do Branné, kde se napojíme na hlavní cestu, po které pokračujeme mírným klesáním přes Františkov a Jindřichov do Hanušovic. V Hanušovicích odbočíme vpravo směrem Králíky a Staré Město a mírným stoupáním pokračujeme až do Starého Města.

ZAJÍMAVOSTI NA TRASE

Staré Město: historické centrum s radnicí a Vojeňským muzeem (www.mu-staremesto.cz, www.opevneni-stm.cz, tel.: +420 732 530 774), Přeshraniční stezka princezny Marianny Oranžské – připomíná mimořádnou osobnost a její působení v oblasti polsko-českého přehraní (www.mariannaoranzska.eu)

Pohraniční opevnění (3): v okolí Starého Města jsou k vidění objekty opevnění z let 1937 – 1938, kterými návštěvník provede naučnou stezku (www.opevneni-stm.cz, tel.: +420 732 530 774, +420 605 567 548)

Kladské sedlo: hraniční přechod do Polska **Chata Paprek (1):** chata a restaurace z roku 1932 s nádherným výhledem do okolí, dřevěná kaplička sv. Kryštofa stojí vedle chaty od roku 2009 (www.paprek.net, tel.: +420 583 294 100)

Branná – Kolštejn: seskupení hradní zříceniny Kolštejn a zámku Branná (www.obecbranna.cz, tel.: +420 732 856 703)

Pivovar Holba v Hanušovicích: pivo se zde vaří od roku 1874 (možnost exkurze), ve stejném roce zde došlo k výstavbě železniční tratě (www.holba.cz, tel.: +420 583 210 648)

Pivovarské muzeum v Hanušovicích (2): v budově bývalé školy vedle vstupu do pivovaru se nachází od roku 2010 muzeum



1



2



3

přibližující vývoj pivovarnictví, nástroje a zařízení, které se k výrobě piva používaly (www.pivovarskemuzeum.cz, tel.: +420 583 284 699)



7 ZA KRÁSMI PODZEMÍ



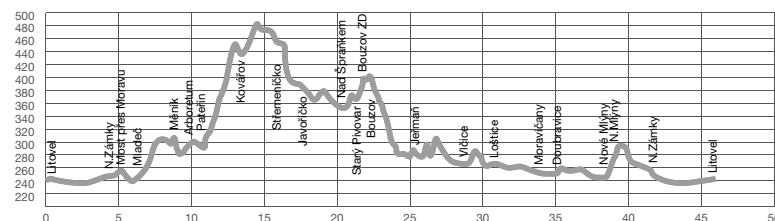
46 km, převážně asfaltový povrch,
méně frekventované silnice III. třídy,
lesní cesty



2 hodiny a 30 minut



středně náročná trasa



LITOVEL - NOVÉ ZÁMKY - MLADEČ - MĚNÍK - BÍLÁ LHOTA - PATERÍN - KOVÁŘOV - STŘEMENÍČKO - JAVOŘIČKO - BOUZOV - VLČICE - LOŠTICE - MORAVIČANY - DOUBRAVICE - NOVÉ MLÝNY - NOVÉ ZÁMKY - LITOVEL

Cyklovyjížďku po zajímavostech severní části Hané zahájíme na náměstí Přemysla Otakara v Litovli. Najedeme na cyklotrasu číslo 51, která nás po pěti kilometrech dovede do Nových Zámků. Zde odbočíme vlevo na cyklotrasu číslo 6033 vedoucí lesem po málo frekventované silnici a dojedeme do obce Mladeč. V obci odbočíme vpravo na cestu k Mladečským jeskyním a pokračujeme stoupáním po červené turistické značce do Měníku, Bílé Lhoty, Paterína, Kovářova a Střemeníčka. Odtud sjezdem pokračujeme do Javoříčka a dále po cyklotrase číslo 6025 asfaltovou komunikací s mírným stoupáním až do Bouzova. Z Bouzova sjíždíme po cyklotrase číslo 512 a následně 6036 přes obce Jeřmaň a Vlčice do Loštic. Z Loštic pokračujeme do Moravičan, kde odbočíme vpravo na cyklotrasu 51 a pokračujeme nenáročnou cestou zpět do Litovle přes obce Doubravice a Nové Zámky.

ZAJÍMAVOSTI NA TRASE

Litovel – Hanácké Benátky: přezdívku si město získalo díky košatosti ramen řeky Moravy (jedno z nich dokonce protéká pod místní radnicí), Svatojánský most (nejstarší kamenný most na Moravě), Pivovar Litovel (možnost uvařit si své vlastní pivo), První muzeum harmonik v Litovli (sbírká více jak 230 harmonik), Šerhovní ulička (www.litovelsko.eu, www.mikroregionlitovelsko.cz, tel.: +420 585 344 156)

Litovelské Pomoraví (1): chráněná krajinná oblast, 3–8 km široký pruh převážně lužních lesů podél řeky Moravy protkány řadou značených cyklotras a cyklostezek (www.litovelsko.eu, tel.: +420 585 344 156)

Nové Zámky: renesanční lovecký zámek z 2. poloviny 16. století, později přestavěn na barokní zámek

Mladečské jeskyně: mimořádně významná paleontologická a archeologická lokalita (www.caves.cz, tel.: +420 585 347 148)

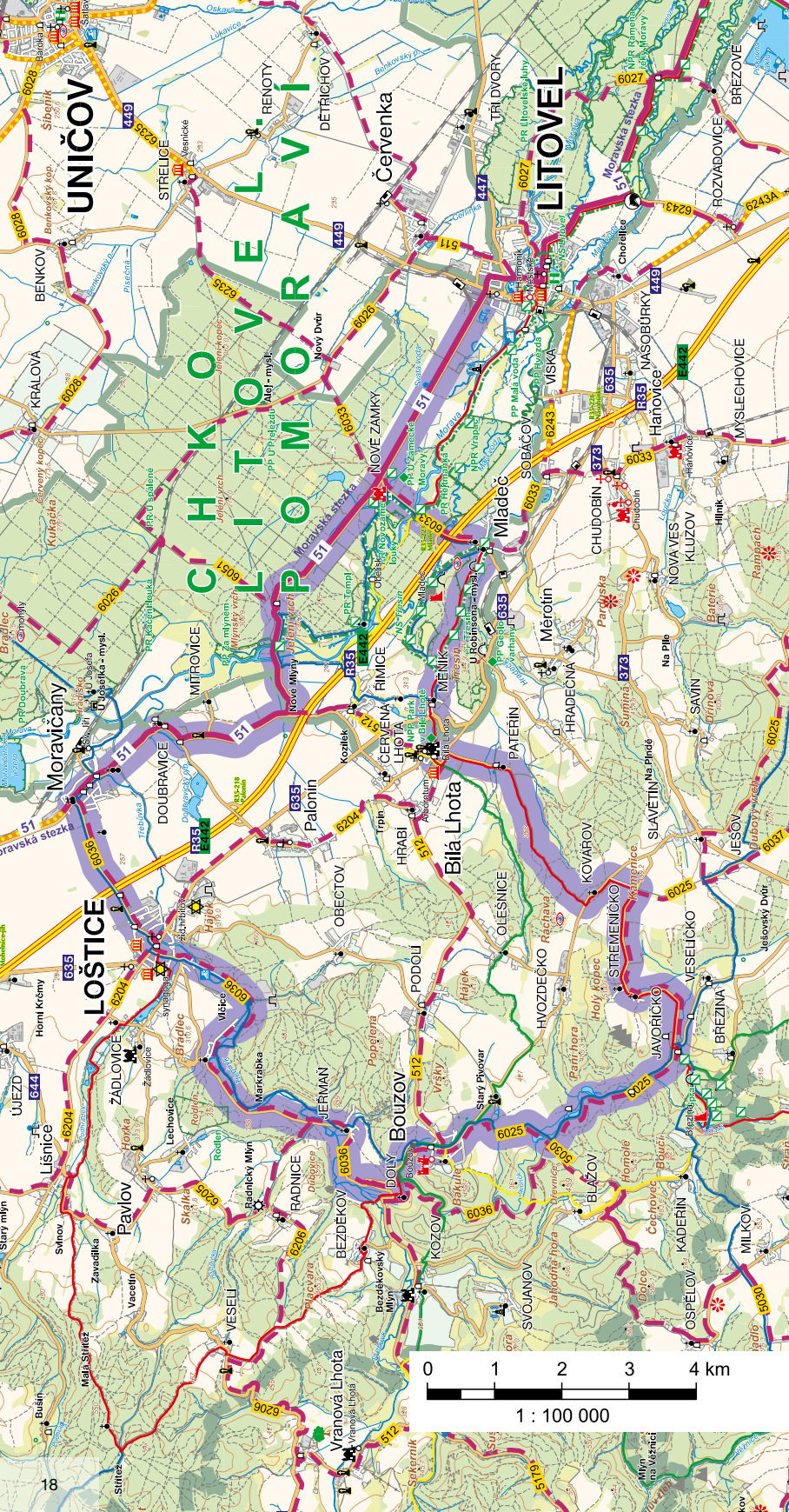
Zámek a Arboretum Bílá Lhota: menší zámek z 16. století a rozlehlá zahrada s více než 500 druhy dřevin (www.volny.cz/arboretum, tel.: +420 585 340 075, +420 585 340 081)

Javoříčské jeskyně: unikátní jeskyně s bohatou, zachovalou a rozmanitou krápníkovou výzdobou patří mezi nejkrásnější jeskyně v ČR (www.caves.cz, tel.: +420 585 345 451)



Bouzov (2): mohutný, pozdně romantický „pohádkový“ hrad, muzeum historie a řemesel, Trojský kůň, minikáry (www.hrad-bouzov.cz, tel.: +420 585 346 202)

NS líšky Bystroušky: putování rodným krajem tvůrce líšky Bystroušky, Stanislava Lolka
Loštice (3): Památník A. Kašpara (www.muzeum-sumpark.cz, tel.: +420 583 445 256), Muzeum olomouckých tvarůžků (www.tvaruzky.cz, tel.: +420 583 401 211–2), Synagoga a židovský hřbitov (www.respectandtolerance.com)



8 ZA HANÁCKOU KRAJKOU



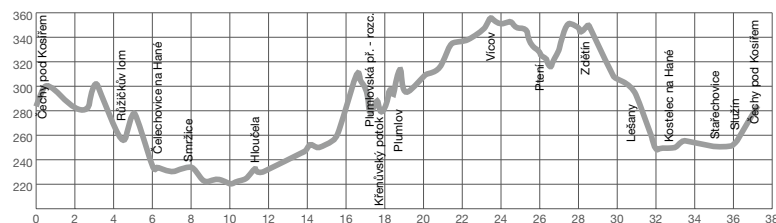
37 km, málo frekventované silnice
III. třídy, lesní a polní cesty



1 hodiny a 45 minut



nenáročná trasa



ČECHY POD KOS. – RŮŽČKŮV LOM – ČELECHOVICE NA HANÉ – SMRŽICE – HLOUČELA – PLUMLOVSKÁ PŘ. – ROZC. – KŘENŮVSKÝ POTOK – PODHRADSKÝ RYBNÍK – PLUMLOV – VÍCOV – PTENÍ – ZDĚTÍN – LEŠANY – KOSTELEČ NA HANÉ – STAŘECHOVICE – SLUŽÍN – ČECHY POD KOS.

Trasa, která vás provede krajem, který je neodmyslitelně spjat s překrásné zdobenými kroji a výtečnou pálenkou. Začíná u zámku v Čechách pod Kosířem na cyklotrase číslo 5028. Ta vede přes Čelechovice na Hané a Smržice do Prostějova. Na kraji Prostějova, po přejetí přes říčku Hloučelu, odbočíme vpravo a proti proudu říčky stoupáme naučnou stezkou a následně cyklotrasou číslo 5 přes obec Mostkovice k Plumlovské přehradě. Projedeme podél nádrže a na rozcestí Podhradský rybník se napojíme na cyklotrasu číslo 5031 do obce Vícov a Ptení. V Ptení odbočíme vpravo na cyklotrasu číslo 5039 a jedeme do Zdětína. Odtud nás čeká sjezd do Lešan. Z Lešan pokračujeme do Kostelce na Hané. Na konci obce u hřbitova pokračujeme po hlavní silnici do obce Stařechovice. Ve Stařechovicích odbočíme vlevo a přes Služín se vrátíme zpět do obce Čechy pod Kosířem.

ZAJÍMAVOSTI NA TRASE

Čechy pod Kosířem (1): zámek s unikátním parkem, ve kterém pobýval a tvořil Josef Mánes (www.vmo.cz, tel.: +420 585 515 111), Muzeum historických kočárů (www.historickekočary.cz, tel.: +420 608 610 324) a Hasičské muzeum (www.cechypk.cz/hasiske-muzeum, tel.: +420 582 373 726)

Velký Kosíř (3): přírodní park a naučná stezka s vrcholem s nadmořskou výškou 592 m a nově vybudovanou rozhlednou
Prostějov: historické jádro města, secesní Národní dům, Prostějovský zámek – Muzeum Prostějovska, Aquapark Koupelky (www.prostejov.eu)

Plumlov (2): přehrada, zámek Plumlov – původně hrad, v 16. století přestavěn na zámek (www.mestoplumlov.cz, www.zamek-plumlov.cz, tel.: +420 773 444 500)

Kostelec na Hané: Pamětní síň Petra Bezruče – expozice se nachází v Červeném domku a je vzpomínkou na autorovo dílo, život a pobyt na Hané (tel.: +420 582 374 748)

Golfový areál Kostelec na Hané: areál nabízí driving range, chipping a putting (www.golfprostejov.cz, tel.: +420 582 330 682)



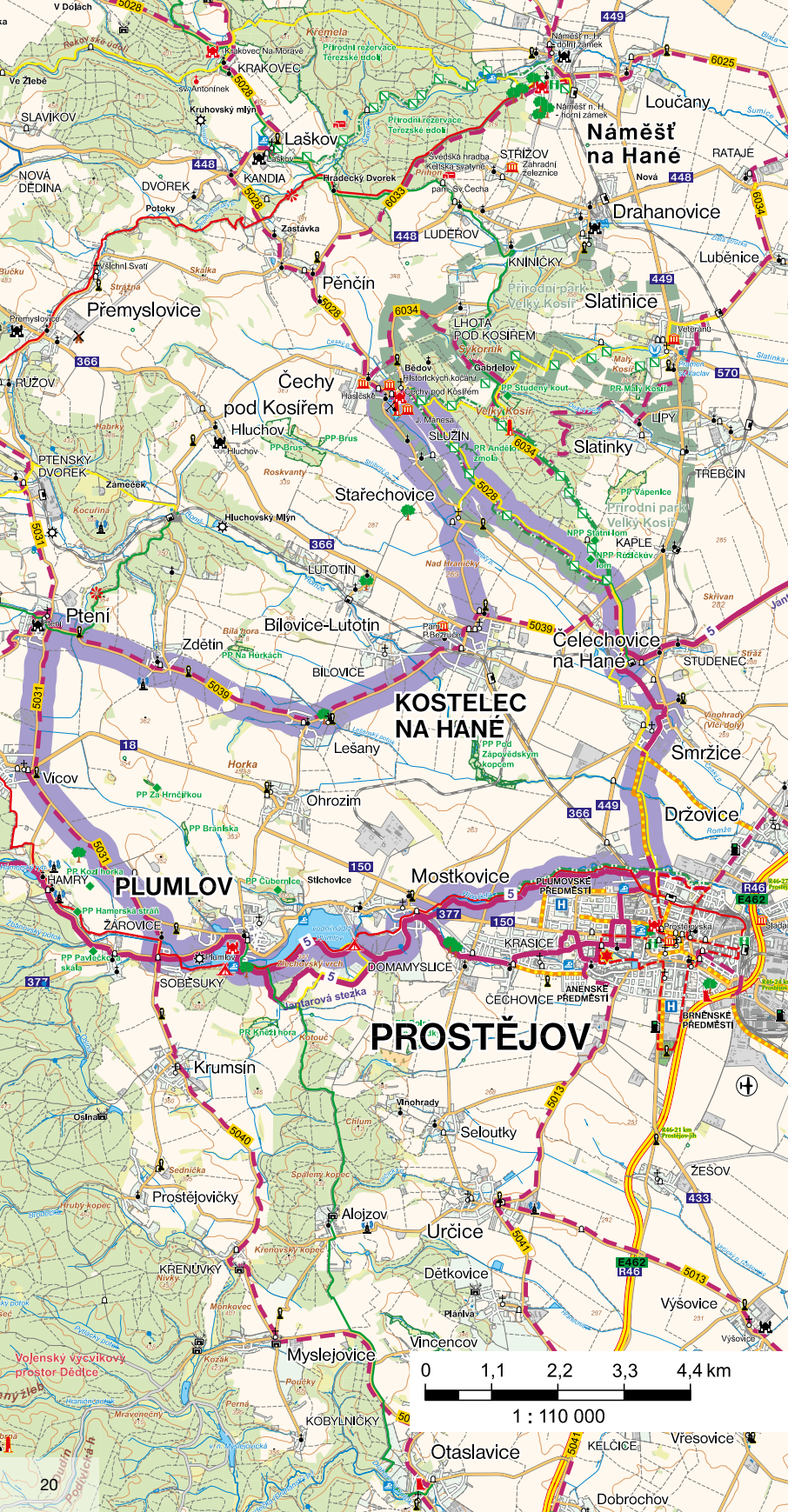
1



2



3



0 1,1 2,2 3,3 4,4 km

1 : 110 000

PŘEHLED CYKLOTRAS NA ÚZEMÍ OPOLSKÉHO VOJVODSTVÍ



- 9** Na pstruhy do Moszczanky, str. 24
- 10** Po stopách kardinála Wyszyńskiego, str. 26
- 11** Odpočinek u jezer, str. 28
- 12** Głogówek – sídlo Oppersdorffů, str. 30
- 13** Tkalcovské tradice pohraničí, str. 32
- 14** Za zdravím do Glucholaz, str. 34
- 15** Historie rodu Franklů, str. 36
- 16** K polsko-české hranici, str. 38



9 NA PSTRUHY DO MOSZCZANKY



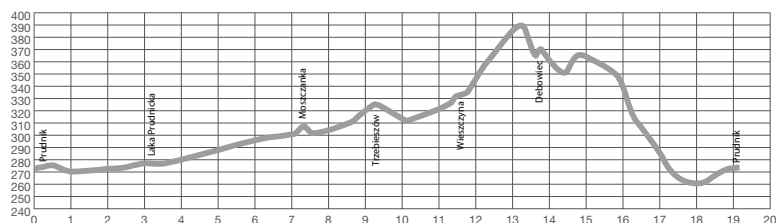
17 km, zelené značení



45 minut



středně náročná trasa



PRUDNIK - ŁAKA PRUDNICKA - MOSZCZANKA - TRZEBIESZÓW - WIESZCZYNA - DĘBOWIEC - PRUDNIK

Jedná se o typickou poznávací trasu, která vede nejromantičtějšími terény Prudnicka. Začíná v městském parku rozprostírajícím se na ploše 11,5 hektarů, proťaném četnými stezkami, oblíbenými cyklisty. V blízkosti parku se nachází italská restaurace nabízející středomořské speciality a výborné dezerty. Úsek dlouhý 1,5 kilometrů z Prudniku do Łąky Prudnické vede šterkovou cestou. Poté cyklostezka zahýbá na asfaltovou silnici, vedoucí venkovskou zástavbou a kolem Zlatého potoka. Místní část Łąka Prudnicka leží v ochranné zóně Chráněné krajinné oblasti Góry Opawskie. Ve Wieszczyne se lze najíst a odpočinout si v mládežnické turistické chatě. Pět kilometrů dlouhý úsek z Dębowce do Prudniku vede šterkovou cestou. Ostatní části trasy mají upravený povrch nebo jsou vydlážděné dlažebními kostkami. Po příjezdu k obelisku v Dębowci si povšimnete pozůstatků po bývalém lomu, místními nazývaným Źabi Oczko. Úsek z Dębowce do Prudniku je určen pro majitele horských nebo trekkingových kol. Můžete si také vybrat rovnoběžně vedenou okresní asfaltovou silnici a vyhnout se horskému úseku. Většina trasy je rovinatá, pouze u Wieszczyzny se vyskytují mírné vyvýšeniny.

ZAJÍMAVOSTI NA TRASE

Prudnik (1): městský park založený v roce 1880 s mnoha starými stromy. Největší atrakcí je prolamovaný altán z roku 1887, socha bohyně Diany - obnovená podle originálu z roku 1911 a pramen. Park byl obnoven s využitím prostředků EU, v rámci projektu nazvaného „Přírodní dědictví měst Prudnik a Bruntál novým přeshraničním produktem cestovního ruchu“.

Moszczanka (3): leží v údolí Zlatého potoka, pstruží sádky s rybářskými baštami, dřevěná terasa nad vodou, lokalita výskytu bobrů, železniční viadukt císařovny Viktorie.

Wieszczyzna (2): nedávno otevřená Školní turistická chata s vysokým standardem a dřevěnou vyhlídkovou věží na území Chráněné krajinné oblasti Góry Opawskie. Rozprostírá se zde jeden z nejkrásnějších výhledů na masív Biskupské kupy.

Dębowiec: 300 metrů od hlavní silnice se na vrcholu Kobylice (395 m n.m.) nachází žulový pomník věnovaný básníkovi z období romantismu Josefu Eichendorffovi.



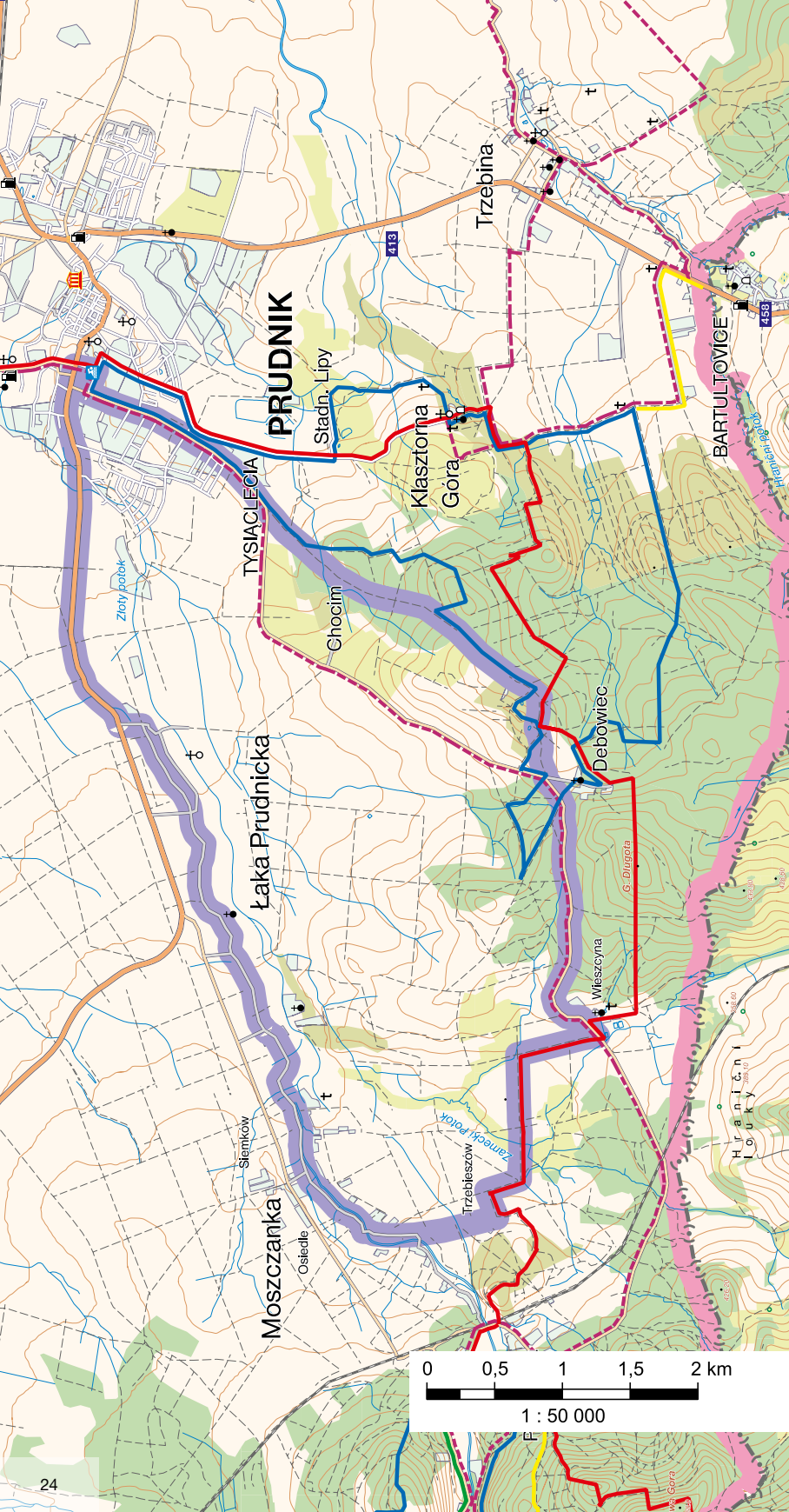
1



2





3




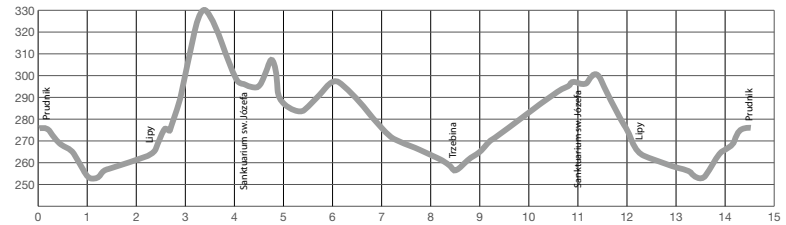
0 0,5 1 1,5 2 km
1 : 50 000

10 PO STOPÁCH KARDINÁLA WYSZYŃSKÉHO

 13 km, zelené značení

 40 minut

 středně náročná trasa



PRUDNIK - LIPY - SANKTUARIUM SW. JÓZEFA - TRZEBINA - SANKTUARIUM SW. JÓZEFA - LIPY - PRUDNIK

Cyklostezka prochází místy, které se zapsaly do dějin polské církve. Na trase se nachází například boží muka, zastavení křížové cesty a poutní místo. Trasa vede zákonem chráněnou alejí starých dubů. Cyklisté mohou obdivovat jedno z nejkrásnějších panoramat Biskupské kupy. Tříkilometrový úsek z Prudniku na poutní místo sv. Josefa vede po asfaltové silnici. V roce 2014 zde má vzniknout pruh určený pouze pro cyklisty. Z hlavní silnice zahneme vlevo a asi 50 metrů pojedeme po šterkové cestě, abychom dorazili na kopec Kozia Góra s vyhlídkovou věží. Pod věží je upravené místo vhodné pro piknik, s dřevěnými stoly a lavicemi. Za dobrého počasí lze dohlédnout k vzdálené Hoře sv. Anny (poutní místo). Ostatní části trasy vedou také po šterkových a lesních cestách, vhodných zejména pro majitele horských a trekkingových kol. Úsek od Kozí Góry má horský, místy kopcovitý charakter.

ZAJÍMAVOSTI NA TRASE

Prudnik (2,3): areál bývalých vojenských kasáren na ulici Dąbrowského. Jeden z objektů byl upraven na Školní mládežnické středisko Dąbrowka. Sídli v něm informační centrum.

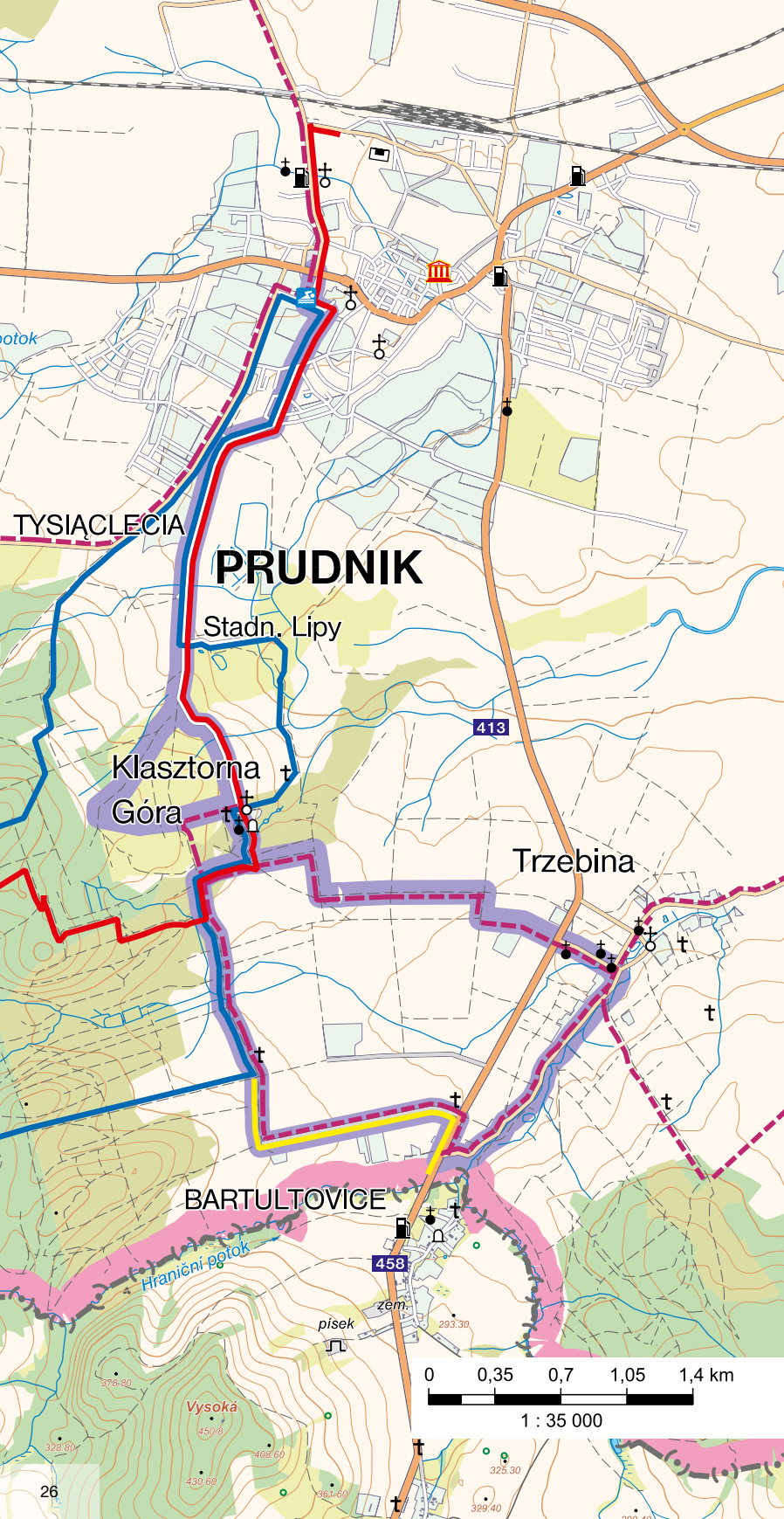
Prudnik-Lipy: palác rodu Fipperů se statkem (prohlídka je možná pouze zvenku), na druhé straně ulice, na vyvýšenině barokní kaple sv. Antonína z 18. století

Kozia Góra (1): dřevěná vyhlídková věž vysoká 15 metrů, z níž jsou výhledy na Zlatohorskou vrchovinu (Góry Opawskie) a Prudnik.


Poutní místo sv. Josefa: ve františkánském klášteře z poloviny 19. století je pro návštěvníky zpřístupněna cela polského kardinála Stefaana Wyszyńskiego, jehož zde orgány tehdejší komunistické Polské lidové republiky internovaly od 6. října 1954 do 28. října 1955. Kardinála hlídalo 30 strážníků a o hrazeném místě internace nevěděli ani obyvatelé Prudniku. V audiovizuálním sále se můžeme seznámit s dějinami tohoto poutního místa. Bohoslužby jsou zde slouženy například v Lurdské jeskyni z roku 1903, postavené ze sopečných hornin (tuřů), dovezených z Porýní. Křížová cesta mezi stromy vede k hřbitovu zdejších řeholníků. Muzeum nazvané Centrum tkalcovských tradic vzniklo díky využití fondu Evropské unie v rámci




projektu „Vytvoření příhraniční materiálové základny na ochranu tkalcovské kulturní tradice Prudniku a Krnova“.^{EU}

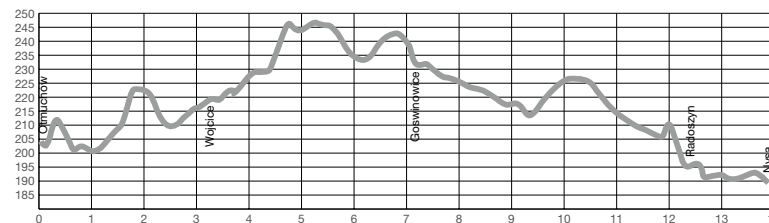


11 ODPOČINEK U JEZER

 14 km, žluté značení

 35 minut

 středně náročná trasa



OTMUCHÓW - WOJCICE - GOSWINOWICE - RADOSZYN - NYSA

Stezka tvoří část mezinárodní cyklistické trasy R-16, dlouhé 69,9 km. Začíná ve vesnici Lipniki, a končí v obci Plešnica. Její převažující část vede po asfaltových cestách, některé úseky je nutno urazit po polních nebo šterkových cestách. Části trasy jsou kopcovitého nebo horského charakteru, zejména v okolí Otmuchowa. Ze zámekvé věže týčící se nad Otmuchowem jsou krásné výhledy na nedaleké Otmuchowské a Nyské jezero. Trasa byla vytyčena mezi dvěma vodními nádržemi, nabízejícími turistům bohatý výběr ubytování a stravování. Tento úsek je řazen k nejkrásnějším úsekům cyklistické trasy R-16. Je zde mnoho neopakovatelných výhledů s řadou božích muk kolem cest.

ZAJÍMAVOSTI NA TRASE

Otmuchów (2,3): na hradě obehnaném hradbami můžeme vidět tzv. koňské schody, přestavěné v období baroka, hladomornu a vězení s nápisy vyrytými odsouzcenci. V parku rostou exotické stromy vysázené jedním z nejslavnějších světových přírodovědců – Alexandrem Humboldtem. Kostel sv. Mikuláše a sv. Františka Xaverského z roku 1693 je řazen k nejrychleji postaveným kostelům ve Slezsku – obrovská stavba vznikla za pouhé tři roky. Na renesanční radnici se slunečními hodinami se dochovaly původní nástěnné malby v podobě sgrafit. Na ulici 1. Maje je pomník katovy ženy, připomínající malou kapli.

Wojcice: zázračný obraz Panny Marie Těšitelky u kostela sv. Ondřeje apoštola. Do mariánské kostela obraz v roce 1946 přivezli obyvatelé Łopatyna – přesídlenci z bývalého východního příhraničí Polska.

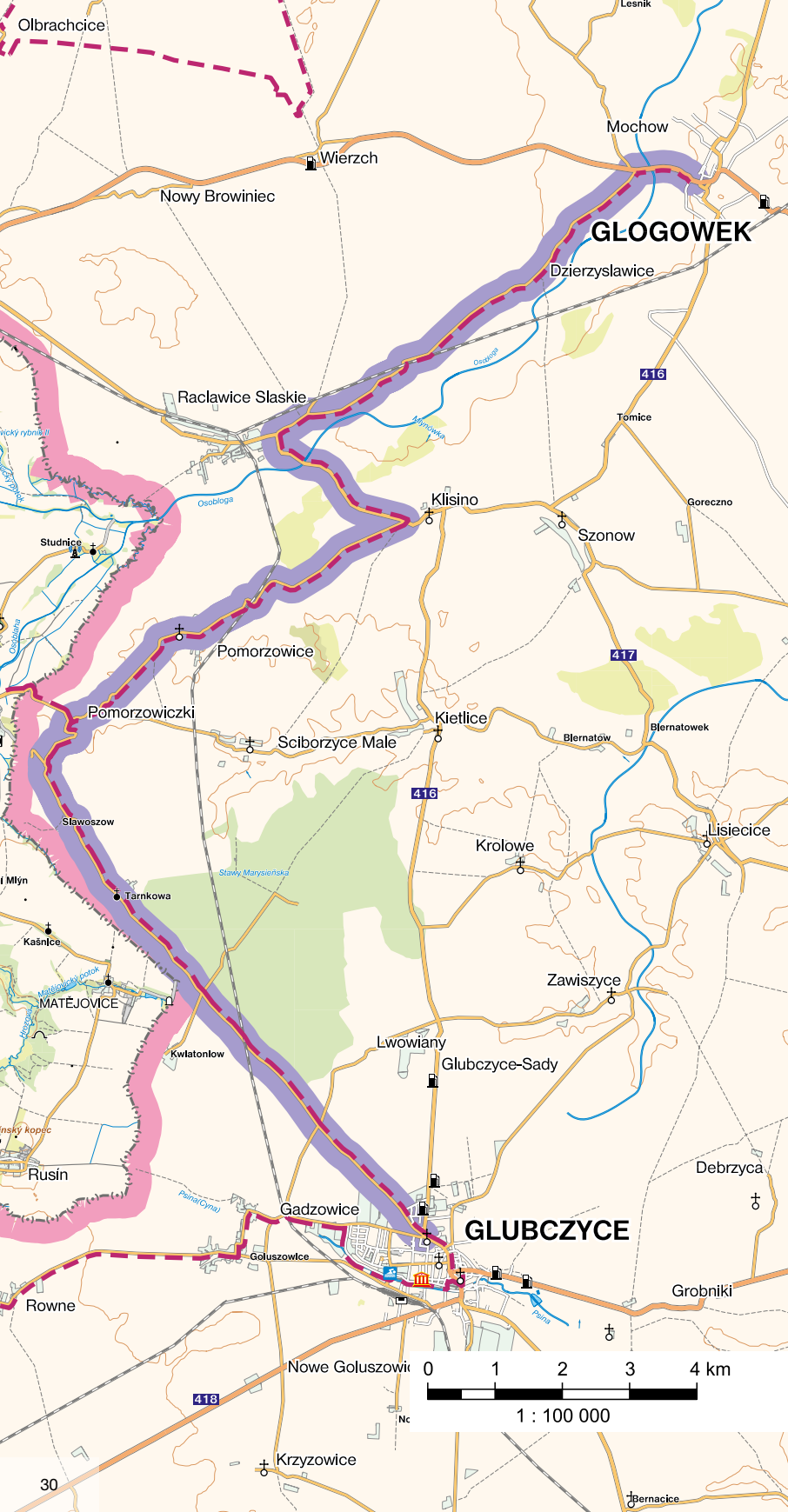
Suszkowice: zděné boží muka u hospodářství a kamenný kříž s vyobrazením Krista.

Goświnowice: hradiště s pozůstatky vodního příkopu a kříž s 18. století v kostele Navštívení Panny Marie


Nysa (1): město známé množstvím opevnění z dob pruského krále Fridricha II., který se rozhodl město přeměnit na nejmodernější pevnost v Evropě. V bastionu sv. Hedviky z 19. století, zpřístupněném veřejnosti, byla laboratoř, věznice a kasárna. Rekonstrukcí prošla také rakouská Vodní pevnost z roku 1741 a 33 metrů vysoký vodojem, nově doplněný o lezeckou stěnu. Stojí za to také




zajet k parkovišti u Nyského jezera, které je populárními místem odpočinku a rekreace. Parkoviště vzniklo v rámci projektu spolufinancovaného z evropských fondů a nazvaného „Léto v Nysce, zima v Jeseníku – výstavba dopravní parkovací infrastruktury“.^{EU}

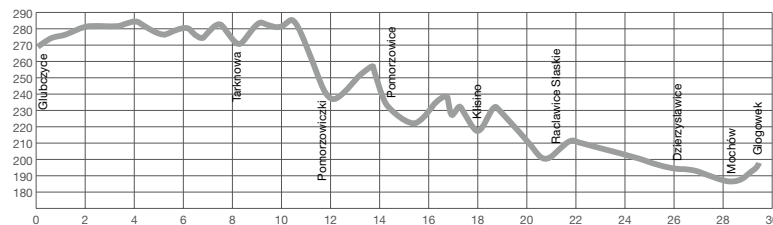


12 GŁOGÓWEK – SÍDLO OPPERSDORFFŮ

 26 km, modré značení

 1 hodina a 10 minut

 nenáročná trasa



GŁUBCZYCE - TARKNOWA - POMORZOWICZKI - POMORZOWICE - KLISINO - RACLAWICE ŚLĄSKIE - DZIERZYSŁAWICE - MOCHÓW - GŁOGÓWEK

Cyklostezka tvoří část mezinárodní trasy č. 34 dlouhé 60 km, která začíná v polsko-českém příhraničí, v místní části Wichowice (blízko Opavy a polských Branic) a končí na náměstí v Głogówku. Trasa vedoucí v blízkosti řeky Opavy je nazývána „cyklistickou trasou řeky Opavy“. Poslední, 26 km dlouhý úsek, vede hlavně po asfaltových nebo zpevněných cestách a je proto ideální pro rodinné výlety. Vede mírně zvlněnou zemědělskou krajinou. Asi 2 km od Pomorzowice bývalý hraniční přechod, s možností napojení na českou cyklotrasu Osobłaha – Krnov. Při projíždění jednotlivých vesnic v příhraničním pásmu se cyklisté k řece přibližují a vzdalují. Atraktivní jsou lesní úseky kontrastující s vlnícími se lány obilí v závěru jara. Řada zámeků na trase je ideálním místem pro krátké zastavení.

ZAJÍMAVOSTI NA TRASE

Glubczyce (Glubčice): v letech 2006–2008 obnovená radnice zničená za 2. světové války. Dříve byl na radnici sál městského zastupitelstva, knihovna, strážnice, vazební věznice a soudní síň. Nyní je na radnici Muzeum Glubčicka se zajímavou etnografickou kolekcí, sbírkami z období plebiscitu (referenda) v Horním Slezsku a z období Polské lidové republiky. Zaujme radniční zvon, pocházející z roku 1603. Po válce se ocitl na šrotišti v Hamburku, odkud jej v roce 1968 odvezli zastupitelé německého Oldenburgu. V roce 2010 se vrátil do Glubčic jako depozit německé vlády na dobu neomezenou.

Více informací můžete nalézt na webu www.glubczyce-krnov.eu, jehož vznik byl financován Evropskou unií v rámci projektu „Internetové informační centrum Glubčicko-Krnovského regionu“.^{EU}

Pomorzowice: renesanční palác z roku 1614, přestavěný v roce 1905. Zaujme ruina zahradního objektu ve tvaru válcovité věže.

Klisino: v paláci patřícím před 2. světovou válkou rodu Herbersteinů se nyní nachází Dům sociální péče. V udržovaném parku si můžete prohlédnout náhrobní kapli.


Raclawice Śląskie: milostmi proslavený obraz v kostele Panny Marie Buszczecké z 18. století a visutý železniční most přes řeku Osoblahu.

Głogówek (1): hrad ze 13. století postavený




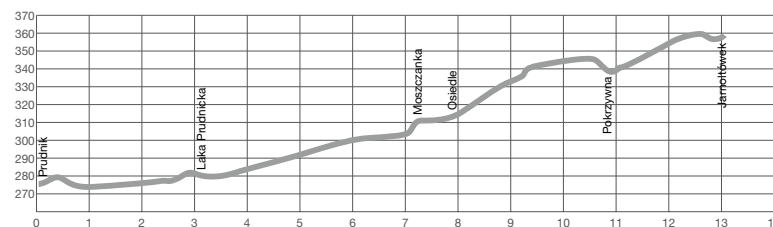
Vladislavem I. Opolským, dlouholeté sídlo rodu Oppersdorffů. Během švédského nájezdu se v něm ukryl král Jan Kazimír s ženou Ludvíkou Marií a dvorem. Hrad navštívil Ludwig van Beethoven. Ruinu hradu lemuje krásný park. Na nádvoří se dochoval smířící kříž připomínající smrt dvou synů bohatého statkáře, které v roce 1599 zabil při hádce rytíř Hans Reisewitz von Kandrzin. Za shlednutí také stojí klášter Minoritů a v něm obnovený kostel a kaple. Na jejich obnově se podílela také Evropská unie v rámci projektu „Objevujeme kulturní dědictví františkánských klášterů ve Slezsku – produkt kulturního a církevního cestovního ruchu“.^{EU}

13 TKALCOVSKÉ TRADICE POHRANIČÍ

 13 km, žluté značení

 32 minut

 nenáročná trasa



PRUDNIK - ŁĄKA PRUDNICKA - MOSZCZANKA - OSIEDLE - POKRZYWNA - JARNOLTÓWEK

Cyklostezka vede malebnou podhorskou krajinou, podél říčky Zlatý potok (Zlatý Potok) a cyklisty dovede z místní části Łąka Prudnicka do místní části Jarnoltówek. Jedná se o ideální trasu pro rodiče, kteří chtějí svým dětem ukázat krásy polské části Zlatohorské vrchoviny (Góry Opawskie). Úsek od Prudniku do místní části Łąka Prudnicka (Prudnická Louka) v délce asi 1,5 kilometru vede po šterkové cestě. Trasu protíná jezdecká stezka. Zbývající část cyklistické trasy vede hlavně po asfaltové silnici. Cesta vede po rovině, jen občas přes mírná stoupání. V Pokrzywně, nacházející se na území Chráněné krajinné oblasti Góry Opawskie, je možnost se zastavit a najít u lesního koupaliště, pocházejícího z třicátých let 20. století. Pro turisty jsou zde připraveny lodky a další plavidla. Hotely v okolí nabízejí řadu vymožeností: bazény, vířivky i sauny.

ZAJÍMAVOSTI NA TRASE


Prudnik (3): Muzeum Prudnicka sídlí v několika objektech, určité stojí za to navštívit hlavní sídlo, které bylo kdysi vězení a vodojemem. Hned vedle budovy stojí dochované části středověkých hradeb a dvou bašt. V Centru tkalcovských tradic se můžete seznámit s dějinami města tkalcovského a ševcovského řemesla, jak byl Prudnik kdysi označován. *Zřízení centra bylo podpořeno z prostředků Evropské unie v rámci projektu Vytvoření přeshraničního materiálního základu pro ochranu textilních kulturních tradic Prudniku a Krnova. EU*

Pokrzywna (4): atrakcí je rybářská bašta „Łowisko na wyspie pod Kopą Biskupią“, kde si můžete osobně nacytat pstruh nebo jesetery k obědu. Adrenalin si můžete vyzkoušet v lanovém parku.

Jarnoltówek (1,2): neopomeňte si prohlédnout kostel sv. Barbory z roku 1907. V centru vesnice nelze minout palác z poloviny 19. století, postavený na základech opevněného statku z 16. století. Směrem k parku se dochovaly zbytky vodního příkopu a historických hradeb. Areál je přístupný pouze zevnitř. Okolí proti rozlivům Zlatého potoka chrání protipovodňová hráz z roku 1909. Iniciátorkou její výstavby byla německá císařovna Augusta Viktorie, jejíž pobyt v místě v roce 1903 připomíná památník.

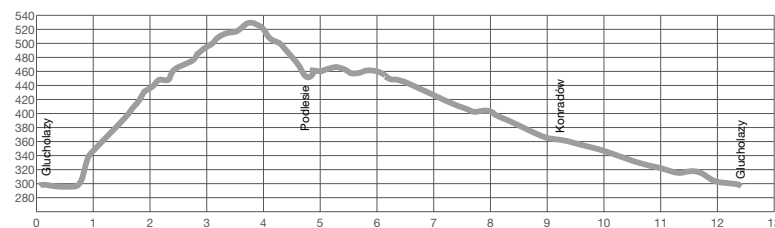


14 ZA ZDRAVÍM DO GLUCHOLAZ

 12 km, modré značení

 32 minut

 obtížná trasa



GLUCHOLAZY - GÓRA PARKOWA - PODLESIE - KONRADÓW - GLUCHOLAZY

Cyklostezka je určena pro majitele horských kol. Vede hodně zvlněnou krajinou a velmi krásnou částí hor, vyznačující se pestrostí fauny a flory. Nejobtížnější úsek vede Parkovou horou, nazývanou také Góra Chrobrego, která je součástí polské části Złatohorské vrchoviny (Góry Opawskie). Úsek mezi Podlesím a Konradowem vede po asfaltové silnici s malou intenzitou dopravy a nabízí krásné výhledy rozprostírající se po obou stranách silnice. Zbytek trasy vede po lesních a polních cestách či štěrkových, místy zpevněných. V Glucholazech na úpatí Parkové hory je příležitost se zastavit, odpočinout a něco sníst. Město Glucholazy nabízí řadu stravovacích a ubytovacích příležitostí.

ZAJÍMAVOSTI NA TRASE

Glucholazy (2,3): nejkrásnější částí městských opevnění je goticko-renesanční věž Hlavní brány (Brama Główna) s výhledkou pro veřejnost. Navštivte i hlavní farní kostel sv. Vavřince (2. pol. 13. století) s raně gotickým portálem zdobeným maskami mnichů. Na Złatokopecské stezce (Szlak Złotych Górników), oceněné titulem Nejlepšího produktu cestovního ruchu Opolského vojvodství v roce 2009, najdeme stopy opuštěných jam a štoly s pozůstatky zlatokopecských žlabů pro rýžování zlata. V zimě lákají běžecké trasy, které byly vyznačeny v rámci projektu „Na běžkách polsko-českým pohraničím“. Projekt byl spolufinancován v rámci Operačního programu přeshraniční spolupráce Česka republika – Polska republika 2007-2013“.

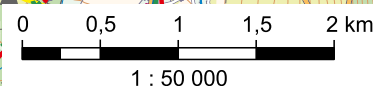
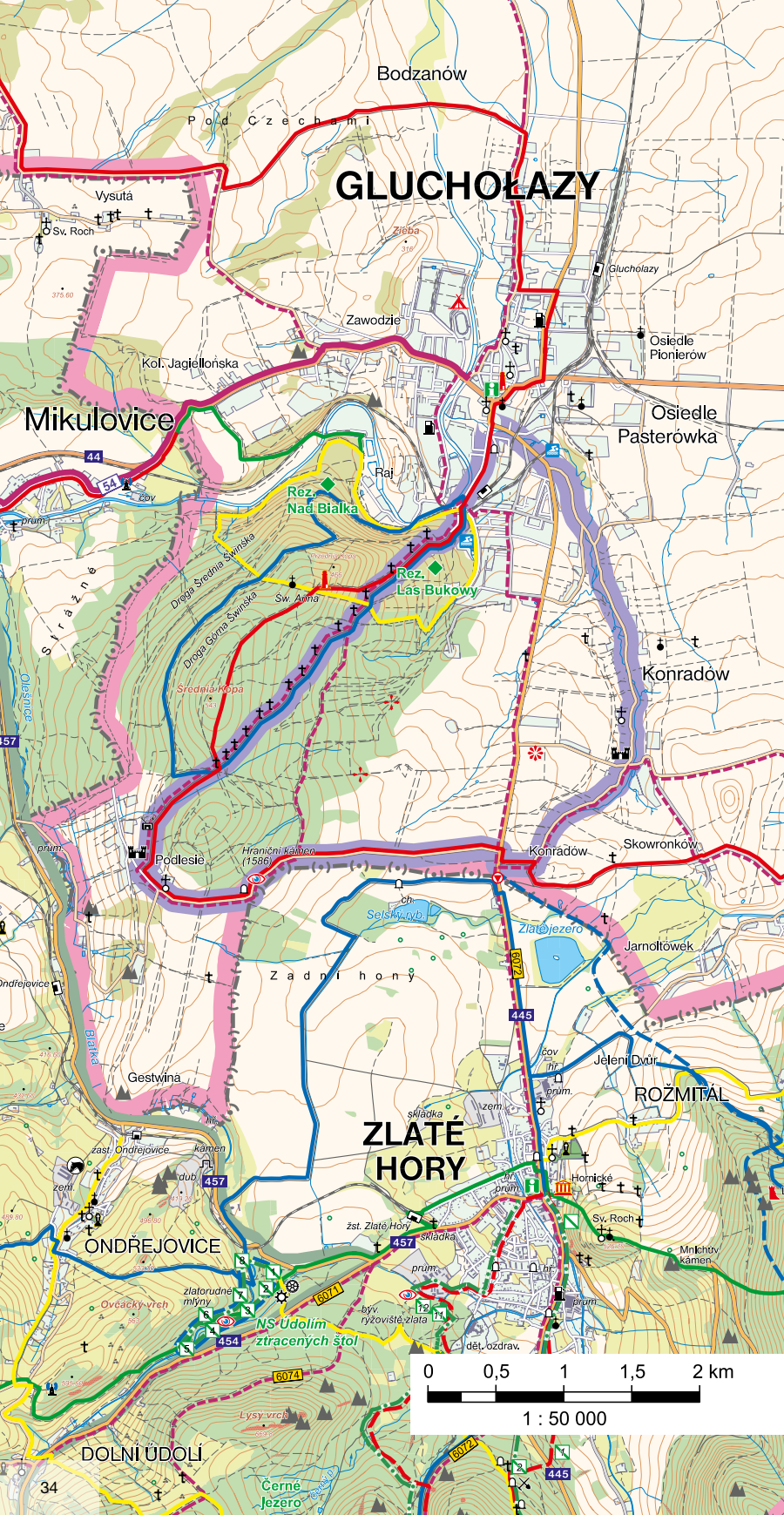
Parková hora (Góra Parkowa) (1): na vrcholu se nachází kaple sv. Anny z roku 1908 a boží muka křížové cesty. Na úpatí Parkové hory je zrekonstruovaný dvě stě let starý lázeňský park (Park Zdrojowy) s alpináriem, altány a protékající horskou bystřinou. Jsou zde stanoviště k provádění léčebných balneologických procedur, navazujících na postupy Vincence Priessnitze, který v roce 1838 založil v nedalekém Jeseníku první vodoléčebný ústav na světě.

Podlesie: velký balvan u vjezdu do této místní části s vytesaným letopočtem 1586 a písmeny A.E.P.S.W. je nazýván vražedným kamenem. Je s ním spojeno několik legend.



Faktem však je, že v Opolském vojvodství je to jediný hraniční kámen vytvořený přímo v místní hornině.


Konradów: zanedbaný barokní dvůr z 1. poloviny 18. století spolu s hospodářskými staveními z 19. a 20. století. V okolí zbytky rybníka. Památku je možné si prohlédnout i uvnitř.

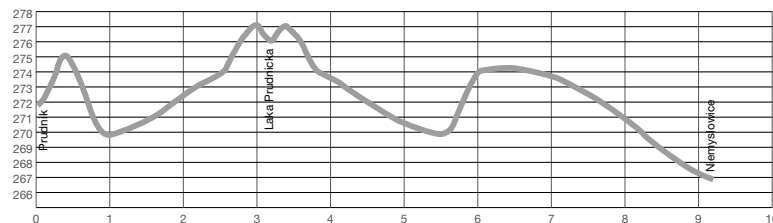


15 HISTORIE RODU FRANKLŮ

 9 km

 25 minut

 nenáročná trasa



PRUDNIK - ŁAKA PRUDNICKA - NIEMYSŁOWICE

Cyklotrasa je určena pro rodinné výlety a popularizaci volného času tráveného na kolech. Z Prudniku jedte po veřejné asfaltové silnici po ulici Dąbrowského, poté zahněte vlevo do ulice Strzelecké, vedoucí mezi dvěma rodinnými domky. Cesta je vydlážděna dlažebními kostkami. Po celou dobu jedte rovně až k ulici Bora Komorowského. Na konci ulice zahněte ostře vpravo a vjedte do ulice Zwycięstwa. Z místní části Łaka Prudnicka do Niemysłówice v úseku asi 3 km vede trasa po asfaltové silnici, která se poté mění na štěrkovou. Při návratu do Prudniku vjedte na ulici Nyskou, poté ostře zahněte na ulici Kwiatowou. Cyklotrasa je vydlážděna dlažebními kostkami. K ulici Zwycięstwa vede asfaltová a dlážděná silnice.

ZAJÍMAVOSTI NA TRASE

Prudnik (1,3): židovský hřbitov na mírné vyvýšenině se 140 náhrobky (macevy). Jsou zde pohřbeni členové významných rodů města – Franklů a Pinkusů. Fränklova vila na ulici Kościuszky, postavená v novorenesančním slohu, patří k nejkrásnějším rezidencím v celém okolí. Dnes zde sídlí Prudnické kulturní středisko. Ve vile můžeme vidět velmi cenné nástěnné malby, točité schody, rekonstruovaný krb, cenné dřevěné detaily. Na Nyské ulici stojí vila Maxe Pinkuse, potomka nejbohatších židovských rodin z Prudniku.

Łaka Prudnicka (2): zřícenina hradu z 15. století s hospodářskými staveními. Na vnějších stěnách stavby se dochovala unikátní sgrafita. Vstup dovnitř není možný. Do roku 1825 byla majitelem tvrze rodina Mettichů.

Niemysłówice: sýpka z 18. století, dva chovné rybníky, les Żmijnik. K nejdůležitějším památkám patří goticko-renesanční farní kostel z roku 1568. Zde si povšimnete vezděné náhrobní desky s nápisem (epitafem) z 16. století, křtitelnice přidržívané andělem a lože patronů kostela v Louce Prudnické. V blízkosti se nachází památkově chráněná křížová cesta s grotou a pramenem.



16 K POLSKO-ČESKÉ HRANICI



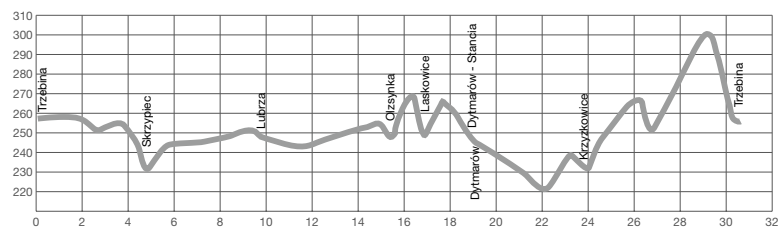
31 km



1 hodina a 15 minut



středně náročná trasa



TRZEBINA - SKRZYPEC - LUBRZA - OLSZYINKA - LASKOWICE - DYTMARÓW - STANCIA - DYTMARÓW - DYTMARÓW - KRZYKOWICE - TRZEBINA

Cyklotrasa vede kolem památkově chráněných stavení – zbytků dvorů a paláců a romantických kostelíků. Jedeme do horní části Trzebiny po asfaltové silnici, podél Trzebnického potoka, směrem na Skrzypiec. Vlevo mijíme dobývky po těžbě šterku. Ve Skrzypci projíždíme kolem bývalého mlýna a po mostě přes říčku Prudník. Na další křižovatce zahhneme vlevo. Z tohoto místa je krásný výhled na příhraniční pohoří. Za autobusovou zastávkou zahhneme vpravo a za školou v místní části Lubrza vlevo. Po několika stovkách metrů znovu zahhneme vpravo na rušnou silnici č. 40, po které pojedeme několik kilometrů. Po pravé straně projedeme kolem restaurace Krystyna a zahhneme vpravo. Dojedeme do centra Lubrže. Další úsek do Olszynki vede po polních cestách. Před vjezdem do vesnice sjedeme prudce dolů do úvozu a jedeme směrem ke dvoru. Poté pokračujeme po polní cestě do Laskowic a odtamtud po asfaltové cestě směrem na Dytmarow, která nás zavede do Krzyzkowic. Před vrchem Klobuczek nás čeká prudké stoupání. Dorazíme na bývalou cestu z Wroclawi do Olomouce, která nás dovede do Trzebiny.

ZAJÍMAVOSTI NA TRASE

Trzebina (1): ruiny bývalého paláce Kotulinských a Wachtelů, renesanční zeď s restaurovanou atikou a třípatrovou stavbou brány ze 17. století, přestavěnou na sýpku. V blízkosti romantická zahrada s rybníkem.

Skrzypiec: dvůr z 19. století rodu Finsterbuschů a ruiny vyhořelého mlýna z roku 1866, jehož dějiny sahají do 15. století.

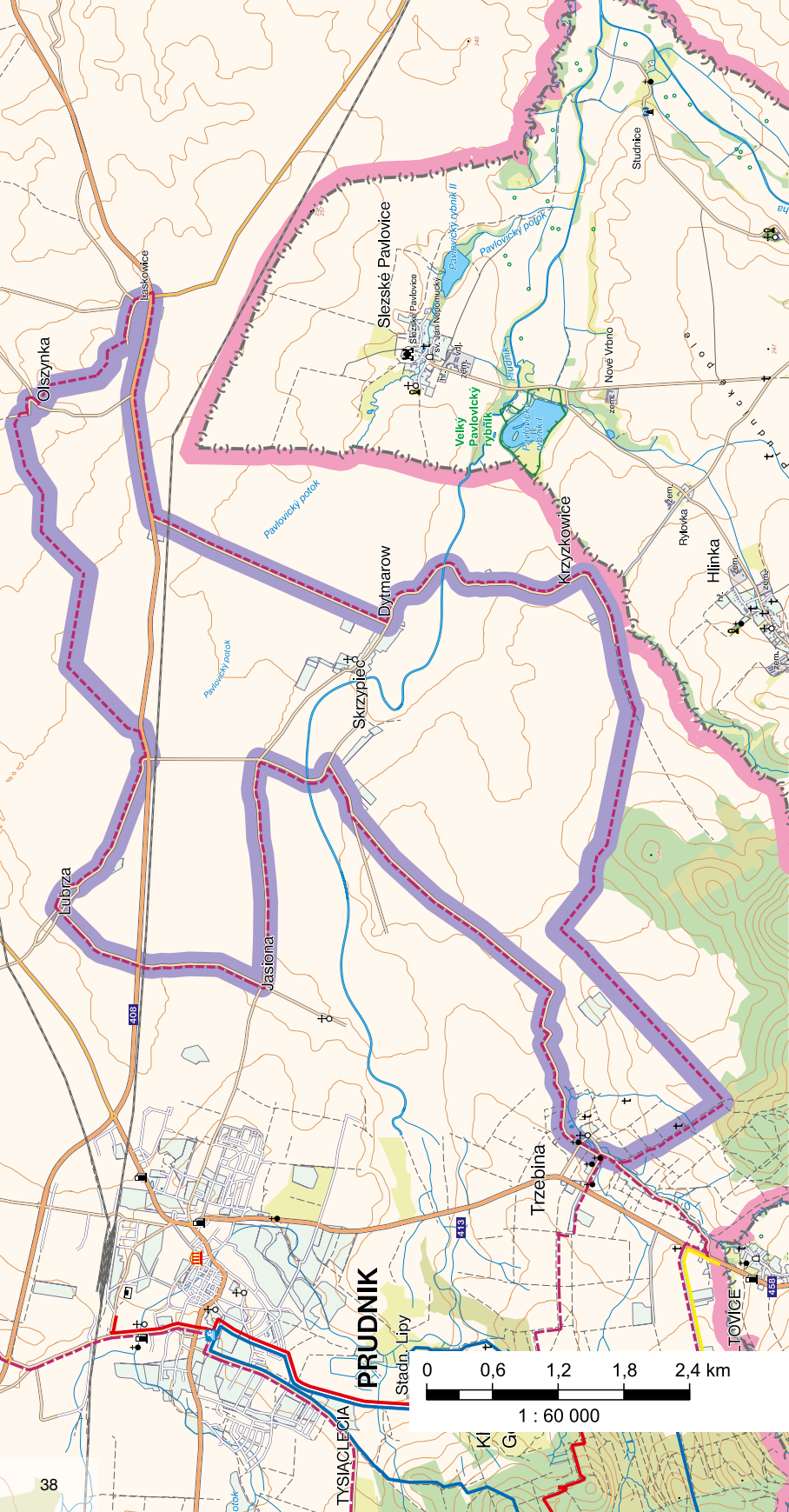
Lubrza: boží muka kolem cest a zděná sýpka z 19. století, farní kostel sv. Jakuba z 18. století s renesanční věží a kamennou křtitelnicí z 16. století. Dva zvony datované do roku 1503 a 1555.

Olszynka: dvůr s hospodářskými staveními, parkem z roku 1840, který je součástí koňské stáje v Prudniku.

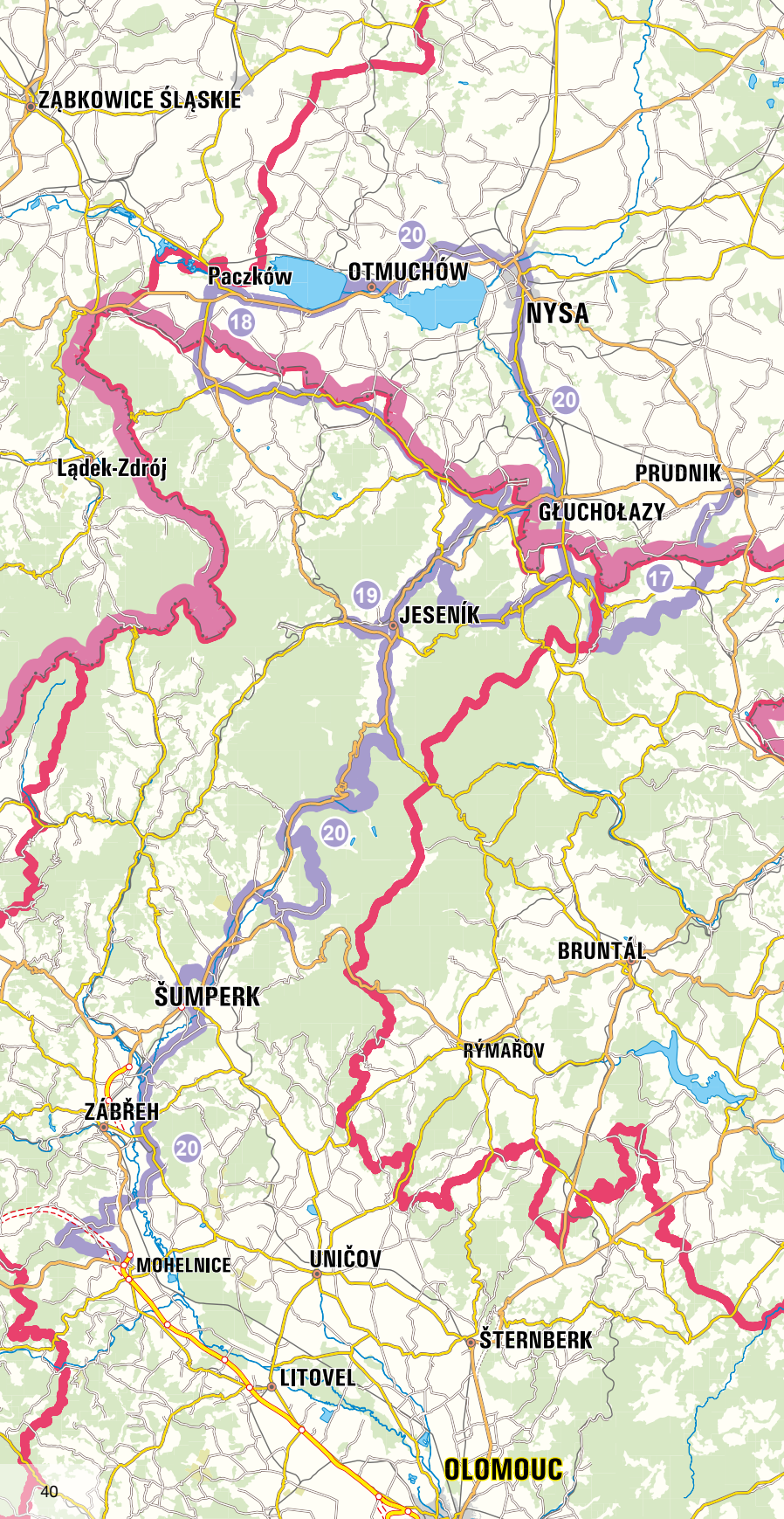
Laskowice (2): zajímavosti na turistické trase je restaurace, zařízení jako velká plachetnice.

Dytmarów: smírčí kříž na křižovatce cest u paty stromu – doklad středověkého práva.

Krzyzkowice: hraniční přechod na cestě vedoucí z Prudniku přes Osoblahu do Glubčic. Vedle říčky se nachází unikátní hraniční kámen královského města Prudník z roku 1730.



PŘEHLED ČESKO-POLSKÝCH PŘEHRANIČNÍCH CYKLOTRAS



- 17** Cyklovýlet bez hranic, str. 42
- 18** Kolem jezer a zámků, str. 44
- 19** Kolem hraničních kamenů, str. 46
- 20** Čarodějnická cyklotrasa, str. 48



17 CYKLOVÝLET BEZ HRANIC



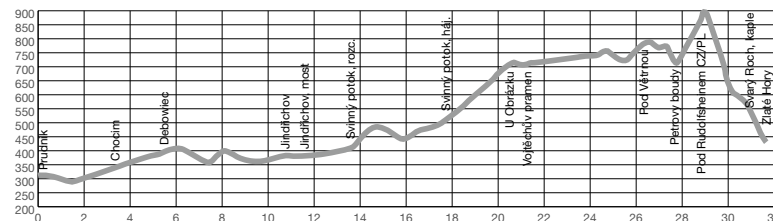
32 km, asfaltový povrch, lesní cesta, pěšina



1 hodina a 30 minut



středně náročná trasa, vhodná zejména pro horská kola



PRUDNIK - CHOCIM - DEBOWIEC - JINDŘICHOV - SVINNÝ POTOK - VOJTĚCHŮV PRAMEN - PETROVY BOUDY - ZLATÉ HORY/JARNOLTÓWEK - SVATÝ ROCH, KAPLE - ZLATÉ HORY

Náročnější trasu vedoucí krásnou česko-polskou krajinou zahájíme v Prudniku na náměstí. Po projetí městem kolem parku po ulici Dabrowskiego pokračujeme po příhraniční cyklostezce spojující Prudnik a Jindřichov, která byla vybudována v rámci příhraniční spolupráce a rozvoji příhraniční turistiky v roce 2010. Najdeme na ní informace o okolí. Přes Chocim, Debowiec a česko-polskou hranici dojedeme do Jindřichova ve Slezsku, odkud pokračujeme stálým mírným stoupáním proti toku Svinňého potoka kolem místního koupaliště po modré turistické trase, která vede po lesních cestách a pěšinách. Projedeme rozcestí Svinňý potok a Svinňý potok hájovna. Zde do roku 2008 stála hájenka. Od bývalé hájovny pokračujeme po zelené značce k rozcestníku U obrázku a dále po modré k Vojtěchovu prameni. Od pramene jedeme po lesní cestě, která nás po cca 2,5 kilometrech přivede ke žluté značce vedoucí přes rozcestník Pod Větrnou (vrchol Větrná s výhledem na Petrovice a Biskupskou kupu) k Petrovým boudám. Odtud pokračujeme po zelené značce přes přechod Zlaté Hory/Jarnoltówek na Biskupskou kupu (rozhledna). Z rozhledny stálým klesáním dojedeme přes kapli sv. Rochuse do Zlatých Hor.

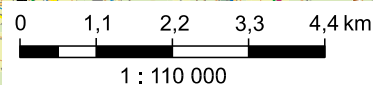
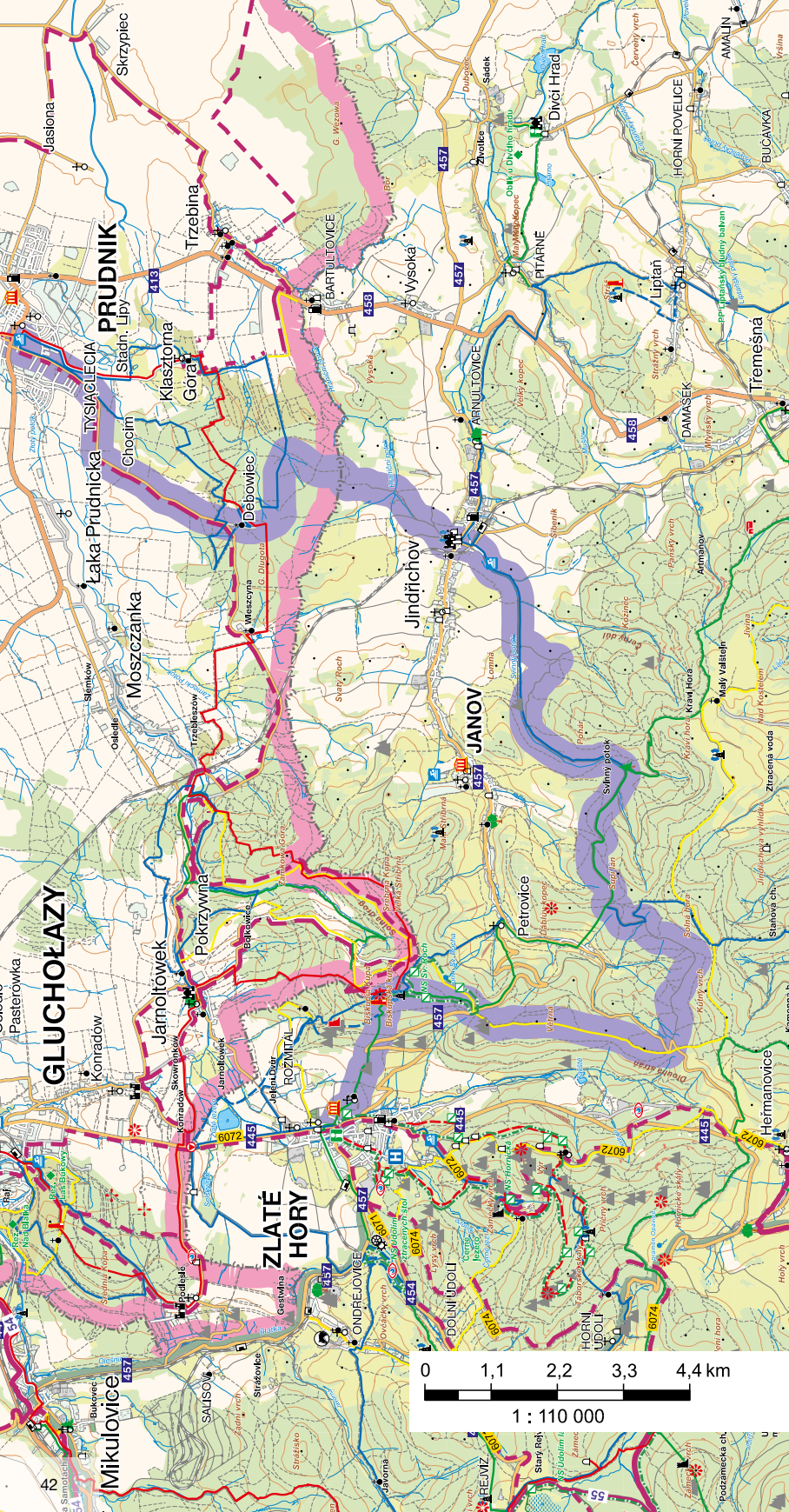
ZAJÍMAVOSTI NA TRASE

Prudnik (1): zmínky o prvním osídlení oblasti již z roku 990, Pohanská věž – pozůstatek hradu ze 13. století, věž Dolní brány a krásné centrum města, *centrum textilních tradic*^{EU}

Debowiec: malebná horská obec, nabízející panorama na Bielsko-Bialou a Magurku Wilkowiackou. Na horním okraji paseky se nachází horská chata, jedna z nejstarších v polských Beskydech.

Biskupská kupa (2): nejstarší, kamenná, rozhledna v Jeseníkách z 18. století, dříve zde stála dřevěná věž s vůbec první poštovnou na Moravě (www.rozhlednabiskupskakupa.cz, tel.: +420 603 342 011.)

Zlaté Hory (3): farní kostel z roku 1699 a poutní kostel s křížovou cestou z roku 1774, městská památková zóna, Městské muzeum, Zlatohorská hornická naučná stezka prochází nejvýznamnějšími hornickými památkami u Zlatých Hor^{EU} (www.zlatehory.cz)



18 KOLEM JEZER A ZÁMKŮ



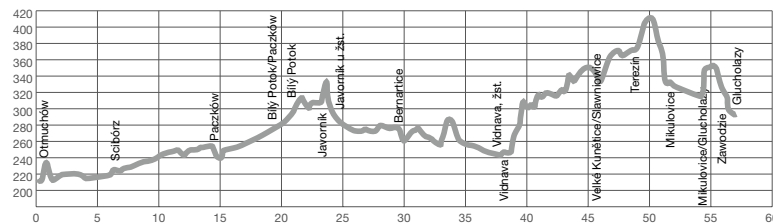
56 km, trasa vedena po méně frekventovaných silnicích s motorovou dopravou



2 hodiny a 30 minut



středně náročná trasa



OTMUCHÓW - SCIBÓRZ - PACZKÓW - BÍLÝ POTOK - JAVORNÍK - VIDNAVA - MIKULOVICE - GLUCHOLAZY

Trasa, vedoucí po bývalé královské stezce, spojuje Dolní Slezsko s Českou republikou. Výlet zahájíme v Otmuchově u zámku, odkud se vydáme podél Otmuchowského jezera do Paczkowa. Z Paczkowa pokračujeme na hraniční přechod Bílý Potok/Paczkow a pak přes Bílý Potok po cyklotrase č. 6041 do Javorníku. Z Javorníku pojedeme po silnici druhé třídy až do Mikulovic. Cestou, vedoucí otevřenou, nenáročnou krajinou projedeme obcemi Bernartice, Horní Heřmanice, Vidnavou a Velkými Kuněticemi. Z Vidnavy se profil trasy změní z rovinatého na náročnější stoupání v délce přibližně deseti kilometrů do osady Terezín. Poté následuje sjezd do Mikulovic, odkud pokračujeme přes hraniční přechod Mikulovice/Glucholazy a Zawodzie do cíle naší cesty, města Glucholazy.

ZAJÍMAVOSTI NA TRASE

Otmuchow (1): jedno z nejzajímavějších a nejkrásnějších měst Opolského Slezska ležící mezi Otmuchowským a Nyským jezerem, mnoho historických památek - radnice se slunečními hodinami, barokní kostel a Biskupský zámek (původně hrad ze 13. století).

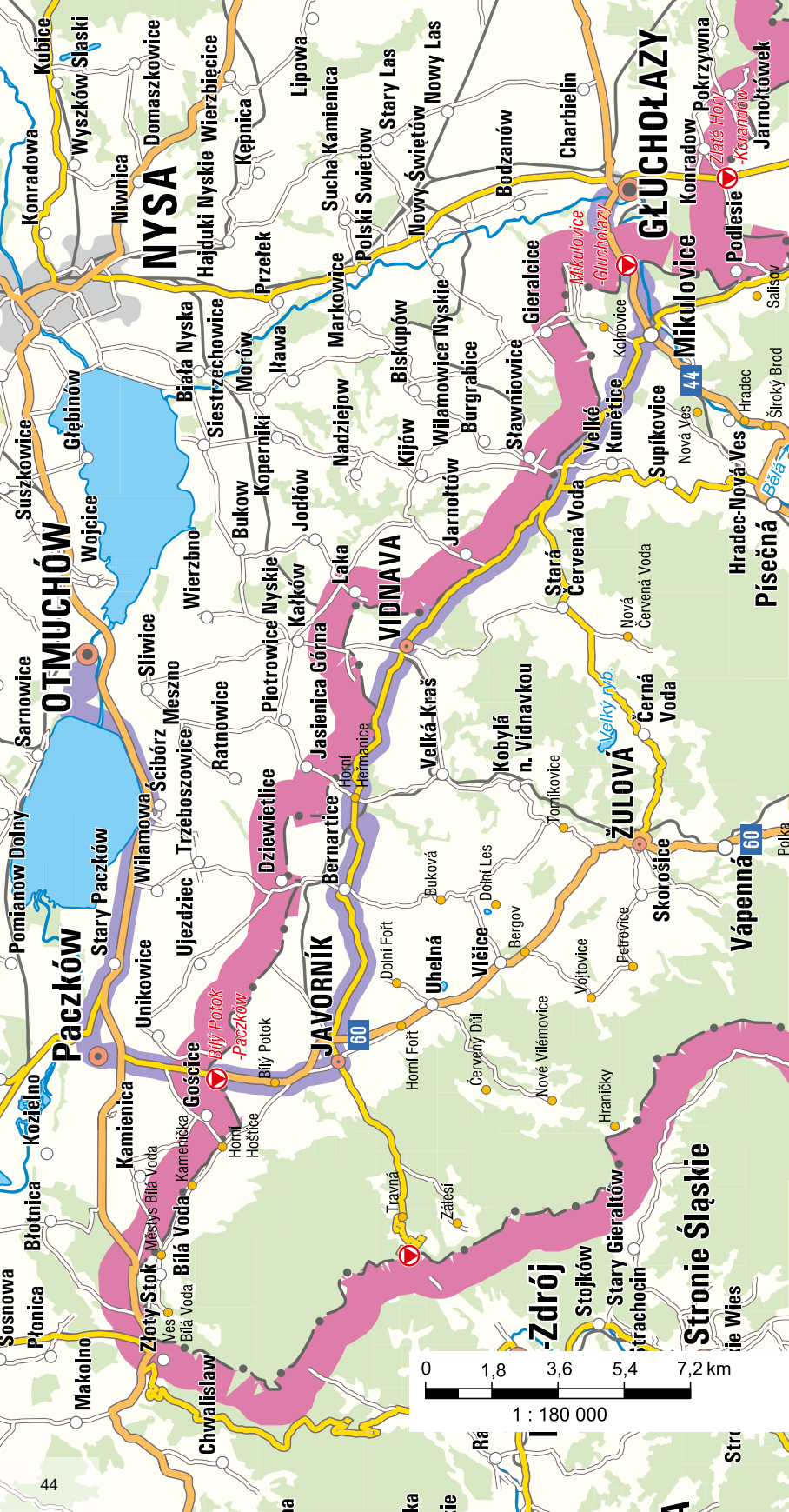
Paczkow (3): starobylé městečko s dochovaným mohutným opevněním, vzniklé na místě hradiska v 10. století. Vjezd do města lemován věžemi. Kostel sv. Jana Evangelisty, radnice a renesanční domy.

Javorník: starobylé městečko s náměstím a měšťanskými domy (www.mestojavornik.cz), Přeshraniční stezka princezny Marianny Oranžské - připomíná mimořádnou osobnost a její působení v oblasti polsko-českého příhraničí (www.mariannaoranzska.eu)

Zámek Jánský vrch (2): bývalé sídlo vatislavských biskupů se může pochlubit největší sbírkou dýmek a příslušenství ke kouření v České republice (www.janskyvrch.cz, tel.: +420 584 440 286)

Vidnava: městečko s první zmínkou z roku 1291. Kostel sv. Kateřiny, zámček bývalého fojta, městská památková zóna se středověkým jádrem a zbytky městského opevnění. (www.vidnava.cz, tel.: +420 584 435 185)

Glucholazy: historické centrum města na řece Bělé, které bylo založeno roku 1222 vatislavským biskupem.



19 KOLEM HRANIČNÍCH KAMENŮ



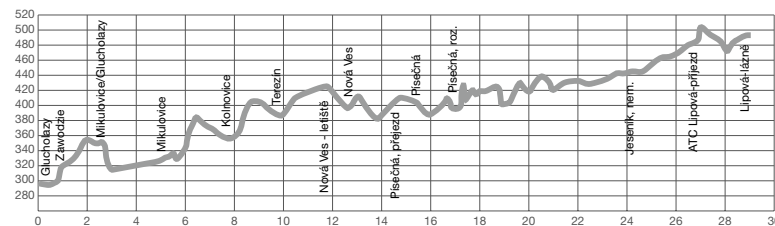
29 km, asfaltový a zpevněný povrch



1 hodiny a 30 minut



na polské snadná trasa, na české středně náročná



GLUCHOLAZY - ZAWODZIE - MIKULOVICE/GLUCHOLAZY - MIKULOVICE - KOLNOWICE - TEREZÍN - NOVÁ VES - LETIŠTĚ - NOVÁ VES - PÍSEČNÁ, PŘEJEZD - PÍSEČNÁ - PÍSEČNÁ U ROZ. - JESENÍK, NEM. - ATC LIPOVÁ-PŘÍJEZD - BOBROVNÍK - LIPOVÁ-LÁZNĚ

Výlet po zapomenuté historii čarodějnických procesů na česko-polském příhraničí zahájíme na náměstí v Glucholazech. Z náměstí se vydáme západním směrem, kde se napojíme na zelenou cyklostezku, která nás přes obec Zawodzie dovede až k česko-polské hranici, hraničnímu přechodu Mikulovice/Glucholazy. Od státní hranice pokračujeme po cyklotrase č. 54 do Mikulovic k čerpací stanici. Zde odbočíme vpravo na cyklotrasu č. 6242 a pokračujeme do obce Písečná. V Písečné se napojíme na cyklotrasu č. 53, která nás, přes Českou Ves, lázeňské město Jeseník a rybník Bobrovník, dovede až do obce Lázně-lipová.

ZAJÍMAVOSTI NA TRASE

Glucholazy (3): historické centrum města na řece Bělé, které bylo založeno roku 1222 vatislavským biskupem

Mikulovice: římskokatolický kostel sv. Tomáše (www.mikulovice.cz)

Jeskyně Na Špičáku: cca 1 km severně od Písečné, zpřístupněno 220 metrů podzemního labyrintu (www.caves.cz, tel.: +420 584 423 129)

Muzeum veteránů Česká Ves: je zde k vidění sbírka automobilů, ale hlavně motocyklů mnoha značek, zejména českých, výstava trofejí členů klubu, sbírka dobových oděvů atd. (www.veteranklub.cz, tel.: +420 584 428 218, +420 608 502 601)

Adrenalin Park Česká Ves: obří houpačka, terénní čtyřkolky, paintball, lukostřelba, horolezecká stěna nebo jízda na koních (www.adrenalin-park.cz, tel.: +420 731 543 237)

Město Jeseník: lázeňské město ležící v srdci hor, v krajně léčivých pramenech a čistého vzduchu (www.jesenik.org),

Vlastivědné muzeum Jesenicka (1): expozice čarodějnických procesů - archivní dokumenty z procesů s čarodějnicemi a repliky mučnických nástrojů, tematický film promítaný na stěnu ze suché mlhy^{EU} (www.muzeum.jesenik.net, tel.: +420 584 411 633)

Priessnitzovy léčebné lázně, muzeum a rodný dům V. Priessnitz: zakladatel vodoléčby a studených zábalů, venkovní volně přístupný balneopark^{EU} (www.priessnitz.cz)



1

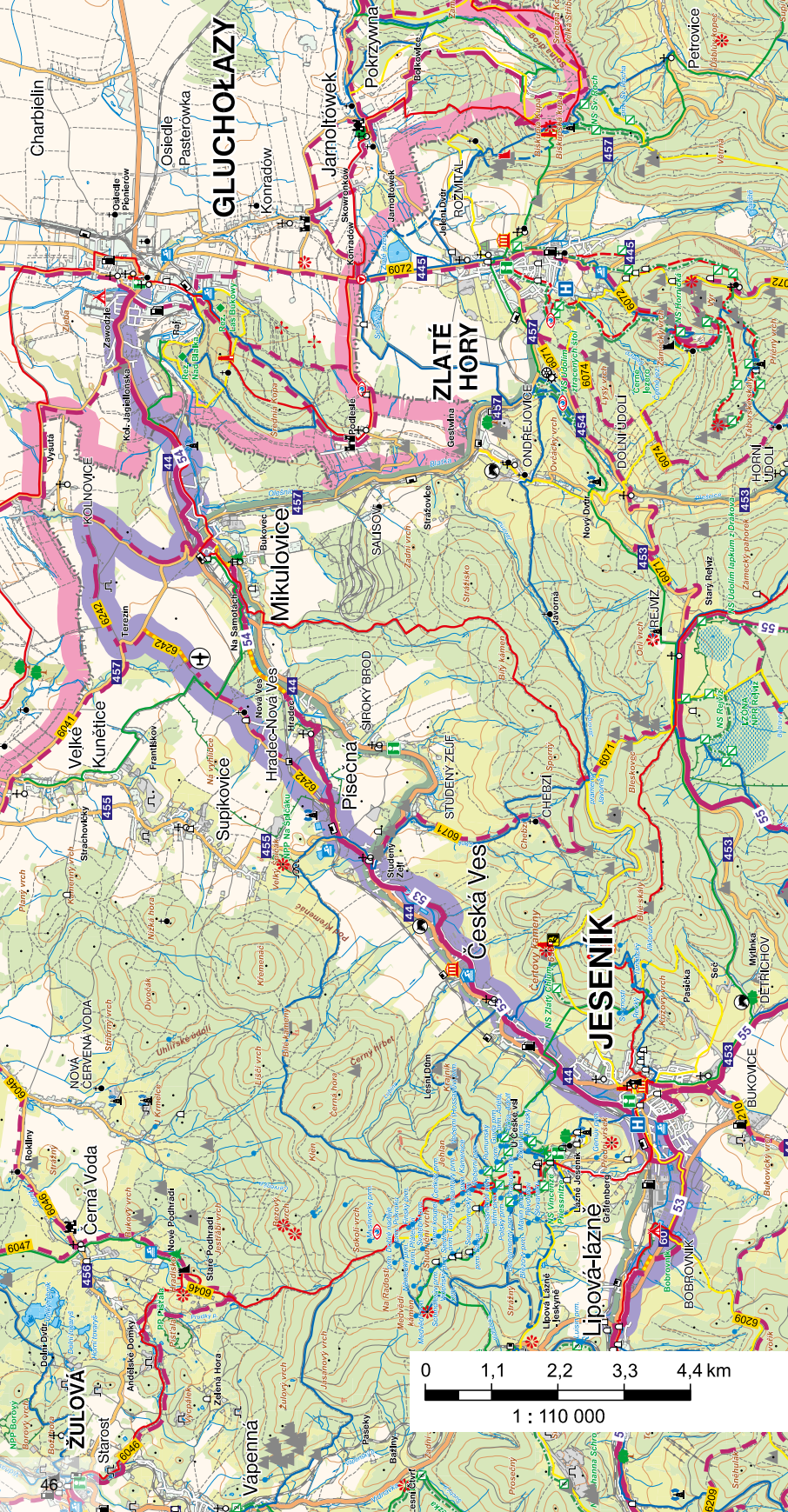


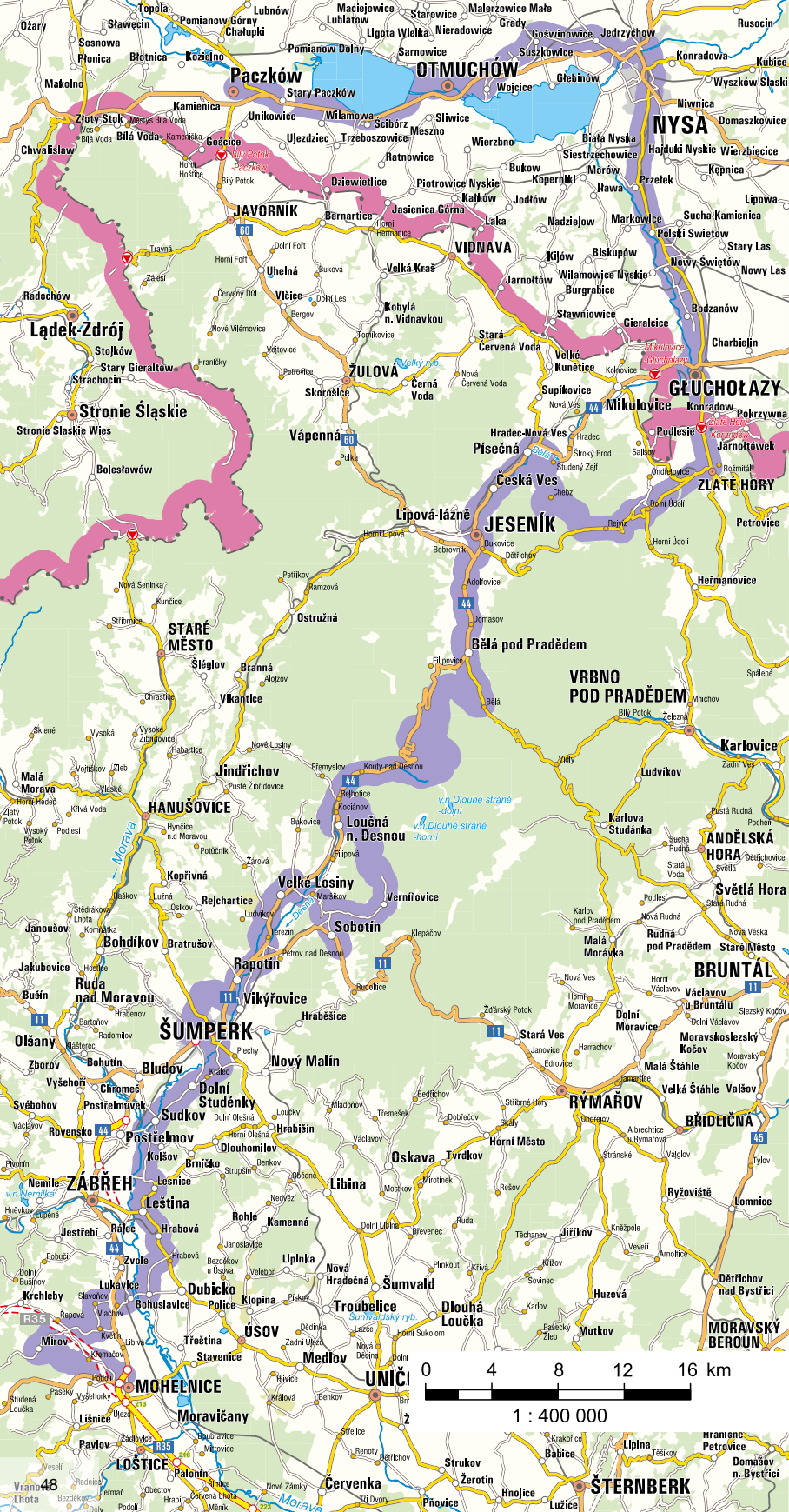
2



3

Lázně-lipová (2): lázně Dolní Lipová s originální léčbou poruch metabolismu a obezity, označovaná po svém zakladateli „Schrothova kúra“, muzeum a naučná stezka Johanna Schrotha^{EU} a muzeum Slezského Semmeringu (www.lazne.cz, tel.: +420 584 421 351)





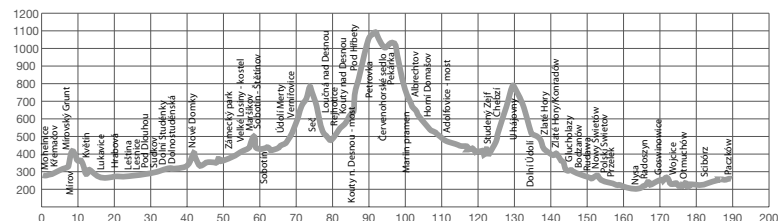
20 ČARODĚJNICKÁ CYKLOTRASA



138 km (Mohelnice – Zlaté Hory),
51 km (Zlaté Hory – Paczkow)



středně náročná trasa, některé
úseky náročné



MOHELNICE – MÍROV – KVĚTÍN – LUKAVICE – BOHUSLAVICE – HRABOVÁ – LEŠTINA – SUDKOV – ŠUMPERK – NOVÉ DOMKY – RAPOTÍN – VELKÉ LOSINY – MARŠÍKOV – VERNÍROVICE – KOUTY NAD DESNOU – PETROVKA – ČERVENOHORSKÉ SEDLO – BĚLÁ – BĚLÁ POD PRADĚDEM – JESENÍK – PÍSEČNÁ – REJVÍZ – ZLATÉ HORY – GLUCHOLAZY – NYSA – OTMUCHOW – PACZKOW

Jedná se o tematickou naučnou cyklotrasu, která nás provede po místech spojených s čarodějnickými procesy, které se na Šumpersku, Jeseníku a v polském přhraničí odehrávaly v 17. století.^{EU} Trasa se skládá z mnoha zastavení, na kterých jsou umístěny pamětní desky nebo pomníčky. Ty připomínají události, jež se zde odehrávaly a zároveň slouží k uctění památky nevinných obětí čarodějnických procesů. Trasa cyklostezky vede převážně po cyklostezkách nebo silnicích s málo frekventovanou motorovou dopravou. Při cestě se řídíme směrovkami, které jsou opatřeny obrázkem čarodějnice na kole. První zastavení možno sléhnout v Mohelnici (pamětní deska na tzv. čarodějnickém domku a pomníček v městském parku). Odtud pokračujeme po stezce číslo 6202 do Mírova, kde se v parčíku před hradem (dnes věznice) nachází další pomníček. Z Mírova pokračujeme po stezce 6227 přes obce Řepová, Květín a Vlachov do Bohuslavic, odkud pokračujeme po stezce 51 přes Hrabovou, Leštinu do Sudkova a dále přes Dolní Studénky do Šumperku, kde se nachází další zastavení (pomníček u jezírka u bývalého sanatoria – místo poprav, Černožská ulice – bývalo zde vězení a konaly se zde čarodějnické procesy, pamětní deska na bývalé faře na Kostelním náměstí, pamětní deska na tzv. Geschaderově domě). Pokračujeme přes Nové Domky (čarodějnická boží muka) do Rapotína (pomníček v parčíku u kostela, čarodějnická boží muka), Velkých Losin (pomníček v lázeňském parku – místo poprav, pamětní deska na žerotínském zámku – místo poprav), Sobotína (pomníček na hřbitově u kostela sv. Vavřince) a Vernířovic (pomníček v parčíku před obecním úřadem). Odkud sjedeme do Loučné nad Desnou a pokračujeme přes Petrovku na Červenohorské sedlo, odkud sjedeme po stezkách číslo 6154, 6212 a 6210 přes Bělou do Domašova (pomníček v parčíku vedle obecního úřadu) a do Jeseníku (pamětní deska na tzv. Katovně na Palackého ulici, památník v místě poprav v parčíku při cestě do lázní) a dále po stezce číslo 53 přes Českou Ves (pamětní deska na budově obecního úřadu), Písečnou, stoupání po cyklostezce 6071 na Rejvíz a sjezdem po silnici druhé třídy do Zlatých Hor (památník na místě poprav v parčíku na ulici Sokolská, pamětní deska na budově muzea). Ze Zlatých Hor poté trasa pokračuje na polské straně přes města Glucholazy, Nysa a Otmuchow do Paczkowa. Všechna tato města byla také spojena bouřlivými dějinami spojených s čarodějnickými procesy.

ZAJÍMAVOSTI NA TRASE

Expozice čarodějnické procesy Šumperk: Ve starobylém sklepení tzv. Geschaderova domu se nachází stálá expozice, která mapuje nejtemnější období šumperských dějin – nechvalně proslulé inkviziční procesy z druhé poloviny 17. století, kterým padlo za obět 25 obyvatel města.^{EU} (www.sumperk.cz, tel.: +420 583 283 721)

Vlastivědné muzeum Jeseník: Expozice mapující čarodějnické procesy na Jeseníku v 17. století, přináší nejen archivní dokumenty z procesů s čarodějnicemi a repliky mučičích nástrojů, ale také tematicky zaměřený film promítaný na stěnu ze suché mlhy.^{EU} (www.muzeum.jesenik.net, tel.: +420 584 411 633)

Expozice čarodějnických procesů v muzeu v Nysse: expozice mapující čarodějnické procesy v nyském regionu.^{EU} (www.muzeum.nysa.pl, tel.: +48 774 332 083)

INFORMAČNÍ CENTRA – OLOMOUCKÝ KRAJ

CENTRA INFORMACYJNE KRAJU OŁOMUNIECKIEGO

JESENÍKY / JESIONIKI

Bělá pod Pradědem, www.bela.cz
Domašov 4, tel.: +420 584452834

Bludov, www.bludov.cz
A. Kašpara 353, tel.: +420 583238177

Hanušovice, ic.hanusovice.info
Hlavní 137, tel.: +420 583215611

Javorník
www.kulturnidumjavornik.cz
Nádražní 160, tel.: +420 584440688

Jeseník, www.jesenik.org
Palackého 2/1341
tel.: +420 584498155

Jeseník, www.priessnitz.cz
Priessnitzova 12/299,
tel.: +420 584491470

IC elektrárny Dlouhé Stráně
www.dlouhe-strane.cz
Kouty nad Desnou 30
tel.: +420 585283282

Lipová-lázně, www.ic-lipova.cz
Lipová-lázně 476,
tel.: +420 584421209

Mikulovice, www.mikulovice.com
Hlavní 214, tel.: +420 584429381

Rapotín, www.kkcrapotin.cz
Družtevní 125, tel.: +420 583212211

Staré Město pod Sněžníkem
www.staremesto.info
nám. Osvobození 166,
tel.: +420 583239134

Štítý, www.stity.cz
nám. Míru 55, tel.: +420 583440109

Šumperk, www.infosumperk.cz
Hlavní třída 22
tel.: +420 583214000

Velké Losiny, www.losiny.cz
Lázeňská 674, tel.: +420 583248248

Vidnava, www.vidnava.cz
Radniční 84, tel.: +420 588517237

Zábřeh, tourism.zabreh.cz
Čs. armády 1, tel.: +420 583411653

Zlaté Hory, www.zlatehory.cz
Bezručova 144, tel.: +420 584425397

Žulová
www.knihovnazulova.webk.cz
Josefské nám. 1, tel.: +420 584437151

www.navstivtejeseniky.cz

STŘEDNÍ MORAVA / MORAVY ŚRODKOWE

Dřevohostice, www.drevohostice.cz
Zámecká 88, tel.: +420 723910281

Horka nad Moravou, www.slunakov.cz
Skrbeňská 669/70, tel.: +420 585154711

Hranice, www.mic.hranet.cz
Masarykovo nám. 71, tel.: +420 581607479

Kojetín, www.kojetin.cz
Masarykovo nám. 8,
tel.: +420 581202202

Konice, www.konice.cz
Kostelní 46, tel.: +420 582334987

Lipník nad Bečvou,
<http://info.mesto-lipnik.cz>
nám. T. G. Masaryka 13,
tel.: +420 581773763

Litovel, www.litovel.eu, www.bavi.cz
nám. Přemysla Otakara 754
tel.: +420 585371076

Mohelnice, www.ic.regionmohelnicko.cz
nám. Svobody 1, tel.: +420 583452111

Moravský Beroun, www.morberoun.cz
Nádražní 373, tel.: +420 554773147

Náměšť na Hané
zamek.namestnahane.cz
Hrad 1, tel.: +420 585952184

Němčice nad Hanou
www.nemcicenh.cz,
Palackého náměstí 25, tel.: +420 582386440

Olomouc, www.tourism.olomouc.eu
Horní náměstí (podlouбі radnice)
tel.: +420 585513385, +420 585513392

Plumlov, www.plumlovsko.cz
Zámecká 99, tel.: +420 588882662

Prostějov, www.prostejov.eu
Pernštýnské nám. 8,
tel.: +420 582729723

Přerov, www.prerov.eu
Kratochvílova 14, tel.: +420 581217187

Slatinice, www.lazneslatinice.cz
Slatinice 29, tel.: +420 585944599

Šternberk, www.sternberk.eu
ČSA 19, tel.: +420 587571243

Uničov, www.unicov.cz
Masarykovo nám. 29,
tel.: +420 585054880

Velká Bystřice, www.muvb.cz
Zámecké náměstí 775,
tel.: +420 734236506

www.central-moravia.cz