

VĚSTNÍK

právních předpisů Olomouckého kraje

O B S A H

6. Nařízení Olomouckého kraje, kterým se vyhláší přírodní rezervace Andělova zmola a stanovují se bližší ochranné podmínky přírodní rezervace
7. Nařízení Olomouckého kraje, kterým se vyhláší přírodní rezervace Bučina u Suché louky a stanovují se bližší ochranné podmínky přírodní rezervace
8. Nařízení Olomouckého kraje, kterým se vyhláší přírodní památka Kopaniny a stanovují se bližší ochranné podmínky přírodní památky
9. Nařízení Olomouckého kraje, kterým se vyhláší přírodní památka Lhotka u Přerova a její ochranné pásmo a stanovují se bližší ochranné podmínky přírodní památky
10. Nařízení Olomouckého kraje, kterým se vyhláší přírodní památka Rašeliniště v Klovzovci a její ochranné pásmo a stanovují se bližší ochranné podmínky přírodní památky
11. Nařízení Olomouckého kraje, kterým se vyhláší přírodní památka Těšice a její ochranné pásmo a stanovují se bližší ochranné podmínky přírodní památky
12. Nařízení Olomouckého kraje, kterým se mění některé vyhlášky Okresního národního výboru v Prostějově o chráněných přírodních výtvorech

Veřejnoprávní smlouvy

- 37/VS/2019 Veřejnoprávní smlouva uzavřená mezi městem Hranice a obcí Býškovice
– výkon úkolů podle zákona o obecní policii
- 38/VS/2019 Veřejnoprávní smlouva uzavřená mezi městem Hranice a obcí Černotín
– výkon úkolů podle zákona o obecní policii
- 39/VS/2019 Veřejnoprávní smlouva uzavřená mezi městem Konice a obcí Stražisko
– výkon činnosti podle zákona o základních registrech
- 40/VS/2019 Dodatek č. 1 k veřejnoprávní smlouvě uzavřené mezi městem Zábřeh a obcí Nemile
(uveřejněné v částce 1/2013 Věstníku právních předpisů Olomouckého kraje pod č. 5/VS/2013)
– výkon úkolů podle zákona o obecní policii

6 NAŘÍZENÍ Olomouckého kraje č. 6/2019

ze dne 17. 6. 2019,

kterým se vyhláší přírodní rezervace Andělova zmola a stanovují se bližší ochranné podmínky přírodní rezervace

Rada Olomouckého kraje vydává svým usnesením č. UR/67/25/2019 ze dne 17. 6. 2019 podle § 7 a § 59 odst. 1 písm. k) zákona č. 129/2000 Sb., o krajích (krajské zřízení), ve znění pozdějších předpisů, k provedení § 77a odst. 2 zákona č. 114/1992 Sb., o ochraně přírody a krajiny, ve znění pozdějších předpisů, toto nařízení kraje:

Čl. 1 Úvodní ustanovení

(1) Tímto nařízením se vyhláší přírodní rezervace¹⁾ Andělova zmola (dále jen „přírodní rezervace“).

(2) Předmětem ochrany jsou vysychavé doubravy velmi blízké původním porostům. Chráněné druhy jsou zastoupeny bělozárkou větevnatou, prvosenkou jarní, kopytníkem evropským, bradáčkem vejčitým, okroticí bílou atd. Území je významné z hlediska ornitologického.

Čl. 2 Vymezení přírodní rezervace

(1) Přírodní rezervace se nachází v Olomouckém kraji, v katastrálním území Čechy pod Kosířem na části pozemku parc. č. 2010.

(2) Hranice přírodní rezervace se stanoví uzavřeným geometrickým polygonem, jehož vrcholy jsou určeny souřadnicemi udanými v souřadnicovém systému jednotné trigonometrické sítě katastrální. Souřadnice vrcholů polygonu tak, jak jdou za sebou, jsou uvedeny v příloze č. 1 tohoto nařízení. Orientační grafické znázornění území přírodní rezervace do katastrální mapy je uvedeno v příloze č. 2 tohoto nařízení. Celková výměra přírodní rezervace činí 8,2383 ha.

(3) Mapové podklady s podrobným zákresem přírodní rezervace jsou uloženy v ústředním seznamu ochrany přírody²⁾ a na Krajském úřadu Olomouckého kraje.

Čl. 3 Bližší ochranné podmínky

Jen s předchozím souhlasem příslušného orgánu ochrany přírody³⁾ lze v přírodní rezervaci:

- a) povolovat a umísťovat nové stavby, provádět zemní práce a terénní úpravy, nejde-li o činnosti prováděné podle schváleného plánu péče,
- b) používat hnojiva, chemické látky nebo přípravky, nejde-li o činnosti prováděné podle schváleného plánu péče, lesních hospodářských plánů a lesních hospodářských osnov,
- c) provádět změny druhu pozemků, změny způsobu jejich využívání,
- d) provádět geologické práce,
- e) zakládat skládky a deponie jakéhokoliv materiálu s výjimkou dočasných skládek surového dříví,
- f) vypouštět zvěř, přikrmovat zvěř, umísťovat zařízení související s výkonem práva myslivosti,
- g) pořádat hromadné turistické, sportovní a kulturní akce konané mimo lesní cesty,
- h) vyznačovat turistické, cyklistické nebo jiné trasy mimo lesní cesty,

pokud není při ochraně přírodní rezervace zakázáno tyto činnosti vykonávat.

Čl. 4 Účinnost

Toto nařízení nabývá účinnosti patnáctým dnem následujícím po dni jeho vyhlášení ve Věstníku právních předpisů Olomouckého kraje.

Ladislav Okleštěk
hejtman kraje

Ing. Milan Klimeš
náměstek hejtmána

¹⁾ § 33 zákona č. 114/1992 Sb., o ochraně přírody a krajiny.

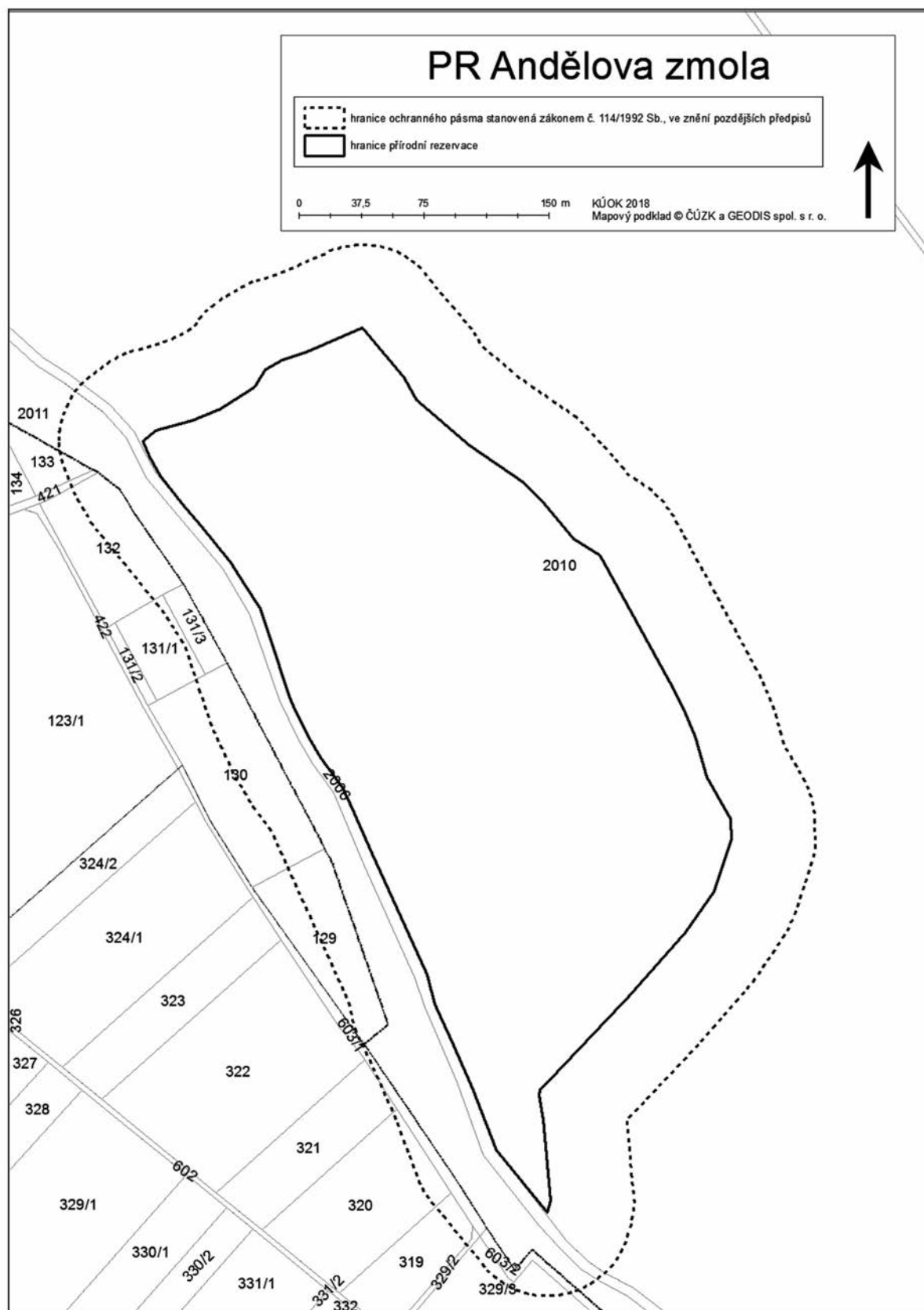
²⁾ § 42 odst. 1 a 2 zákona č. 114/1992 Sb., o ochraně přírody a krajiny, ve znění pozdějších předpisů.

³⁾ § 44 odst. 3 a § 77a odst. 4 písm. j) zákona č. 114/1992 Sb., o ochraně přírody a krajiny, ve znění pozdějších předpisů.

Příloha č. 1**k nařízení Olomouckého kraje č. 6/2019****Seznam souřadnic vrcholů polygonu, kterým jsou stanoveny hranice
přírodní rezervace Andělova zmola
(souřadnicový systém S-JTSK)**

Číslo bodu	Souřadnice Y	Souřadnice X
389-606	561987.25	1125731.43
389-611	561969.45	1125759.38
389-616	561951.93	1125811.98
389-618	561941.97	1125833.98
389-623	561933.32	1125848.51
389-626	561919.95	1125866.78
389-629	561869.26	1125979.19
389-631	561864.87	1125996.42
389-643	561844.21	1126041.14
389-650	561827.64	1126084.44
430-1	561796.94	1126121.87
430-2	561795.01	1126114.23
430-3	561799.36	1126066.24
430-4	561802.27	1126051.30
430-5	561801.67	1126048.19
430-6	561771.71	1126017.86
430-7	561740.81	1125984.49
430-8	561714.09	1125953.56
430-9	561697.08	1125928.77
430-10	561686.40	1125897.69
430-11	561686.85	1125885.39
430-12	561701.32	1125860.43
430-13	561708.23	1125836.12
430-14	561715.72	1125818.30
430-15	561749.01	1125757.36
430-16	561765.61	1125727.30
430-17	561781.47	1125717.25
430-18	561795.99	1125699.19
430-19	561810.98	1125683.54
430-20	561843.95	1125660.91
430-21	561875.41	1125634.00
430-22	561882.72	1125620.80
430-23	561908.16	1125590.56
430-24	561921.49	1125578.13
430-25	561942.03	1125605.20
430-26	561955.99	1125609.57
430-27	561966.20	1125615.69
430-28	561972.68	1125626.21
430-29	561993.35	1125639.15
430-30	562010.24	1125646.25
430-31	562031.81	1125652.37
430-32	562040.01	1125658.46
430-33	562036.06	1125667.99
430-34	562029.62	1125679.34

Příloha č. 2
k nařízení Olomouckého kraje č. 6/2019



7
NAŘÍZENÍ
Olomouckého kraje
č. 7/2019
ze dne 17. 6. 2019,

kterým se vyhlašuje přírodní rezervace Bučina u Suché louky
a stanovují se bližší ochranné podmínky přírodní rezervace

Rada Olomouckého kraje vydává svým usnesením č. UR/67/25/2019 ze dne 17. 6. 2019 podle § 7 a § 59 odst. 1 písm. k) zákona č. 129/2000 Sb., o krajích (krajské zřízení), ve znění pozdějších předpisů, k provedení § 77a odst. 2 zákona č. 114/1992 Sb., o ochraně přírody a krajiny, ve znění pozdějších předpisů, toto nařízení kraje:

Čl. 1
Úvodní ustanovení

(1) Tímto nařízením se vyhlašuje přírodní rezervace¹⁾ Bučina u Suché louky (dále jen „přírodní rezervace“).

(2) Předmětem ochrany jsou zbytky přirozených bukových porostů, které jsou součástí komplexu smrkových monokultur. Ojediněle se vyskytují chráněné rostliny: rozrazil horský, lýkovec jedovatý, jedle bělokorá, jilm habrolistý.

Čl. 2
Vymezení přírodní rezervace

(1) Přírodní rezervace se nachází v Olomouckém kraji, v katastrálním území Buková u Protivanova na pozemku parc. č. 675/2.

(2) Hranice přírodní rezervace se stanoví uzavřeným geometrickým polygonem, jehož vrcholy jsou určeny souřadnicemi udanými v souřadnicovém systému jednotné trigonometrické sítě katastrální. Souřadnice vrcholů polygonu tak, jak jdou za sebou, jsou uvedeny v příloze č. 1 tohoto nařízení. Orientační grafické znázornění území přírodní rezervace do katastrální mapy je uvedeno v příloze č. 2 tohoto nařízení. Celková výměra přírodní rezervace činí 41,1840 ha.

(3) Mapové podklady s podrobným zákresem přírodní rezervace jsou uloženy v ústředním seznamu ochrany přírody²⁾ a na Krajském úřadu Olomouckého kraje.

Čl. 3
Bližší ochranné podmínky

Jen s předchozím souhlasem příslušného orgánu ochrany přírody³⁾ lze v přírodní rezervaci:

- a) povolovat a umísťovat nové stavby, provádět zemní práce a terénní úpravy, nejde-li o činnosti prováděné podle schváleného plánu péče,
- b) používat hnojiva, chemické látky nebo přípravky, nejde-li o činnosti prováděné podle schváleného plánu péče, lesních hospodářských plánů a lesních hospodářských osnov,
- c) provádět změny druhu pozemků, změny způsobu jejich využívání,
- d) provádět geologické práce,
- e) zakládat skládky a deponie jakéhokoliv materiálu s výjimkou dočasných skládek surového dříví,
- f) vypouštět zvěř, přikrmovat zvěř, umísťovat zařízení související s výkonem práva myslivosti,
- g) pořádat hromadné turistické, sportovní a kulturní akce konané mimo lesní cesty,
- h) vyznačovat turistické, cyklistické nebo jiné trasy mimo lesní cesty,

pokud není při ochraně přírodní rezervace zakázáno tyto činnosti vykonávat.

Čl. 4
Účinnost

Toto nařízení nabývá účinnosti patnáctým dnem následujícím po dni jeho vyhlášení ve Věstníku právních předpisů Olomouckého kraje.

Ladislav Okleštěk
hejtman kraje

Ing. Milan Klimeš
náměstek hejtmána

¹⁾ § 33 zákona č. 114/1992 Sb., o ochraně přírody a krajiny.

²⁾ § 42 odst. 1 a 2 zákona č. 114/1992 Sb., o ochraně přírody a krajiny, ve znění pozdějších předpisů.

³⁾ § 44 odst. 3 a § 77a odst. 4 písm. j) zákona č. 114/1992 Sb., o ochraně přírody a krajiny, ve znění pozdějších předpisů.

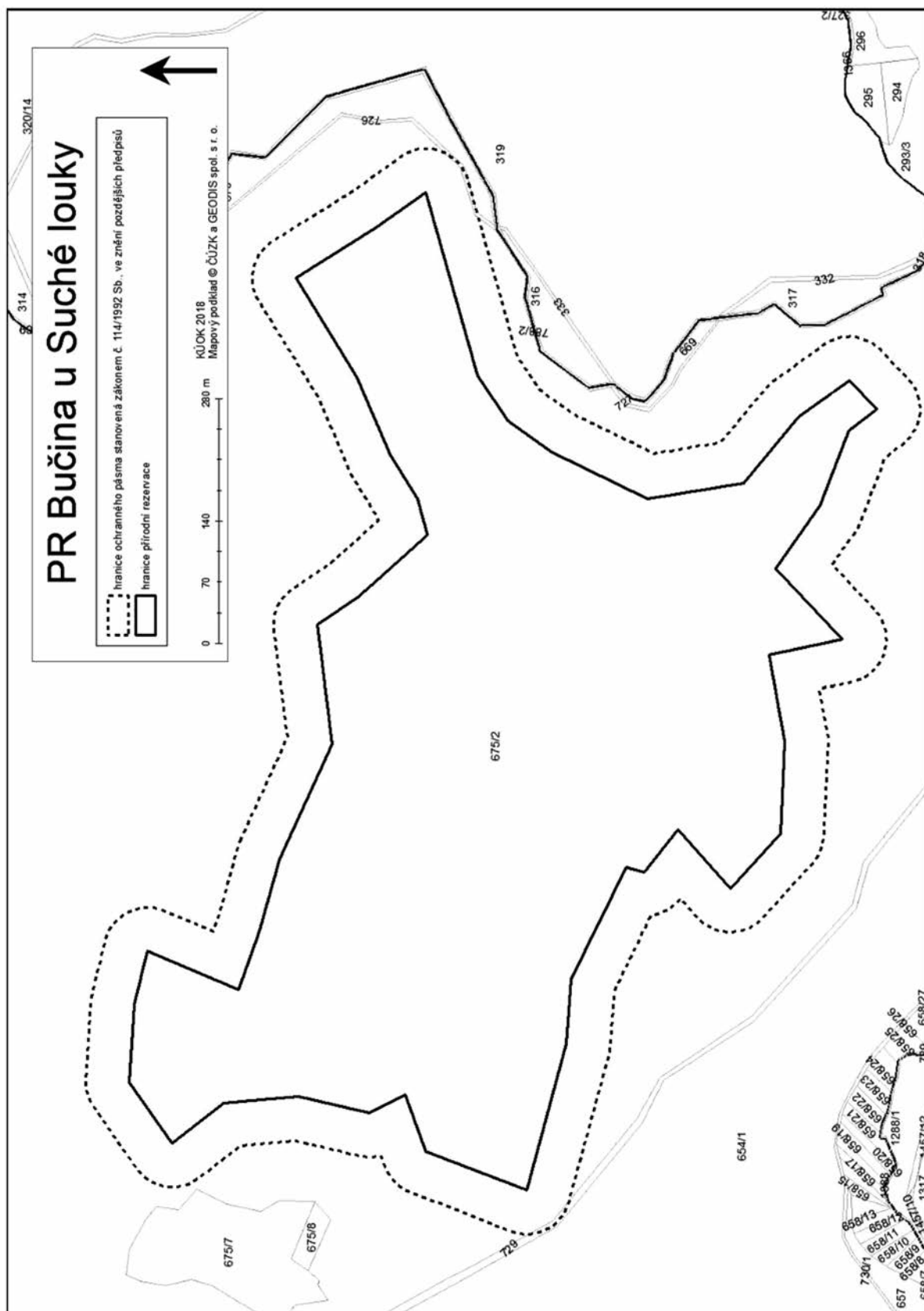
Příloha č. 1
k nařízení Olomouckého kraje č. 7/2019

**Seznam souřadnic vrcholů polygonu, kterým jsou stanoveny hranice
přírodní rezervace Bučina u Suché louky**
(souřadnicový systém S-JTSK)

Číslo bodu	Souřadnice Y	Souřadnice X
98- 1	575812.67	1128820.14
98- 20	575794.66	1128904.71
98- 3	575713.47	1128828.33
98- 5	575641.91	1128879.08
98- 6	575555.83	1128911.48
98- 11	575531.11	1128943.61
98- 10	575498.05	1128912.41
98- 9	575540.16	1128854.17
98- 7	575615.61	1128791.86
98- 8	575633.83	1128681.57
98- 14	575580.02	1128570.90
98- 15	575544.38	1128521.08
98- 16	575493.10	1128486.21
322-3691	575387.94	1128456.88
98- 17	575282.78	1128427.55
98- 21	575323.87	1128370.27
98- 22	575380.95	1128278.53
98- 24	575494.73	1128348.76
98- 25	575584.02	1128386.73
98- 26	575633.89	1128417.63
98- 27	575675.07	1128429.64
98- 29	575746.76	1128349.44
98- 30	575777.98	1128302.81
98- 32	575914.29	1128320.24
98- 33	576045.74	1128260.12
98- 35	576130.22	1128236.67
98- 37	576195.42	1128213.28
98- 39	576151.42	1128108.36
98- 41	576212.80	1128093.53
98- 42	576301.72	1128087.90
98- 44	576371.47	1128136.94
98- 48	576325.79	1128196.02
98- 49	576318.01	1128281.05
98- 50	576337.19	1128362.41
98- 51	576316.14	1128403.88
98- 52	576380.64	1128427.59
98- 53	576425.62	1128542.66
98- 55	576258.07	1128588.59
98- 56	576183.36	1128594.29
98- 57	576055.11	1128656.48
98- 58	576061.22	1128677.97
98- 59	576011.83	1128715.99
98- 61	576079.58	1128775.93
98- 63	576016.79	1128833.31
98- 64	575911.12	1128838.20

Příloha č. 2

k nařízení Olomouckého kraje č. 7/2019



8
NAŘÍZENÍ
Olomouckého kraje
č. 8/2019
ze dne 17. 6. 2019,

kterým se vyhláší přírodní památka Kopaniny
a stanovují se bližší ochranné podmínky přírodní památky

Rada Olomouckého kraje vydává svým usnesením č. UR/67/25/2019 ze dne 17. 6. 2019 podle § 7 a § 59 odst. 1 písm. k) zákona č. 129/2000 Sb., o krajích (krajské zřízení), ve znění pozdějších předpisů, k provedení § 77a odst. 2 zákona č. 114/1992 Sb., o ochraně přírody a krajiny, ve znění pozdějších předpisů, toto nařízení kraje:

Čl. 1
Úvodní ustanovení

(1) Tímto nařízením se vyhláší přírodní památka¹⁾ Kopaniny (dále jen „přírodní památka“).

(2) Předmětem ochrany je komplex druhově bohatých travinobylinných společenstev, podmáčené plochy s prameništěm a extenzivně obhospodařovaný vysokokmenný sad s výskytem četných chráněných a ohrožených druhů rostlin a živočichů, a to zejména bělozářka větevnatá (*Anthericum ramosum*), pryšec hranatý (*Euphorbia angulata*), vratička měsíční (*Botrychium lunaria*), krajník pižmový (*Calosoma sycophanta*) a rosnička zelená (*Hyla arborea*).

Čl. 2
Vymezení přírodní památky

(1) Přírodní památka se nachází v Olomouckém kraji, v katastrálním území Ondratice na části pozemku parc. č. 699/12, na části pozemku parc. č. 699/13, na pozemku parc. č. 699/17, na části pozemku parc. č. 699/39, na části pozemku parc. č. 699/44, na pozemcích parc. č. 699/102, 699/107, 699/110, 699/121, 699/122, 699/132, 699/140, na části pozemku parc. č. 699/150, na části pozemku parc. č. 699/171, na pozemcích parc. č. 699/182, 699/183, 699/184, 699/185, 699/186, 699/187, 699/188, 699/189, 699/190, 699/191, 699/192, 699/193, 699/194, 699/195, 699/196, 699/197, 699/198, na části pozemku parc. č. 699/219, na pozemcích parc. č. 699/220, 699/221, na části pozemku parc. č. 699/222, na části pozemku parc. č. 699/223, na části pozemku parc. č. 699/224, na pozemku parc. č. 699/225, na části pozemku parc. č. 699/226, na pozemku parc. č. 699/227, na části pozemku parc. č. 699/228, na

části pozemku parc. č. 699/229, na pozemcích parc. č. 699/230, 699/231, 699/232, 699/233, 699/234, 699/235, 699/236, 699/237, 699/238, 699/239, 699/240, 699/241, 699/242, 699/243, 699/244, 699/245, 699/246, 699/247, 699/248, 699/249, 699/250, 699/251, 699/252, 699/253, 699/254, 699/255, na části pozemku parc. č. 699/256, na pozemcích parc. č. 699/257, 699/258, 699/259, 699/260, na části pozemku parc. č. 699/261, na části pozemku parc. č. 699/262, na pozemku parc. č. 699/263, na části pozemku parc. č. 699/264, na části pozemku parc. č. 699/265, na části pozemku parc. č. 699/266, na části pozemku parc. č. 699/267, na části pozemku parc. č. 699/272, na části pozemku parc. č. 699/273, na části pozemku parc. č. 699/274, na části pozemku parc. č. 699/275, na části pozemku parc. č. 699/276, na části pozemku parc. č. 699/277, na části pozemku parc. č. 699/278, na části pozemku parc. č. 699/279, na pozemcích parc. č. 699/281, 699/282, 699/283, 699/284, 699/285, 699/286, 699/287, 699/288, 699/289, 699/290, 699/291, 699/292, 699/293, 699/294, 699/295, 699/296, 699/297, 699/298, 699/299, 699/300, 699/301, 699/302, 699/303, 699/304, 699/305, na části pozemku parc. č. 699/308, na části pozemku parc. č. 699/309, na části pozemku parc. č. 699/310, na pozemku parc. č. 699/311, na části pozemku parc. č. 699/312, na části pozemku parc. č. 699/313, na části pozemku parc. č. 699/314, na části pozemku parc. č. 699/315, na části pozemku parc. č. 843, na části pozemku parc. č. 845, na pozemku parc. č. 846 a na části pozemku parc. č. 847/1.

(2) Hranice přírodní památky se stanoví uzavřeným geometrickým polygonem, jehož vrcholy jsou určeny souřadnicemi udanými v souřadnicovém systému jednotné trigonometrické sítě katastrální. Souřadnice vrcholů polygonu tak, jak jdou za sebou, jsou uvedeny v příloze č. 1 tohoto nařízení. Orientační grafické znázornění území přírodní památky do katastrální mapy je uvedeno v příloze č. 2 tohoto nařízení. Celková výměra přírodní památky činí 12,4081 ha.

(3) Mapové podklady s podrobným zákresem přírodní památky jsou uloženy v ústředním seznamu ochrany přírody²⁾ a na Krajském úřadu Olomouckého kraje.

¹⁾ § 36 zákona č. 114/1992 Sb., o ochraně přírody a krajiny, ve znění pozdějších předpisů.

²⁾ § 42 odst. 1 a 2 zákona č. 114/1992 Sb., o ochraně přírody a krajiny, ve znění pozdějších předpisů.

Čl. 3**Bližší ochranné podmínky**

Jen s předchozím souhlasem příslušného orgánu ochrany přírody³⁾ lze v přírodní památce:

- a) provádět změny druhu pozemků, změny způsobu jejich využívání,
- b) zalesňovat nelesní pozemky,
- c) provádět stavební činnost, terénní a vodohospodářské úpravy, nejde-li o činnosti prováděné podle schváleného plánu péče,
- d) používat hnojiva, chemické látky nebo přípravky, nejde-li o činnosti prováděné podle schváleného plánu péče,
- e) vjíždět nebo setrvávat motorovými vozidly mimo pozemní komunikace s výjimkou vozidel vlastníků či nájemců pozemků v přírodní památce a jejich dodavatelů prací nebo vozidel určených pro výkon služebních povinností stanovených jinými právními předpisy,

- f) ukládat odpady a zřizovat deponie jakéhokoli materiálu, nejde-li o činnosti prováděné podle schváleného plánu péče,
 - g) vypouštět zvěř, umisťovat myslivecká zařízení pro příkrmování zvěře a slaniska, nebo zvěř jinak příkrmovat a vnadit krmivem či jinými materiály rostlinného nebo živočišného původu,
 - h) pořádat hromadné turistické, sportovní, kulturní a jiné akce,
 - i) sbírat či odchytávat rostliny a živočichy, kromě výkonu práva myslivosti či sběru lesních plodů,
- pokud není při ochraně přírodní památky zakázáno tyto činnosti vykonávat.

Čl. 4**Účinnost**

Toto nařízení nabývá účinnosti patnáctým dnem následujícím po dni jeho vyhlášení ve Věstníku právních předpisů Olomouckého kraje.

Ladislav Okleštěk
hejtman kraje

Ing. Milan Klimeš
náměstek hejtmána

³⁾ § 44 odst. 3 a § 77a odst. 4 písm. j) zákona č. 114/1992 Sb., o ochraně přírody a krajiny, ve znění pozdějších předpisů.

Příloha č. 1
k nařízení Olomouckého kraje č. 8/2019

Seznam souřadnic vrcholů polygonu, kterými jsou stanoveny hranice přírodní památky Kopaniny
(souřadnicový systém S-JTSK)

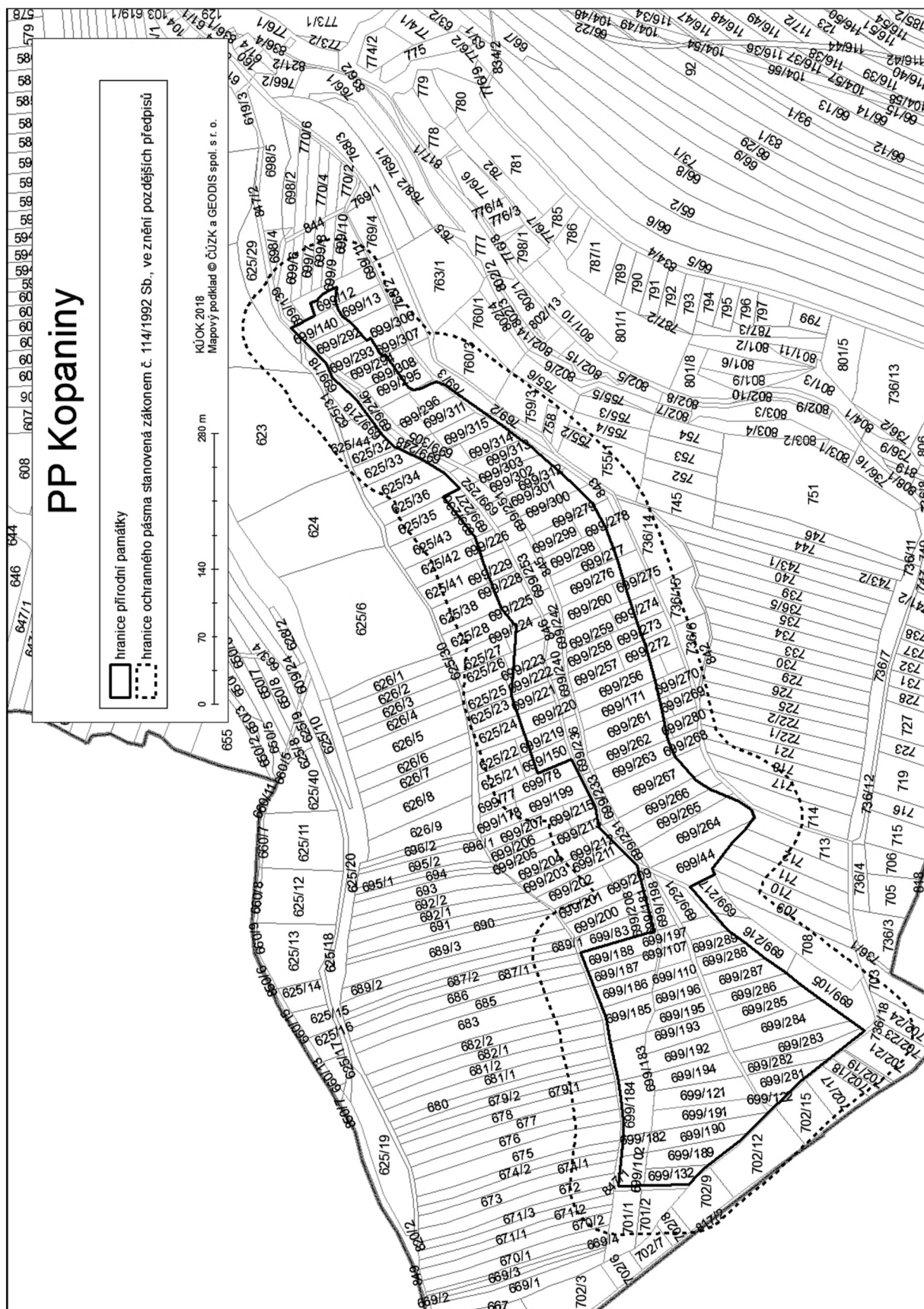
Číslo bodu	Souřadnice Y	Souřadnice X
182-596	564414.34	1146290.56
243- 1	564401.84	1146298.85
243- 2	564394.52	1146296.14
243- 3	564386.15	1146283.25
243- 4	564374.19	1146254.33
243- 5	564364.69	1146239.82
182- 681	564340.33	1146217.77
182- 706	564322.34	1146210.18
243- 6	564275.51	1146199.98
243- 7	564250.91	1146193.75
243- 8	564225.50	1146187.15
243- 9	564211.54	1146181.41
243- 10	564195.99	1146176.07
243- 11	564151.53	1146162.55
243- 12	564117.18	1146150.70
243- 13	564097.81	1146142.88
243- 14	564079.02	1146131.97
243- 15	564065.26	1146120.17
243- 16	564040.17	1146092.72
243- 17	564019.26	1146068.50
182-1281	563981.70	1146016.68
243- 18	563954.96	1145979.23
243- 19	563951.73	1145970.90
243- 20	563953.98	1145964.05
243- 21	563958.86	1145954.90
243- 22	563960.53	1145946.95
243- 23	563958.14	1145941.81
182-1379	563942.36	1145930.72
243- 24	563923.75	1145917.75
182-1416	563925.59	1145914.00
182-1458	563906.44	1145902.79
182-1452	563908.83	1145897.79
182-1500	563890.80	1145881.80
243- 25	563884.19	1145873.41
243- 26	563875.64	1145868.00
243- 27	563867.13	1145866.20
243- 28	563854.21	1145867.48
243- 29	563856.16	1145861.34
243- 30	563862.42	1145851.28
243- 31	563868.60	1145846.16
243- 32	563869.73	1145839.92

243- 33	563883.85	1145844.62
182-1508	563888.45	1145835.46
182-1491	563894.10	1145824.23
243- 34	563896.16	1145820.13
182-1400	563931.99	1145856.76
182-1396	563934.88	1145857.10
182-1361	563948.03	1145863.56
182-1308	563969.99	1145887.01
182-1269	563985.83	1145898.83
182-1253	563991.95	1145903.40
182-1223	564005.61	1145913.75
182-1190	564019.86	1145928.35
182-1187	564021.17	1145931.30
182-1161	564033.22	1145957.54
182-1137	564047.45	1145979.73
182-1113	564062.44	1145994.44
182-1100	564071.09	1145976.93
182-1058	564091.92	1145993.47
182-1016	564113.05	1146010.24
243- 35	564141.27	1146019.52
182- 906	564186.82	1146037.86
182- 886	564205.77	1146053.33
182- 773	564276.82	1146048.25
182- 748	564296.52	1146054.97
182- 719	564317.07	1146061.98
243- 36	564357.05	1146075.60
182- 675	564342.37	1146109.80
182- 656	564359.69	1146118.40
182- 636	564379.70	1146128.33
182- 624	564392.40	1146134.63
182- 610	564403.17	1146136.45
182- 599	564412.76	1146138.06
182- 579	564426.36	1146151.37
182- 557	564440.64	1146165.34
182- 540	564453.46	1146177.89
182- 523	564458.62	1146179.22
182- 497	564478.42	1146184.32
182- 477	564497.52	1146189.23
182- 447	564520.80	1146195.22
182- 439	564526.45	1146175.94
182- 418	564542.87	1146119.90
182- 393	564562.27	1146127.50
182- 371	564578.98	1146134.05
182- 347	564599.79	1146142.20
182- 333	564610.00	1146146.20
182- 302	564635.75	1146150.08
182- 256	564675.80	1146158.90
182- 210	564716.48	1146164.17

182- 193	564733.76	1146164.17
182- 179	564754.18	1146161.97
182- 156	564784.52	1146158.75
182- 157	564783.93	1146185.45
182- 159	564782.65	1146231.10
182- 167	564769.92	1146243.29
182- 173	564762.68	1146252.42
182- 191	564740.51	1146280.39
182- 196	564730.26	1146290.98
182- 213	564707.89	1146314.09
182- 220	564701.70	1146320.78
182- 237	564687.92	1146334.85
182- 259	564674.49	1146348.55
182- 286	564652.26	1146376.95
182- 314	564624.00	1146413.06
182- 319	564621.35	1146409.44
182- 329	564613.00	1146398.04
182- 354	564589.97	1146366.58
182- 372	564577.18	1146349.11
182- 387	564563.94	1146332.60
182- 396	564561.12	1146329.09
182- 413	564548.58	1146310.31
182- 431	564532.62	1146290.04
182- 450	564519.53	1146272.11
182- 472	564501.23	1146256.02
182- 501	564474.59	1146232.60
182- 515	564462.06	1146258.50
182- 531	564456.00	1146255.71
182- 555	564443.48	1146264.72
182- 570	564430.16	1146275.22

Příloha č. 2

k nařízení Olomouckého kraje č. 8/2019



9
NAŘÍZENÍ
Olomouckého kraje
č. 9/2019

ze dne 17. 6. 2019,

**kterým se vyhláší přírodní památka Lhotka u Přerova a její ochranné pásmo
a stanovují se bližší ochranné podmínky přírodní památky**

Rada Olomouckého kraje vydává svým usnesením č. UR/67/25/2019 ze dne 17. 6. 2019 podle § 7 a § 59 odst. 1 písm. k) zákona č. 129/2000 Sb., o krajích (krajské zřízení), ve znění pozdějších předpisů, k provedení § 77a odst. 2 zákona č. 114/1992 Sb., o ochraně přírody a krajiny, ve znění pozdějších předpisů, toto nařízení:

Čl. 1
Úvodní ustanovení

(1) Tímto nařízením se vyhláší přírodní památka¹⁾ Lhotka u Přerova (dále jen „přírodní památka“).

(2) Předmětem ochrany jsou společenstva acidofilních suchých trávníků svazu *Koelerio-Phleion phleoidis* s výskytem ohrožených druhů rostlin a živočichů na převážně jižně exponovaných svazích nad potokem Olešnice.

Čl. 2
Vymezení přírodní památky

(1) Přírodní památka se nachází v Olomouckém kraji, v katastrálním území Lhotka u Přerova, na části pozemků parc. č. 210/1, 210/3, na pozemcích parc. č. 210/12, 210/13 a na části pozemku parc. č. 414.

(2) Hranice přírodní památky se stanoví uzavřeným geometrickým polygonem, jehož vrcholy jsou určeny souřadnicemi udanými v souřadnicovém systému jednotné trigonometrické sítě katastrální. Souřadnice vrcholů polygonu tak, jak jdou za sebou, jsou uvedeny v příloze č. 1 tohoto nařízení. Orientační grafické znázornění území přírodní památky do katastrální mapy je uvedeno v příloze č. 3 tohoto nařízení. Celková výměra přírodní památky činí 2,8837 ha.

(3) Mapové podklady s podrobným zákresem přírodní památky jsou uloženy v ústředním seznamu ochrany přírody²⁾ a na Krajském úřadu Olomouckého kraje.

Čl. 3
Bližší ochranné podmínky

Jen s předchozím souhlasem příslušného orgánu ochrany přírody³⁾ lze v přírodní památce:

- a) provádět změny druhu pozemků, změny způsobu jejich využívání,
- b) zalesňovat nelesní pozemky,
- c) povolovat, umisťovat nebo realizovat stavby, provádět stavební činnost, terénní a vodohospodářské úpravy, nejde-li o činnosti prováděné podle schváleného plánu péče,
- d) používat hnojiva, chemické látky nebo přípravky, nejde-li o činnosti prováděné podle schváleného plánu péče,
- e) vjíždět nebo setrvávat motorovými vozidly mimo pozemní komunikace, s výjimkou vozidel vlastníků či nájemců pozemků v přírodní památce a vozidel dodavatelů prací prováděných v souladu s plánem péče, nebo vozidel určených pro výkon služebních povinností stanovených jinými právními předpisy,
- f) ukládat odpady a zřizovat deponie jakéhokoli materiálu,
- g) záměrně vysazovat nebo vypouštět geograficky nepůvodní druhy rostlin a živočichů,
- h) vypouštět zvěř, umisťovat myslivecká zařízení pro příkrmování zvěře a slaniska, nebo zvěř jinak příkrmovat a vnařovat krmivem či jinými materiály rostlinného nebo živočišného původu,
- i) zřizovat tábořiště a rozdělovat ohně, nejde-li o činnost prováděnou podle schváleného plánu péče,
- j) zřizovat komunikace a stezky, pořádat hromadné turistické, sportovní, kulturní a jiné akce,
- k) sbírat či odchytávat živočichy, vyrýpávat, vykopávat či vytrhávat rostliny, kromě výkonu práva myslivosti,
- l) odstraňovat nebo vysazovat dřeviny rostoucí mimo les, nejsou-li tyto činnosti prováděny podle schváleného plánu péče,
- m) provádět geologické práce a těžbu nerostů a hornin, pokud není při ochraně přírodní památky zakázáno tyto činnosti vykonávat.

¹⁾ § 36 zákona č. 114/1992 Sb., o ochraně přírody a krajiny, ve znění pozdějších předpisů.

²⁾ § 42 odst. 1 a 2 zákona č. 114/1992 Sb., o ochraně přírody a krajiny, ve znění pozdějších předpisů.

³⁾ § 44 odst. 3 a § 77a odst. 4 písm. j) zákona č. 114/1992 Sb., o ochraně přírody a krajiny, ve znění pozdějších předpisů.

Čl. 4 **Ochranné pásmo**

(1) K zabezpečení přírodní památky před rušivými vlivy z okolí se vyhláší ochranné pásmo⁴⁾ přírodní památky, které se rozkládá v Olomouckém kraji, v katastrálním území Lhotka u Přerova na části pozemků parc. 414, 416, na pozemcích parc. č. 415, 456, 209/6 a na části pozemku parc. č. 210/1.

(2) Hranice ochranného pásma přírodní památky se stanoví uzavřeným geometrickým polygonem, jehož vrcholy jsou určeny souřadnicemi udanými v souřadnicovém systému jednotné trigonometrické sítě katastrální. Souřadnice vrcholů

polygonu tak, jak jdou za sebou, jsou uvedeny v příloze č. 2 tohoto nařízení. Orientační grafické znázornění území ochranného pásma přírodní památky do katastrální mapy je uvedeno v příloze č. 3 tohoto nařízení. Celková výměra ochranného pásma přírodní památky činí 1,3590 ha.

Čl. 5 **Účinnost**

Toto nařízení nabývá účinnosti patnáctým dnem následujícím po dni jeho vyhlášení ve Věstníku právních předpisů Olomouckého kraje.

Ladislav Okleštěk
hejtman kraje

Ing. Milan Klimeš
náměstek hejtmána

⁴⁾ § 37 odst. 1 zákona č. 114/1992 Sb., o ochraně přírody a krajiny, ve znění pozdějších předpisů.

Příloha č. 1**k nařízení Olomouckého kraje č. 9/2019**

**Seznam souřadnic vrcholů polygonu, kterými jsou stanoveny hranice
přírodní památky Lhotka u Přerova
(souřadnicový systém S-JTSK)**

Číslo bodu	Souřadnice Y	Souřadnice X
217- 1	536279.63	1133008.37
128- 25	536275.96	1133019.12
217- 5	536271.31	1133019.99
217- 8	536249.57	1133039.21
217- 7	536252.92	1133045.94
217- 6	536308.89	1133069.17
217- 23	536332.57	1133082.39
217- 24	536364.29	1133093.53
217- 25	536382.78	1133102.69
217- 26	536398.99	1133115.67
8-153	536418.78	1133123.69
8-116	536422.62	1133114.48
8-128	536430.36	1133118.00
8-156	536433.78	1133119.55
8-155	536443.13	1133122.12
8-125	536463.28	1133130.30
8-194	536484.70	1133140.92
8-195	536508.74	1133147.43
217- 9	536533.94	1133158.27
217- 10	536549.65	1133165.34
217- 11	536563.81	1133176.75
217- 12	536570.73	1133190.50
217- 13	536604.65	1133191.17
64- 2	536629.23	1133177.29
217- 14	536613.12	1133171.33
64- 3	536615.39	1133168.10
64- 1	536623.88	1133155.24
8- 21	536620.55	1133152.58
8-175	536625.14	1133145.37
8- 34	536631.88	1133134.79
8- 35	536639.53	1133139.72
8- 30	536644.37	1133141.56
8- 27	536650.20	1133145.34
8- 3	536677.72	1133090.77
217- 15	536692.08	1133054.86
217- 16	536668.77	1133046.14
128- 10	536666.48	1133052.92
128- 11	536656.23	1133063.77
128- 12	536625.96	1133077.37
128- 13	536602.61	1133115.04
128- 14	536592.65	1133121.44
128- 15	536569.42	1133120.29
128- 16	536564.57	1133118.57
128- 17	536559.73	1133118.38

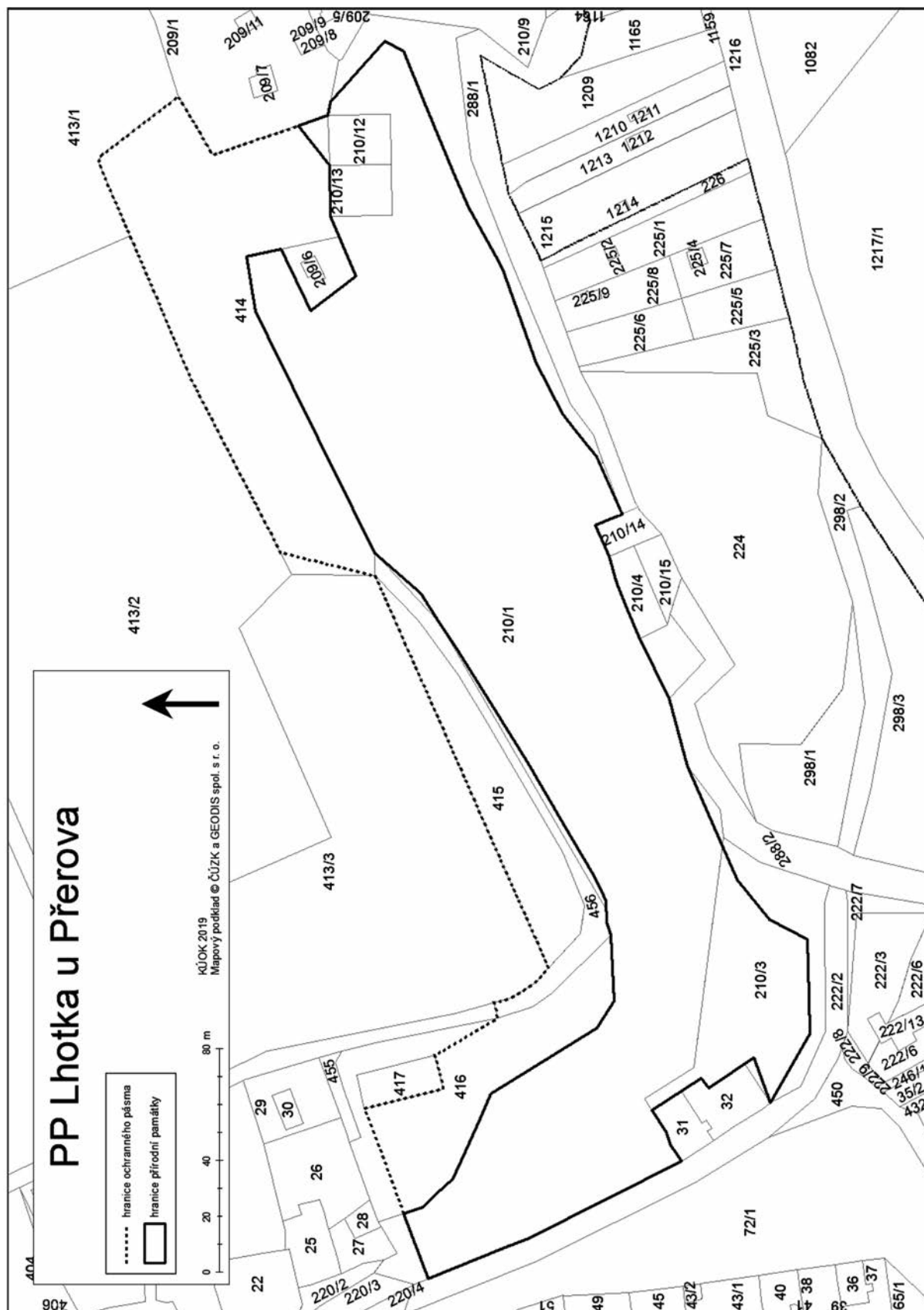
217- 21	536556.99	1133118.34
217- 20	536547.14	1133113.68
217- 19	536504.84	1133088.88
217- 18	536467.03	1133065.26
217- 17	536447.07	1133052.22
128- 19	536432.64	1133035.80
128- 20	536346.19	1132993.11
128- 21	536326.55	1132989.80
217- 4	536323.81	1133002.40
217- 3	536345.80	1133012.84
217- 2	536333.64	1133029.07
128- 22	536319.38	1133022.77
128- 23	536312.12	1133019.80
128- 24	536294.03	1133019.56

Příloha č. 2
k nařízení Olomouckého kraje č. 9/2019

**Seznam souřadnic vrcholů polygonu, kterými jsou stanoveny hranice ochranného pásma
přírodní památky Lhotka u Přerova**
(souřadnicový systém S-JTSK)

Číslo bodu	Souřadnice Y	Souřadnice X
217- 1	536279.63	1133008.37
128- 26	536290.04	1132977.92
127- 41	536269.18	1132965.68
109-181	536290.40	1132937.84
109-180	536292.73	1132936.91
176- 4	536319.11	1132948.14
109-231	536370.22	1132969.89
217- 22	536432.41	1133002.03
148- 32	536440.57	1133035.83
148- 25	536581.11	1133097.76
148- 24	536586.31	1133092.97
148- 23	536591.47	1133084.53
148- 22	536593.26	1133078.40
148- 33	536598.88	1133079.54
110-102	536612.32	1133057.15
110- 88	536624.16	1133060.09
110- 45	536631.21	1133032.11
217- 16	536668.77	1133046.14

Příloha č. 3
k nařízení Olomouckého kraje č. 9/2019



10 NAŘÍZENÍ Olomouckého kraje

č. 10/2019

ze dne 17. 6. 2019,

kterým se vyhláší přírodní památka Rašeliniště v Klozovci a její ochranné pásmo a stanovují se bližší ochranné podmínky přírodní památky

Rada Olomouckého kraje vydává svým usnesením č. UR/67/25/2019 ze dne 17. 6. 2019 podle § 7 a § 59 odst. 1 písm. k) zákona č. 129/2000 Sb., o krajích (krajské zřízení), ve znění pozdějších předpisů, k provedení § 77a odst. 2 zákona č. 114/1992 Sb., o ochraně přírody a krajiny, ve znění pozdějších předpisů, toto nařízení:

Čl. 1 Úvodní ustanovení

(1) Tímto nařízením se vyhláší přírodní památka¹⁾ Rašeliniště v Klozovci (dále jen „přírodní památka“).

(2) Předmětem ochrany je komplex vlhkých a suchých travinobylinných společenstev a tůň s rašeliništi s výskytem chráněných a ohrožených druhů rostlin a živočichů, jmenovitě především zevar nejmenší (*Sparganium natans*).

Čl. 2 Vymezení přírodní památky

(1) Přírodní památka se nachází v Olomouckém kraji, v katastrálním území Buková u Protivanova na části pozemku parc. č. 389/4, na části pozemku parc. č. 389/5, na části pozemku parc. č. 389/6, na části pozemku parc. č. 424/75, na pozemcích parc. č. 424/86, 424/106, 424/107, 424/108, 683/8, 683/9, na části pozemku parc. č. 683/11 a na části pozemku parc. č. 683/12.

(2) Hranice přírodní památky se stanoví uzavřeným geometrickým polygonem, jehož vrcholy jsou určeny souřadnicemi udanými v souřadnicovém systému jednotné trigonometrické sítě katastrální. Souřadnice vrcholů polygonu tak, jak jdou za sebou, jsou uvedeny v příloze č. 1 tohoto nařízení. Orientační grafické znázornění území přírodní památky do katastrální mapy je uvedeno v příloze č. 3 tohoto nařízení. Celková výměra přírodní památky činí 3,4313 ha.

(3) Mapové podklady s podrobným zákresem přírodní památky jsou uloženy v ústředním seznamu ochrany přírody²⁾ a na Krajském úřadu Olomouckého kraje.

Čl. 3 Bližší ochranné podmínky

Jen s předchozím souhlasem příslušného orgánu ochrany přírody³⁾ lze v přírodní památce:

- a) provádět změny druhu pozemků, změny způsobu jejich využívání,
 - b) zalesňovat nelesní pozemky,
 - c) provádět stavební činnost, terénní a vodohospodářské úpravy, nejde-li o činnosti prováděné podle schváleného plánu péče,
 - d) používat hnojiva, chemické látky nebo přípravky, nejde-li o činnosti prováděné podle schváleného plánu péče,
 - e) vjíždět nebo setrvávat motorovými vozidly mimo pozemní komunikace s výjimkou vozidel vlastníků či nájemců pozemků v přírodní památce a jejich dodavatelů prací nebo vozidel určených pro výkon služebních povinností stanovených jinými právními předpisy,
 - f) ukládat odpady a zřizovat deponie jakéhokoli materiálu, nejde-li o činnosti prováděné podle schváleného plánu péče,
 - g) vypouštět zvěř, umisťovat myslivecká zařízení pro příkrmování zvěře a slaniska, nebo zvěř jinak příkrmovat a vnařovat krmivem či jinými materiály rostlinného nebo živočišného původu,
 - h) pořádat hromadné turistické, sportovní, kulturní a jiné akce,
 - i) sbírat či odchytávat rostliny a živočichy, kromě výkonu práva myslivosti či sběru lesních plodů,
- pokud není při ochraně přírodní památky zakázáno tyto činnosti vykonávat.

¹⁾ § 36 zákona č. 114/1992 Sb., o ochraně přírody a krajiny, ve znění pozdějších předpisů.

²⁾ § 42 odst. 1 a 2 zákona č. 114/1992 Sb., o ochraně přírody a krajiny, ve znění pozdějších předpisů.

³⁾ § 44 odst. 3 a § 77a odst. 4 písm. j) zákona č. 114/1992 Sb., o ochraně přírody a krajiny, ve znění pozdějších předpisů.

Čl. 4 **Ochranné pásmo**

(1) K zabezpečení přírodní památky před rušivými vlivy z okolí se vyhláší ochranné pásmo⁴⁾ přírodní památky, které se nachází v Olomouckém kraji, v katastrálním území Buková u Protivanova na části pozemku parc. č. 424/87 a na pozemcích parc. č. 424/110, 427/5, 427/8, 812/2.

(2) Hranice ochranného pásma přírodní památky se stanoví uzavřeným geometrickým polygonem, jehož vrcholy jsou určeny souřadnicemi udanými v souřadnicovém systému jednotné trigonometrické sítě katastrální. Souřadnice vrcholů

polygonu tak, jak jdou za sebou, jsou uvedeny v příloze č. 2 tohoto nařízení. Orientační grafické znázornění území ochranného pásma přírodní památky do katastrální mapy je uvedeno v příloze č. 3 tohoto nařízení. Celková výměra ochranného pásma přírodní památky činí 0,3131 ha.

Čl. 5 **Účinnost**

Toto nařízení nabývá účinnosti patnáctým dnem následujícím po dni jeho vyhlášení ve Věstníku právních předpisů Olomouckého kraje.

Ladislav Okleštěk
hejtman kraje

Ing. Milan Klimeš
náměstek hejtmána

⁴⁾ § 37 odst. 1 zákona č. 114/1992 Sb., o ochraně přírody a krajiny, ve znění pozdějších předpisů.

Příloha č. 1**k nařízení Olomouckého kraje č. 10/2019**

**Seznam souřadnic vrcholů polygonu, kterými jsou stanoveny hranice
přírodní památky Rašeliniště v Klozovci
(souřadnicový systém S-JTSK)**

Číslo bodu	Souřadnice Y	Souřadnice X
321-3664	578585.83	1126689.70
338- 11	578592.21	1126701.90
321-3586	578607.62	1126709.78
338- 12	578626.08	1126709.93
321-3448	578637.45	1126716.57
321-3393	578651.83	1126734.11
321-3299	578675.64	1126756.29
321-3168	578690.52	1126764.19
321-3105	578700.46	1126766.67
321-3037	578711.58	1126773.29
321-2990	578719.65	1126781.26
321-2863	578739.03	1126785.59
321-2820	578746.64	1126806.71
321-2839	578743.71	1126807.90
321-2849	578742.03	1126809.71
321-2835	578744.40	1126820.28
338- 10	578729.56	1126895.33
338- 9	578729.42	1126915.12
338- 8	578726.91	1126927.65
338- 7	578723.58	1126937.74
338- 6	578733.25	1126956.35
338- 5	578792.17	1126913.24
338- 4	578815.83	1126901.70
338- 3	578888.62	1126872.38
338- 2	578917.08	1126863.88
338- 1	578928.56	1126861.82
321-1995	578930.51	1126856.09
321-1974	578936.51	1126840.30
321-1955	578944.88	1126816.83
321-1964	578940.18	1126806.53
321-1977	578936.11	1126798.65
321-2056	578899.74	1126809.59
321-2107	578881.08	1126810.65
321-2177	578860.84	1126820.56
321-2326	578828.44	1126738.61
321-2992	578719.44	1126698.36
321-3235	578682.68	1126690.32

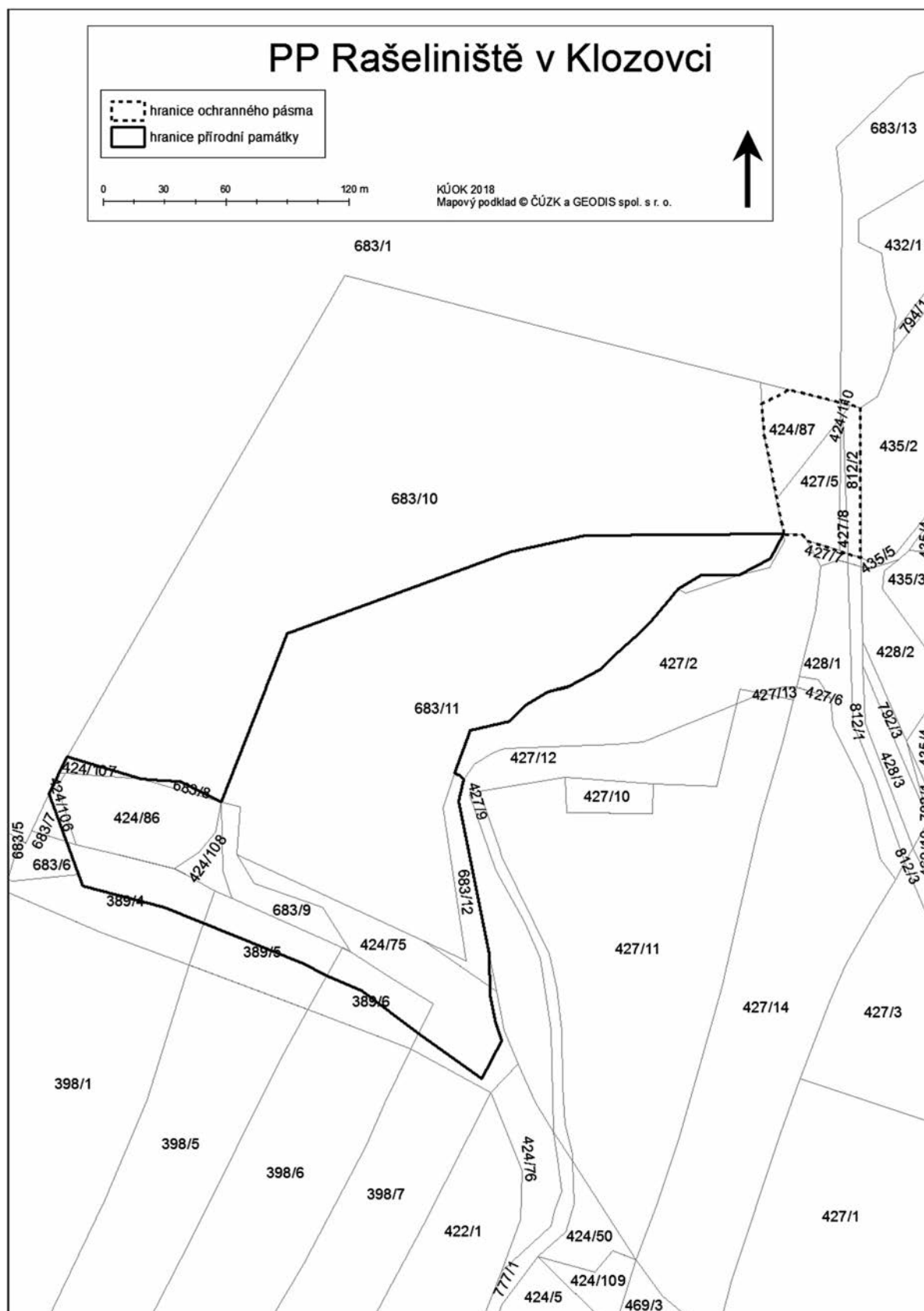
Příloha č. 2**k nařízení Olomouckého kraje č. 10/2019**

**Seznam souřadnic vrcholů polygonu, kterými jsou stanoveny hranice
ochranného pásma přírodní památky Rašeliniště v Klozovci
(souřadnicový systém S-JTSK)**

Číslo bodu	Souřadnice Y	Souřadnice X
321-3652	578589.13	1126672.89
321-3634	578595.48	1126640.79
338- 13	578596.39	1126625.83
338- 14	578583.27	1126619.02
321-3739	578557.86	1126625.37
321-3760	578553.05	1126626.57
321-3786	578548.15	1126627.79
321-3788	578547.71	1126701.53
321-3754	578554.30	1126699.16
321-3737	578558.39	1126697.85
321-3700	578574.21	1126693.02
321-3693	578576.48	1126690.04
321-3664	578585.83	1126689.70

Příloha č. 3

k nařízení Olomouckého kraje č. 10/2019



11

NAŘÍZENÍ

Olomouckého kraje

č. 11/2019

ze dne 17. 6. 2019,

kterým se vyhláší přírodní památka Těšice a její ochranné pásmo a stanovují se bližší ochranné podmínky přírodní památky

Rada Olomouckého kraje vydává svým usnesením č. UR/67/25/2019 ze dne 17. 6. 2019 podle § 7 a § 59 odst. 1 písm. k) zákona č. 129/2000 Sb., o krajích (krajské zřízení), ve znění pozdějších předpisů, k provedení § 77a odst. 2 zákona č. 114/1992 Sb., o ochraně přírody a krajiny, ve znění pozdějších předpisů, toto nařízení:

Čl. 1

Úvodní ustanovení

(1) Tímto nařízením se vyhláší přírodní památka¹⁾ Těšice (dále jen „přírodní památka“).

(2) Předmětem ochrany jsou společenstva vlhkých luk s doprovodným břehovým porostem dřevin podél Nihlovského potoka a hojným výskytem upolínu nejvyššího (*Trollius altissimus*).

Čl. 2

Vymezení přírodní památky

(1) Přírodní památka se nachází v Olomouckém kraji, v katastrálním území Dolní Těšice na pozemcích parc. č. 213, 218/2, 221, 225, 232, 233, 235, 236, 237, 238/1, 238/2, 238/3, 238/4, 269, 270, 271, 274, 275/1, 278/2, 335, 336/2, 338/1, 638, 639, na části pozemku parc. č. 222, na části pozemku parc. č. 226, na části pozemku parc. č. 227, na části pozemku parc. č. 230, na části pozemku parc. č. 231, na pozemku parc. č. 234, na části pozemku parc. č. 336/1, na části pozemku parc. č. 340, na části pozemku parc. č. 383, a v katastrálním území Horní Těšice na pozemcích parc. č. 239, 244, 245, 249, 690, 691, na části pozemku parc. č. 250, na části pozemku parc. č. 212/1, na části pozemku parc. č. 213, na části pozemku parc. č. 221, na části pozemku parc. č. 222, na části pozemku parc. č. 232, na části pozemku parc. č. 234, na části pozemku parc. č. 235, na části pozemku parc. č. 236, na části pozemku parc. č. 251, na části pozemku parc. č. 252, na části pozemku parc. č. 254, na pozemku parc. č. 372, na části pozemku parc. č. 373.

(2) Hranice přírodní památky se stanoví uzavřeným geometrickým polygonem, jehož vrcholy jsou určeny souřadnicemi udanými v souřadnicovém systému jednotné trigonometrické sítě katastrální. Souřadnice vrcholů polygonu tak, jak jdou za sebou, jsou uvedeny v příloze č. 1 tohoto nařízení. Orientační grafické znázornění území přírodní památky do katastrální mapy je uvedeno v příloze č. 3 tohoto nařízení. Celková výměra přírodní památky činí 10,3665 ha.

(3) Mapové podklady s podrobným zákresem přírodní památky jsou uloženy v ústředním seznamu ochrany přírody²⁾ a na Krajském úřadu Olomouckého kraje.

Čl. 3

Bližší ochranné podmínky

Jen s předchozím souhlasem příslušného orgánu ochrany přírody³⁾ lze v přírodní památce:

- provádět změny druhu pozemků a způsobu využití,
- používat hnojiva, chemické látky nebo přípravky, nejde-li o činnosti prováděné podle schváleného plánu péče,
- provádět geologické práce,
- povolovat a umísťovat stavby, provádět stavební činnost, terénní a vodohospodářské úpravy, nejde-li o činnosti prováděné podle schváleného plánu péče,
- odstraňovat nebo vysazovat dřeviny mimo les, nejsou-li tyto činnosti prováděny podle schváleného plánu péče o přírodní památku,
- přikrmovat zvěř nebo umísťovat zařízení související s výkonem práva myslivosti,
- ukládat odpady a zřizovat deponie jakéhokoliv materiálu, a to i přechodné,
- vyznačovat turistické, cykloturistické nebo jiné trasy,
- pořádat hromadné turistické, sportovní, kulturní a jiné akce,

pokud není při ochraně přírodní památky zakázáno tyto činnosti vykonávat.

¹⁾ § 36 zákona č. 114/1992 Sb., o ochraně přírody a krajiny, ve znění pozdějších předpisů.

²⁾ § 42 odst. 1 a 2 zákona č. 114/1992 Sb., o ochraně přírody a krajiny, ve znění pozdějších předpisů.

³⁾ § 44 odst. 3 a § 77a odst. 4 písm. j) zákona č. 114/1992 Sb., o ochraně přírody a krajiny, ve znění pozdějších předpisů.

Čl. 4 **Ochranné pásmo**

(1) K zabezpečení přírodní památky před rušivými vlivy z okolí se vyhláší ochranné pásmo⁴⁾ přírodní památky, které se rozkládá v Olomouckém kraji, v katastrálním území Dolní Těšice na části pozemku parc. č. 227, na části pozemku parc. č. 230, na části pozemku parc. č. 231, na části pozemku parc. č. 336/1, na části pozemku parc. č. 384, na pozemcích parc. č. 387/2, 637, a v katastrálním území Horní Těšice na části pozemku parc. č. 159/1, na pozemku parc. č. 160, na části pozemku parc. č. 162, na části pozemku parc. č. 163/2, na části pozemku parc. č. 177/2, na části pozemku parc. č. 179, na části pozemku parc. č. 180, na části pozemku parc. č. 181, na části pozemku parc. č. 182, na části pozemku parc. č. 190, na části pozemku parc. č. 193, na části pozemku parc. č. 196, na části pozemku parc. č. 202, na části pozemku parc. č. 204/3, na části pozemku parc. č. 212/1, na části pozemku parc. č. 213, na části pozemku parc. č. 221, na části pozemku parc. č. 222, na části pozemku parc. č. 232, na části pozemku parc. č. 234, na části pozemku parc. č. 235, na pozemcích parc. č. 241, 242, 243,

246, 247, na části pozemku parc. č. 250, na části pozemku parc. č. 251, na části pozemku parc. č. 252, na části pozemku parc. č. 254, na pozemcích parc. č. 368, 369, 371, 379/1, 379/2, 391/1, 391/2, 392, 393, 687 a 692.

(2) Hranice ochranného pásma přírodní památky se stanoví uzavřenými geometrickými polygony, jejichž vrcholy jsou určeny souřadnicemi udanými v souřadnicovém systému jednotné trigonometrické sítě katastrální. Souřadnice vrcholů polygonů tak, jak jdou za sebou, jsou uvedeny v příloze č. 2 tohoto nařízení. Orientační grafické znázornění území ochranného pásma přírodní památky do katastrální mapy je uvedeno v příloze č. 3 tohoto nařízení. Celková výměra ochranného pásma přírodní památky činí 6,3870 ha.

Čl. 5 **Účinnost**

Toto nařízení nabývá účinnosti patnáctým dnem následujícím po dni jeho vyhlášení ve Věstníku právních předpisů Olomouckého kraje.

Ladislav Okleštěk
hejtman kraje

Ing. Milan Klimeš
náměstek hejtmána

⁴⁾ § 37 odst. 1 zákona č. 114/1992 Sb., o ochraně přírody a krajiny, ve znění pozdějších předpisů.

Příloha č. 1**k nařízení Olomouckého kraje č. 11/2019****Seznam souřadnic vrcholů polygonu, kterým jsou stanoveny hranice přírodní památky Těšice**
(souřadnicový systém S-JTSK)

Číslo bodu	Souřadnice Y	Souřadnice X
766712- 93- 1	509022.57	1135517.89
766712- 85- 406	509031.48	1135522.25
766712- 85- 328	509049.80	1135530.43
766712- 85- 336	509047.90	1135526.67
766721- 117- 765	509049.99	1135527.18
766721- 117- 758	509052.14	1135527.70
766712- 85- 320	509050.80	1135527.38
766712- 85- 280	509058.94	1135531.71
766721- 117- 676	509081.52	1135545.04
766721- 117- 706	509070.72	1135555.15
766721- 117- 726	509065.50	1135568.18
766721- 117- 742	509058.84	1135573.75
766721- 117- 763	509050.48	1135580.74
766721- 140- 21	509027.38	1135605.83
766721- 140- 20	509007.58	1135643.61
766721- 117- 858	508990.64	1135683.19
766721- 117- 859	508989.59	1135697.45
766721- 117- 861	508988.56	1135711.34
766721- 140- 19	508985.99	1135759.52
766721- 140- 18	508992.46	1135793.80
766721- 117- 840	509008.15	1135824.64
766721- 117- 822	509023.04	1135872.95
766721- 117- 791	509042.67	1135873.73
766721- 117- 788	509043.97	1135881.80
766721- 117- 785	509044.15	1135882.92
766721- 117- 761	509051.15	1135884.39
766721- 117- 743	509058.49	1135898.71
766721- 117- 741	509059.09	1135916.90
766721- 140- 17	509059.08	1135927.51
766721- 140- 16	509063.32	1135944.15
766721- 140- 15	509070.06	1135974.92
766721- 140- 14	509076.77	1136008.58
766721- 140- 13	509080.80	1136034.41
766721- 140- 12	509086.53	1136058.42
766721- 140- 11	509093.49	1136074.77
766721- 140- 10	509099.78	1136080.91
766721- 140- 9	509126.11	1136085.51
766721- 140- 8	509148.90	1136097.60
766721- 140- 7	509222.05	1136117.36
766721- 140- 6	509233.27	1136124.42
766721- 140- 5	509240.71	1136131.42
766721- 116- 3964	509246.85	1136144.89
766721- 116- 3948	509249.63	1136162.08
766721- 116- 3813	509278.79	1136174.11

766721- 116- 3715	509295.27	1136188.68
766721- 140- 4	509316.10	1136207.39
766721- 116- 3528	509350.23	1136238.76
766721- 116- 3452	509374.98	1136248.66
766721- 116- 3456	509374.37	1136254.57
766721- 116- 3460	509373.92	1136259.61
766721- 116- 3499	509359.06	1136260.47
766721- 116- 3541	509344.08	1136255.16
766721- 116- 3657	509312.64	1136232.30
766721- 116- 3717	509295.02	1136217.98
766721- 116- 3855	509272.19	1136208.34
766721- 116- 3856	509271.93	1136211.03
766721- 116- 3898	509263.42	1136201.73
766721- 116- 3924	509256.99	1136196.27
766721- 116- 3917	509258.29	1136192.18
766721- 117- 80	509220.35	1136158.73
766721- 117- 157	509201.60	1136139.27
766721- 117- 253	509183.36	1136136.32
766721- 117- 307	509173.03	1136145.09
766721- 117- 290	509175.60	1136157.27
766721- 140- 3	509173.93	1136169.87
766721- 117- 313	509171.81	1136198.87
766721- 117- 276	509178.16	1136217.81
766721- 117- 243	509185.15	1136235.87
766721- 117- 216	509189.62	1136236.38
766721- 117- 202	509192.62	1136255.68
766721- 117- 171	509200.60	1136290.95
766721- 117- 155	509202.16	1136315.97
766721- 117- 159	509201.45	1136347.70
766721- 117- 158	509201.45	1136368.29
766721- 117- 123	509209.68	1136377.89
766721- 117- 144	509204.17	1136377.99
766721- 117- 147	509203.79	1136376.69
766721- 117- 168	509200.66	1136374.52
766721- 117- 213	509189.90	1136367.04
766721- 117- 221	509189.03	1136366.44
766721- 117- 222	509188.94	1136357.69
766721- 117- 220	509189.12	1136349.35
766721- 117- 240	509186.16	1136338.07
766721- 117- 247	509184.52	1136330.85
766721- 117- 233	509187.49	1136319.09
766721- 117- 250	509183.99	1136318.80
766721- 117- 282	509177.07	1136318.22
766721- 117- 319	509170.61	1136313.41
766721- 117- 344	509165.18	1136309.36
766721- 117- 400	509153.06	1136268.40
766721- 140- 2	509148.78	1136201.03
766721- 140- 1	509142.60	1136179.81
766721- 117- 481	509129.74	1136154.01
766721- 117- 497	509127.15	1136147.81
766712- 93- 14	509119.76	1136135.11

766712- 93- 13	509085.61	1136114.88
766712- 93- 12	509079.29	1136114.81
766712- 93- 11	509072.41	1136116.72
766712- 93- 10	509066.84	1136120.44
766712- 93- 9	509060.28	1136129.32
766712- 93- 8	509044.98	1136155.46
766712- 93- 7	509039.31	1136162.53
766712- 85- 435	509023.50	1136181.80
766712- 85- 462	509012.88	1136200.84
766712- 85- 497	509002.59	1136223.73
766712- 93- 15	508985.07	1136258.57
766712- 85- 562	508978.50	1136258.19
766712- 85- 591	508968.90	1136267.79
766712- 85- 636	508957.41	1136284.35
766712- 85- 683	508943.40	1136300.50
766712- 85- 712	508934.06	1136311.27
766712- 85- 737	508924.69	1136325.03
766712- 85- 766	508915.26	1136337.40
766712- 85- 790	508905.41	1136346.92
766712- 85- 825	508890.22	1136350.34
766712- 85- 815	508892.66	1136325.43
766712- 85- 814	508893.01	1136313.06
766712- 85- 817	508892.30	1136228.71
766712- 85- 821	508891.36	1136210.18
766712- 85- 827	508890.16	1136186.42
766712- 85- 833	508888.33	1136143.81
766712- 85- 824	508890.84	1136091.17
766712- 85- 816	508892.46	1136057.20
766712- 85- 812	508894.60	1136012.20
766712- 85- 802	508899.26	1135914.41
766712- 85- 832	508888.63	1135891.73
766712- 85- 828	508889.88	1135867.82
766712- 85- 721	508931.28	1135851.33
766712- 93- 6	508957.30	1135806.92
766712- 85- 659	508950.29	1135767.27
766712- 85- 655	508950.74	1135738.64
766712- 85- 654	508950.81	1135734.23
766712- 85- 661	508950.21	1135702.40
766712- 85- 662	508950.08	1135671.91
766712- 93- 5	508948.98	1135659.88
766712- 93- 4	508972.47	1135596.98
766712- 93- 3	508995.23	1135573.24
766712- 93- 2	509006.20	1135546.98

Příloha č. 2**k nařízení Olomouckého kraje č. 11/2019**

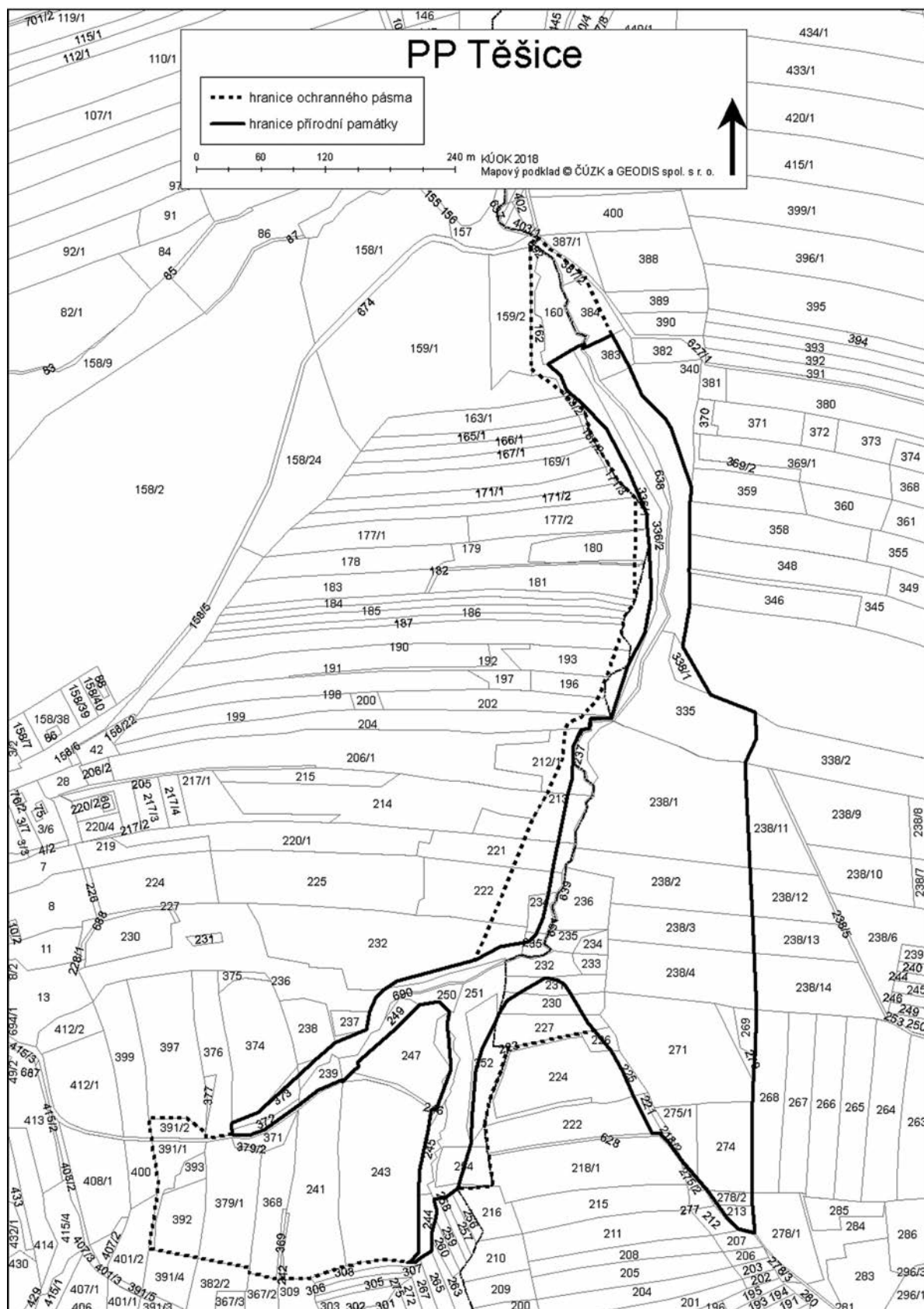
**Seznam souřadnic vrcholů polygonů, kterými jsou stanoveny hranice
ochranného pásma přírodní památky Těšice
(souřadnicový systém S-JTSK)**

Číslo bodu	Souřadnice Y	Souřadnice X
766712- 93- 1	509022.57	1135517.89
766712- 85- 340	509047.27	1135463.62
766712- 85- 246	509067.83	1135446.79
766712- 85- 197	509079.80	1135438.24
766712- 85- 172	509090.08	1135427.59
766721- 117- 641	509092.92	1135428.30
766721- 117- 619	509097.16	1135436.17
766721- 117- 613	509098.27	1135436.47
766721- 140- 22	509096.90	1135549.44
766721- 140- 23	509069.91	1135569.09
766721- 140- 24	509059.75	1135578.95
766721- 140- 25	509048.63	1135587.27
766721- 117- 771	509047.74	1135590.42
766721- 117- 784	509044.71	1135601.09
766721- 117- 797	509041.55	1135612.25
766721- 117- 803	509037.28	1135619.30
766721- 117- 818	509024.96	1135639.63
766721- 117- 831	509016.56	1135653.51
766721- 117- 832	509015.05	1135654.93
766721- 117- 848	509000.94	1135668.26
766721- 117- 849	508999.55	1135669.58
766721- 117- 847	509001.59	1135763.62
766721- 117- 845	509002.75	1135767.85
766721- 117- 844	509003.67	1135769.12
766721- 117- 841	509007.54	1135774.46
766721- 117- 839	509010.20	1135778.13
766721- 117- 837	509010.76	1135780.70
766721- 117- 835	509011.98	1135786.28
766721- 117- 834	509013.87	1135794.95
766721- 117- 813	509028.56	1135839.18
766721- 140- 26	509036.13	1135856.97
766721- 140- 27	509050.88	1135872.20
766721- 140- 28	509063.73	1135877.94
766721- 140- 29	509064.98	1135883.44
766721- 140- 30	509067.86	1135911.16
766721- 117- 674	509082.00	1135942.07
766721- 117- 629	509095.21	1135966.62
766721- 140- 8	509148.90	1136097.60

766721- 116- 3460	509373.92	1136259.61
766721- 116- 3375	509398.65	1136263.08
766721- 116- 3371	509399.15	1136257.09
766721- 116- 3325	509415.65	1136243.80
766721- 116- 3238	509451.42	1136244.66
766721- 116- 3244	509448.75	1136262.48
766721- 116- 3245	509448.69	1136265.30

766721- 116- 3258	509442.72	1136304.27
766721- 116- 3256	509443.81	1136314.49
766721- 116- 3246	509447.52	1136341.59
766721- 116- 3237	509451.50	1136365.08
766721- 116- 3250	509446.39	1136366.26
766721- 116- 3350	509406.03	1136374.03
766721- 116- 3504	509358.35	1136383.21
766721- 116- 3501	509358.96	1136388.06
766721- 116- 3570	509333.89	1136393.33
766721- 116- 3584	509330.82	1136393.97
766721- 116- 3612	509325.63	1136393.65
766721- 116- 3691	509301.82	1136392.18
766721- 116- 3807	509279.68	1136384.28
766721- 116- 3871	509268.65	1136381.06
766721- 116- 3957	509247.73	1136376.81
766721- 117- 38	509229.58	1136375.42
766721- 117- 109	509212.04	1136377.85
766721- 117- 123	509209.68	1136377.89
-----	-----	-----
766721- 117- 344	509165.18	1136309.36
766721- 117- 468	509133.04	1136307.13
766712- 85- 30	509136.97	1136279.17
766712- 85- 28	509137.25	1136277.15
766721- 117- 445	509138.16	1136270.61
766712- 85- 25	509140.81	1136251.77
766721- 117- 440	509140.91	1136251.00
766721- 117- 457	509135.31	1136225.68
766721- 117- 517	509123.36	1136195.92
766721- 117- 549	509118.67	1136178.36
766712- 85- 317	509051.74	1136164.89
766712- 93- 7	509039.31	1136162.53

Příloha č. 3
k nařízení Olomouckého kraje č. 11/2019



12
NAŘÍZENÍ
Olomouckého kraje
č. 12/2019
ze dne 17. 6. 2019,

**kterým se mění některé vyhlášky Okresního národního výboru v Prostějově
o chráněných přírodních výtvorech**

Rada Olomouckého kraje vydává svým usnesením č. UR/67/25/2019 ze dne 17. 6. 2019 podle § 7 a § 59 odst. 1 písm. k) zákona č. 129/2000 Sb., o krajích (krajské zřízení), ve znění pozdějších předpisů, k provedení § 77a odst. 2 zákona č. 114/1992 Sb., o ochraně přírody a krajiny, ve znění pozdějších předpisů, toto nařízení:

Čl. 1

**Změna vyhlášky Okresního národního výboru
v Prostějově o chráněných přírodních výtvorech
ze dne 27. září 1990, ve znění pozdějších předpisů**

V článku 1 vyhlášky Okresního národního výboru v Prostějově o chráněných přírodních výtvorech ze dne 27. září 1990, ve znění nařízení Olomouckého kraje č. 14/2012, nařízení Olomouckého kraje č. 1/2014, nařízení Olomouckého kraje č. 6/2016, nařízení Olomouckého kraje č. 4/2017, nařízení Olomouckého kraje č. 6/2018 a nařízení Olomouckého kraje č. 4/2019, se odstavce 1 a 3 zrušují.

Dosavadní odstavec 2 se označuje jako odstavec 1 a dosavadní odstavce 4 až 10 se označují jako odstavce 2 až 8.

Čl. 2

**Změna vyhlášky Okresního národního výboru
v Prostějově o chráněných přírodních výtvorech
ze dne 21. června 1990, ve znění pozdějších předpisů**

V článku 1 vyhlášky Okresního národního výboru v Prostějově o chráněných přírodních výtvorech ze dne 21. června 1990, ve znění nařízení Olomouckého kraje č. 14/2012, nařízení Olomouckého kraje č. 6/2016 a nařízení Olomouckého kraje č. 6/2018, se písmena b) a d) zrušují.

Dosavadní písmeno c) se označuje jako písmeno b) a dosavadní písmena e) a f) se označují jako písmena c) a d).

Čl. 3

Toto nařízení nabývá účinnosti patnáctým dnem následujícím po dni jeho vyhlášení ve Věstníku právních předpisů Olomouckého kraje.

Ladislav Okleštěk
hejtman kraje

Ing. Milan Klimeš
náměstek hejtmána

37/VS/2019 Veřejnoprávní smlouva uzavřená mezi městem Hranice a obcí Býškovice

Veřejnoprávní smlouva

o výkonu úkolů městské policie

uzavřená mezi městem Hranice a obcí Býškovice

Na základě usnesení Rady města Hranic č. 322/2019 - RM 9 ze dne 9. 4. 2019 a usnesení Zastupitelstva obce Býškovice č. ze dne 2019 a v souladu s ustanovením **§ 160 odst. 6 zákona č. 500/2004 Sb.**, správní řád, ve znění pozdějších předpisů (dále jen správní řád) a **§ 3a zákona č. 553/1991 Sb.**, o obecní policii ve znění pozdějších předpisů (dále jen zákon o obecní policii) uzavírají níže uvedené smluvní strany tuto **veřejnoprávní smlouvu** (dále jen „smlouva“) o výkonu úkolů Městské policie Hranice:

Smluvní strany

1. Město Hranice

zastoupené: starostou města panem Jiřím Kudláčkem
se sídlem: Hranice, Pernštejnské náměstí č. 1
obec s rozšířenou působností
bankovní spojení: KB Přerov, exp. Hranice
č. účtu: 19 - 1320831/0100
IČO: 00301311

2. Obec Býškovice

zastoupené: starostou obce JUDr. Ladislavem Lesákem
se sídlem: Býškovice 71, 753 53 Všechnovice
příslušnost do správního obvodu obce s rozšířenou působností Hranice
bankovní spojení: Česká spořitelna
č. účtu: 2633114349/0800
IČO: 00636134

I. Úvodní ustanovení

1. Město Hranice na základě zákona o obecní policii, ve znění pozdějších předpisů a § 35a odst. 2 zákona č. 128/2000 Sb., o obcích (obecní zřízení), ve znění pozdějších předpisů, zřídilo jako svůj orgán Městskou policii Hranice (dále jen „městská policie“).
2. Obec Býškovice obecní policii nezřídilo.

II. Předmět smlouvy

1. Městská policie Hranice bude na základě této veřejnoprávní smlouvy v souladu s ustanovením § 3a odst. 1 zákona o obecní policii vykonávat úkoly při zabezpečování místních záležitostí veřejného pořádku a plnit další úkoly podle zákona o obecní policii nebo zvláštního zákona na území obce Býškovice, a to v rozsahu vymezeném touto smlouvou.

III. Rozsah vykonávaných úkolů a den zahájení výkonu úkolů

1. Městská policie Hranice bude na území obce Býškovice vykonávat všechny úkoly stanovené zákonem o obecní policii nebo zvláštními zákony a obecně závaznými

- právními předpisy obce Býškovice, a to formou výjezdů dvoučlenné nebo tříčlenné hlídky městské policie na základě výzvy starosty obce Býškovice po dohodě s velitelem Městské policie Hranice.
2. Úkoly dle odstavce 1. bude městská policie vykonávat počínaje prvním dnem měsíce následujícího poté, kdy bude veřejnoprávní smlouva uzavřena.
 3. Příjem z pokut, uložených městskou policií, je vždy příjmem rozpočtu města Hranic.
 4. Obec Býškovice vydá ke dni, kdy tato smlouva nabude platnosti, každému strážníkovi městské policie písemné zmocnění, kterým prokazuje oprávněnost výkonu pravomoci na jejím území. Jeden stejnopis zmocnění bude poskytnut pro potřeby městské policie. Toto zmocnění je strážník povinen mít při výkonu pravomoci u sebe. Obdobně se postupuje i u nových strážníků. Město Hranice se zavazuje bez prodlení informovat obec Býškovice o tom, že strážník, kterému bylo vydáno písemné zmocnění, již není strážníkem městské policie, resp. pozbyl osvědčení podle zákona o obecní policii.
 5. V případě odchyty zvířete je povinnost zajistit následné umístění a péči o zvíře na straně obce Býškovice. Městská policie může na základě příkazu starosty obce Býškovice umístit zvíře do útulku.

IV. Úhrada nákladů

1. Náklady spojené s výkonem úkolů městské policie dle ustanovení článku II. a III. odst. 1 a 2 této smlouvy na území obce Býškovice nese tato obec, která se je zavazuje hradit ve výši určené na základě částek níže sjednaných (odst. 3).
2. Výdaje spojené s plněním úkolů městské policie tvoří zejména:
 - a) mzdové náklady, náklady na zdravotní a sociální pojištění,
 - b) náklady na pohonné hmoty a opotřebení vozidla,
 - c) výstroj a výzbroj strážníků městské policie,
 - d) výcvik, školení a zkouška odborné způsobilosti strážníků.
3. Náklady spojené s výkonem úkolů městské policie podle čl. III., odst. 1. a 2. a 6 této smlouvy budou za účtované období vypočítány na základě hodinové sazby, která vychází z celkových výdajů na městskou policii ve městě Hranice. Částka, kterou smluvní strany sjednávají jako úhradu nákladů spojených s výkonem úkolů městské policie, činí 400 Kč za první započatou hodinu výkonu úkolů každým strážníkem městské policie (počítá se od času výjezdu) a za každou další započatou ½ hodinu 200 Kč (počítá se do času návratu do katastru města Hranic).
4. Město Hranice bude náklady na plnění úkolů dle této smlouvy obci Býškovice fakturovat vždy do 20. dne následujícího měsíce za předchozí kalendářní čtvrtletí. Faktura musí mít náležitosti účetního dokladu. K faktuře bude připojena příloha, v níž musí být uveden:
 - a) počet výjezdů hlídky městské policie pro plnění úkolů dle této smlouvy a jejich časový rozsah ve fakturovaném období,
 - b) vzdálenost ujetá motorovými vozidly,
 - c) případné další údaje nezbytné ke kontrole věcné správnosti faktury.
5. Obec Býškovice se zavazuje, že fakturované náklady zaplatí příkazem k úhradě na účet města Hranic ve lhůtě splatnosti do 21 dnů ode dne prokazatelného doručení faktury.

6. Další související náklady, které vzniknou v příčinné souvislosti s plněním úkolů městské policie (např. za umístění zvířete do útulku), se zavazuje hradit obec Býškovice. V případě umístění zvířete do útulku bude fakturováno dle spotřeby hodin (vč. přepravy) a přefakturována částka požadovaná útlkem pro zvířata. Na úhradu nákladů se užijí ustanovení odst. 4 a odst. 5 obdobně.
7. Úhrada nákladů nebude požadována za dobu, po kterou bude výkon služby spočívat pouze v měření rychlosti vozidel.

V. Doba trvání smlouvy

1. Tato smlouva se uzavírá na dobu neurčitou. Smlouva bude uzavřena dnem, kdy nabude právní moci rozhodnutí Krajského úřadu Olomouckého kraje o udělení souhlasu s uzavřením této smlouvy.
2. Smluvní strany mohou tuto smlouvu vypovědět s výpovědní lhůtou 3 měsíce, která začne běžet prvního dne měsíce následujícího po doručení výpovědi.

VI. Závěrečná ustanovení

1. Smluvní strany zveřejní tuto smlouvu na úředních deskách bezodkladně poté, co bude uzavřena, a to nejméně po dobu 15 dnů. Současně se uzavřená veřejnoprávní smlouva zveřejní ve Věstníku právních předpisů Olomouckého kraje.
2. Uzavřená smlouva musí být každému přístupná na obecním úřadu obce, která je její smluvní stranou.
3. Tato smlouva se vyhotovuje ve třech stejnopisech, z nichž smluvní strany obdrží po jednom stejnopisu a jeden stejnopis obdrží Krajský úřad Olomouckého kraje.
4. Tuto smlouvu lze měnit nebo doplňovat jen na základě písemné dohody smluvních stran a souhlasu krajského úřadu.
5. Krajský úřad Olomouckého kraje obdrží stejnopis této smlouvy spolu s přílohami uvedenými v článku VI. odst. 6 písm. a), b) a d) smlouvy a s žádostí o souhlas s uzavřením této smlouvy.
6. Přílohou a nedílnou součástí této smlouvy jsou:
 - a) usnesení Rady města Hranic č. 322/2019 - RM 9 ze dne 9. 4. 2019,
 - b) usnesení Zastupitelstva obce Býškovice č.4/2019 ze dne 21.3.2019
 - c) pravomocné rozhodnutí Krajského úřadu Olomouckého kraje o udělení souhlasu k uzavření této veřejnoprávní smlouvy,
 - d) vzor písemného pověření k oprávněnosti výkonu pravomocí na území obce Býškovice.

V Hranicích dne

V Býškovicích dne 24. 4. 2019

Jiří Kudláček v. r.
starosta města Hranice

JUDr. Ladislav Lesák v. r.
starosta obce Býškovice

Rozhodnutí Krajského úřadu Olomouckého kraje č. j. KUOK 55748/2019 o udělení souhlasu s uzavřením této veřejnoprávní smlouvy nabylo právní moci dne 18. 6. 2019.

Vzor písemného pověření strážníků Městské policie Hranice k výkonu pravomocí na území jiné obce

(formát 10cm x 6cm)

1. strana**Obec Býškovice**

Dne

Tímto písemně pověřuji, na základě ustanovení §3a odst. 4 zákona č. 553/1991 Sb., o obecní policii v aktuálním znění a na základě veřejnoprávní smlouvy č. uzavřené dne strážníka Městské policie Hranice **k výkonu pravomocí na území obce Býškovice.**

.....
starosta obce

kulaté razítko

Tímto písemným pověřením
prokazuje strážník **Městské policie
Hranice** oprávněnost k výkonu
pravomocí na území obce Býškovice

Jméno a příjmení :

Služební číslo :

Číslo zmocnění:

38/VS/2019 Veřejnoprávní smlouva uzavřená mezi městem Hranice a obcí Černotín

Veřejnoprávní smlouva o výkonu úkolů městské policie uzavřená mezi městem Hranice a obcí Černotín

Na základě usnesení Rady města Hranic č. 322/2019 - RM 9 ze dne 09.04.2019 a usnesení Zastupitelstva obce Černotína č. 4 ze dne 15.05.2019 a v souladu s ustanovením **§ 160 odst. 6 zákona č. 500/2004 Sb., správní řád**, ve znění pozdějších předpisů (dále jen **správní řád**) a **§ 3a zákona č. 553/1991 Sb., o obecní policii** ve znění pozdějších předpisů (dále jen **zákon o obecní policii**) uzavírají níže uvedené smluvní strany tuto **veřejnoprávní smlouvu** (dále jen „smlouva“) o výkonu úkolů Městské policie Hranice:

Smluvní strany

1. Město Hranice

zastoupené: starostou města panem Jiřím Kudláčkem
se sídlem: Hranice, Pernštejnské náměstí č. 1
obec s rozšířenou působností
bankovní spojení: KB Přerov, exp. Hranice
č. účtu: 19 - 1320831/0100
IČO: 00301311

2. Obec Černotín

zastoupené: starostou obce Ing. Jiřím Andryšem
se sídlem: Černotín 1, 753 68 Černotín
příslušnost do správního obvodu obce s rozšířenou působností Hranice
bankovní spojení: Komerční banka
č. účtu: 3123831/0100
IČO: 00301141

I. Úvodní ustanovení

1. Město Hranice na základě zákona o obecní policii, ve znění pozdějších předpisů a § 35a odst. 2 zákona č. 128/2000 Sb., o obcích (obecní zřízení), ve znění pozdějších předpisů, zřídilo jako svůj orgán Městskou policii Hranice (dále jen „městská policie“).
2. Obec Černotín obecní policii nezřídilo.

II. Předmět smlouvy

1. Městská policie Hranice bude na základě této veřejnoprávní smlouvy v souladu s ustanovením § 3a odst. 1 zákona o obecní policii vykonávat úkoly při zabezpečování místních záležitostí veřejného pořádku a plnit další úkoly podle zákona o obecní policii nebo zvláštního zákona na území obce Černotína, a to v rozsahu vymezeném touto smlouvou.

III. Rozsah vykonávaných úkolů a den zahájení výkonu úkolů

1. Městská policie Hranice bude na území obce Černotína vykonávat všechny úkoly stanovené zákonem o obecní policii nebo zvláštními zákony a obecně závaznými

právními předpisy obce Černotín, a to formou výjezdů dvoučlenné nebo tříčlenné hlídky městské policie na základě výzvy starosty obce Černotína po dohodě s velitelem Městské policie Hranice.

2. Úkoly dle odstavce 1. bude městská policie vykonávat počínaje prvním dnem měsíce následujícího poté, kdy bude veřejnoprávní smlouva uzavřena.
3. Příjem z pokut, uložených městskou policií, je vždy příjmem rozpočtu města Hranic.
4. Obec Černotín vydá ke dni, kdy tato smlouva nabude platnosti, každému strážníkovi městské policie písemné zmocnění, kterým prokazuje oprávněnost výkonu pravomoci na jejím území. Jeden stejnopis zmocnění bude poskytnut pro potřeby městské policie. Toto zmocnění je strážník povinen mít při výkonu pravomoci u sebe. Obdobně se postupuje i u nových strážníků. Město Hranice se zavazuje bez prodlení informovat obec Černotín o tom, že strážník, kterému bylo vydáno písemné zmocnění, již není strážníkem městské policie, resp. pozbyl osvědčení podle zákona o obecní policii.
5. V případě odchytu zvířete je povinnost zajistit následné umístění a péči o zvíře na straně obce Černotína. Městská policie může na základě příkazu starosty obce Černotína umístit zvíře do útulku.

IV. Úhrada nákladů

1. Náklady spojené s výkonem úkolů městské policie dle ustanovení článku II. a III. odst. 1 a 2 této smlouvy na území obce Černotína nese tato obec, která se je zavazuje hradit ve výši určené na základě částek níže sjednaných (odst. 3).
2. Výdaje spojené s plněním úkolů městské policie tvoří zejména:
 - a) mzdové náklady, náklady na zdravotní a sociální pojištění,
 - b) náklady na pohonné hmoty a opotřebení vozidla,
 - c) výstroj a výzbroj strážníků městské policie,
 - d) výcvik, školení a zkouška odborné způsobilosti strážníků.
3. Náklady spojené s výkonem úkolů městské policie podle čl. III., odst. 1. a 2. a 6 této smlouvy budou za účtované období vypočítány na základě hodinové sazby, která vychází z celkových výdajů na městskou policii ve městě Hranice. Částka, kterou smluvní strany sjednávají jako úhradu nákladů spojených s výkonem úkolů městské policie, činí 400 Kč za první započatou hodinu výkonu úkolů každým strážníkem městské policie (počítá se od času výjezdu) a za každou další započatou ½ hodinu 200 Kč (počítá se do času návratu do katastru města Hranic).
4. Město Hranice bude náklady na plnění úkolů dle této smlouvy obci Černotín fakturovat vždy do 20. dne následujícího měsíce za předchozí kalendářní čtvrtletí. Faktura musí mít náležitosti účetního dokladu. K faktuře bude připojena příloha, v níž musí být uveden:
 - a) počet výjezdů hlídky městské policie pro plnění úkolů dle této smlouvy a jejich časový rozsah ve fakturovaném období,
 - b) vzdálenost ujetá motorovými vozidly,
 - c) případné další údaje nezbytné ke kontrole věcné správnosti faktury.
5. Obec Černotín se zavazuje, že fakturované náklady zaplatí příkazem k úhradě na účet města Hranic ve lhůtě splatnosti do 21 dnů ode dne prokazatelného doručení faktury.

6. Další související náklady, které vzniknou v příčinné souvislosti s plněním úkolů městské policie (např. za umístění zvířete do útulku), se zavazuje hradit obec Černotín. V případě umístění zvířete do útulku bude fakturováno dle spotřeby hodin (vč. přepravy) a přefakturována částka požadovaná útlkem pro zvířata. Na úhradu nákladů se užijí ustanovení odst. 4 a odst. 5 obdobně.
7. Úhrada nákladů nebude požadována za dobu, po kterou bude výkon služby spočívat pouze v měření rychlosti vozidel.

V. Doba trvání smlouvy

1. Tato smlouva se uzavírá na dobu neurčitou. Smlouva bude uzavřena dnem, kdy nabude právní moci rozhodnutí Krajského úřadu Olomouckého kraje o udělení souhlasu s uzavřením této smlouvy.
2. Smluvní strany mohou tuto smlouvu vypovědět s výpovědní lhůtou 3 měsíce, která začne běžet prvního dne měsíce následujícího po doručení výpovědi.

VI. Závěrečná ustanovení

1. Smluvní strany zveřejní tuto smlouvu na úředních deskách bezodkladně poté, co bude uzavřena, a to nejméně po dobu 15 dnů. Současně se uzavřená veřejnoprávní smlouva zveřejní ve Věstníku právních předpisů Olomouckého kraje.
2. Uzavřená smlouva musí být každému přístupná na obecním úřadu obce, která je její smluvní stranou.
3. Tato smlouva se vyhotovuje ve třech stejnopisech, z nichž smluvní strany obdrží po jednom stejnopisu a jeden stejnopis obdrží Krajský úřad Olomouckého kraje.
4. Tuto smlouvu lze měnit nebo doplňovat jen na základě písemné dohody smluvních stran a souhlasu krajského úřadu.
5. Krajský úřad Olomouckého kraje obdrží stejnopis této smlouvy spolu s přílohami uvedenými v článku VI. odst. 6 písm. a), b) a d) smlouvy a s žádostí o souhlas s uzavřením této smlouvy.
6. Přílohou a nedílnou součástí této smlouvy jsou:
 - a) usnesení Rady města Hranic č. 322/2019 - RM 9 ze dne 09.04.2019,
 - b) usnesení ze zasedání zastupitelstva obce Černotína č.4 ze dne 15.5.2019
 - c) pravomocné rozhodnutí Krajského úřadu Olomouckého kraje o udělení souhlasu k uzavření této veřejnoprávní smlouvy,
 - d) vzor písemného pověření k oprávněnosti výkonu pravomocí na území obce Černotína.

V Hranicích dne

V Černotíně dne 16. 5. 2019

Jiří Kudláček v. r.
starosta města Hranice

Ing. Jiří Andrys v. r.
starosta obce Černotín

Rozhodnutí Krajského úřadu Olomouckého kraje č. j. KUOK 55677/2019 o udělení souhlasu s uzavřením této veřejnoprávní smlouvy nabylo právní moci dne 19. 6. 2019.

Vzor písemného pověření strážníků Městské policie Hranice k výkonu pravomocí na území jiné obce

(formát 10cm x 6cm)

1. strana**Obec Černotín**

Dne

Tímto písemně pověřuji, na základě ustanovení §3a odst. 4 zákona č. 553/1991 Sb., o obecní policii v aktuálním znění a na základě veřejnoprávní smlouvy č. uzavřené dne strážníka Městské policie Hranice **k výkonu pravomocí na území obce Černotína.**

.....
starosta obce

kulaté razítko

Tímto písemným pověřením
prokazuje strážník **Městské policie
Hranice** oprávněnost k výkonu
pravomocí na území obce Černotína

Jméno a příjmení :

Služební číslo :

Číslo zmocnění:

39/VS/2019 Veřejnoprávní smlouva uzavřená mezi městem Konice a obcí Stražisko

Veřejnoprávní smlouva

o zabezpečení provedení zápisů údajů do informačního systému územní identifikace, adres a nemovitostí

Na základě usnesení Rady města Konice č. 20/10/2019 ze dne 29.04.2019 a na základě usnesení Zastupitelstva obce Stražisko č. 5/2019/4 ze dne 02.04.2019, uzavírají níže uvedené smluvní strany tuto veřejnoprávní smlouvu:

Čl. I.

Smluvní strany

1. Město Konice

IČ: 00288365

se sídlem Masarykovo nám. 27, 798 52 Konice

zastoupené starostou města Ing. Michalem Obrusníkem

(dále jen „Město Konice“)

a

2. Obec Stražisko

IČ: 00288829

se sídlem Stražisko 1, PSČ 798 44

zastoupená starostkou obce Mgr. Markétou Dvořákovou

(dále jen „Obec“).

Čl. II.

Předmět smlouvy

Předmětem smlouvy je zabezpečení provedení zápisů údajů do informačního systému územní identifikace adres a nemovitostí podle zákona č. 111/2009 Sb., o základních registrech, ve znění pozdějších předpisů, orgány města Konice namísto orgánů obce Stražisko.

Čl. III.

Rozsah výkonu přenesené působnosti

1. Podle § 63 odst. 1 zákona č. 128/2000 Sb., o obcích (obecní zřízení), ve znění pozdějších předpisů, budou orgány města Konice místo orgánů obce Stražisko podle zákona č. 111/2009 Sb., o základních registrech, ve znění pozdějších předpisů, zapisovat do informačního systému územní identifikace, adres a nemovitostí následující údaje:
 - a) podle § 42 odst. 1 až 3 zákona č. 111/2009 Sb., pokud stavební objekt nevyžaduje stavební povolení ani ohlášení stavebnímu úřadu a obec Stražisko je proto editorem těchto údajů podle § 42 odst. 4 zákona č. 111/2009 Sb. (identifikační údaje stavebního objektu a údaje o jeho vazbách na ostatní územní prvky a na územně evidenční jednotku část obce, údaje o definičním bodu stavebního objektu, údaje o typu stavebního objektu, způsobu jeho využití a jeho technickoekonomických attributech, technickoekonomický atribut stavebního objektu, kterým je měsíc a rok jeho odstranění),
 - b) podle § 43 odst. 4 zákona č. 111/2009 Sb. (název ulice a údaje o vazbách ulice na ostatní územní prvky),
 - c) podle § 44 odst. 1 zákona č. 111/2009 Sb. (změny údajů o adresním místě a změny příslušnosti stavebních objektů do části obce).

2. Orgány obce Stražisko budou údaje podle odstavce 1 předávat orgánu města Konice, bezodkladně a orgány města Konice jsou povinny získané údaje zapsat do informačního systému územní identifikace, adres a nemovitostí nejpozději do tří pracovních dnů od jejich obdržení.

Čl. IV. Úhrada nákladů

1. Obec Stražisko poskytne městu Konice odměnu ve výši 250 Kč (slovy: dvěstapadesát korun českých) za každý provedený úkon na základě plnění podle čl. III této smlouvy.
2. Sjednanou odměnu se obec Stražisko zavazuje platit na základě faktur, vyhotovených městem Konice po ukončení příslušného řízení vždy ke konci pololetí. Přílohou faktury bude soupis provedených úkonů.
3. Faktury budou splatné bezhotovostním převodem peněžních prostředků na účet v nich uvedený ve lhůtě 14 dnů od jejich doručení.

Čl. V. Doba trvání smlouvy

1. Tato smlouva se uzavírá na dobu neurčitou s tříměsíční výpovědní lhůtou, která počíná běžet prvním dnem měsíce následujícího po doručení písemné výpovědi druhé smluvní straně.
2. Smlouva je uzavřena dnem, kdy rozhodnutí Krajského úřadu Olomouckého kraje o udělení souhlasu s jejím uzavřením nabude právní moci.

Čl. VI. Společná ustanovení

1. Smluvní strany zveřejní tuto veřejnoprávní smlouvu bezodkladně po jejím uzavření na úředních deskách svých úřadů nejméně po dobu 15 dnů.
2. Po dobu platnosti této smlouvy zveřejní smluvní strany na svých úředních deskách informaci o uzavření této smlouvy a o jejím předmětu.
3. Tato smlouva je sepsána ve třech stejnopisech, z nichž po jednom obdrží každá ze smluvních stran a jeden stejnopis s přílohami obdrží Krajský úřad Olomouckého kraje, společně se žádostí o udělení souhlasu s jejím uzavřením.
4. Přílohy této smlouvy tvoří usnesení Rady města Konice a usnesení zastupitelstva obce Stražisko a pravomocné rozhodnutí Krajského úřadu Olomouckého kraje o udělení souhlasu k uzavření této veřejnoprávní smlouvy.
5. Změny smlouvy je možno provádět písemnými dodatky podepsanými oběma smluvními stranami, podléhajícími souhlasu Krajského úřadu Olomouckého kraje.

V Konici dne 6. 5. 2019

Ing. Michal Obrusník v. r.
starosta města Konice

Mgr. Markéta Dvořáková v. r.
starostka obce Stražisko

Rozhodnutí Krajského úřadu Olomouckého kraje č. j. KUOK 48535/2019 o udělení souhlasu s uzavřením této veřejnoprávní smlouvy nabylo právní moci dne 30. 5. 2019.

40/VS/2019 Dodatek č. 1 k veřejnoprávní smlouvě uzavřené mezi městem Zábřeh a obcí Nemile (uveřejněné v částce 1/2013 Věstníku právních předpisů Olomouckého kraje pod č. 5/VS/2013)

**DODATEK č. 1
K VEŘEJNOPRÁVNÍ SMLOUVĚ**

uzavřené mezi městem Zábřeh a obcí Nemile dne 14.05.2012

Článek I

Město Zábřeh

zastoupeno starostou města PhDr. Mgr. Františkem Johnem, Ph.D.
se sídlem v Zábřeze, Masarykovo nám. 510/6, PSČ 789 01
IČ 00303640
bankovní spojení: ČSOB, a. s., číslo účtu: 188491779/0300

a

Obec Nemile

zastoupena starostou obce Ing. Petrem Šimkem
se sídlem v Nemili 93, PSČ 789 01
IČ 00635871
bankovní spojení: Česká spořitelna, a. s., číslo účtu: 4318183319/0800

se v souladu s článkem IV odstavcem 6 veřejnoprávní smlouvy uzavřené dne 14.05.2012 ve smyslu § 3a zákona č. 553/1991 Sb., o obecní policii, ve znění pozdějších předpisů, která upravuje vzájemná práva a povinnosti při výkonu činností obecní policie na území jiné obce, která obecní policii nezřídila, dohodly na změně této veřejnoprávní smlouvy takto:

Článek II.

Článek II. Smluvní rozsah úkolů a souvisejících ustanovení se doplňuje o odstavce 2 až 6 následovně:

2. Městská policie Zábřeh bude na území obce Nemile odchyťovat toulavé psy a zajišťovat jejich transport do příslušného zařízení (útulku) ve smyslu ustanovení § 42 zákona č. 166/1999 Sb., o veterinární péči a o změně některých souvisejících zákonů (veterinární zákon), ve znění pozdějších předpisů.
3. Město Zábřeh prohlašuje, že strážníci Městské policie Zábřeh, kteří budou činnost provádět, jsou k plnění úkolů dle předchozího odstavce tohoto článku smlouvy řádně vyškolení. Obec Nemile prohlašuje, že na jejím území je volné pobíhání psů zakázáno obecně závaznou vyhláškou. Úplné znění této obecně závazné vyhlášky předá obec Nemile Městské policii Zábřeh nejpozději v den uzavření této smlouvy.
4. Městská policie Zábřeh provede výjezd k odchytu toulavého psa pouze na základě osobního nebo telefonického podnětu kontaktní osoby obce Nemile. Kontaktními osobami jsou starosta a místostarosta obce.
5. Úkoly dle odstavce 2 tohoto článku smlouvy bude plnit vždy dvoučlenná motorizovaná hlídka Městské policie Zábřeh.

6. Obec Nemile je povinna zajistit předem pobyt odchyceného psa v příslušném zařízení (útulku). V případě, že nebude zajištěno umístění odchyceného psa v příslušném zařízení (útulku), odpovídajícím právním předpisům v oblasti veterinární správy, je strážník Městské policie Zábřeh oprávněn odmítnout provedení odchytu psa.

Článek III. **Úhrada nákladů** se doplňuje o odstavce 3 až 6 následovně:

3. Náklady spojené s odchycem toulavých psů na území obce Nemile nese obec Nemile.
4. Úhrada těchto nákladů je sjednána dohodou smluvních stran a sestává se z těchto položek:
 - paušální náklady na odchyt jednoho psa činí **1.000 Kč** (slovy: Jedentisíc korun českých)
 - náklady na spotřebované pohonné hmoty a amortizaci služebního vozidla Městské policie Zábřeh jsou stanoveny paušální sazbou ve výši **10 Kč** (slovy: Deset korun českých) **za 1 ujetý km.**
5. V případě neúspěšného odchytu psa hradí obec Nemile pouze náklady na spotřebované pohonné hmoty a amortizaci služebního vozidla Městské policie Zábřeh.
6. Úhradu nákladů podle odstavce 4 tohoto článku smlouvy provede obec Nemile vždy v čtvrtletních termínech nejpozději do 15. dne po skončení kalendářního čtvrtletí, za nějž se úhrada nákladů poskytuje, na účet města na základě faktury vystavené městem Zábřeh.

Článek III.

1. Tento dodatek se vyhotovuje ve třech stejnopisech s hodnotou originálu, přičemž jeden stejnopis obdrží obec Nemile, jeden stejnopis obdrží město Zábřeh a jeden stejnopis obdrží Krajský úřad Olomouckého kraje spolu se žádostí o souhlas s uzavřením tohoto dodatku.
2. Přílohu k tomuto dodatku tvoří usnesení Zastupitelstva obce Nemile, usnesení Zastupitelstva města Zábřeh a pravomocné rozhodnutí Krajského úřadu Olomouckého kraje o udělení souhlasu s tímto dodatkem.
3. Smluvní strany zveřejní tento dodatek bezodkladně po jeho uzavření na svých úředních deskách nejméně po dobu 15 dnů a zašlou jej ke zveřejnění ve Věstníku právních předpisů Olomouckého kraje.
4. Tento dodatek je uzavřen dnem, kdy rozhodnutí Krajského úřadu Olomouckého kraje o udělení souhlasu s jeho uzavřením nabude právní moci.

Článek IV.

Ostatní ustanovení veřejnoprávní smlouvy mezi obcí Nemile a městem Zábřeh ze dne 14.05.2012 která nejsou tímto dodatkem dotčena, se nemění.

V Nemili dne 15. 5. 2019

V Zábřehu dne 15. 5. 2019

Ing. Petr Šimek v. r.
starosta obce Nemile

RNDr. Mgr. František John, Ph.D. v. r.
starosta města Zábřeh

Rozhodnutí Krajského úřadu Olomouckého kraje č. j. KUOK 57344/2019 o udělení souhlasu s uzavřením písemného dodatku k veřejnoprávní smlouvě nabylo právní moci dne 21. 6. 2019.

VĚSTNÍK PRÁVNÍCH PŘEDPISŮ OLOMOUCKÉHO KRAJE

Vydává: Olomoucký kraj

Redakce: Krajský úřad Olomouckého kraje, Jeremenkova 40a, Olomouc 779 11
tel.: 585 508 112, fax: 585 508 851

Výrobu a distribuci zajišťuje: Wolters Kluwer ČR, a. s., U nákladového nádraží 10, 130 00 Praha 3

Roční předplatné: představuje částku za dodávku úplného ročníku a je od předplatitelů vybíráno ve formě záloh.

Výše záloh bude vždy písemně oznámena. Roční vyúčtování bude provedeno po dodání úplného ročníku na základě skutečně vydaných částek. Záloha na rok 2019 činí 1 200 Kč bez DPH; 1 380 Kč včetně 15% DPH.

Vychází dle potřeb Olomouckého kraje.

Administrace, distribuce, reklamace a informace na telefonních číslech: 246 040 400, 442, fax: 246 040 401

V písemném styku vždy uvádějte IČ (právníké osoby), číslo odběratele (fyzické osoby).

Písemné objednávky předplatného, změny adres a počtu odebíraných výtisků zasílejte laskavě na adresu:

Wolters Kluwer ČR, a. s., U nákladového nádraží 10, Praha 3, 130 00

e-mail: zakaznicke@wolterskluwer.cz, fax: 246 040 401