
VĚSTNÍK

právních předpisů Olomouckého kraje

O B S A H

1. Nařízení Olomouckého kraje, kterým se mění nařízení Olomouckého kraje č. 2/2018, kterým se vyhlašuje přírodní rezervace Blátka a stanovují bližší ochranné podmínky přírodní rezervace
 2. Nařízení Olomouckého kraje, kterým se vyhlašuje přírodní památka Letní stráň a její ochranné pásmo a stanovují se bližší ochranné podmínky přírodní památky
 3. Nařízení Olomouckého kraje, kterým se mění nařízení Olomouckého kraje č. 4/2018, kterým se vyhlašuje přírodní rezervace Rudka a stanovují bližší ochranné podmínky přírodní rezervace
 4. Nařízení Olomouckého kraje, kterým se vyhlašuje přírodní památka Skřípovský mokřad a stanovují se bližší ochranné podmínky přírodní památky a kterým se mění vyhláška Okresního národního výboru v Prostějově o chráněných přírodních výtvorech ze dne 27. září 1990, ve znění pozdějších předpisů
 5. Nařízení Olomouckého kraje, kterým se mění nařízení Olomouckého kraje č. 5/2018, kterým se vyhlašuje přírodní rezervace Vitčický les a stanovují bližší ochranné podmínky přírodní rezervace
-

1
NAŘÍZENÍ
Olomouckého kraje
č. 1/2019

ze dne 1. 4. 2019,

kterým se mění nařízení Olomouckého kraje č. 2/2018, kterým se vyhláší přírodní rezervace Blátka a stanovují bližší ochranné podmínky přírodní rezervace

Rada Olomouckého kraje vydává svým usnesením č. UR/62/28/2019 ze dne 1. 4. 2019 podle § 7 a § 59 odst. 1 písm. k) zákona č. 129/2000 Sb., o krajích (krajské zřízení), ve znění pozdějších předpisů, k provedení § 77a odst. 2 zákona č. 114/1992 Sb., o ochraně přírody a krajiny, ve znění pozdějších předpisů, toto nařízení:

Čl. I

Příloha č. 1 k nařízení Olomouckého kraje č. 2/2018, kterým se vyhláší přírodní rezervace Blátka a stanovují bližší ochranné podmínky přírodní rezervace, zní:

**„Příloha č. 1
k nařízení Olomouckého kraje č. 1/2019**

**Seznam souřadnic vrcholů polygonu, kterým jsou stanoveny hranice přírodní rezervace Blátka
(souřadnicový systém S-JTSK)**

Číslo bodu	Souřadnice Y	Souřadnice X
625949-86-124	562188.42	1140703.62
625949-86-129	562171.35	1140722.31
625949-86-130	562168.23	1140737.35
625949-86-134	562173.23	1140751.76
625949-86-135	562157.20	1140772.37
625949-86-136	562105.89	1140813.97
625949-86-139	562076.16	1140845.23
625949-86-635	562053.53	1140875.57
625949-225-2691	562041.54	1140892.20
625949-86-143	562039.47	1140895.06
625949-225-2692	562033.76	1140902.09
625949-86-144	562027.00	1140910.43
625949-86-150	562014.80	1140926.24
625949-86-151	562003.66	1140944.01
625949-86-152	561994.60	1140959.04
625949-86-153	562002.14	1140981.95
625949-225-2693	562009.86	1141005.83
625949-90-1	562019.73	1141036.37
625949-225-2694	561998.45	1141057.76
625949-225-364	561983.77	1141072.53
625949-90-2	561964.67	1141091.72
625949-225-409	561933.86	1141134.14
625949-90-3	561905.56	1141173.11
625949-225-2695	561900.51	1141178.42
625949-225-2696	561894.43	1141184.80
625949-225-2697	561886.81	1141192.81
625949-90-4	561883.85	1141195.92
625949-90-5	561873.11	1141206.87

625949-225-2698	561863.41	1141215.77
625949-225-2699	561853.02	1141225.30
625949-90-6	561848.51	1141229.44
168-1	561829.06	1141237.39
114-32	561822.63	1141240.02
114-31	561830.02	1141248.92
178-49	561769.11	1141333.20
114-30	561755.05	1141352.66
114-29	561734.12	1141382.71
114-28	561691.81	1141426.76
114-27	561676.92	1141451.62
114-26	561658.89	1141496.84
114-25	561638.11	1141546.00
625949-225-1032	561621.34	1141564.57
114-24	561603.67	1141584.15
188-46	561582.64	1141601.54
114-20	561564.27	1141616.73
114-19	561554.64	1141623.24
114-18	561552.18	1141618.93
189-33	561544.45	1141623.77
189-34	561530.88	1141628.31
189-35	561502.91	1141636.75
189-36	561498.36	1141639.67
189-37	561491.59	1141645.53
189-38	561487.30	1141652.91
189-48	561479.98	1141661.08
189-84	561470.68	1141658.43
189-85	561461.86	1141661.00
189-78	561448.18	1141668.87
189-79	561403.55	1141675.70
189-80	561385.20	1141685.63
189-81	561379.21	1141688.20
189-82	561343.13	1141709.18
189-83	561330.86	1141716.19
198-65	561345.77	1141764.20
198-43	561366.55	1141775.55
198-42	561375.73	1141768.90
198-41	561385.24	1141762.01
198-29	561391.51	1141759.11
198-33	561405.44	1141776.83
198-2	561412.55	1141786.36
198-1	561451.04	1141753.09
189-6	561467.49	1141740.49
189-5	561499.25	1141716.84
189-3	561515.10	1141705.06
189-1	561518.35	1141703.11
188-37	561563.15	1141672.28
188-36	561592.06	1141652.06
188-35	561604.30	1141643.00
188-34	561646.72	1141610.05
188-33	561664.35	1141597.82

188-32	561673.47	1141590.82
188-31	561683.64	1141581.95
188-30	561693.90	1141570.92
188-29	561701.36	1141559.91
188-28	561734.08	1141505.19
178-14	561744.98	1141487.64
178-13	561756.91	1141469.80
178-12	561778.61	1141441.48
178-11	561795.52	1141421.21
178-10	561807.88	1141408.97
178-9	561821.55	1141395.76
178-8	561847.92	1141372.98
178-7	561856.86	1141367.39
178-6	561873.17	1141359.45
168-40	561887.56	1141354.95
3	561909.25	1141337.45
4	561937.16	1141312.35
5	561980.54	1141278.80
6	562009.92	1141253.49
7	562030.16	1141235.22
8	562072.13	1141203.18
9	562087.61	1141183.48
10	562105.31	1141169.03
11	562152.08	1141137.41
12	562161.79	1141126.62
13	562168.50	1141123.36
14	562176.95	1141123.14
15	562242.48	1141066.64
16	562293.37	1141009.43
17	562337.92	1140956.00
18	562377.24	1140911.15
19	562388.52	1140896.34
20	562407.30	1140875.94
21	562414.81	1140865.85
22	562412.49	1140859.71
23	562356.85	1140801.58
24	562317.21	1140770.74
25	562293.04	1140751.96
774723-175-47	562273.20	1140767.58
774723-459-2	562270.99	1140766.10
160-20	562269.50	1140765.10
774723-459-1	562267.45	1140763.73
160-1	562265.57	1140762.47
774723-175-46	562263.11	1140760.83
774723-175-45	562241.86	1140744.94
716464-140-1	562207.66	1140718.49
774723-285-3067	562218.03	1140713.21
774723-285-3065	562225.97	1140712.22
774723-285-3063	562228.12	1140702.09
774723-285-3051	562227.15	1140682.18
1	562223.33	1140677.36
2	562197.16	1140693.49

“

Čl. II
Účinnost

Toto nařízení nabývá účinnosti patnáctým dnem následujícím po dni jeho vyhlášení ve Věstníku právních předpisů Olomouckého kraje.

Ladislav Okleštěk
hejtman kraje

Ing. Milan Klimeš
náměstek hejtmána

2 NAŘÍZENÍ Olomouckého kraje č. 2/2019

ze dne 1. 4. 2019,

kterým se vyhláší přírodní památka Letní stráň a její ochranné pásmo a stanovují se bližší ochranné podmínky přírodní památky

Rada Olomouckého kraje vydává svým usnesením č. UR/62/28/2019 ze dne 1. 4. 2019 podle § 7 a § 59 odst. 1 písm. k) zákona č. 129/2000 Sb., o krajích (krajské zřízení), ve znění pozdějších předpisů, k provedení § 77a odst. 2 zákona č. 114/1992 Sb., o ochraně přírody a krajiny, ve znění pozdějších předpisů, toto nařízení:

Čl. 1

Úvodní ustanovení

(1) Tímto nařízením se vyhláší přírodní památka¹⁾ Letní stráň (dále jen „přírodní památka“).

(2) Předmětem ochrany je komplex druhově bohatých mezofilních a vlhkých travinobylinných společenstev s výskytem četných chráněných a ohrožených druhů rostlin a živočichů, a to zejména střevíčník pantoflíček (*Cypripedium calceolus*), lilie cibulkonosná (*Lilium bulbiferum*), vstavač mužský znamenavý (*Orchis mascula* subsp. *signifera*), prstnatec Fuchsův (*Dactylorhiza fuchsii*), prstnatec májový (*Dactylorhiza majalis*), pětiprstka žežulník (*Gymnadenia conopsea*) a chřástal polní (*Crex crex*).

Čl. 2

Vymezení přírodní památky

(1) Přírodní památka se nachází v Olomouckém kraji, v katastrálním území Přemyslov na pozemcích parc. č. 3, 5, na části pozemku parc. č. 119, na části pozemku parc. č. 121, na pozemku parc. č. 137, na části pozemku parc. č. 138/1, na pozemcích parc. č. 138/2, 139, 155, 157, 161/2, 169, na části pozemku parc. č. 364/1, na pozemku parc. č. 365/2 a v katastrálním území Nové Losiny na pozemcích parc. č. 410, 412, 415/4, 472, na části pozemku parc. č. 495/1, na pozemcích parc. č. 495/2, 495/3, 495/4, 495/5, 495/6, 495/7, 495/8, 495/9, 495/10, 495/11, 495/12, 519/1, 519/4, 519/5, 520, 521, 522, 523, 524/101, 524/102, 526/4, 526/5, 526/6, 526/7, 526/8, 528, 2175, 2176/2, 2180 a 2289/2.

(2) Hranice přírodní památky se stanoví uzavřeným geometrickým polygonem, jehož vrcholy jsou určeny souřadnicemi udanými v souřadnicovém systému jednotné trigonometrické sítě katastrální. Souřadnice vrcholů polygonu tak, jak jdou za sebou, jsou uvedeny v příloze č. 1 tohoto nařízení. Orientační grafické znázornění území přírodní památky do katastrální mapy je uvedeno v příloze č. 3 tohoto nařízení. Celková výměra přírodní památky činí 51,9672 ha.

(3) Mapové podklady s podrobným zákresem přírodní památky jsou uloženy v ústředním seznamu ochrany přírody²⁾ a na Krajském úřadu Olomouckého kraje.

Čl. 3

Bližší ochranné podmínky

Jen s předchozím souhlasem příslušného orgánu ochrany přírody³⁾ lze v přírodní památce:

- a) provádět změny druhu pozemků, změny způsobu jejich využívání,
- b) zalesňovat nelesní pozemky,
- c) provádět stavební činnost, terénní a vodohospodářské úpravy, nejde-li o činnosti prováděné podle schváleného plánu péče,
- d) používat hnojiva, chemické látky nebo přípravky, nejde-li o činnosti prováděné podle schváleného plánu péče,
- e) vjíždět nebo setrvávat motorovými vozidly mimo pozemní komunikace s výjimkou vozidel vlastníků či nájemců pozemků v přírodní památce a jejich dodavatelů prací nebo vozidel určených pro výkon služebních povinností stanovených jinými právními předpisy,
- f) ukládat odpady a zřizovat deponie jakéhokoli materiálu, nejde-li o činnosti prováděné podle schváleného plánu péče,
- g) vypouštět zvěř, umisťovat myslivecká zařízení pro příkrmování zvěře a slániska, nebo zvěř jinak příkrmovat a vnařovat krmivem či jinými materiály rostlinného nebo živočišného původu,

¹⁾ § 36 zákona č. 114/1992 Sb., o ochraně přírody a krajiny, ve znění zákona č. 218/2004 Sb.

²⁾ § 42 odst. 1 a 2 zákona č. 114/1992 Sb., o ochraně přírody a krajiny, ve znění pozdějších předpisů.

³⁾ § 44 odst. 3 a § 77a odst. 4 písm. j) zákona č. 114/1992 Sb., o ochraně přírody a krajiny, ve znění pozdějších předpisů.

h) pořádat hromadné turistické, sportovní, kulturní a jiné akce,
i) sbírat či odchytávat rostliny a živočichy, kromě výkonu práva myslivosti či sběru lesních plodů,
pokud není při ochraně přírodní památky zakázáno tyto činnosti vykonávat.

Čl. 4 **Ochranné pásmo**

(1) K zabezpečení přírodní památky před rušivými vlivy z okolí se vyhláší ochranné pásmo⁴⁾ přírodní památky, které se rozkládá v Olomouckém kraji, v katastrálním území Přemyslov na části pozemku parc. č. 100/2, na pozemku parc. č. 366/1 a na části pozemku parc. č. 366/2.

(2) Hranice ochranného pásma přírodní památky se stanoví uzavřeným geometrickým polygonem, jehož vrcholy jsou určeny souřadnicemi udanými v souřadnicovém systému jednotné trigonometrické sítě katastrální. Souřadnice vrcholů polygonu tak, jak jdou za sebou, jsou uvedeny v příloze č. 2 tohoto nařízení. Orientační grafické znázornění území ochranného pásma přírodní památky do katastrální mapy je uvedeno v příloze č. 3 tohoto nařízení. Celková výměra ochranného pásma přírodní památky činí 0,1658 ha.

Čl. 5 **Účinnost**

Toto nařízení nabývá účinnosti patnáctým dnem následujícím po dni jeho vyhlášení ve Věstníku právních předpisů Olomouckého kraje.

Ladislav Okleštěk
hejtman kraje

Ing. Milan Klimeš
náměstek hejtmána

⁴⁾ § 37 odst. 1 zákona č. 114/1992 Sb., o ochraně přírody a krajiny, ve znění pozdějších předpisů.

Příloha č. 1
k nařízení Olomouckého kraje č. 2/2019

Seznam souřadnic vrcholů polygonu, kterými jsou stanoveny hranice přírodní památky Letní stráň
(souřadnicový systém S-JTSK)

Číslo bodu	Souřadnice Y	Souřadnice X
687090- 104- 60	555635.14	1063190.81
687090- 104- 56	555665.65	1063219.23
706370- 476-1708	555700.34	1063201.60
706370- 476-1639	555741.00	1063173.66
706370- 476-1600	555772.77	1063152.47
706370- 476-1584	555782.87	1063148.59
706370- 476-1525	555823.96	1063132.80
706370- 476-1463	555869.79	1063101.64
706370- 476-1482	555857.81	1063067.18
706370- 476-1488	555854.95	1063058.97
706370- 476-1267	555961.27	1063021.29
706370- 329- 41	555950.18	1062993.09
706370- 329- 40	555948.96	1062990.01
706370- 476-1316	555946.60	1062984.02
706370- 476-1095	556028.21	1062979.85
706370- 476- 909	556103.34	1062980.09
706370- 561- 1	556256.05	1062967.39
706370- 476- 440	556275.09	1062959.56
706370- 475-3916	556501.65	1062677.82
706370- 475-3911	556503.41	1062672.91
706370- 561- 2	556500.70	1062651.14
706370- 561- 3	556499.33	1062635.17
706370- 561- 4	556505.34	1062591.47
706370- 561- 5	556504.14	1062587.96
706370- 561- 6	556510.49	1062535.00
706370- 561- 7	556525.46	1062468.66
706370- 476-3375	556501.25	1062460.14
706370- 515- 2	556479.60	1062452.52
706370- 476-3306	556458.79	1062446.90
706370- 310- 2	556420.21	1062438.02
706370- 214- 7	556356.50	1062481.57
706370- 214- 6	556350.92	1062476.88
706370- 364- 21	556330.31	1062461.97
706370- 509- 7	556310.54	1062478.34
706370- 509- 8	556292.91	1062484.39
706370- 509- 9	556286.51	1062485.06
706370- 364- 9	556271.15	1062478.87

706370- 364- 16	556271.63	1062433.81
706370- 476- 540	556236.07	1062454.47
706370- 476- 553	556229.74	1062464.72
706370- 476- 568	556222.49	1062485.72
706370- 476- 576	556216.53	1062494.53
706370- 476- 584	556208.77	1062512.09
706370- 476- 604	556200.81	1062531.60
706370- 476- 641	556185.28	1062575.50
706370- 476- 647	556183.62	1062574.85
706370- 476- 657	556179.87	1062584.46
706370- 476- 667	556175.17	1062582.62
706370- 476- 661	556178.70	1062573.57
706370- 435- 11	556167.80	1062567.48
706370- 476- 733	556155.94	1062562.62
706370- 476- 775	556141.50	1062550.00
706370- 476- 880	556112.41	1062570.55
706370- 476- 888	556109.67	1062569.24
706370- 476- 922	556100.60	1062588.92
706370- 476- 972	556084.77	1062603.58
706370- 476-1044	556056.69	1062625.63
706370- 561- 8	556012.86	1062650.64
706370- 561- 9	556002.51	1062655.06
706370- 561- 10	555977.25	1062661.86
706370- 561- 11	555965.12	1062670.23
706370- 561- 12	555961.97	1062665.77
706370- 561- 13	555938.54	1062674.72
706370- 561- 14	555909.17	1062681.19
706370- 561- 15	555892.89	1062682.80
706370- 561- 16	555828.18	1062684.13
706370- 561- 17	555819.14	1062683.41
706370- 561- 18	555804.50	1062680.90
706370- 476-1560	555799.36	1062679.33
706370- 476-1698	555703.77	1062652.55
706370- 476-1718	555697.29	1062652.24
706370- 476-1730	555692.35	1062653.94
706370- 476-1741	555685.48	1062658.41
706370- 476-1849	555613.73	1062724.21
706370- 476-2013	555495.13	1062832.99
706370- 476-2039	555474.87	1062851.57
706370- 476-2114	555430.79	1062892.00
706370- 476-2167	555375.43	1062923.08
706370- 561- 20	555362.11	1062929.13
706370- 561- 19	555357.10	1062946.33
687090- 120- 6	555354.31	1062998.09
687090- 120- 5	555352.36	1062955.80
687090- 120- 4	555334.86	1062941.64

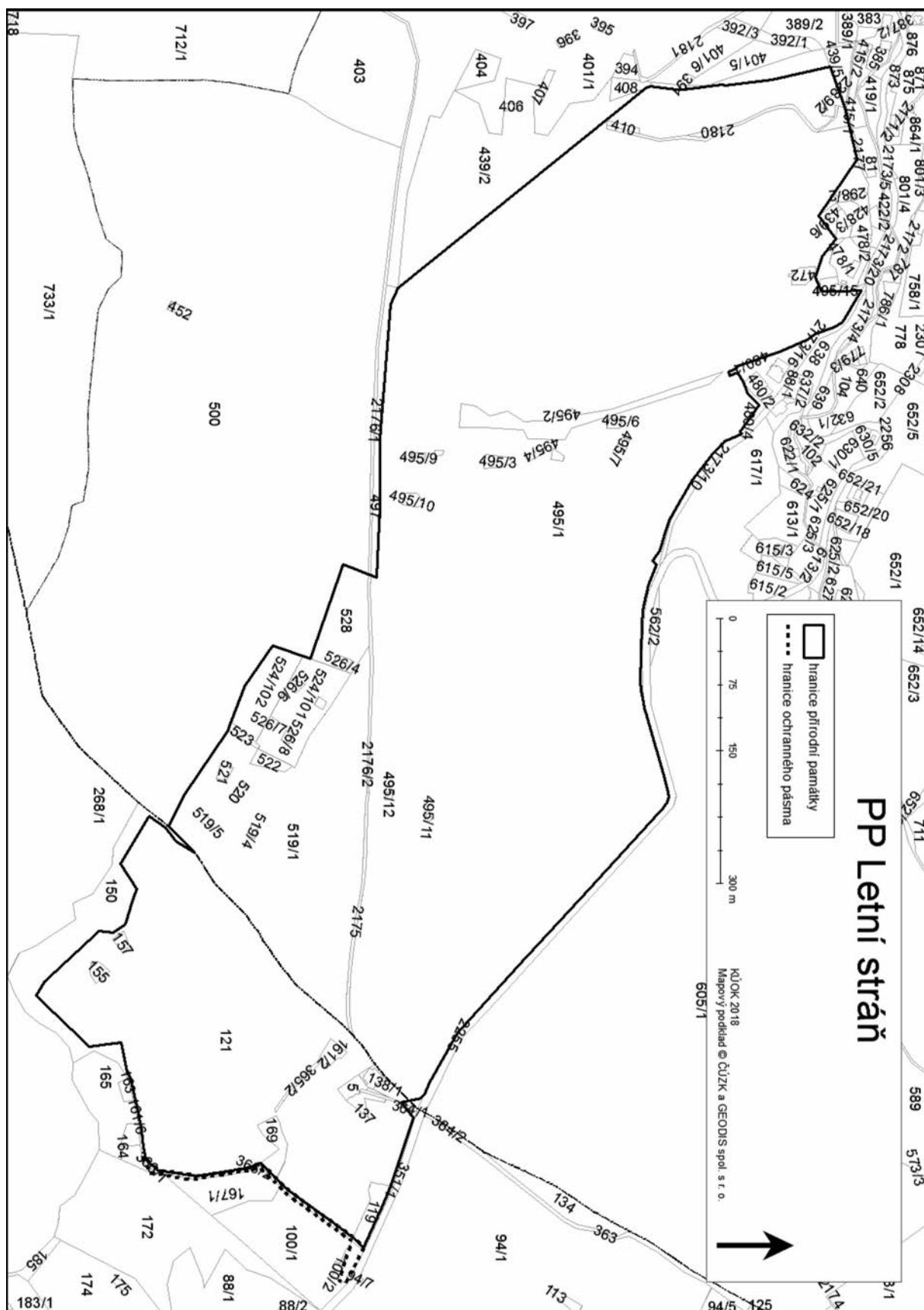
687090- 120- 3	555256.01	1062967.64
687090- 120- 2	555187.85	1062933.09
687090- 104- 270	555198.68	1063010.11
687090- 104- 243	555254.23	1063086.25
687090- 104- 231	555265.16	1063097.43
687090- 104- 218	555282.90	1063115.58
687090- 104- 220	555277.39	1063130.06
687090- 104- 226	555273.16	1063152.38
687090- 104- 229	555268.31	1063188.44
687090- 104- 222	555274.95	1063231.26
687090- 104- 216	555287.36	1063245.87
687090- 104- 210	555300.86	1063248.66
687090- 104- 201	555322.31	1063250.52
687090- 104- 185	555343.98	1063254.56
687090- 104- 149	555379.83	1063262.95
687090- 104- 144	555386.29	1063267.13
687090- 104- 124	555419.70	1063273.03
687090- 104- 126	555415.27	1063309.89
687090- 104- 113	555472.90	1063369.92
687090- 104- 107	555488.39	1063361.02
687090- 104- 81	555545.97	1063298.84
687090- 104- 83	555544.84	1063283.21
687090- 104- 77	555553.54	1063268.62
687090- 104- 70	555581.71	1063260.87
687090- 104- 65	555593.58	1063256.20
687090- 104- 61	555622.90	1063274.41
687090- 104- 54	555676.30	1063241.67
687090- 104- 57	555663.47	1063223.50
687090- 104- 58	555647.85	1063211.31

Příloha č. 2
k nařízení Olomouckého kraje č. 2/2019

**Seznam souřadnic vrcholů polygonu, kterými jsou stanoveny hranice
ochranného pásma přírodní památky Letní stráň**
(souřadnicový systém S-JTSK)

Číslo bodu	Souřadnice Y	Souřadnice X
687090- 120- 2	555187.85	1062998.09
687090- 120- 1	555147.41	1063019.07
687090- 104- 301	555150.83	1063025.97
687090- 104- 273	555194.85	1063011.19
687090- 104- 246	555247.37	1063084.25
687090- 104- 240	555256.20	1063093.48
687090- 104- 219	555279.12	1063117.47
687090- 104- 223	555274.65	1063127.01
687090- 104- 228	555269.59	1063153.15
687090- 104- 230	555265.19	1063190.57
687090- 104- 227	555270.85	1063226.44
687090- 104- 225	555273.23	1063241.49
687090- 104- 214	555288.74	1063249.38
687090- 104- 216	555287.36	1063245.87

Příloha č. 3
k nařízení Olomouckého kraje č. 2/2019



3
NAŘÍZENÍ
Olomouckého kraje
č. 3/2019

ze dne 1. 4. 2019,

**kterým se mění nařízení Olomouckého kraje č. 4/2018, kterým se vyhláší přírodní rezervace Rudka
a stanovují bližší ochranné podmínky přírodní rezervace**

Rada Olomouckého kraje vydává svým usnesením č. UR/62/28/2019 ze dne 1. 4. 2019 podle § 7 a § 59 odst. 1 písm. k) zákona č. 129/2000 Sb., o krajích (krajské zřízení), ve znění pozdějších předpisů, k provedení § 77a odst. 2 zákona č. 114/1992 Sb., o ochraně přírody a krajiny, ve znění pozdějších předpisů, toto nařízení:

Čl. I

Článek 2 odstavec 1 nařízení Olomouckého kraje č. 4/2018, kterým se vyhláší přírodní rezervace Rudka a stanovují bližší ochranné podmínky přírodní rezervace, zní:

„Přírodní rezervace se nachází v Olomouckém kraji, v katastrálním území Ludmírov na pozemcích parc. č. 768, 769, 787, 788, 808, 824, 825, na části pozemku parc. č. 838/2, na pozemcích parc. č. 855, 856, 876, 909/1, 909/2, 910, na části pozemku parc. č. 942, na pozemcích parc. č. 943, 944, na části pozemku parc. č. 945, na pozemcích parc. č. 968, 970, na části pozemku parc. č. 973, na části pozemku parc. č. 974, na pozemcích parc. č. 976, 977, v katastrálním území Poníkev na pozemcích parc. č. 187, 191, 198/2, 200, na části pozemku

parc. č. 205, na pozemku parc. č. 206, na části pozemku parc. č. 210, na pozemcích parc. č. 215, 216/1, 220, na části pozemku parc. č. 222/2, na pozemku parc. č. 222/3, na části pozemku parc. č. 227/2, na pozemku parc. č. 227/3, na části pozemku parc. č. 234/1, na pozemku parc. č. 234/2, na části pozemku parc. č. 241, na pozemcích parc. č. 242/1, 242/2, 246, 247, 248, na části pozemku parc. č. 250, 252/1, 253, 254, na části pozemku parc. č. 259/29, na pozemcích parc. č. 261, 262, 265, 266, na části pozemku parc. č. 270, na části pozemku parc. č. 271, na pozemcích parc. č. 283/1, 283/2, 283/3, 285, 292, 293/1, na části pozemku parc. č. 284, na části pozemku parc. č. 298, na pozemcích parc. č. 299, 303/1, 303/2, 313, na části pozemku parc. č. 314/4, na pozemku parc. č. 923, na části pozemku parc. č. 924.“

Čl. II
Účinnost

Toto nařízení nabývá účinnosti patnáctým dnem následujícím po dni jeho vyhlášení ve Věstníku právních předpisů Olomouckého kraje.

Ladislav Okleštěk
hejtman kraje

Ing. Milan Klimeš
náměstek hejtmána

4

**NAŘÍZENÍ
Olomouckého kraje**

č. 4/2019

ze dne 1. 4. 2019,

kterým se vyhláší přírodní památka Skřípovský mokřad a stanovují se bližší ochranné podmínky přírodní památky a kterým se mění vyhláška Okresního národního výboru v Prostějově o chráněných přírodních výtvorech ze dne 27. září 1990, ve znění pozdějších předpisů

Rada Olomouckého kraje vydává svým usnesením č. UR/62/28/2019 ze dne 1. 4. 2019 podle § 7 a § 59 odst. 1 písm. k) zákona č. 129/2000 Sb., o krajích (krajské zřízení), ve znění pozdějších předpisů, k provedení § 77a odst. 2 zákona č. 114/1992 Sb., o ochraně přírody a krajiny, ve znění pozdějších předpisů, toto nařízení:

Část první**Vyhlášení přírodní památky Skřípovský mokřad
a stanovení bližších ochranných podmínek
přírodní památky****Čl. 1****Úvodní ustanovení**

(1) Tímto nařízením se vyhláší přírodní památka¹⁾ Skřípovský mokřad (dále jen „přírodní památka“).

(2) Předmětem ochrany je komplex druhově bohatých travinobylinných společenstev, podmáčených ploch a jiných mokřadů s výskytem četných chráněných a ohrožených druhů rostlin a živočichů, a to zejména zevar nejmenší (*Sparganium minimum*), prstnatec májový (*Dactylorhiza majalis*), upolín nejvyšší (*Trollius altissimus*), kosatec sibiřský (*Iris sibirica*), modrásek bahenní (*Maculinea nausithous*) a čolek obecný (*Triturus vulgaris*).

Čl. 2**Vymezení přírodní památky**

(1) Přírodní památka se nachází v Olomouckém kraji, v katastrálním území Skřípov na části pozemku parc. č. 4255 a na části pozemku parc. č. 4257.

(2) Hranice přírodní památky se stanoví uzavřeným geometrickým polygonem, jehož vrcholy jsou určeny souřadni-

cemi udanými v souřadnicovém systému jednotné trigonometrické sítě katastrální. Souřadnice vrcholů polygonu tak, jak jdou za sebou, jsou uvedeny v příloze č. 1 tohoto nařízení. Orientační grafické znázornění území přírodní památky do katastrální mapy je uvedeno v příloze č. 2 tohoto nařízení. Celková výměra přírodní památky činí 2,8885 ha.

(3) Mapové podklady s podrobným zákresem přírodní památky jsou uloženy v ústředním seznamu ochrany přírody²⁾ a na Krajském úřadu Olomouckého kraje.

Čl. 3**Bližší ochranné podmínky**

Jen s předchozím souhlasem příslušného orgánu ochrany přírody³⁾ lze v přírodní památce:

- provádět změny druhu pozemků, změny způsobu jejich využívání,
- zalesňovat nelesní pozemky,
- provádět stavební činnost, terénní a vodohospodářské úpravy, nejde-li o činnosti prováděné podle schváleného plánu péče,
- používat hnojiva, chemické látky nebo přípravky, nejde-li o činnosti prováděné podle schváleného plánu péče,
- vjíždět nebo setrvávat motorovými vozidly mimo pozemní komunikace s výjimkou vozidel vlastníků či nájemců pozemků v přírodní památce a jejich dodavatelů prací nebo vozidel určených pro výkon služebních povinností stanovených jinými právními předpisy,
- ukládat odpady a zřizovat deponie jakéhokoli materiálu, nejde-li o činnosti prováděné podle schváleného plánu péče,
- vypouštět zvěř, umisťovat myslivecká zařízení pro přikrmování zvěře a slaniska, nebo zvěř jinak přikrmovat a vnašit krmivem či jinými materiály rostlinného nebo živočišného původu,

¹⁾ § 36 zákona č. 114/1992 Sb., o ochraně přírody a krajiny, ve znění zákona č. 218/2004 Sb.

²⁾ § 42 odst. 1 a 2 zákona č. 114/1992 Sb., o ochraně přírody a krajiny, ve znění pozdějších předpisů.

³⁾ § 44 odst. 3 a § 77a odst. 4 písm. j) zákona č. 114/1992 Sb., o ochraně přírody a krajiny, ve znění pozdějších předpisů.

h) pořádat hromadné turistické, sportovní, kulturní a jiné akce,
i) sbírat či odchytávat rostliny a živočichy, kromě výkonu práva myslivosti či sběru lesních plodů,
pokud není při ochraně přírodní památky zakázáno tyto činnosti vykonávat.

ve znění nařízení Olomouckého kraje č. 14/2012, nařízení Olomouckého kraje č. 1/2014, nařízení Olomouckého kraje č. 6/2016, nařízení Olomouckého kraje č. 4/2017 a nařízení Olomouckého kraje č. 6/2018 se odstavec 11 zrušuje.

Část druhá

**Změna vyhlášky Okresního národního výboru
v Prostějově o chráněných přírodních výtvorech
ze dne 27. září 1990, ve znění pozdějších předpisů**

Čl. 4

V článku 1 vyhlášky Okresního národního výboru v Prostějově o chráněných přírodních výtvorech ze dne 27. září 1990,

Část třetí

Účinnost Čl. 5

Toto nařízení nabývá účinnosti patnáctým dnem následujícím po dni jeho vyhlášení ve Věstníku právních předpisů Olomouckého kraje.

Ladislav Okleštěk
hejtman kraje

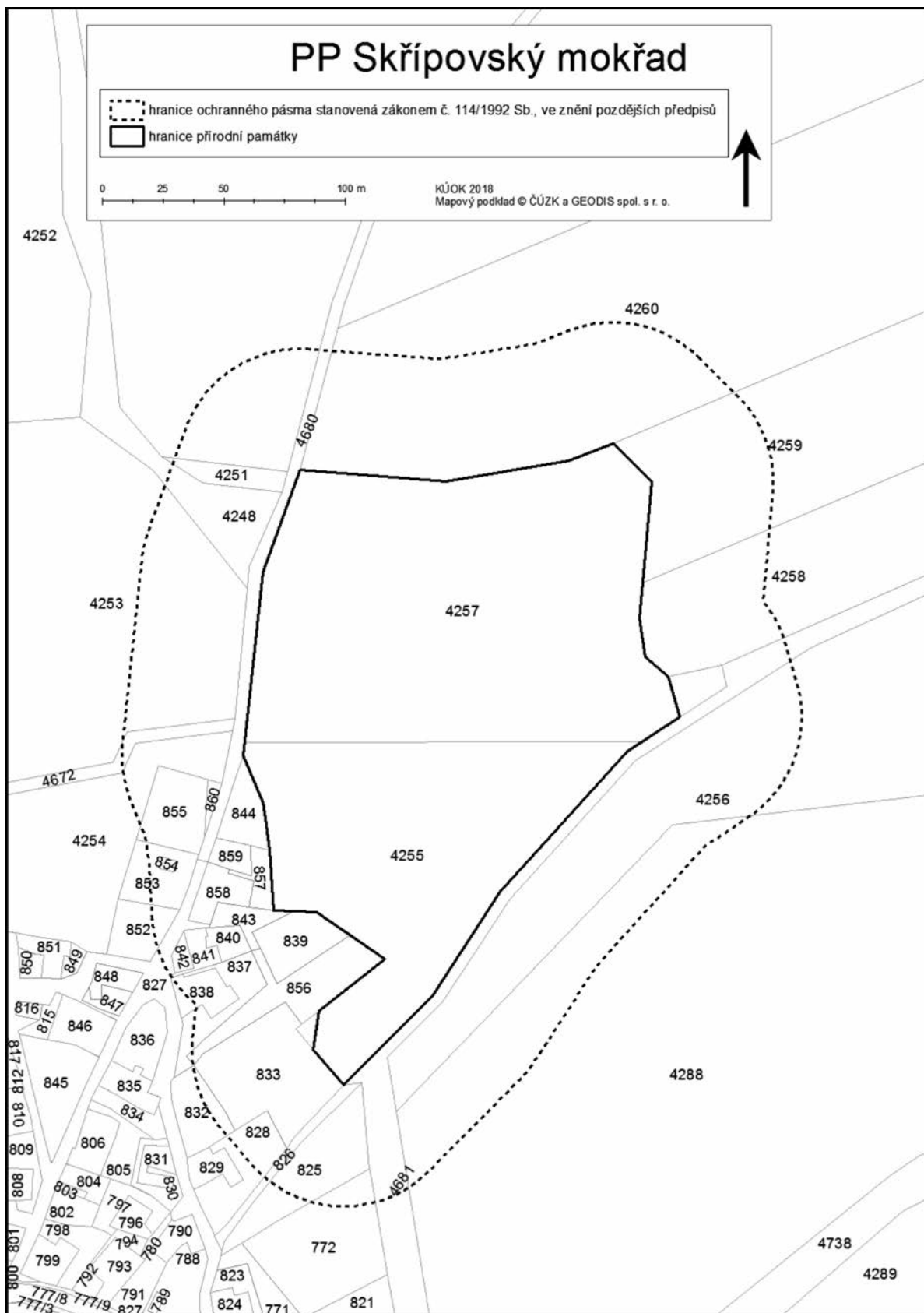
Ing. Milan Klimeš
náměstek hejtmána

Příloha č. 1
k nařízení Olomouckého kraje č. 4/2019

**Seznam souřadnic vrcholů polygonu, kterými jsou stanoveny hranice
přírodní památky Skřípovský mokřad
(souřadnicový systém S-JTSK)**

Číslo bodu	Souřadnice Y	Souřadnice X
109- 1	577634.62	1119012.03
109- 4	577644.73	1118981.45
109- 5	577617.56	1118960.17
109- 6	577663.54	1118940.30
109- 7	577654.83	1118940.50
109- 25	577631.68	1118949.88
109- 26	577645.64	1118940.72
109- 29	577664.94	1118915.34
120- 3	577667.85	1118895.81
120- 4	577675.84	1118876.37
132- 14	577512.90	1118819.80
132- 15	577510.40	1118835.78
132- 16	577500.88	1118844.04
132- 17	577511.43	1118805.18
132- 18	577507.76	1118763.64
132- 20	577675.33	1118871.00
132- 22	577511.45	1118870.57
132- 23	577667.96	1118800.82
132- 35	577597.70	1118974.80
132- 36	577570.06	1118932.29
132- 37	577517.89	1118874.77
166- 33	577523.59	1118747.98
166- 54	577652.67	1118758.90
166- 55	577592.35	1118763.39
166- 56	577543.41	1118755.48
357- 1	577647.05	1118997.50
357- 2	577496.05	1118860.51

Příloha č. 2
k nařízení Olomouckého kraje č. 4/2019



5
NAŘÍZENÍ
Olomouckého kraje
č. 5/2019

ze dne 1. 4. 2019,

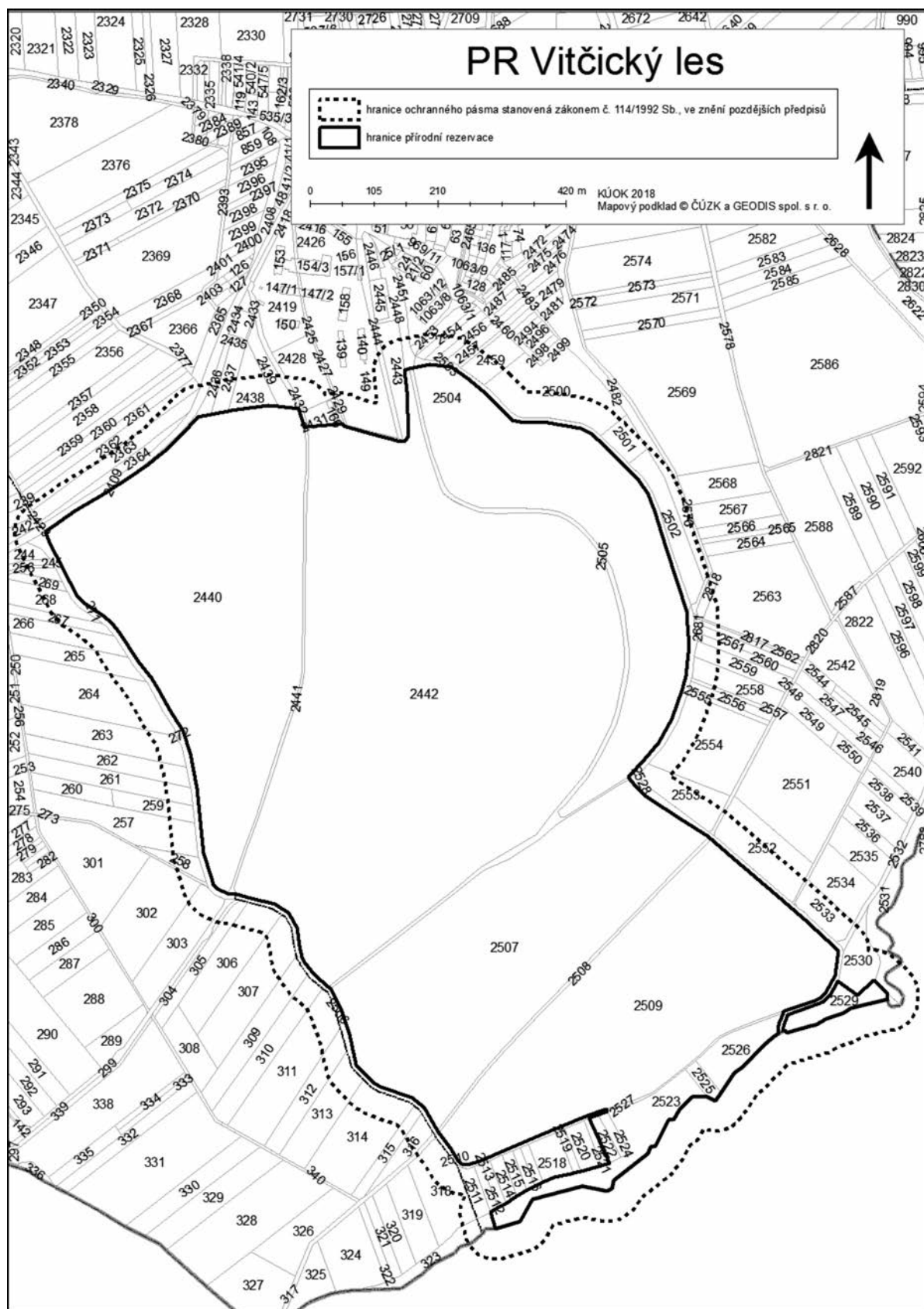
**kterým se mění nařízení Olomouckého kraje č. 5/2018, kterým se vyhlašuje přírodní rezervace
Vitčický les a stanovují bližší ochranné podmínky přírodní rezervace**

Rada Olomouckého kraje vydává svým usnesením č. UR/62/28/2019 ze dne 1. 4. 2019 podle § 7 a § 59 odst. 1 písm. k) zákona č. 129/2000 Sb., o krajích (krajské zřízení), ve znění pozdějších předpisů, k provedení § 77a odst. 2 zákona č. 114/1992 Sb., o ochraně přírody a krajiny, ve znění pozdějších předpisů, toto nařízení:

Čl. I

Příloha č. 2 k nařízení Olomouckého kraje č. 5/2018, kterým se vyhlašuje přírodní rezervace Vitčický les a stanovují bližší ochranné podmínky přírodní rezervace, zní:

„Příloha č. 2
k nařízení Olomouckého kraje č. 5/2019



Čl. II

Účinnost

Toto nařízení nabývá účinnosti patnáctým dnem následujícím po dni jeho vyhlášení ve Věstníku právních předpisů Olomouckého kraje.

Ladislav Okleštěk
hejtman kraje

Ing. Milan Klimeš
náměstek hejtmána

VĚSTNÍK PRÁVNÍCH PŘEDPISŮ OLOMOUCKÉHO KRAJE

Vydává: Olomoucký kraj

Redakce: Krajský úřad Olomouckého kraje, Jeremenkova 40a, Olomouc 779 11
tel.: 585 508 112, fax: 585 508 851

Výrobu a distribuci zajišťuje: Wolters Kluwer ČR, a. s., U nákladového nádraží 10, 130 00 Praha 3

Roční předplatné: představuje částku za dodávku úplného ročníku a je od předplatitelů vybíráno ve formě záloh.

Výše záloh bude vždy písemně oznámena. Roční vyúčtování bude provedeno po dodání úplného ročníku na základě skutečně vydaných částek. Záloha na rok 2019 činí 1 200 Kč bez DPH; 1 380 Kč včetně 15% DPH.

Vychází dle potřeb Olomouckého kraje.

Administrace, distribuce, reklamace a informace na telefonních číslech: 246 040 400, 442, fax: 246 040 401

V písemném styku vždy uvádějte IČ (právníké osoby), číslo odběratele (fyzické osoby).

Písemné objednávky předplatného, změny adres a počtu odebíraných výtisků zasílejte laskavě na adresu:

Wolters Kluwer ČR, a. s., U nákladového nádraží 10, Praha 3, 130 00

e-mail: zakaznicke@wolterskluwer.cz, fax: 246 040 401