

VĚSTNÍK

právních předpisů Olomouckého kraje

O B S A H

1. Nařízení Olomouckého kraje, kterým se vyhláší přírodní památka Brus a stanovují bližší ochranné podmínky přírodní památky
2. Nařízení Olomouckého kraje, kterým se vyhláší přírodní rezervace Blátka a stanovují bližší ochranné podmínky přírodní rezervace
3. Nařízení Olomouckého kraje, kterým se vyhláší přírodní rezervace Kněží hora a stanovují bližší ochranné podmínky přírodní rezervace
4. Nařízení Olomouckého kraje, kterým se vyhláší přírodní rezervace Rudka a stanovují bližší ochranné podmínky přírodní rezervace
5. Nařízení Olomouckého kraje, kterým se vyhláší přírodní rezervace Vitčický les a stanovují bližší ochranné podmínky přírodní rezervace
6. Nařízení Olomouckého kraje, kterým se mění některé vyhlášky Okresního národního výboru v Prostějově o chráněných přírodních výtvorech a nařízení Olomouckého kraje č. 6/2012, kterým se vyhláší přírodní rezervace Na hadci a její ochranné pásmo a stanovují bližší ochranné podmínky přírodní rezervace a jejího ochranného pásma

Veřejnoprávní smlouvy

- 1/VS/2018 Dodatek č. 10 k veřejnoprávní smlouvě uzavřené mezi městem Šumperk a městem Zábřeh
(uveřejněné v částce 1/2008 Věstníku právních předpisů Olomouckého kraje pod č. 36/VS/2008)
– výkon přenesené působnosti ve věcech památkové péče
- 2/VS/2018 Dodatek č. 15 k veřejnoprávní smlouvě uzavřené mezi městem Šumperk a městem Zábřeh
(uveřejněné v částce 3/2005 Věstníku právních předpisů Olomouckého kraje pod č. 21/VS/2005)
– výkon přenesené působnosti ve věcech podle zákona o návykových látkách

1
NAŘÍZENÍ
Olomouckého kraje
č. 1/2018
ze dne 5. 2. 2018,

kterým se vyhlašuje přírodní památka Brus a stanovují bližší ochranné podmínky přírodní památky

Rada Olomouckého kraje vydává svým usnesením č. UR/34/23/2018 ze dne 5. 2. 2018 podle § 7 a § 59 odst. 1 písm. k) zákona č. 129/2000 Sb., o krajích (krajské zřízení), ve znění pozdějších předpisů, k provedení § 77a odst. 2 zákona č. 114/1992 Sb., o ochraně přírody a krajiny, ve znění pozdějších předpisů, toto nařízení kraje:

Čl. 1
Úvodní ustanovení

(1) Tímto nařízením se vyhlašuje přírodní památka¹⁾ Brus (dále jen „přírodní památka“).

(2) Předmětem ochrany v přírodní památce je zalesněná stráž s teplomilnou květenou.

Čl. 2
Vymezení přírodní památky

(1) Přírodní památka se rozkládá v Olomouckém kraji, v katastrálním území Služín na pozemcích parc. č. 248, 249, 250, části pozemku parc. č. 252/13, části pozemku parc. č. 252/14, části pozemku parc. č. 255/1, na pozemcích parc. č. 255/2, 255/3, 255/4, 258/2, 267, 269, 270/1, 270/2, 270/3, 270/4, 270/5, 270/6, 270/7, 270/8, 270/9, 270/10, 270/11, 270/12, 273, 274, 275, 276, 277, 278, 279, 285, 286, 287, 288, 289, 290, 291, 292/2, 293, 296, 297/2, části pozemku parc. č. 298, na pozemku parc. č. 301, části pozemku parc. č. 338, na pozemcích parc. č. 342/1, 342/2, 342/3, 342/4, 343, na pozemcích parc. č. 344, 345, 392, části pozemku parc. č. 442, na pozemcích parc. č. 444/1, 444/2, části pozemku parc. č. 448, na pozemku parc. č. 453, části pozemku parc. č. 463.

(2) Hranice přírodní památky se stanoví uzavřeným geometrickým polygonem, jehož vrcholy jsou určeny souřadnicemi udanými v souřadnicovém systému jednotné trigonometrické sítě katastrální. Souřadnice vrcholů polygonu tak, jak jdou za sebou, jsou uvedeny v příloze č. 1 tohoto nařízení. Orientační grafické znázornění území přírodní památky do katastrální mapy je uvedeno v příloze č. 2 tohoto nařízení. Celková výměra přírodní památky činí 37,8577 ha.

(3) Mapové podklady s podrobným zákresem přírodní památky jsou uloženy v ústředním seznamu ochrany přírody²⁾ a na Krajském úřadu Olomouckého kraje.

Čl. 3
Bližší ochranné podmínky

Jen s předchozím souhlasem příslušného orgánu ochrany přírody³⁾ lze v přírodní památce:

- a) provádět změny druhu pozemků a způsobu využití,
- b) provádět hnojení pozemků,
- c) používat chemické prostředky k ošetřování kultur, nejde-li o činnosti prováděné podle schváleného plánu péče,
- d) provádět geologické práce spojené se zásahem do území,
- e) povolovat a umisťovat stavby, provádět stavební činnost, terénní úpravy,
- f) odstraňovat nebo vysazovat dřeviny mimo les, nejsou-li tyto činnosti prováděny podle schváleného plánu péče,
- g) ukládat odpady a zřizovat deponie jakéhokoli materiálu, nejde-li o činnosti prováděné podle schváleného plánu péče,

pokud není při ochraně přírodní památky zakázáno tyto činnosti vykonávat.

Čl. 4
Zrušovací ustanovení

Vyhlášení maloplošného území Brus za chráněné ze dne 2. června 1983 Okresním národním výborem v Prostějově a Nařízením č. 4/96 Okresního úřadu v Prostějově ze dne 14. 2. 1996 o zřízení přírodní památky Brus, se zrušují.

Čl. 5
Účinnost

Toto nařízení nabývá účinnosti patnáctým dnem následujícím po dni jeho vyhlášení ve Věstníku právních předpisů Olomouckého kraje.

Ladislav Okleštěk
hejtman kraje

Ing. Milan Klimeš
náměstek hejtmána

¹⁾ § 36 zákona č. 114/1992 Sb., o ochraně přírody a krajiny, ve znění zákona č. 218/2004 Sb.

²⁾ § 42 odst. 1 a 2 zákona č. 114/1992 Sb., o ochraně přírody a krajiny, ve znění pozdějších předpisů.

³⁾ § 44 odst. 3 a § 77a odst. 4 písm. j) zákona č. 114/1992 Sb., o ochraně přírody a krajiny, ve znění pozdějších předpisů.

Příloha č. 1**k nařízení Olomouckého kraje č. 1/2018**

Seznam souřadnic vrcholů polygonu, kterými jsou stanoveny hranice přírodní památky Brus
(souřadnicový systém S-JTSK)

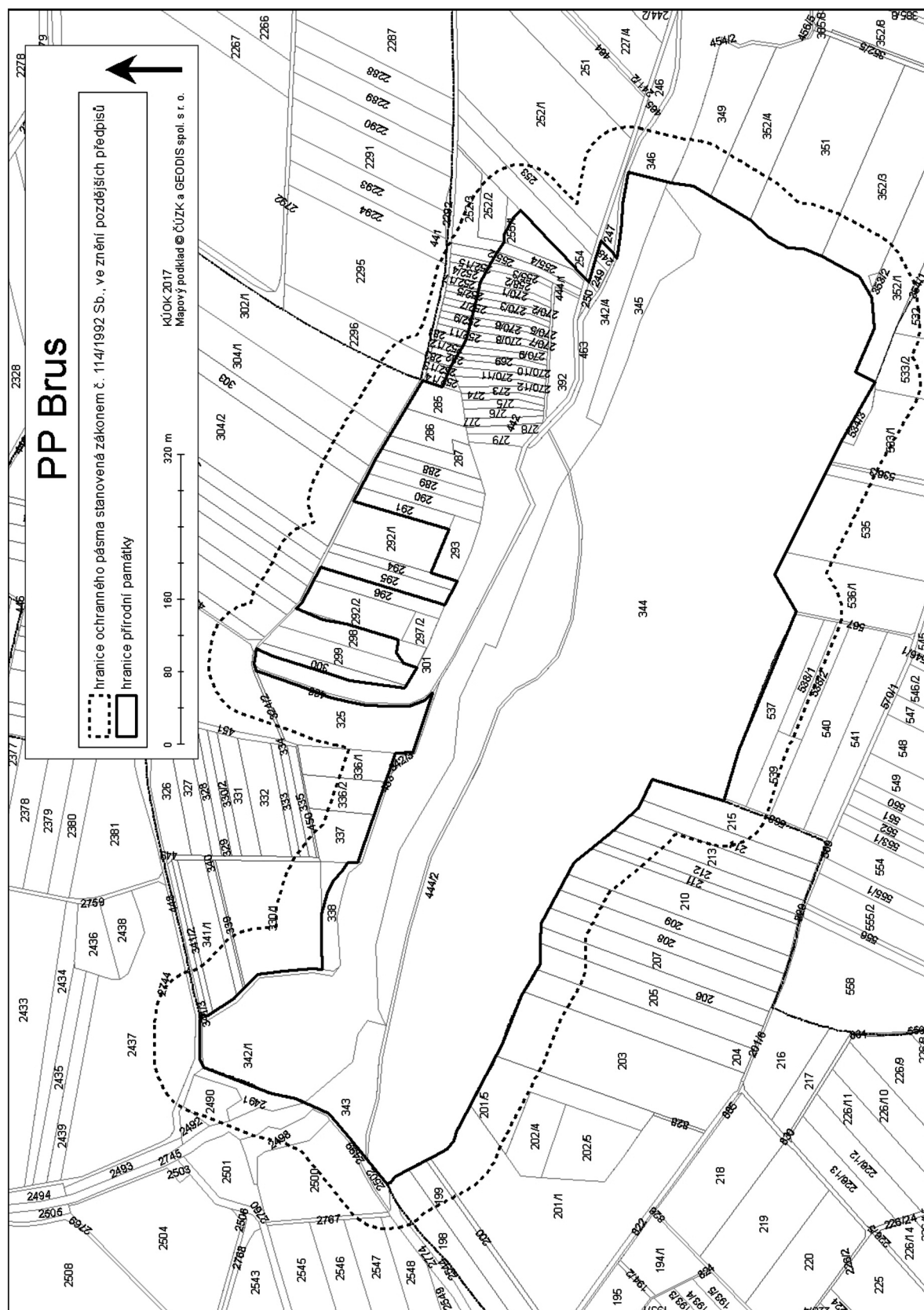
Číslo bodu	Souřadnice Y	Souřadnice X
618926- 275- 234	565224.03	1125212.01
618926- 275- 233	565214.37	1125207.56
618926- 275- 232	565209.60	1125207.55
618926- 275- 231	565185.23	1125207.75
618926- 275- 230	565165.85	1125207.07
73- 15	565165.38	1125209.46
73- 14	565167.71	1125214.77
74- 450	565166.85	1125216.12
74- 451	565162.88	1125222.36
74- 409	565147.96	1125245.80
74- 411	565145.02	1125248.54
74- 412	565137.66	1125255.38
74- 413	565135.08	1125257.77
74- 408	565120.80	1125271.04
74- 407	565114.51	1125332.06
74- 449	565115.75	1125342.52
1	565054.57	1125341.57
2	565031.05	1125348.42
3	565018.99	1125354.50
77- 22	564997.49	1125371.24
74- 433	564997.67	1125382.15
74- 504	564944.82	1125400.24
74- 505	564908.66	1125412.62
74- 486	564877.32	1125423.35
74- 455	564875.96	1125442.15
74- 405	564810.70	1125464.56
74- 479	564819.51	1125455.93
74- 480	564818.59	1125455.55
74- 481	564825.35	1125439.18
74- 482	564824.57	1125391.89
74- 483	564815.04	1125349.54
74- 484	564808.70	1125334.84
74- 485	564786.01	1125270.03
74- 468	564779.34	1125267.45
74- 301	564761.39	1125269.94
77- 90	564769.59	1125287.56
77- 89	564797.25	1125373.75
74- 157	564805.69	1125433.82
74- 160	564802.90	1125435.36
74- 159	564782.33	1125446.69
4	564778.17	1125432.95

	5	564766.27	1125424.82
	6	564755.33	1125425.96
	7	564751.45	1125426.12
	8	564734.20	1125368.79
	9	564729.87	1125343.54
74-	316	564717.62	1125313.71
77-	91	564710.19	1125321.13
74-	300	564686.39	1125333.23
74-	299	564672.12	1125340.48
74-	334	564713.68	1125478.32
74-	208	564696.92	1125485.56
74-	332	564687.35	1125491.44
74-	333	564678.57	1125462.84
74-	336	564630.32	1125482.29
74-	296	564599.11	1125377.60
74-	295	564583.33	1125385.63
74-	294	564568.17	1125393.33
77-	92	564554.80	1125400.13
74-	283	564553.51	1125400.90
74-	284	564541.07	1125408.39
74-	285	564526.49	1125417.16
74-	286	564512.34	1125425.68
74-	287	564496.72	1125435.07
73-	134	564465.67	1125453.76
	10	564472.66	1125475.70
77-	85	564450.61	1125484.41
74-	257	564442.31	1125489.15
74-	258	564435.92	1125492.80
74-	259	564427.62	1125497.54
74-	202	564420.10	1125501.84
74-	250	564411.58	1125503.95
74-	251	564404.12	1125505.80
74-	252	564396.18	1125507.76
74-	253	564389.11	1125509.52
74-	254	564381.85	1125511.32
74-	255	564374.10	1125513.23
74-	256	564365.97	1125515.25
74-	201	564357.93	1125517.24
74-	383	564342.99	1125523.75
74-	385	564335.50	1125528.61
74-	386	564324.55	1125535.73
74-	382	564313.28	1125543.05
	11	564304.85	1125543.74
	12	564287.25	1125553.01
	13	564278.00	1125561.30
74-	239	564352.84	1125632.82
74-	195	564357.95	1125636.51
77-	29	564338.05	1125642.17
73-	992	564332.35	1125644.04
73-	993	564311.46	1125650.90

73- 991	564326.12	1125664.56
73- 938	564331.80	1125667.69
73- 940	564301.87	1125672.56
73- 942	564271.62	1125674.07
73- 943	564235.98	1125680.50
74- 526	564246.70	1125724.17
74- 119	564247.47	1125727.33
74- 118	564251.15	1125752.63
74- 150	564262.17	1125771.59
74- 149	564271.24	1125787.18
74- 148	564277.87	1125797.76
74- 152	564288.50	1125814.59
74- 147	564292.01	1125820.15
74- 146	564308.12	1125835.39
74- 145	564319.13	1125856.28
77- 25	564320.82	1125873.94
74- 144	564328.27	1125893.62
74- 143	564351.22	1125935.33
74- 153	564371.50	1125946.64
74- 142	564375.33	1125948.78
74- 141	564408.19	1125952.14
74- 140	564457.11	1125930.67
755281- 142- 122	564467.42	1125952.49
755281- 142- 131	564491.76	1125938.65
755281- 142- 130	564501.17	1125933.30
755281- 142- 129	564508.11	1125929.35
755281- 142- 128	564521.22	1125921.33
755281- 142- 117	564532.54	1125915.47
755281- 142- 151	564555.46	1125904.12
755281- 142- 121	564558.60	1125902.57
755281- 142- 120	564569.56	1125897.11
755281- 142- 119	564655.51	1125854.35
755281- 142- 118	564680.40	1125841.97
755281- 141- 368	564720.67	1125865.88
755281- 142- 107	564723.40	1125864.63
755281- 142- 106	564771.79	1125842.48
755281- 141- 367	564825.40	1125820.41
755281- 142- 101	564874.22	1125801.81
755281- 142- 102	564927.06	1125786.38
755281- 141- 363	564929.94	1125785.54
639893- 149- 405	564906.40	1125706.93
639893- 154- 1	564928.77	1125696.01
639893- 149- 406	564937.61	1125691.69
639893- 154- 2	564945.43	1125683.02
639893- 154- 3	564962.68	1125663.89
639893- 149- 407	564968.38	1125657.57
639893- 154- 4	564975.12	1125648.88
639893- 154- 5	564982.36	1125639.57
77- 5	564997.43	1125620.15
639893- 154- 6	565010.31	1125613.33

639893- 154- 7	565027.89	1125604.01
639893- 154- 8	565047.64	1125593.56
639893- 149- 408	565064.77	1125584.48
639893- 154- 9	565068.30	1125584.20
639893- 154- 10	565086.97	1125583.06
639893- 149- 409	565083.37	1125583.03
77- 4	565109.62	1125583.28
639893- 154- 11	565115.40	1125579.98
639893- 149- 403	565130.44	1125571.40
639893- 154- 12	565140.37	1125565.38
639893- 149- 404	565145.23	1125562.43
639893- 149- 399	565181.55	1125547.32
639893- 149- 400	565197.15	1125541.49
639893- 154- 13	565211.44	1125534.55
639893- 149- 401	565223.63	1125528.63
639893- 149- 402	565255.56	1125510.99
639893- 154- 14	565265.17	1125506.15
639893- 149- 393	565294.88	1125491.16
639893- 149- 394	565304.96	1125488.08
639893- 149- 395	565313.62	1125480.50
639893- 149- 396	565322.73	1125464.02
639893- 154- 15	565323.83	1125461.95
639893- 154- 16	565326.47	1125457.01
639893- 154- 17	565336.76	1125437.74
639893- 149- 397	565344.92	1125422.45
639893- 149- 398	565351.19	1125417.96
618926- 275- 243	565351.93	1125413.49
618926- 275- 242	565330.99	1125397.58
618926- 275- 241	565325.33	1125392.69
618926- 275- 240	565322.78	1125390.52
618926- 388-3365	565303.57	1125374.25
618926- 275- 239	565275.09	1125350.13
618926- 388-3347	565267.58	1125333.98
618926- 275- 238	565262.43	1125322.91
618926- 275- 237	565258.12	1125313.86
618926- 275- 236	565252.27	1125284.79
618926- 275- 235	565243.90	1125266.97

Příloha č. 2
k nařízení Olomouckého kraje č. 1/2018



2
NAŘÍZENÍ
Olomouckého kraje
č. 2/2018
ze dne 5. 2. 2018,

kterým se vyhlašuje přírodní rezervace Blátka
a stanovují bližší ochranné podmínky přírodní rezervace

Rada Olomouckého kraje vydává svým usnesením č. UR/34/23/2018 ze dne 5. 2. 2018 podle § 7 a § 59 odst. 1 písm. k) zákona č. 129/2000 Sb., o krajích (krajské zřízení), ve znění pozdějších předpisů, k provedení § 77a odst. 2 zákona č. 114/1992 Sb., o ochraně přírody a krajiny, ve znění pozdějších předpisů, toto nařízení kraje:

Čl. 1
Úvodní ustanovení

(1) Tímto nařízením se vyhlašuje přírodní rezervace¹⁾ Blátka (dále jen „přírodní rezervace“).

(2) Předmětem ochrany jsou fragmenty polopřirozených lesních i mimolesních společenstev s výskytem zvláště chráněných a ohrožených druhů rostlin a živočichů v intenzivně hospodářsky využívané krajině.

Čl. 2
Vymezení přírodní památky

(1) Přírodní rezervace se nachází v Olomouckém kraji, v katastrálním území Vranovice na části pozemku parc. č. 1000, na pozemcích parc. č. 1001, 1002, 1003, 1004, 1005, 1006, 1057, 1058, 1059, na části pozemku parc. č. 1060, na části pozemku parc. č. 1061, na pozemcích parc. č. 1062, 1063, na části pozemku parc. č. 1065, v katastrálním území Určice na části pozemku parc. č. 2333.

(2) Hranice přírodní rezervace se stanoví uzavřeným geometrickým polygonem, jehož vrcholy jsou určeny souřadnicemi udanými v souřadnicovém systému jednotné trigonometrické sítě katastrální. Souřadnice vrcholů polygonu tak, jak jdou za sebou, jsou uvedeny v příloze č. 1 tohoto nařízení. Orientační grafické znázornění území přírodní rezervace do katastrální mapy je uvedeno v příloze č. 2 tohoto nařízení. Celková výměra přírodní rezervace činí 19,2517 ha.

(3) Mapové podklady s podrobným zákresem přírodní rezervace jsou uloženy v ústředním seznamu ochrany přírody²⁾ a na Krajském úřadu Olomouckého kraje.

Čl. 3
Bližší ochranné podmínky

Jen s předchozím souhlasem příslušného orgánu ochrany přírody³⁾ lze v přírodní rezervaci:

- a) povolovat a umísťovat nové stavby, provádět zemní práce a terénní úpravy, nejde-li o činnosti prováděné podle schváleného plánu péče,
- b) používat hnojiva, chemické látky nebo přípravky, nejde-li o činnosti prováděné podle schváleného plánu péče, lesních hospodářských plánů a lesních hospodářských osnov,
- c) provádět změny druhu pozemků, změny způsobu jejich využívání,
- d) provádět geologické práce,
- e) zakládat skládky a deponie jakéhokoliv materiálu s výjimkou dočasných skládek surového dříví,
- f) vypouštět zvěř, přikrmovat zvěř, umísťovat zařízení související s výkonem práva myslivosti,
- g) pořádat hromadné turistické, sportovní a kulturní akce konané mimo lesní cesty,
- h) vyznačovat turistické, cyklistické nebo jiné trasy mimo lesní cesty,

pokud není při ochraně přírodní rezervace zakázáno tyto činnosti vykonávat.

Čl. 4
Účinnost

Toto nařízení nabývá účinnosti patnáctým dnem následujícím po dni jeho vyhlášení ve Věstníku právních předpisů Olomouckého kraje.

Ladislav Okleštěk
hejtman kraje

Ing. Milan Klimeš
náměstek hejtmána

¹⁾ § 33 zákona č. 114/1992 Sb., o ochraně přírody a krajiny, ve znění zákona č. 218/2004 Sb.

²⁾ § 42 odst. 1 a 2 zákona č. 114/1992 Sb., o ochraně přírody a krajiny, ve znění pozdějších předpisů.

³⁾ § 44 odst. 3 a § 77a odst. 4 písm. j) zákona č. 114/1992 Sb., o ochraně přírody a krajiny, ve znění pozdějších předpisů.

Příloha č. 1**k nařízení Olomouckého kraje č. 2/2018**

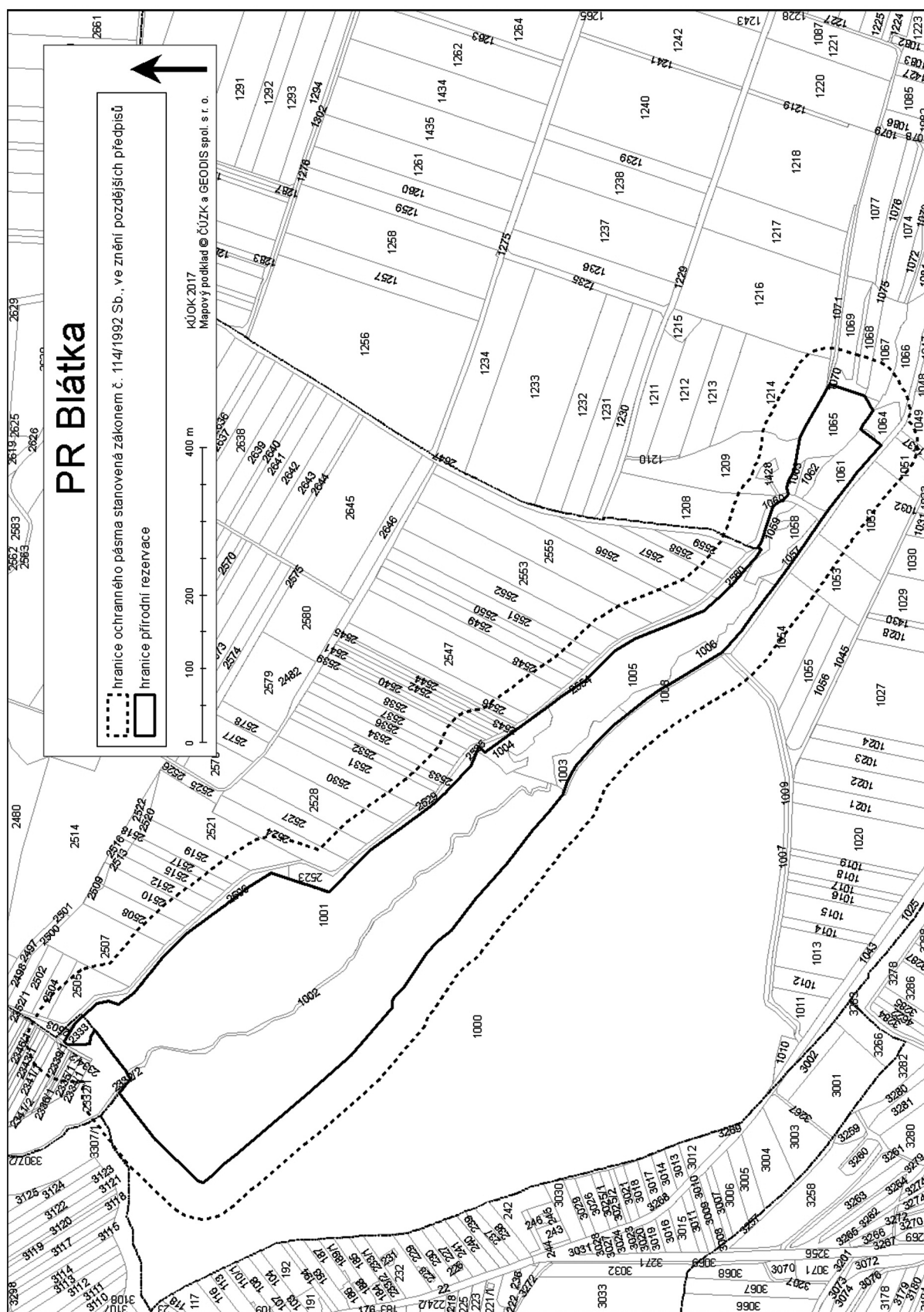
**Seznam souřadnic vrcholů polygonu, kterým jsou stanoveny hranice
přírodní rezervace Blátka
(souřadnicový systém S-JTSK)**

Číslo bodu	Souřadnice Y	Souřadnice X
625949-86-124	562188.42	1140703.62
625949-86-129	562171.35	1140722.31
625949-86-130	562168.23	1140737.35
625949-86-134	562173.23	1140751.76
625949-86-135	562157.20	1140772.37
625949-86-136	562105.89	1140813.97
625949-86-139	562076.16	1140845.23
625949-86-635	562053.53	1140875.57
625949-225-2691	562041.54	1140892.20
625949-86-143	562039.47	1140895.06
625949-225-2692	562033.76	1140902.09
625949-86-144	562027.00	1140910.43
625949-86-150	562014.80	1140926.24
625949-86-151	562003.66	1140944.01
625949-86-152	561994.60	1140959.04
625949-86-153	562002.14	1140981.95
625949-225-2693	562009.86	1141005.83
625949-90-1	562019.73	1141036.37
625949-225-2694	561998.45	1141057.76
625949-225-364	561983.77	1141072.53
625949-90-2	561964.67	1141091.72
625949-225-409	561933.86	1141134.14
625949-90-3	561905.56	1141173.11
625949-225-2695	561900.51	1141178.42
625949-225-2696	561894.43	1141184.80
625949-225-2697	561886.81	1141192.81
625949-90-4	561883.85	1141195.92
625949-90-5	561873.11	1141206.87
625949-225-2698	561863.41	1141215.77
625949-225-2699	561853.02	1141225.30
625949-90-6	561848.51	1141229.44
168-1	561829.06	1141237.39
114-32	561822.63	1141240.02
114-31	561830.02	1141248.92
178-49	561769.11	1141333.20
114-30	561755.05	1141352.66
114-29	561734.12	1141382.71
114-28	561691.81	1141426.76
114-27	561676.92	1141451.62
114-26	561658.89	1141496.84
114-25	561638.11	1141546.00

625949-225-1032	561621.34	1141564.57
114-24	561603.67	1141584.15
188-46	561582.64	1141601.54
114-20	561564.27	1141616.73
114-19	561554.64	1141623.24
114-18	561552.18	1141618.93
189-33	561544.45	1141623.77
189-34	561530.88	1141628.31
189-35	561502.91	1141636.75
189-36	561498.36	1141639.67
189-37	561491.59	1141645.53
189-38	561487.30	1141652.91
189-48	561479.98	1141661.08
189-84	561470.68	1141658.43
189-85	561461.86	1141661.00
189-78	561448.18	1141668.87
189-79	561403.55	1141675.70
189-80	561385.20	1141685.63
189-81	561379.21	1141688.20
189-82	561343.13	1141709.18
189-83	561330.86	1141716.19
198-65	561345.77	1141764.20
198-43	561366.55	1141775.55
198-42	561375.73	1141768.90
198-41	561385.24	1141762.01
198-29	561391.51	1141759.11
198-33	561405.44	1141776.83
198-2	561412.55	1141786.36
198-1	561451.04	1141753.09
189-6	561467.49	1141740.49
189-5	561499.25	1141716.84
189-3	561515.10	1141705.06
189-1	561518.35	1141703.11
188-37	561563.15	1141672.28
188-36	561592.06	1141652.06
188-35	561604.30	1141643.00
188-34	561646.72	1141610.05
188-33	561664.35	1141597.82
188-32	561673.47	1141590.82
188-31	561683.64	1141581.95
188-30	561693.90	1141570.92
188-29	561701.36	1141559.91
188-28	561734.08	1141505.19
178-14	561744.98	1141487.64
178-13	561756.91	1141469.80
178-12	561778.61	1141441.48
178-11	561795.52	1141421.21
178-10	561807.88	1141408.97
178-9	561821.55	1141395.76
178-8	561847.92	1141372.98

178-7	561856.86	1141367.39
178-6	561873.17	1141359.45
168-40	561887.56	1141354.95
3	561909.25	1141337.45
4	561937.16	1141312.35
5	561980.54	1141278.80
6	562009.92	1141253.49
7	562030.16	1141235.22
8	562072.13	1141203.18
9	562087.61	1141183.48
10	562105.31	1141169.03
11	562152.08	1141137.41
12	562161.79	1141126.62
13	562168.50	1141123.36
14	562176.95	1141123.14
15	562242.48	1141066.64
16	562293.37	1141009.43
17	562337.92	1140956.00
18	562377.24	1140911.15
19	562388.52	1140896.34
20	562407.30	1140875.94
21	562414.81	1140865.85
22	562412.49	1140859.71
23	562356.85	1140801.58
24	562317.21	1140770.74
25	562293.04	1140751.96
774723-175-47	562273.20	1140767.58
774723-459-2	562270.99	1140766.10
160-20	562269.50	1140765.10
774723-459-1	562267.45	1140763.73
160-1	562265.57	1140762.47
774723-175-46	562263.11	1140760.83
774723-175-45	562241.86	1140744.94
716464-140-1	562576.02	1141100.17
774723-285-3067	562218.03	1140713.21
774723-285-3065	562225.97	1140712.22
774723-285-3063	562228.12	1140702.09
774723-285-3051	562227.15	1140682.18
1	562223.33	1140677.36
2	562197.16	1140693.49

Příloha č. 2
k nařízení Olomouckého kraje č. 2/2018



3 NAŘÍZENÍ Olomouckého kraje

č. 3/2018

ze dne 5. 2. 2018,

kterým se vyhlašuje přírodní rezervace Kněží hora a stanovují bližší ochranné podmínky přírodní rezervace

Rada Olomouckého kraje vydává svým usnesením č. UR/34/23/2018 ze dne 5. 2. 2018 podle § 7 a § 59 odst. 1 písm. k) zákona č. 129/2000 Sb., o krajích (krajské zřízení), ve znění pozdějších předpisů, k provedení § 77a odst. 2 zákona č. 114/1992 Sb., o ochraně přírody a krajiny, ve znění pozdějších předpisů, toto nařízení kraje:

Čl. 1

Úvodní ustanovení

(1) Tímto nařízením se vyhlašuje přírodní rezervace¹⁾ Kněží hora (dále jen „přírodní rezervace“).

(2) Předmětem ochrany je ostrůvek teplomilné květeny svazu Koelerio – Phleion phleoidis a dochovalý fragment černýšové dubohabřiny *Melampyro nemorosi* – *Carpinetum* s kvalitním bylinným podrostem.

Čl. 2

Vymezení přírodní památky

(1) Přírodní rezervace se nachází v Olomouckém kraji, v katastrálním území Krumsín na části pozemku parc. č. 1697, na pozemcích parc. č. 1709, 1710, 1712, na části pozemku parc. č. 1713, na pozemcích parc. č. 1714, 1715, na části pozemku parc. č. 1716, na pozemcích parc. č. 1717, 1718, 1720, 1721, 1722, 1723, 1724, 1744.

(2) Hranice přírodní rezervace se stanoví uzavřeným geometrickým polygonem, jehož vrcholy jsou určeny souřadnicemi udanými v souřadnicovém systému jednotné trigonometrické sítě katastrální. Souřadnice vrcholů polygonu tak, jak jdou za sebou, jsou uvedeny v příloze č. 1 tohoto nařízení. Orientační grafické znázornění území přírodní rezervace do katastrální mapy je uvedeno v příloze č. 2 tohoto nařízení. Celková výměra přírodní rezervace činí 4,9161 ha.

(3) Mapové podklady s podrobným zákresem přírodní rezervace jsou uloženy v ústředním seznamu ochrany přírody²⁾ a na Krajském úřadu Olomouckého kraje.

Čl. 3

Bližší ochranné podmínky

Jen s předchozím souhlasem příslušného orgánu ochrany přírody³⁾ lze v přírodní rezervaci:

- vjíždět nebo setrvávat motorovými vozidly mimo pozemní komunikace s výjimkou vozidel vlastníků či nájemců pozemků v přírodní rezervaci a jejich dodavatelů prací nebo vozidel určených pro výkon služebních povinností stanovených jinými právními předpisy,
- provádět změny druhu pozemků, změny způsobu jejich využívání,
- provádět zemní práce a terénní úpravy, těžit nerosty nebo humolity, provádět geologické práce,
- zakládat skládky a deponie jakéhokoliv materiálu s výjimkou dočasných skládek surového dříví v období od 1. 9. do 31. 3. běžného kalendářního roku,
- vypouštět zvěř, přikrmovat zvěř, umísťovat zařízení související s výkonem práva myslivosti,
- pořádat hromadné turistické, sportovní a kulturní akce konané mimo lesní cesty v období od 1. 4. do 31. 7.,
- vyznačovat turistické, cyklistické nebo jiné trasy,
- vjíždět na kolech nebo na koních mimo vyznačené trasy,
- rozdělávat ohně, s výjimkou činností, které jsou prováděny při hospodaření v lese, a zřizovat tábořiště, jestliže je to jiným právním předpisem nebo na jeho základě dovoleno,

pokud není při ochraně přírodní rezervace zakázáno tyto činnosti vykonávat.

Čl. 4

Účinnost

Toto nařízení nabývá účinnosti patnáctým dnem následujícím po dni jeho vyhlášení ve Věstníku právních předpisů Olomouckého kraje.

Ladislav Okleštěk
hejtman kraje

Ing. Milan Klimeš
náměstek hejtmána

¹⁾ § 33 zákona č. 114/1992 Sb., o ochraně přírody a krajiny, ve znění zákona č. 218/2004 Sb.

²⁾ § 42 odst. 1 a 2 zákona č. 114/1992 Sb., o ochraně přírody a krajiny, ve znění pozdějších předpisů.

³⁾ § 44 odst. 3 a § 77a odst. 4 písm. j) zákona č. 114/1992 Sb., o ochraně přírody a krajiny, ve znění pozdějších předpisů.

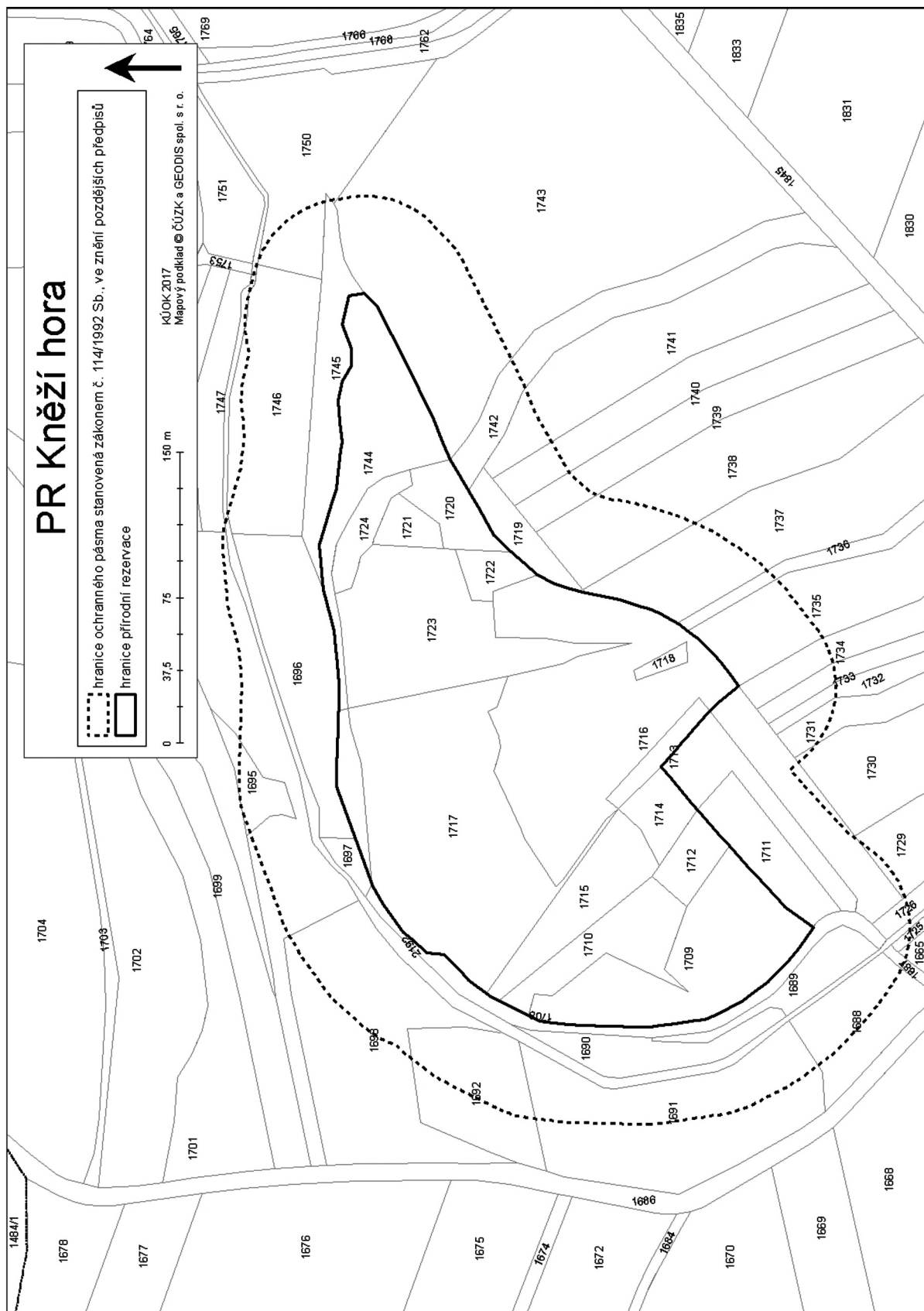
Příloha č. 1
k nařízení Olomouckého kraje č. 3/2018

**Seznam souřadnic vrcholů polygonu, kterým jsou stanoveny hranice
přírodní rezervace Kněží hora**
(souřadnicový systém S-JTSK)

Číslo bodu	Souřadnice Y	Souřadnice X
628-1647	565506.76	1135547.79
628-2206	565513.38	1135543.34
628-2207	565523.04	1135535.52
628-2208	565530.27	1135528.63
628-2209	565534.64	1135524.48
628-2210	565538.26	1135519.66
628-2211	565544.61	1135511.19
628-2212	565552.02	1135497.09
628-2213	565554.07	1135492.06
628-2214	565558.02	1135463.64
323-2630	565556.77	1135421.85
323-2631	565554.96	1135406.72
628-1653	565551.96	1135400.86
628-1638	565544.32	1135385.56
323-2633	565542.34	1135381.58
628-1640	565540.52	1135379.13
323-2643	565533.77	1135370.05
323-2644	565520.77	1135357.78
323-2657	565519.73	1135348.68
628-2215	565508.98	1135336.33
323-2659	565495.96	1135326.71
628-2216	565494.14	1135325.67
628-2217	565485.53	1135320.75
323-2660	565484.62	1135320.23
628-1593	565460.88	1135311.65
323-2693	565433.91	1135301.90
628-1594	565394.85	1135302.85
323-2688	565380.79	1135303.20
323-2686	565353.81	1135300.68
323-2685	565332.50	1135295.16
628-2275	565309.39	1135293.26
323-2724	565280.16	1135301.78
323-2727	565256.21	1135304.79
323-2728	565234.63	1135302.80
323-2729	565224.70	1135304.93
323-2730	565216.82	1135309.66
323-2731	565207.68	1135309.48
323-2732	565195.54	1135304.78
323-2733	565180.52	1135308.26
323-2298	565179.35	1135316.49
323-2299	565185.61	1135322.71
323-2302	565196.97	1135328.55

323-2303	565243.51	1135351.54
628-1669	565265.38	1135360.53
628-1668	565281.27	1135369.82
628-1667	565304.16	1135383.18
628-1661	565312.68	1135392.24
323-2313	565324.93	1135405.47
323-2314	565329.01	1135413.69
323-2315	565334.26	1135430.53
323-2316	565337.54	1135448.13
628-3123	565342.73	1135464.18
323-2318	565344.89	1135469.07
628-3124	565349.62	1135477.33
323-2319	565350.38	1135478.66
628-3187	565353.49	1135482.93
323-2320	565358.22	1135489.42
323-2321	565366.16	1135497.29
628-3188	565381.89	1135509.43
628-1664	565394.76	1135494.42
628-1637	565423.69	1135469.40
628-1634	565445.98	1135487.97
628-1630	565464.61	1135504.48
323-2356	565496.03	1135533.22

Příloha č. 2
k nařízení Olomouckého kraje č. 3/2018



4

**NAŘÍZENÍ
Olomouckého kraje****č. 4/2018**

ze dne 5. 2. 2018,

**kterým se vyhlašuje přírodní rezervace Rudka a stanovují bližší
ochranné podmínky přírodní rezervace**

Rada Olomouckého kraje vydává svým usnesením č. UR/34/23/2018 ze dne 5. 2. 2018 podle § 7 a § 59 odst. 1 písm. k) zákona č. 129/2000 Sb., o krajích (krajské zřízení), ve znění pozdějších předpisů, k provedení § 77a odst. 2 zákona č. 114/1992 Sb., o ochraně přírody a krajiny, ve znění pozdějších předpisů, toto nařízení kraje:

Čl. 1**Úvodní ustanovení**

(1) Tímto nařízením se vyhlašuje přírodní rezervace¹⁾ Rudka (dále jen „přírodní rezervace“).

(2) Předmětem ochrany je lesní společenstvo polopřirozených květnatých bučin vyvinutých na vápencích s výskytem lýkovce jedovatého, okrotice bílé, korálice trojklanné, krušтика široolistého a orlíčku planého.

Čl. 2**Vymezení přírodní památky**

(1) Přírodní rezervace se nachází v Olomouckém kraji, v katastrálním území Ludmírov na pozemcích parc. č. 768, 769, 787, 788, 808, 824, 825, na části pozemku parc. č. 838/2, na pozemcích parc. č. 855, 856, 876, 909/1, 909/2, 910, na části pozemku parc. č. 942, na pozemcích parc. č. 943, 944, na části pozemku parc. č. 945, na pozemcích parc. č. 968, 970, na části pozemku parc. č. 973, na části pozemku parc. č. 974, na pozemcích parc. č. 976, 977, v katastrálním území Ponikev na pozemcích parc. č. 187, 191, 198/2, 200, na části pozemku parc. č. 205, na pozemku parc. č. 206, na části pozemku parc. č. 210, na pozemcích parc. č. 215, 216/1, 220, na části pozemku parc. č. 222/2, na pozemku parc. č. 222/3, na části pozemku parc. č. 227/2, na pozemku parc. č. 227/3, na části pozemku parc. č. 234/1, na pozemku parc. č. 234/2, na části pozemku parc. č. 241, na pozemcích parc. č. 242/1, 242/2, 246, 247, 248, na části pozemku parc. č. 250, 252/1, 253, 254, na části pozemku parc. č. 259/29, na pozemcích parc. č. 261, 262, 265, 266, na části pozemku parc. č. 270, na

části pozemku parc. č. 271, na pozemcích parc. č. 283/1, 283/2, 283/3, 284, 285, 292, 293/1, na části pozemku parc. č. 298, na pozemcích parc. č. 299, 303/1, 303/2, 313, na části pozemku parc. č. 314/4, na pozemku parc. č. 923, na části pozemku parc. č. 924.

(2) Hranice přírodní rezervace se stanoví uzavřeným geometrickým polygonem, jehož vrcholy jsou určeny souřadnicemi udanými v souřadnicovém systému jednotné trigonometrické sítě katastrální. Souřadnice vrcholů polygonu tak, jak jdou za sebou, jsou uvedeny v příloze č. 1 tohoto nařízení. Orientační grafické znázornění území přírodní rezervace do katastrální mapy je uvedeno v příloze č. 2 tohoto nařízení. Celková výměra přírodní rezervace činí 20,9937 ha.

(3) Mapové podklady s podrobným zákresem přírodní rezervace jsou uloženy v ústředním seznamu ochrany přírody²⁾ a na Krajském úřadu Olomouckého kraje.

Čl. 3**Bližší ochranné podmínky**

Jen s předchozím souhlasem příslušného orgánu ochrany přírody³⁾ lze v přírodní rezervaci:

- a) povolovat a umísťovat nové stavby, provádět zemní práce a terénní úpravy, nejde-li o činnosti prováděné podle schváleného plánu péče,
- b) používat hnojiva, chemické látky nebo přípravky, nejde-li o činnosti prováděné podle schváleného plánu péče, lesních hospodářských plánů a lesních hospodářských osnov,
- c) provádět změny druhu pozemků, změny způsobu jejich využívání,
- d) provádět geologické práce,
- e) zakládat skládky a deponie jakéhokoliv materiálu s výjimkou dočasných skládek surového dříví,
- f) vypouštět zvěř, přikrmovat zvěř, umísťovat zařízení související s výkonem práva myslivosti,
- g) pořádat hromadné turistické, sportovní a kulturní akce konané mimo lesní cesty,

¹⁾ § 33 zákona č. 114/1992 Sb., o ochraně přírody a krajiny, ve znění zákona č. 218/2004 Sb.

²⁾ § 42 odst. 1 a 2 zákona č. 114/1992 Sb., o ochraně přírody a krajiny, ve znění pozdějších předpisů.

³⁾ § 44 odst. 3 a § 77a odst. 4 písm. j) zákona č. 114/1992 Sb., o ochraně přírody a krajiny, ve znění pozdějších předpisů.

h) vyznačovat turistické, cyklistické nebo jiné trasy mimo lesní cesty,
pokud není při ochraně přírodní památky zakázáno tyto činnosti vykonávat.

Čl. 4 **Účinnost**

Toto nařízení nabývá účinnosti patnáctým dnem následujícím po dni jeho vyhlášení ve Věstníku právních předpisů Olomouckého kraje.

Ladislav Okleštěk
hejtman kraje

Ing. Milan Klimeš
náměstek hejtmána

Příloha č. 1**k nařízení Olomouckého kraje č. 4/2018**

**Seznam souřadnic vrcholů polygonu, kterým jsou stanoveny hranice
přírodní rezervace Rudka
(souřadnicový systém S-JTSK)**

Číslo bodu	Souřadnice Y	Souřadnice X
688461- 77- 147	574044.17	1114154.01
688461- 77- 146	574050.69	1114153.93
688461- 173- 3878	574063.86	1114149.63
725650- 78- 2510	574067.04	1114148.60
688461- 173- 3853	574075.26	1114145.92
725650- 78- 2490	574078.17	1114144.94
688461- 173- 3838	574082.32	1114143.55
688461- 77- 141	574091.10	1114141.27
725650- 47- 314	574093.60	1114140.92
688461- 173- 3714	574117.02	1114137.63
688461- 173- 3697	574125.90	1114136.36
725650- 47- 312	574129.35	1114135.90
688461- 77- 135	574140.48	1114134.34
688461- 77- 136	574152.88	1114129.07
688461- 77- 137	574157.57	1114126.50
688461- 173- 3602	574166.06	1114117.57
688461- 77- 139	574189.20	1114108.21
688461- 77- 140	574195.25	1114106.43
688461- 77- 118	574202.95	1114107.69
688461- 144- 1	574244.32	1114108.31
688461- 173- 3205	574297.83	1114088.59
688461- 173- 3145	574315.15	1114082.21
688461- 173- 3129	574321.23	1114081.17
688461- 77- 109	574330.52	1114079.75
725650- 47- 256	574382.41	1114321.41
725650- 47- 255	574390.83	1114334.59
725650- 47- 257	574378.85	1114324.32
725650- 47- 258	574376.84	1114325.75
725650- 47- 259	574373.15	1114328.37
725650- 47- 260	574365.19	1114331.07
725650- 47- 261	574361.14	1114332.43
725650- 47- 267	574333.56	1114308.96
725650- 47- 276	574294.04	1114246.40
725650- 47- 283	574261.67	1114264.10
725650- 47 - 284	574261.90	1114280.79
725650- 47- 285	574271.26	1114304.34
725650- 47- 286	574277.51	1114330.76
725650- 47- 288	574286.18	1114366.43
725650- 47- 289	574283.82	1114367.13
725650- 47- 290	574290.19	1114403.58
725650- 47- 291	574291.37	1114416.44
725650- 47- 292	574291.93	1114422.56

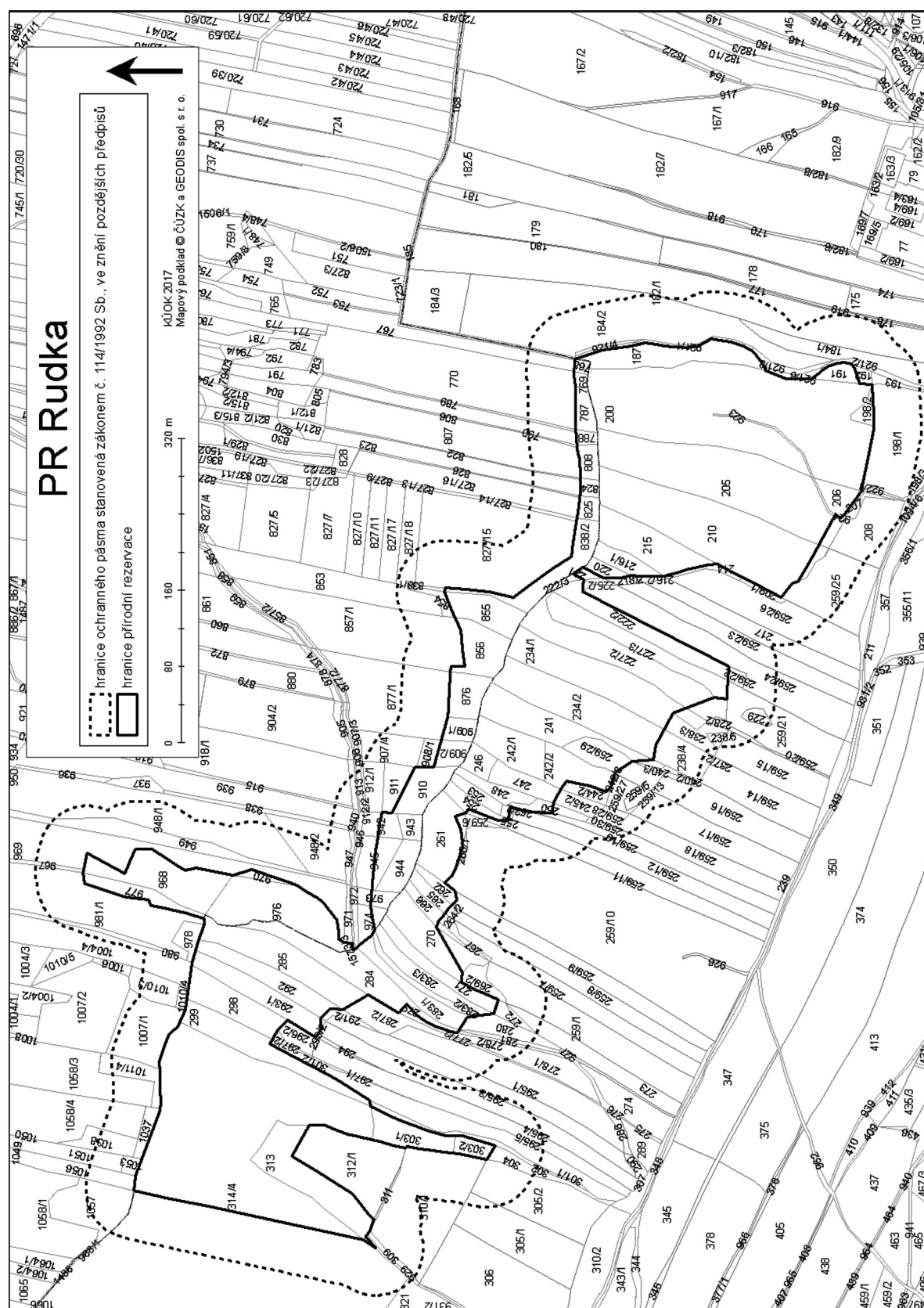
725650-	47-	293	574298.29	1114451.34
725650-	47-	294	574282.91	1114460.25
725650-	47-	295	574272.80	1114425.26
725650-	47-	296	574272.67	1114418.30
725650-	47-	297	574272.47	1114408.48
725650-	47-	298	574267.94	1114389.10
725650-	47-	299	574252.40	1114349.54
725650-	47-	300	574241.99	1114329.48
725650-	47-	301	574235.70	1114328.59
725650-	47-	302	574214.06	1114293.40
725650-	47-	371	574202.48	1114272.13
725650-	47-	305	574175.96	1114223.44
725650-	47-	306	574171.09	1114225.75
725650-	47-	319	574160.73	1114231.65
725650-	47-	318	574151.47	1114242.43
725650-	47-	322	574169.20	1114271.76
725650-	47-	323	574159.74	1114277.19
725650-	47-	324	574149.15	1114276.42
725650-	47-	336	574139.13	1114286.19
725650-	47-	335	574139.99	1114300.16
725650-	47-	337	574138.14	1114303.34
725650-	47-	338	574124.66	1114326.57
725650-	47-	355	574143.51	1114358.55
725650-	47-	354	574134.39	1114367.15
725650-	47-	353	574147.04	1114378.90
725650-	47-	352	574157.70	1114396.08
725650-	47-	351	574163.30	1114413.15
725650-	92-	4	574164.66	1114420.32
725650-	47-	346	574161.48	1114422.24
725650-	48-	240	574148.36	1114431.19
725650-	48-	150	574147.43	1114437.41
725650-	48-	140	574146.06	1114446.56
725650-	48-	236	574144.32	1114458.18
725650-	92-	3	574129.82	1114463.37
725650-	48-	235	574121.09	1114442.38
725650-	48-	234	574111.43	1114424.94
725650-	48-	139	574101.19	1114425.38
725650-	48-	237	574052.96	1114398.49
725650-	48-	213	574047.20	1114400.77
725650-	48-	212	574038.97	1114407.27
725650-	48-	207	574030.28	1114414.20
725650-	48-	206	574024.85	1114419.53
725650-	48-	205	574015.33	1114417.76
725650-	48-	204	574006.93	1114406.47
725650-	48-	203	573999.45	1114414.34
725650-	48-	202	573990.94	1114419.12
725650-	48-	201	573969.29	1114425.67
725650-	48-	73	573950.86	1114424.31
725650-	48-	72	573936.85	1114417.97
725650-	48-	71	573933.06	1114429.05

725650-	48-	70	573928.90	1114431.27
725650-	48-	69	573941.50	1114462.44
725650-	48-	68	573940.45	1114477.74
725650-	78-	2771	573939.11	1114474.19
725650-	78-	2799	573926.95	1114475.97
725650-	78-	2786	573931.57	1114492.70
725650-	78-	2783	573933.75	1114520.40
725650-	48-	94	573923.22	1114520.92
725650-	48-	128	573908.34	1114529.24
725650-	48-	127	573899.74	1114535.38
725650-	48-	126	573905.19	1114560.46
725650-	48-	125	573910.79	1114576.71
725650-	48-	124	573906.37	1114581.37
725650-	48-	90	573891.17	1114586.18
725650-	48-	43	573879.10	1114604.26
725650-	48-	37	573877.03	1114626.27
725650-	48-	118	573862.05	1114628.82
725650-	48-	28	573845.45	1114637.30
725650-	48-	117	573828.55	1114646.69
725650-	48-	101	573812.30	1114690.56
725650-	48-	100	573813.73	1114703.88
725650-	48-	5	573793.85	1114704.85
725650-	48-	15	573778.76	1114705.60
725650-	48-	14	573771.54	1114691.45
725650-	48-	13	573726.41	1114602.88
725650-	48-	12	573700.36	1114552.04
725650-	49-	105	573687.64	1114552.99
688461-	77-	231	573681.42	1114542.05
688461-	77-	230	573675.06	1114552.48
725650-	49-	106	573682.15	1114565.84
725650-	49-	107	573686.21	1114573.52
725650-	49-	108	573685.87	1114582.64
725650-	49-	109	573686.25	1114592.68
725650-	49-	110	573683.83	1114602.99
725650-	49-	21	573684.37	1114637.23
725650-	49-	23	573673.90	1114675.76
725650-	49-	25	573671.38	1114693.85
725650-	49-	26	573685.44	1114720.81
725650-	49-	42	573706.77	1114761.18
725650-	49-	43	573692.08	1114772.39
725650-	92-	2	573689.69	1114778.88
725650-	92-	1	573619.88	1114818.09
725650-	49-	96	573623.29	1114823.78
725650-	49-	2	573594.69	1114845.27
725650-	49-	3	573526.49	1114858.90
725650-	49-	40	573483.10	1114856.47
725650-	49-	41	573481.76	1114843.71
725650-	49-	58	573468.68	1114839.66
725650-	49-	55	573461.19	1114835.19
725650-	49-	59	573459.90	1114827.01

725650-	49-	60	573459.93	1114819.53
725650-	49-	61	573463.56	1114809.63
725650-	49-	7	573476.68	1114793.08
725650-	49-	12	573476.69	1114766.21
725650-	49-	11	573468.07	1114744.85
725650-	49-	62	573465.36	1114744.64
725650-	49-	54	573447.39	1114730.91
725650-	49-	63	573442.20	1114721.31
725650-	49-	64	573438.37	1114710.56
725650-	49-	53	573434.90	1114688.00
725650-	49-	65	573443.29	1114672.32
725650-	49-	52	573443.62	1114660.05
725650-	49-	66	573442.18	1114638.34
725650-	49-	67	573438.83	1114617.60
725650-	49-	70	573441.92	1114603.17
725650-	49-	71	573446.98	1114572.30
688461-	77-	214	573455.66	1114544.12
688461-	77-	213	573456.85	1114543.77
688461-	77-	212	573461.87	1114543.36
688461-	77-	211	573468.83	1114542.54
688461-	77-	210	573485.21	1114544.68
688461-	77-	209	573530.56	1114544.88
688461-	174-	2547	573532.33	1114545.01
688461-	77-	208	573546.45	1114546.04
688461-	174-	2473	573549.38	1114546.54
688461-	77-	207	573561.45	1114548.58
688461-	77-	206	573580.80	1114550.06
688461-	174-	2195	573582.40	1114549.98
688461-	77-	205	573600.14	1114549.05
688461-	174-	2042	573601.38	1114548.89
688461-	77-	204	573623.54	1114546.05
688461-	174-	1894	573626.48	1114545.63
688461-	77-	203	573663.51	1114540.29
688461-	77-	202	573684.68	1114508.35
688461-	77-	201	573706.77	1114479.41
688461-	77-	200	573700.37	1114453.76
688461-	219-	4	573696.81	1114407.35
688461-	77-	196	573700.71	1114406.82
688461-	77-	195	573727.13	1114416.82
688461-	77-	194	573741.29	1114423.65
688461-	77-	193	573779.19	1114427.91
688461-	77-	192	573778.79	1114413.57
688461-	77-	191	573785.08	1114412.99
688461-	77-	190	573832.22	1114410.57
688461-	77-	189	573856.71	1114403.58
688461-	77-	188	573884.77	1114395.61
688461-	77-	187	573885.35	1114375.60
688461-	77-	186	573933.39	1114351.57
688461-	77-	185	573932.94	1114340.92
688461-	219-	3	573958.31	1114336.48

688461-	219-	2	574014.53	1114329.97
688461-	219-	1	574031.36	1114329.00
725650-	78-	2539	574056.17	1114333.83
688461-	173-	3887	574058.05	1114332.51
725650-	48-	145	574060.86	1114330.57
688461-	77-	262	574061.50	1114330.11
688461-	173-	3860	574071.62	1114318.58
688461-	77-	179	574073.40	1114316.55
725650-	47-	342	574074.78	1114314.56
688461-	77-	271	574076.30	1114312.36
688461-	77-	169	574077.00	1114310.07
688461-	77-	168	574070.34	1114309.88
688461-	77-	167	574069.16	1114301.14
688461-	77-	166	574065.71	1114295.79
688461-	77-	165	574046.14	1114294.10
688461-	77-	164	574026.57	1114278.55
688461-	77-	163	574009.78	1114252.54
688461-	77-	162	573992.50	1114204.38
688461-	77-	161	573999.18	1114184.13
688461-	77-	160	573990.93	1114145.31
688461-	77-	159	573993.81	1114134.07
688461-	77-	158	573971.02	1114099.40
688461-	77-	157	573971.06	1114081.93
688461-	77-	156	573997.21	1114070.48
688461-	77-	155	573975.90	1114030.88
688461-	77-	154	573993.15	1114026.98
688461-	77-	153	573996.31	1114026.54
688461-	77-	152	574007.17	1114028.53
688461-	77-	151	574020.76	1114066.69
688461-	77-	150	574025.05	1114095.79
688461-	77-	149	574030.63	1114098.54
688461-	77-	148	574037.34	1114130.88

Příloha č. 2
k nařízení Olomouckého kraje č. 4/2018



5 NAŘÍZENÍ Olomouckého kraje

č. 5/2018

ze dne 5. 2. 2018,

kterým se vyhláší přírodní rezervace Vitčický les a stanovují bližší ochranné podmínky přírodní rezervace

Rada Olomouckého kraje vydává svým usnesením č. UR/34/23/2018 ze dne 5. 2. 2018 podle § 7 a § 59 odst. 1 písm. k) zákona č. 129/2000 Sb., o krajích (krajské zřízení), ve znění pozdějších předpisů, k provedení § 77a odst. 2 zákona č. 114/1992 Sb., o ochraně přírody a krajiny, ve znění pozdějších předpisů, toto nařízení kraje:

Čl. 1 Úvodní ustanovení

(1) Tímto nařízením se vyhláší přírodní rezervace¹⁾ Vitčický les (dále jen „přírodní rezervace“).

(2) Předmětem ochrany jsou starší lesní porosty karpatských dubohabřin ve třetím vegetačním stupni včetně cenného bylinného patra se zastoupením brčálu menšího, konvalinky vonné, kokoříku mnohokvětého a dalších.

Čl. 2 Vymezení přírodní památky

(1) Přírodní rezervace se nachází v Olomouckém kraji, v katastrálním území Vitčice na Moravě na části pozemku parc. č. 2440, na pozemku parc. č. 2441, na části pozemku parc. č. 2442, na pozemcích parc. č. 2504, 2505, 2507, 2508, 2509, 2522, na části pozemku parc. č. 2523, na pozemcích parc. č. 2524, 2525, 2526, 2527, na části pozemku parc. č. 2529.

(2) Hranice přírodní rezervace se stanoví uzavřeným geometrickým polygonem, jehož vrcholy jsou určeny souřadnicemi udanými v souřadnicovém systému jednotné trigonometrické sítě katastrální. Souřadnice vrcholů polygonu tak, jak jdou za sebou, jsou uvedeny v příloze č. 1 tohoto nařízení. Orientační grafické znázornění území přírodní rezervace do katastrální mapy je uvedeno v příloze č. 2 tohoto nařízení. Celková výměra přírodní rezervace činí 97,2619 ha.

(3) Mapové podklady s podrobným zákresem přírodní rezervace jsou uloženy v ústředním seznamu ochrany přírody²⁾ a na Krajském úřadu Olomouckého kraje.

Čl. 3 Bližší ochranné podmínky

Jen s předchozím souhlasem příslušného orgánu ochrany přírody³⁾ lze v přírodní rezervaci:

- a) povolovat a umísťovat nové stavby, provádět zemní práce a terénní úpravy, nejde-li o činnosti prováděné podle schváleného plánu péče,
- b) používat hnojiva, chemické látky nebo přípravky, nejde-li o činnosti prováděné podle schváleného plánu péče, lesních hospodářských plánů a lesních hospodářských osnov,
- c) provádět změny druhu pozemků, změny způsobu jejich využívání,
- d) provádět geologické práce,
- e) zakládat skládky a deponie jakéhokoliv materiálu s výjimkou dočasných skládek surového dříví,
- f) vypouštět zvěř, přikrmovat zvěř, umísťovat zařízení související s výkonem práva myslivosti,
- g) pořádat hromadné turistické, sportovní a kulturní akce konané mimo lesní cesty,
- h) vyznačovat turistické, cyklistické nebo jiné trasy mimo lesní cesty,

pokud není při ochraně přírodní rezervace zakázáno tyto činnosti vykonávat.

Čl. 4 Účinnost

Toto nařízení nabývá účinnosti patnáctým dnem následujícím po dni jeho vyhlášení ve Věstníku právních předpisů Olomouckého kraje.

Ladislav Okleštěk
hejtman kraje

Ing. Milan Klimeš
náměstek hejtmána

¹⁾ § 33 zákona č. 114/1992 Sb., o ochraně přírody a krajiny, ve znění zákona č. 218/2004 Sb.

²⁾ § 42 odst. 1 a 2 zákona č. 114/1992 Sb., o ochraně přírody a krajiny, ve znění pozdějších předpisů.

³⁾ § 44 odst. 3 a § 77a odst. 4 písm. j) zákona č. 114/1992 Sb., o ochraně přírody a krajiny, ve znění pozdějších předpisů.

Příloha č. 1
k nařízení Olomouckého kraje č. 5/2018

**Seznam souřadnic vrcholů polygonu, kterým jsou stanoveny hranice
přírodní rezervace Vitčický les**
(souřadnicový systém S-JTSK)

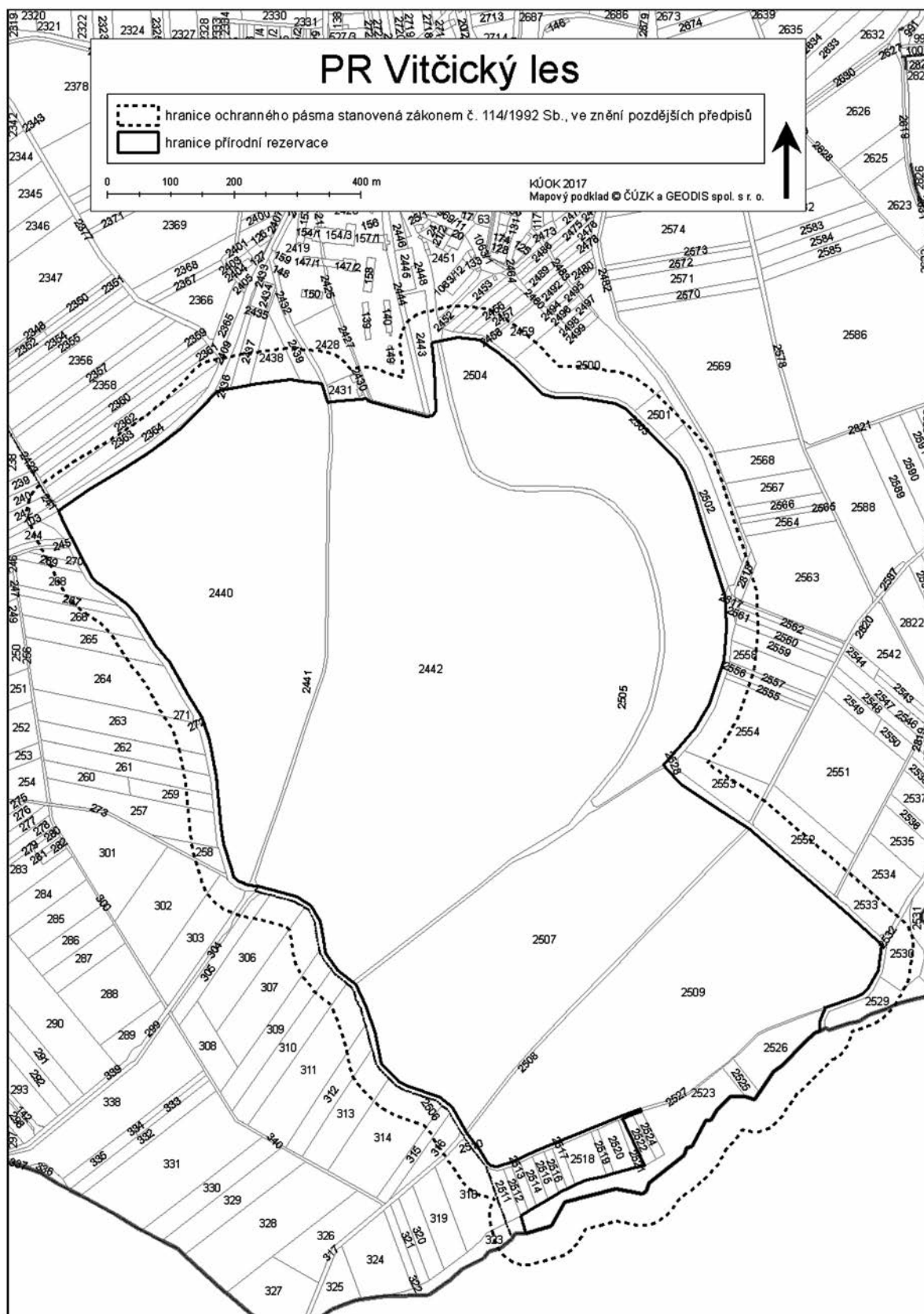
Číslo bodu	Souřadnice Y	Souřadnice X
135-1215	551515.98	1153229.20
135-1212	551465.52	1153194.35
1	551417.78	1153165.95
2	551378.20	1153140.59
3	551348.81	1153119.80
4	551320.63	1153097.22
5	551291.59	1153069.34
135-1190	551265.26	1153040.97
135-3159	551244.59	1153036.84
135-3152	551215.33	1153030.99
135-1176	551211.06	1153030.14
135-1160	551149.80	1153022.52
135-3148	551134.31	1153024.22
135-1146	551100.44	1153027.95
135-1133	551091.40	1153058.17
135-1125	551085.54	1153057.25
135-1120	551039.67	1153053.54
135-1309	551029.29	1153052.17
6	551026.84	1153055.65
7	550983.94	1153067.36
8	550933.99	1153080.95
135-1308	550924.80	1153079.48
135-1307	550920.70	1153071.59
135-1306	550920.88	1153035.46
135-1305	550922.71	1152999.80
135-1304	550926.91	1152964.06
135-3107	550918.56	1152962.27
135-1104	550911.54	1152960.76
135-1101	550885.35	1152955.31
135-1097	550850.55	1152959.09
135-1085	550822.82	1152978.42
135-1068	550790.64	1153004.56
135-1058	550750.97	1153046.05
135-1057	550730.86	1153050.65
135-1053	550692.03	1153050.59
135-1050	550637.45	1153060.13
135-1047	550621.61	1153068.08
135-1045	550599.13	1153088.12
135-1037	550542.03	1153146.22
135-1034	550528.10	1153166.99
135-1032	550516.34	1153195.29
135-1030	550497.84	1153256.63
135-1026	550478.69	1153314.15

135-1021	550463.24	1153363.71
135-1020	550462.57	1153381.81
135-1019	550460.84	1153415.69
135-1022	550465.43	1153465.77
135-1023	550470.96	1153486.06
135-1028	550488.27	1153535.68
135-1031	550510.60	1153574.28
135-1036	550533.55	1153601.61
135-1042	550560.50	1153631.49
135-3506	550557.82	1153634.70
135-1038	550545.06	1153649.97
135-1035	550530.12	1153663.82
135-1024	550474.95	1153699.87
135-1016	550428.75	1153729.87
135-1015	550424.76	1153733.42
135-1011	550383.54	1153768.63
135-1009	550320.92	1153822.42
135-1005	550270.89	1153865.62
135-1000	550215.60	1153915.56
135-1001	550221.45	1153956.50
135-1002	550235.90	1153982.94
135-1003	550244.37	1153992.79
135-1004	550255.12	1153997.84
135-1007	550303.45	1154014.48
135-3593	550305.45	1154015.07
135-3595	550306.20	1154018.24
135-3598	550312.84	1154033.33
135-3600	550314.01	1154038.58
633101-292-3590	550314.01	1154052.32
633101-215-58	550320.89	1154055.95
633101-215-59	550337.73	1154070.71
633101-215-60	550371.93	1154105.94
633101-215-61	550386.34	1154116.36
135-3612	550408.13	1154148.74
633101-215-62	550416.71	1154161.49
633101-215-63	550431.12	1154155.42
633101-215-64	550454.56	1154155.59
633101-215-65	550476.08	1154177.46
633101-215-66	550485.28	1154193.09
633101-215-67	550493.44	1154193.43
633101-215-68	550515.84	1154235.79
633101-215-69	550522.95	1154236.66
633101-215-70	550526.95	1154248.29
633101-215-71	550584.06	1154293.08
633101-215-72	550587.36	1154305.23
633101-215-73	550594.13	1154309.92
633101-215-74	550635.09	1154301.41
633101-215-75	550716.68	1154322.76
633101-215-76	550737.51	1154360.26
633101-215-77	550777.61	1154371.89

135-1300	550785.49	1154344.52
135-1299	550784.08	1154343.82
135-1298	550773.48	1154337.34
135-1297	550760.68	1154329.51
135-1296	550742.35	1154318.30
135-1295	550725.89	1154308.23
135-1294	550718.81	1154303.90
135-1293	550713.16	1154301.45
135-1292	550699.85	1154295.66
135-1291	550681.41	1154287.64
135-1290	550654.10	1154281.88
135-1289	550650.09	1154280.80
135-1288	550638.27	1154277.61
135-999	550604.81	1154268.59
135-995	550590.59	1154264.75
135-3621	550624.85	1154190.89
135-3620	550609.76	1154184.60
135-3619	550594.72	1154178.86
135-3616	550596.72	1154175.50
135-1048	550627.63	1154186.55
135-1056	550704.62	1154218.58
135-1060	550761.87	1154242.17
135-1076	550801.68	1154260.35
135-1086	550823.12	1154266.79
135-1091	550832.09	1154265.12
135-1093	550838.04	1154261.19
135-1096	550850.16	1154241.79
135-1099	550870.21	1154214.32
135-1100	550872.87	1154210.61
135-1102	550894.55	1154172.58
135-1105	550914.23	1154157.04
135-1108	550965.14	1154139.41
135-1109	550978.88	1154131.67
135-1110	551005.73	1154102.99
135-1113	551016.91	1154052.76
135-1119	551030.89	1154012.50
135-1121	551047.27	1153978.01
135-3585	551051.34	1153974.70
135-1122	551074.99	1153955.51
135-1132	551091.19	1153934.23
135-1140	551095.12	1153927.09
135-1142	551098.19	1153908.29
135-1147	551102.64	1153878.73
135-1152	551116.88	1153853.98
135-1157	551139.69	1153839.89
135-1169	551177.50	1153829.54
135-1173	551202.10	1153823.63
135-1178	551216.84	1153821.69
135-1181	551231.92	1153815.60
135-1183	551239.63	1153808.09

135-1184	551242.72	1153798.39
135-1187	551255.60	1153755.90
135-1189	551258.74	1153731.11
135-1192	551266.68	1153649.90
135-1194	551277.75	1153593.77
135-1196	551289.27	1153556.36
135-1199	551313.10	1153519.19
135-1200	551327.52	1153492.79
135-1203	551340.75	1153469.58
135-1204	551361.76	1153443.15
135-1207	551392.68	1153395.67
135-1208	551407.12	1153378.65
135-1209	551421.96	1153366.31
135-1210	551453.59	1153344.88
135-1211	551464.26	1153333.31
135-1214	551508.54	1153247.32
135-3602	550306.17	1154048.18
135-3601	550306.04	1154039.60
135-3599	550305.20	1154035.83
135-3596	550298.83	1154021.35
135-3590	550239.42	1153999.30
135-3587	550229.29	1153987.51
135-3584	550217.72	1153966.34
135-3588	550185.25	1153988.64
135-3583	550157.43	1153965.06
9	550135.47	1153985.66
781347-69-454	550135.58	1153997.24
781347-69-453	550140.85	1153996.47
781347-69-452	550173.51	1154004.52
781347-69-451	550195.60	1154010.81
781347-69-450	550207.92	1154017.57
781347-69-449	550235.54	1154027.09
781347-69-448	550251.43	1154036.54
781347-69-447	550264.68	1154040.08
781347-69-446	550277.93	1154043.62
633101-215-56	550300.06	1154051.09
633101-215-57	550302.49	1154046.23

Příloha č. 2
k nařízení Olomouckého kraje č. 5/2018



6

**NAŘÍZENÍ
Olomouckého kraje****č. 6/2018**

ze dne 5. 2. 2018,

**kterým se mění některé vyhlášky Okresního národního výboru v Prostějově
o chráněných přírodních výtvorech a nařízení Olomouckého kraje č. 6/2012,
kterým se vyhláší přírodní rezervace Na hadci a její ochranné pásmo
a stanovují bližší ochranné podmínky přírodní rezervace
a jejího ochranného pásma**

Rada Olomouckého kraje vydává svým usnesením č. UR/34/23/2018 ze dne 5. 2. 2018 podle § 7 a § 59 odst. 1 písm. k) zákona č. 129/2000 Sb., o krajích (krajské zřízení), ve znění pozdějších předpisů, k provedení § 77a odst. 2 zákona č. 114/1992 Sb., o ochraně přírody a krajiny, ve znění pozdějších předpisů, toto nařízení kraje:

Čl. 1

**Změna vyhlášky Okresního národního výboru
v Prostějově o chráněných přírodních výtvorech
ze dne 27. září 1990, ve znění pozdějších předpisů**

V článku 1 vyhlášky Okresního národního výboru v Prostějově o chráněných přírodních výtvorech ze dne 27. září 1990, ve znění nařízení Olomouckého kraje č. 14/2012, nařízení Olomouckého kraje č. 1/2014, nařízení Olomouckého kraje č. 6/2016 a nařízení Olomouckého kraje č. 4/2017, se odstavce 4 a odstavec 10 zrušují.

Dosavadní odstavce 5 až 9 se označují jako odstavce 4 až 8 a dosavadní odstavce 11 až 13 se označují jako odstavce 9 až 11.

Čl. 2

**Změna vyhlášky Okresního národního výboru
v Prostějově o chráněných přírodních výtvorech
ze dne 29. června 1989, ve znění pozdějších předpisů**

V článku 1 vyhlášky Okresního národního výboru v Prostějově o chráněných přírodních výtvorech ze dne 29. června 1989, ve znění nařízení Olomouckého kraje č. 6/2016 a nařízení Olomouckého kraje č. 4/2017, se písmeno c) zrušuje.

Čl. 3

**Změna vyhlášky Okresního národního výboru
v Prostějově o chráněných přírodních výtvorech
ze dne 21. června 1990, ve znění pozdějších předpisů**

V článku 1 vyhlášky Okresního národního výboru v Prostějově o chráněných přírodních výtvorech ze dne 21. června 1990, ve znění nařízení Olomouckého kraje č. 14/2012 a nařízení Olomouckého kraje č. 6/2016, se písmeno c) zrušuje.

Dosavadní písmena d) až g) se označují jako písmena c) až f).

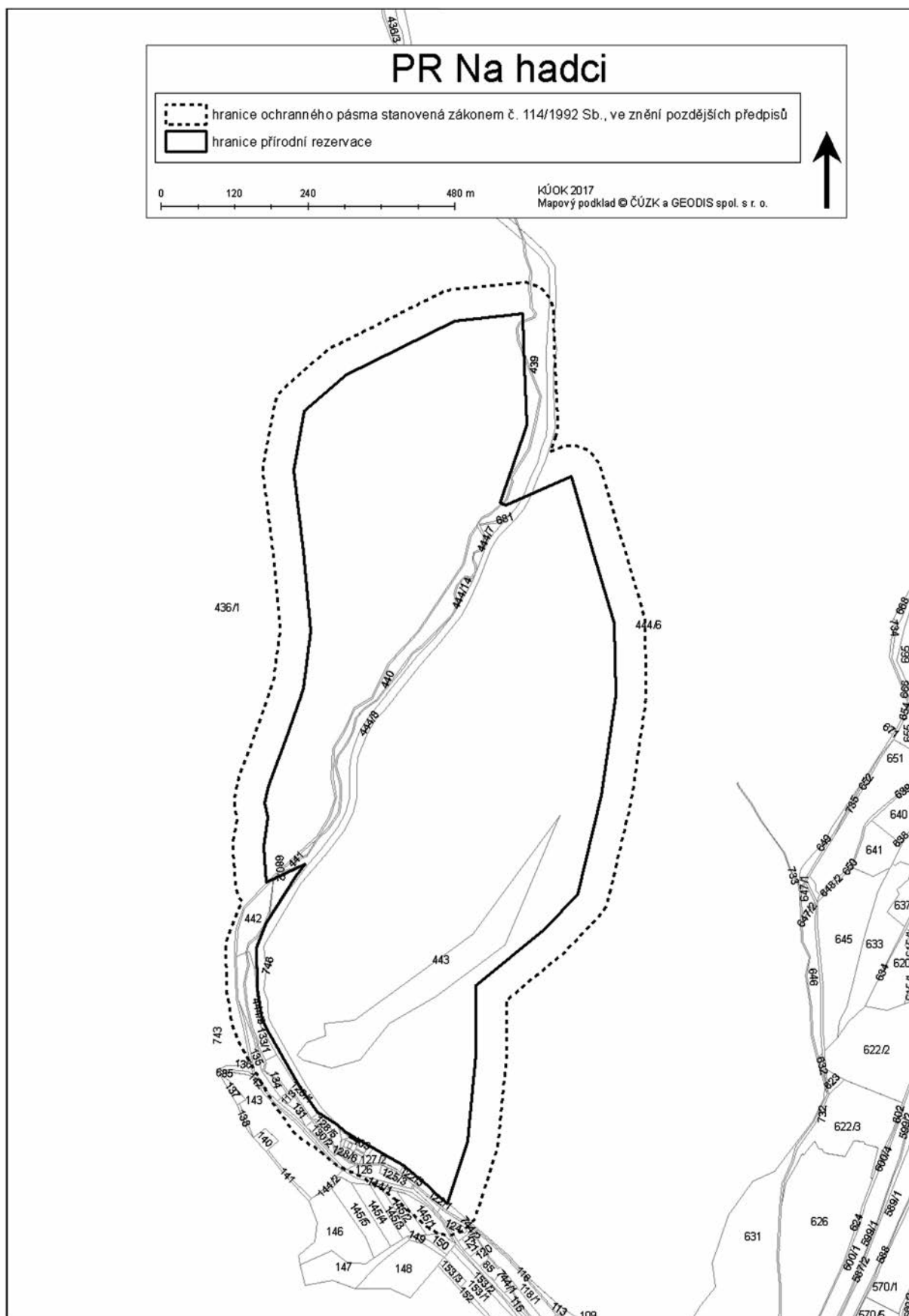
Čl. 4

**Změna nařízení Olomouckého kraje č. 6/2012,
kterým se vyhláší přírodní rezervace Na hadci
a její ochranné pásmo a stanovují bližší ochranné
podmínky přírodní rezervace a jejího
ochranného pásma**

Nařízení Olomouckého kraje č. 6/2012, kterým se vyhláší přírodní rezervace Na hadci a její ochranné pásmo a stanovují bližší ochranné podmínky přírodní rezervace a jejího ochranného pásma, se mění takto:

1. Články 4 a 5 se včetně nadpisu zrušují.
2. Příloha č. 2 se zrušuje.
3. Příloha č. 3 zní:

„Příloha č. 3
k nařízení Olomouckého kraje č. 6/2012



Čl. 5

Toto nařízení nabývá účinnosti patnáctým dnem následujícím po dni jeho vyhlášení ve Věstníku právních předpisů Olomouckého kraje.

Ladislav Okleštěk
hejtman kraje

Ing. Milan Klimeš
náměstek hejtmána

*1/VS/2018 Dodatek č. 10 k veřejnoprávní smlouvě uzavřené mezi městem Šumperk a městem Zábřeh
(uveřejněné v částce 1/2008 Věstníku právních předpisů Olomouckého kraje pod č. 36/VS/2008)*

D O D A T E K č. 10 K VEŘEJNOPRÁVNÍ SMLouvĚ

uzavřené mezi obcemi s rozšířenou působností dne 1.11.2007

Článek I

Smluvní strany:

MĚSTO ŠUMPERK

Zastoupené: Mgr. Zdeňkem Brožem, starostou města
Se sídlem: 787 01 Šumperk, nám. Míru 1
IČO: 003 03 461

a

MĚSTO ZÁBŘEH

Zastoupené: RNDr. Mgr. Františkem Johnem, Ph.D., starostou města
Se sídlem: 789 01 Zábřeh, Masarykovo náměstí 6
IČO: 003 03 640

se v souladu s článkem IV. bodem 4 dohodly na změně veřejnoprávní smlouvy ze dne 1.11.2007, ve znění dodatku č.1 ze dne 24.11.2008, dodatku č.2 ze dne 3.12.2009, dodatku č.3 ze dne 12.11.2010, dodatku č.4 ze dne 1.12.2011, dodatku č.5 ze dne 13.12.2012, dodatku č.6 ze dne 25.11.2013, dodatku č.7 ze dne 4.12.2014, dodatku č.8 ze dne 3.12.2015 a dodatku č. 9 ze dne 14.10.2016 na základě které je Městský úřad Šumperk místně příslušným správním orgánem v řízení ve správním obvodu Městského úřadu Zábřeh, a to v rozsahu stanoveném obecním úřadům s rozšířenou působností zákonem č. 20/1987Sb., o památkové péči, ve znění pozdějších předpisů takto:

Článek II.

Článek IV. „**Úhrada nákladů**“ se mění a upravuje následovně:

1. Město Šumperk zajistí pro Město Zábřeh výkon předmětu smlouvy ve stanoveném rozsahu prostřednictvím svých dvou zaměstnanců.
2. Při stanovení výše úhrad nákladů za výkon předmětu smlouvy ve stanoveném rozsahu za období od 1.1.2018 do 31.12.2018 se vychází ze skutečnosti, že rozsah výkonu předmětu smlouvy ve stanoveném rozsahu představuje 25% pracovní náplně každého z těchto zaměstnanců.
3. Město Zábřeh je tak povinno ze svého rozpočtu poskytnout Městu Šumperk na jeho účet č.19-1905609309/0800 jako úhradu nákladů za výkon předmětu smlouvy ve stanoveném rozsahu za období od 1. 1. 2018 do 31. 12. 2018 částku představující 25 % z platu na každého ze dvou zaměstnanců

vykonávajících tuto agendu včetně odvodu pojistného na sociální zabezpečení a odvodu pojistného na veřejné zdravotní pojištění. Jako základ bude brána u každého zaměstnance dosažená výše platů i odvodů pojištění za kalendářní rok 2017. Částku se město Zábřeh zavazuje uhradit na výše uvedený účet na základě faktury vystavené městem Šumperk nejpozději do 31.3.2018, s 14-ti denní splatností.

4. Smluvní strany se zavazují upravit úhradu nákladů za výkon předmětu smlouvy ve stanoveném rozsahu od 1.1.2019 do 31.12.2019 novým dodatkem k veřejnoprávní smlouvě nejpozději do 30.11.2018.

Článek III.

1. Tento dodatek se vyhotovuje ve třech stejnopisech s hodnotou originálu, přičemž jeden stejnopis obdrží Město Šumperk, jeden stejnopis obdrží Město Zábřeh a jeden stejnopis obdrží Ministerstvo vnitra ČR spolu se žádostí o souhlas s uzavřením tohoto dodatku.
2. Přílohu k tomuto dodatku tvoří usnesení zastupitelstva Města Šumperka, usnesení zastupitelstva Města Zábřeh a pravomocné rozhodnutí Ministerstva vnitra ČR o udělení souhlasu s touto dohodou.
3. Smluvní strany zveřejní tento dodatek bezodkladně po jeho uzavření na svých úředních deskách nejméně po dobu 15-ti dnů a zašlou jej ke zveřejnění ve Věstníku právních předpisů Olomouckého kraje.
4. Tento dodatek je uzavřen dnem, kdy rozhodnutí Ministerstva vnitra ČR o udělení souhlasu s jeho uzavřením nabude právní moci.

Článek IV.

Ostatní ustanovení veřejnoprávní smlouvy mezi obcemi s rozšířenou působností ze dne 1.11.2007, ve znění pozdějších dodatků, která nejsou tímto dodatkem dotčena, se nemění.

V Šumperku dne 13. 11. 2017

V Zábřehu dne 13. 11. 2017

Mgr. Zdeněk Brož v. r.
starosta města Šumperk

RNDr. Mgr. František John, Ph.D. v. r.
starosta města Zábřeh

Rozhodnutí Ministerstva vnitra č. j. MV-140893-7/ODK-2017 o udělení souhlasu s uzavřením písemného dodatku k veřejnoprávní smlouvě nabylo právní moci dne 4. 1. 2018.

*2/VS/2018 Dodatek č. 15 k veřejnoprávní smlouvě uzavřené mezi městem Šumperk a městem Zábřeh
(uveřejněné v částce 3/2005 Věstníku právních předpisů Olomouckého kraje pod č. 21/VS/2005)*

D O D A T E K č. 15 K VEŘEJNOPRÁVNÍ SMLOUVĚ

uzavřené mezi obcemi s rozšířenou působností dne 30.12.2002

Článek I

Smluvní strany:

MĚSTO ŠUMPERK

Zastoupené: Mgr. Zdeňkem Brožem, starostou města
Se sídlem: 787 01 Šumperk, nám. Míru 1
IČO: 003 03 461

a

MĚSTO ZÁBŘEH

Zastoupené: RNDr. Mgr. Františkem Johnem, Ph.D., starostou města
Se sídlem: 789 01 Zábřeh, Masarykovo náměstí 6
IČO: 003 03 640

se v souladu s článkem IV. bodem 4 dohodly na změně veřejnoprávní smlouvy ze dne 30.12.2002, ve znění dodatku č.1 ze dne 05.12.2003, dodatku č.2 ze dne 30.11.2004, dodatku č.3 ze dne 22.09.2005, dodatku č.4 ze dne 1.12.2006, dodatku č.5 ze dne 1.11.2007, dodatku č.6 ze dne 24.11.2008, dodatku č.7 ze dne 3.12.2009, dodatku č.8 ze dne 12.11.2010, dodatku č.9 ze dne 1.12.2011, dodatku č.10 ze dne 13.12.2012, dodatku č.11 ze dne 25.11.2013, dodatku č.12 ze dne 4.12.2014, dodatku č.13 ze dne 3.12.2015 a dodatku č. 14 ze dne 14.10.2016 na základě které je Městský úřad Šumperk místně příslušným správním orgánem v řízení ve správním obvodu Městského úřadu Zábřeh, a to v rozsahu stanoveném obecním úřadům s rozšířenou působností zákonem č. 167/1998 Sb., o návykových látkách, ve znění pozdějších předpisů takto:

Článek II.

Článek IV. „**Úhrada nákladů**“ se mění a upravuje následovně:

1. Město Šumperk zajistí pro Město Zábřeh výkon předmětu smlouvy ve stanoveném rozsahu prostřednictvím svého zaměstnance.
2. Při stanovení výše úhrad nákladů za výkon předmětu smlouvy ve stanoveném rozsahu za období od 1.1.2018 do 31.12.2018 se vychází ze skutečnosti, že rozsah výkonu předmětu smlouvy ve stanoveném rozsahu představuje 5% pracovní náplně výše jmenovaného zaměstnance.

Město Zábřeh se zavazuje poskytnout ze svého rozpočtu Městu Šumperk na jeho účet č. 19 -1905609309/0800 jako úhradu nákladů za výkon předmětu

smlouvy ve stanoveném rozsahu za období od 1.1.2018 do 31.12.2018 částku představující 5 % z platu zaměstnance Města Šumperka v pracovním poměru, včetně odvodu pojistného na sociální zabezpečení a odvodu pojistného na veřejné zdravotní pojištění.

Částku se Město Zábřeh zavazuje uhradit na výše uvedený účet na základě faktury vystavené Městem Šumperk nejpozději do 31.3.2018, s 14-ti denní splatností.

3. Smluvní strany se zavazují upravit úhradu nákladů za výkon předmětu smlouvy ve stanoveném rozsahu od 1.1.2019 do 31.12.2019 novým dodatkem k veřejnoprávní smlouvě nejpozději do 30.11.2018.

Článek III.

1. Tento dodatek se vyhotovuje ve třech stejnopisech s hodnotou originálu, přičemž jeden stejnopis obdrží Město Šumperk, jeden stejnopis obdrží Město Zábřeh a jeden stejnopis obdrží Ministerstvo vnitra ČR spolu se žádostí o souhlas s uzavřením tohoto dodatku.
2. Přílohu k tomuto dodatku tvoří usnesení zastupitelstva Města Šumperka, usnesení zastupitelstva Města Zábřeh a pravomocné rozhodnutí Ministerstva vnitra ČR o udělení souhlasu s touto dohodou.
3. Smluvní strany zveřejní tento dodatek bezodkladně po jeho uzavření na svých úředních deskách nejméně po dobu 15-ti dnů a zašlou jej ke zveřejnění ve Věstníku právních předpisů Olomouckého kraje.
4. Tento dodatek je uzavřen dnem, kdy rozhodnutí Ministerstva vnitra ČR o udělení souhlasu s jeho uzavřením nabude právní moci.

Článek IV.

Ostatní ustanovení veřejnoprávní smlouvy mezi obcemi s rozšířenou působností ze dne 30.12.2002 ve znění pozdějších dodatků, která nejsou tímto dodatkem dotčena, se nemění.

V Šumperku dne 13. 11. 2017

V Zábřehu dne 13. 11. 2017

Mgr. Zdeněk Brož v. r.
starosta města Šumperk

RNDr. Mgr. František John, Ph.D. v. r.
starosta města Zábřeh

Rozhodnutí Ministerstva vnitra č. j. MV-140893-7/ODK-2017 o udělení souhlasu s uzavřením písemného dodatku k veřejnoprávní smlouvě nabylo právní moci dne 4. 1. 2018.

VĚSTNÍK PRÁVNÍCH PŘEDPISŮ OLOMOUCKÉHO KRAJE**Vydává: Olomoucký kraj****Redakce:** Krajský úřad Olomouckého kraje, Jeremenkova 40a, Olomouc 779 11
tel.: 585 508 112, fax: 585 508 851**Výrobu a distribuci zajišťuje:** Wolters Kluwer ČR, a. s., U nákladového nádraží 10, 130 00 Praha 3**Roční předplatné:** představuje částku za dodávku úplného ročníku a je od předplatitelů vybíráno ve formě záloh.

Výše záloh bude vždy písemně oznámena. Roční vyúčtování bude provedeno po dodání úplného ročníku na základě skutečně vydaných částek. Záloha na rok 2018 činí 1 150 Kč bez DPH; 1 323 Kč včetně 15% DPH.

Vychází dle potřeb Olomouckého kraje.**Administrace, distribuce, reklamace a informace na telefonních číslech: 246 040 400, 442, fax: 246 040 401**

V písemném styku vždy uvádějte IČ (právníké osoby), číslo odběratele (fyzické osoby).

Písemné objednávky předplatného, změny adres a počtu odebíraných výtisků zasílejte laskavě na adresu:

Wolters Kluwer ČR, a. s., U nákladového nádraží 10, Praha 3, 130 00**e-mail: zakaznicke@wolterskluwer.cz, fax: 246 040 401**