

VĚSTNÍK

právních předpisů Olomouckého kraje

O B S A H

5. Nařízení Olomouckého kraje, kterým se ruší nařízení Olomouckého kraje č. 1/2010, kterým se vydává závazná část plánu oblasti povodí Moravy pro Olomoucký kraj, závazná část plánu oblasti povodí Odry pro Olomoucký kraj a závazná část plánu oblasti povodí Dyje pro Olomoucký kraj
6. Nařízení Olomouckého kraje, kterým se mění některé vyhlášky Okresního národního výboru v Prostějově o chráněných přírodních výtvorech
7. Nařízení Olomouckého kraje, kterým se vyhláší přírodní památka Dolní Vinohrádky a stanovují se bližší ochranné podmínky přírodní památky
8. Nařízení Olomouckého kraje, kterým se vyhláší přírodní památka Kozí Horka a stanovují se bližší ochranné podmínky přírodní památky
9. Nařízení Olomouckého kraje, kterým se vyhláší přírodní památka Nivské louky a stanovují bližší ochranné podmínky přírodní památky
10. Nařízení Olomouckého kraje, kterým se vyhláší přírodní památka Pod Švancarkou a stanovují bližší ochranné podmínky přírodní památky
11. Nařízení Olomouckého kraje, kterým se vyhláší přírodní památka Skalka pod Kaní horou a stanovují bližší ochranné podmínky přírodní památky
12. Nařízení Olomouckého kraje, kterým se vyhláší přírodní památka Skelná huť a stanovují bližší ochranné podmínky přírodní památky
13. Nařízení Olomouckého kraje, kterým se vyhláší přírodní památka U nádrže a stanovují bližší ochranné podmínky přírodní památky
14. Nařízení Olomouckého kraje, kterým se vyhláší přírodní památka Vodopády Stříbrného potoka a stanovují bližší ochranné podmínky přírodní památky
15. Nařízení Olomouckého kraje, kterým se vyhláší přírodní rezervace Lipovské upolínové louky a stanovují bližší ochranné podmínky přírodní rezervace

5
NAŘÍZENÍ
Olomouckého kraje
č. 5/2016
ze dne 15. 9. 2016,

**kterým se ruší nařízení Olomouckého kraje č. 1/2010, kterým se vydává závazná část plánu
oblasti povodí Moravy pro Olomoucký kraj, závazná část plánu oblasti povodí Odry
pro Olomoucký kraj a závazná část plánu oblasti povodí Dyje pro Olomoucký kraj**

Rada Olomouckého kraje vydává svým usnesením č. UR/104/22/2016 ze dne 15. 9. 2016 podle § 7 a § 59 odst. 1 písm. k) zákona č. 129/2000 Sb., o krajích (krajské zřízení), ve znění pozdějších předpisů, toto nařízení kraje:

pro Olomoucký kraj, závazná část plánu oblasti povodí Odry pro Olomoucký kraj a závazná část plánu oblasti povodí Dyje pro Olomoucký kraj, se zrušuje.

Čl. 1

Nařízení Olomouckého kraje č. 1/2010 ze dne 8. 4. 2010, kterým se vydává závazná část plánu oblasti povodí Moravy

Čl. 2

Toto nařízení nabývá účinnosti patnáctým dnem následujícím po dni jeho vyhlášení ve Věstníku právních předpisů Olomouckého kraje.

Ing. Jiří Rozbořil
hejtman kraje

Ing. Michal Symerský
náměstek hejtmána

6

**NAŘÍZENÍ
Olomouckého kraje****č. 6/2016**

ze dne 15. 9. 2016,

**kterým se mění některé vyhlášky Okresního národního výboru v Prostějově
o chráněných přírodních výtvorech**

Rada Olomouckého kraje vydává svým usnesením č. UR/104/23/2016 ze dne 15. 9. 2016 podle § 7 a § 59 odst. 1 písm. k) zákona č. 129/2000 Sb., o krajích (krajské zřízení), ve znění pozdějších předpisů, k provedení § 77a odst. 2 zákona č. 114/1992 Sb., o ochraně přírody a krajiny, ve znění pozdějších předpisů, toto nařízení kraje:

21. června 1990, ve znění nařízení Olomouckého kraje č. 14/2012, se písmeno d) zrušuje.

Dosavadní písmena e) až h) se označují jako písmena d) až g).

Čl. 1**Změna vyhlášky Okresního národního výboru
v Prostějově o chráněných přírodních výtvorech
ze dne 27. září 1990, ve znění pozdějších předpisů**

V článku 1 vyhlášky Okresního národního výboru v Prostějově o chráněných přírodních výtvorech ze dne 27. září 1990, ve znění nařízení Olomouckého kraje č. 14/2012 a nařízení Olomouckého kraje č. 1/2014, se odstavec 7 zrušuje.

Dosavadní odstavce 8 až 15 se označují jako odstavec 7 až 14.

Čl. 2**Změna vyhlášky Okresního národního výboru
v Prostějově o chráněných přírodních výtvorech
ze dne 21. června 1990, ve znění pozdějších předpisů**

V článku 1 vyhlášky Okresního národního výboru v Prostějově o chráněných přírodních výtvorech ze dne

Čl. 3**Změna vyhlášky Okresního národního výboru
v Prostějově o chráněných přírodních výtvorech
ze dne 29. června 1989**

Vyhláška Okresního národního výboru v Prostějově o chráněných přírodních výtvorech ze dne 29. června 1989 se mění takto:

1. V článku 1 se písmena b), c) a f) zrušují.

Dosavadní písmena d) a e) se označují jako písmena b) a c).

2. Článek 3 se včetně nadpisu zrušuje.

Dosavadní články 4 až 7 se označují jako články 3 až 6.

Čl. 4

Toto nařízení nabývá účinnosti patnáctým dnem následujícím po dni jeho vyhlášení ve Věstníku právních předpisů Olomouckého kraje.

Ing. Jiří Rozbořil
hejtman kraje

Ing. Michal Symerský
náměstek hejtmána

7
NAŘÍZENÍ
Olomouckého kraje
č. 7/2016
ze dne 15. 9. 2016,

**kterým se vyhláší přírodní památka Dolní Vinohrádky a stanovují se
bližší ochranné podmínky přírodní památky**

Rada Olomouckého kraje vydává svým usnesením č. UR/104/23/2016 ze dne 15. 9. 2016 podle § 7 a § 59 odst. 1 písm. k) zákona č. 129/2000 Sb., o krajích (krajské zřízení), ve znění pozdějších předpisů, k provedení § 77a odst. 2 zákona č. 114/1992 Sb., o ochraně přírody a krajiny, ve znění pozdějších předpisů (dále jen „zákon“), toto nařízení kraje:

Čl. 1
Úvodní ustanovení

(1) Tímto nařízením se vyhláší přírodní památka¹⁾ Dolní Vinohrádky (dále jen „přírodní památka“).

(2) Předmětem ochrany v přírodní památce jsou populace teplomilných rostlin, jejich společenstva a na ně vázaní živočichové.

Čl. 2
Vymezení přírodní památky

(1) Přírodní památka se rozkládá v Olomouckém kraji, v katastrálním území Čechovice-Záhoří na pozemku parc. č. 802, na části pozemku parc. č. 826/1, na pozemcích parc. č. 826/2, 826/3 a 826/4.

(2) Hranice přírodní památky se stanoví uzavřeným geometrickým polygonem, jehož vrcholy jsou určeny souřadnicemi udanými v souřadnicovém systému jednotné trigonometrické sítě katastrální. Souřadnice vrcholů polygonu tak, jak jdou za sebou, jsou uvedeny v příloze č. 1 tohoto nařízení. Orientační grafické znázornění území přírodní památky do katastrální mapy je uvedeno v příloze č. 2 tohoto nařízení. Celková výměra přírodní památky činí 3,7251 ha.

(3) Mapové podklady s podrobným zákresem přírodní památky jsou uloženy v ústředním seznamu ochrany přírody²⁾ a na Krajském úřadu Olomouckého kraje.

Čl. 3
Bližší ochranné podmínky

Jen s předchozím souhlasem příslušného orgánu ochrany přírody³⁾ lze v přírodní památce:

- a) provádět změny druhu pozemků, změny způsobu jejich využívání,
- b) povolovat a umisťovat stavby, provádět stavební činnost, terénní a vohodospodářské úpravy, nejde-li o činnosti prováděné podle schváleného plánu péče,
- c) používat hnojiva, chemické látky nebo přípravky, nejde-li o činnosti prováděné podle schváleného plánu péče,
- d) provádět geologické práce spojené se zásahem do území,
- e) zalesňovat, odstraňovat nebo vysazovat dřeviny, nejsou-li tyto činnosti prováděny podle schváleného plánu péče nebo schváleného lesního hospodářského plánu,
- f) přikrmovat zvěř nebo umisťovat nová zařízení související s výkonem práva myslivosti,
- g) ukládat odpady a zřizovat deponie jakéhokoliv materiálu,
- h) vyznačovat turistické, cyklistické nebo jiné trasy,
- i) pořádat hromadné turistické, sportovní, kulturní a jiné akce,

pokud není při ochraně přírodní památky zakázáno tyto činnosti vykonávat.

Čl. 4
Účinnost

Toto nařízení nabývá účinnosti patnáctým dnem následujícím po dni jeho vyhlášení ve Věstníku právních předpisů Olomouckého kraje.

Ing. Jiří Rozbořil
hejtman kraje

Ing. Michal Symerský
náměstek hejtmána

¹⁾ § 36 zákona č. 114/1992 Sb., o ochraně přírody a krajiny, ve znění zákona č. 218/2004 Sb.

²⁾ § 42 odst. 1 a 2 zákona č. 114/1992 Sb., o ochraně přírody a krajiny, ve znění zákona č. 218/2004 Sb.

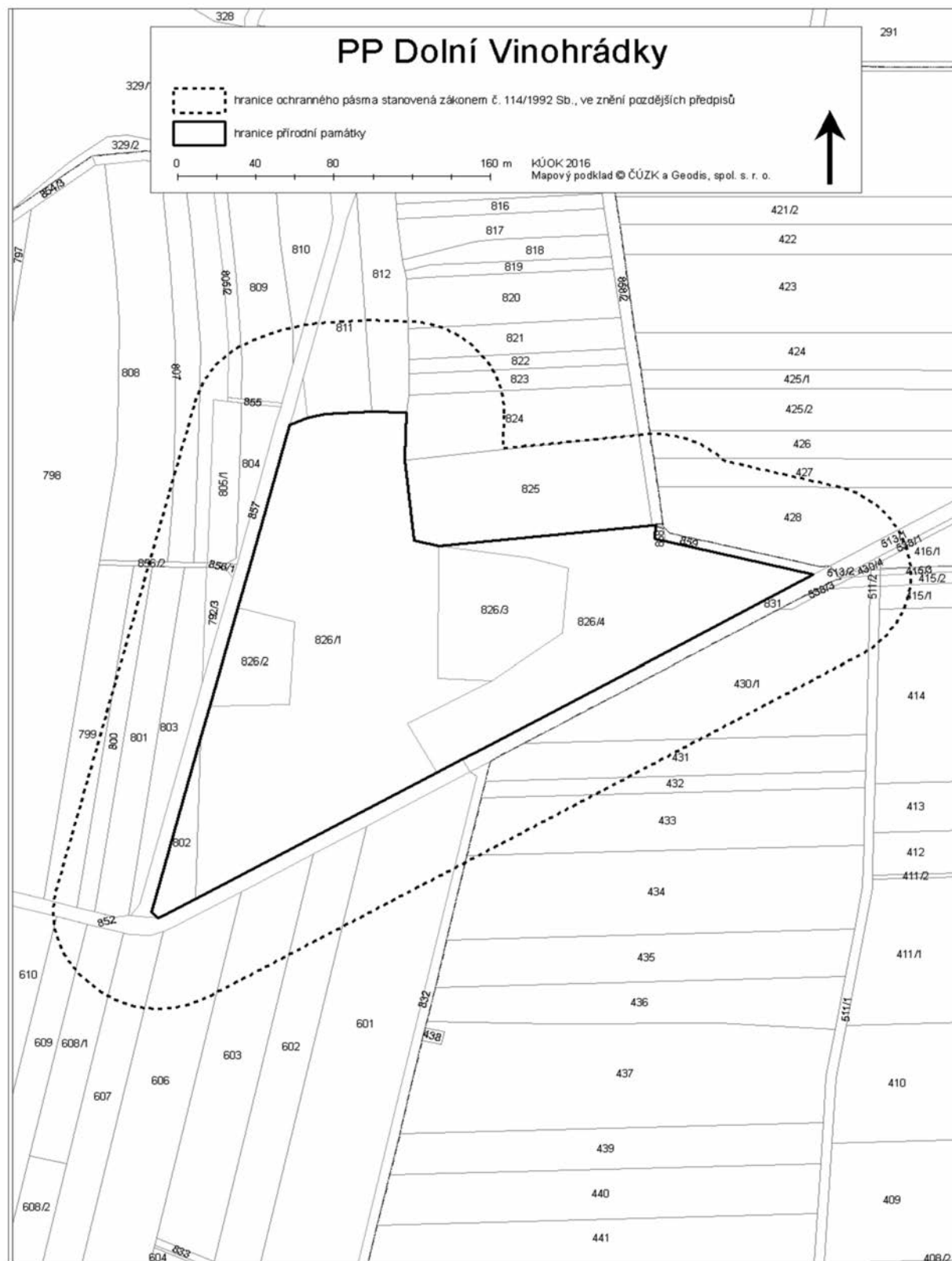
³⁾ § 44 odst. 3 a § 77a odst. 4 písm. j) zákona č. 114/1992 Sb., o ochraně přírody a krajiny, ve znění zákona č. 186/2006 Sb., zákona č. 349/2009 Sb. a zákona č. 381/2009 Sb.

Příloha č. 1
k nařízení Olomouckého kraje č. 7/2016

**Seznam souřadnic vrcholů polygonu, kterými jsou stanoveny hranice
přírodní památky Dolní Vinohrádky**
(souřadnicový systém S-JTSK)

Číslo bodu	Souřadnice Y	Souřadnice X
1	562800.19	1135524.11
2	562790.84	1135521.89
3	562767.35	1135520.49
4	562749.57	1135521.17
5	562750.40	1135546.35
6	562750.33	1135547.02
7	562745.73	1135591.00
8	562732.99	1135594.39
9	562624.04	1135583.00
10	562622.36	1135582.82
11	562622.74	1135590.34
12	562616.77	1135591.79
13	562541.80	1135610.02
14	562605.82	1135646.00
15	562710.55	1135705.01
16	562720.84	1135710.78
17	562733.92	1135718.12
18	562857.17	1135787.24
19	562873.56	1135796.43
20	562876.40	1135797.52
21	562879.94	1135794.50
22	562854.60	1135699.10
23	562849.97	1135681.70
24	562835.71	1135628.07
25	562829.75	1135605.65
26	562825.85	1135590.96
27	562809.17	1135528.08

Příloha č. 2
k nařízení Olomouckého kraje č. 7/2016



8
NAŘÍZENÍ
Olomouckého kraje
č. 8/2016

ze dne 15. 9. 2016,

**kterým se vyhlašuje přírodní památka Kozí Horka a stanovují se
bližší ochranné podmínky přírodní památky**

Rada Olomouckého kraje vydává svým usnesením č. UR/104/23/2016 ze dne 15. 9. 2016 podle § 7 a § 59 odst. 1 písm. k) zákona č. 129/2000 Sb., o krajích (krajské zřízení), ve znění pozdějších předpisů, k provedení § 77a odst. 2 zákona č. 114/1992 Sb., o ochraně přírody a krajiny, ve znění pozdějších předpisů (dále jen „zákon“), toto nařízení kraje:

Čl. 1
Úvodní ustanovení

(1) Tímto nařízením se vyhlašuje přírodní památka¹⁾ Kozí Horka (dále jen „přírodní památka“).

(2) Předmětem ochrany v přírodní památce jsou společenstva acidofilních subxerothermních trávníků a jarních efemer, vyznačující se vysokou rozmanitostí původních druhů rostlin a živočichů.

Čl. 2
Vymezení přírodní památky

(1) Přírodní památka se rozkládá v Olomouckém kraji, v katastrálním území Soběsuky u Plumlova na části pozemku parc. č. 264, části pozemku parc. č. 265 a části pozemku parc. č. 341/1.

(2) Hranice přírodní památky se stanoví uzavřeným geometrickým polygonem, jehož vrcholy jsou určeny souřadnicemi udanými v souřadnicovém systému jednotné trigonometrické sítě katastrální. Souřadnice vrcholů polygonu tak, jak jdou za sebou, jsou uvedeny v příloze č. 1 tohoto nařízení. Orientační grafické znázornění území přírodní památky do katastrální mapy je uvedeno v příloze č. 2 tohoto nařízení. Celková výměra přírodní památky činí 1,1802 ha.

(3) Mapové podklady s podrobným zákresem přírodní památky jsou uloženy v ústředním seznamu ochrany přírody²⁾ a na Krajském úřadu Olomouckého kraje.

Čl. 3
Bližší ochranné podmínky

Jen s předchozím souhlasem příslušného orgánu ochrany přírody³⁾ lze v přírodní památce:

- a) provádět změny druhu pozemku a způsobu využití,
 - b) provádět hnojení pozemků,
 - c) používat chemické prostředky k ošetřování kultur,
 - d) provádět geologické práce spojené se zásahem do území,
 - e) povolovat a umisťovat stavby, provádět stavební činnost, terénní úpravy, nejde-li o činnosti prováděné podle schváleného plánu péče,
 - f) odstraňovat nebo vysazovat dřeviny mimo les, nejsou-li tyto činnosti prováděny podle schváleného plánu péče o přírodní památku,
 - g) přikrmovat zvěř nebo umisťovat zařízení související s výkonem práva myslivosti,
 - h) zbavovat se odpadů,
 - i) vyznačovat turistické, cyklistické nebo jiné trasy,
 - j) pořádat sportovní akce,
- pokud není při ochraně přírodní památky zakázáno tyto činnosti vykonávat.

Čl. 4
Účinnost

Toto nařízení nabývá účinnosti patnáctým dnem následujícím po dni jeho vyhlášení ve Věstníku právních předpisů Olomouckého kraje.

Ing. Jiří Rozbořil
hejtman kraje

Ing. Michal Symerský
náměstek hejtmána

¹⁾ § 36 zákona č. 114/1992 Sb., o ochraně přírody a krajiny, ve znění zákona č. 218/2004 Sb.

²⁾ § 42 odst. 1 a 2 zákona č. 114/1992 Sb., o ochraně přírody a krajiny, ve znění zákona č. 218/2004 Sb.

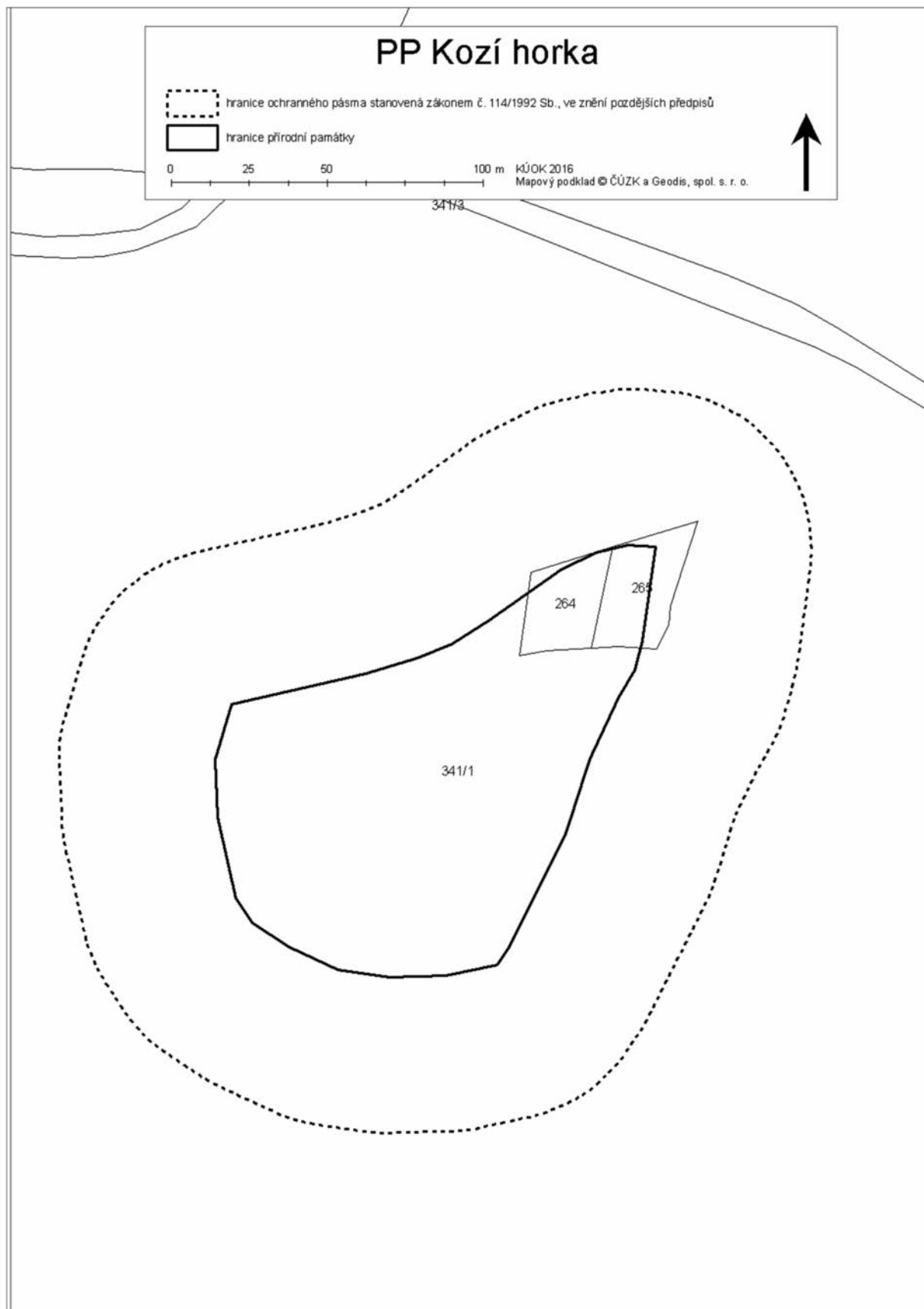
³⁾ § 44 odst. 3 a § 77a odst. 4 písm. j) zákona č. 114/1992 Sb., o ochraně přírody a krajiny, ve znění zákona č. 186/2006 Sb., zákona č. 349/2009 Sb. a zákona č. 381/2009 Sb.

Příloha č. 1
k nařízení Olomouckého kraje č. 8/2016

**Seznam souřadnic vrcholů polygonu, kterými jsou stanoveny hranice
přírodní památky Kozí Horka**
(souřadnicový systém S-JTSK)

Číslo bodu	Souřadnice Y	Souřadnice X
1	568120.09	1132907.45
2	568129.05	1132906.83
3	568139.17	1132909.07
4	568150.55	1132914.66
5	568173.67	1132931.27
6	568185.28	1132938.43
7	568196.50	1132942.92
8	568213.02	1132947.99
9	568256.00	1132957.76
10	568261.33	1132975.55
11	568260.44	1132994.01
12	568254.52	1133020.00
13	568249.38	1133027.88
14	568237.66	1133035.58
15	568221.71	1133043.00
16	568205.54	1133045.33
17	568187.28	1133044.92
18	568170.88	1133041.38
19	568167.15	1133035.75
20	568148.74	1132999.36
21	568141.30	1132975.48
22	568132.04	1132955.76
23	568126.67	1132946.76
24	568124.12	1132937.48

Příloha č. 2
k nařízení Olomouckého kraje č. 8/2016



9
NAŘÍZENÍ
Olomouckého kraje
č. 9/2016
ze dne 15. 9. 2016,

kterým se vyhlašuje přírodní památka Nivské louky a stanovují
blíže ochranné podmínky přírodní památky

Rada Olomouckého kraje vydává svým usnesením č. UR/104/23/2016 ze dne 15. 9. 2016 podle § 7 a § 59 odst. 1 písm. k) zákona č. 129/2000 Sb., o krajích (krajské zřízení), ve znění pozdějších předpisů, k provedení § 77a odst. 2 zákona č. 114/1992 Sb., o ochraně přírody a krajiny, ve znění pozdějších předpisů (dále jen „zákon“), toto nařízení kraje:

Čl. 1
Úvodní ustanovení

(1) Tímto nařízením se vyhlašuje přírodní památka¹⁾ Nivské louky (dále jen „přírodní památka“).

(2) Předmětem ochrany jsou luční společenstva a mokřadní plochy, a na ně vázané ohrožené a vzácné druhy rostlin a živočichů, jmenovitě především prstnatec májový (*Dactylorhiza majalis*), upolín nejvyšší (*Trollius altissimus*), zvonečník hlavatý (*Phyteuma orbiculare*), vachta trojlístá (*Menyanthes trifoliata*) a ptačinec bahenní (*Stellaria palustris*).

Čl. 2
Vymezení přírodní památky

(1) Přírodní památka se rozkládá v Olomouckém kraji, v katastrálním území Niva na části pozemku parc. č. 102/1, na části pozemku parc. č. 102/2, na části pozemku parc. č. 140/7, na pozemku parc. č. 140/8, na části pozemku parc. č. 140/9, na části pozemku parc. č. 140/10, na části pozemku parc. č. 140/14, na pozemku parc. č. 140/15, na části pozemku parc. č. 140/16, na části pozemku parc. č. 180/117, na části pozemku parc. č. 180/118, na části pozemku parc. č. 891/1, na pozemku parc. č. 891/2, na části pozemku parc. č. 891/4, na části pozemku parc. č. 891/5, na části pozemku parc. č. 891/8, na části pozemku parc. č. 891/9, na části pozemku parc. č. 891/10, na pozemku parc. č. 891/11, na části pozemku parc. č. 891/12, na pozemku parc. č. 891/13, na části pozemku parc. č. 891/14, na části pozemku parc. č. 891/15, na části pozemku parc. č. 891/16, na části pozemku parc. č. 891/17, na části pozemku parc. č. 891/18,

na části pozemku parc. č. 891/19, na pozemcích parc. č. 891/20, 891/21, 891/22, 891/23, 891/24, na části pozemku parc. č. 1104/1, na části pozemku parc. č. 1104/2, na části pozemku parc. č. 1116/23 a na části pozemku parc. č. 1116/24.

(2) Hranice přírodní památky se stanoví uzavřenými geometrickými polygony, jejichž vrcholy jsou určeny souřadnicemi udanými v souřadnicovém systému jednotné trigonometrické sítě katastrální. Souřadnice vrcholů jednotlivých polygonů tak, jak jdou za sebou, jsou uvedeny v příloze č. 1 tohoto nařízení. Orientační grafické znázornění území přírodní památky do katastrální mapy je uvedeno v příloze č. 2 tohoto nařízení. Celková výměra přírodní památky činí 6,2212 ha.

(3) Mapové podklady s podrobným zákresem přírodní památky jsou uloženy v ústředním seznamu ochrany přírody²⁾ a na Krajském úřadu Olomouckého kraje.

Čl. 3
Blíže ochranné podmínky

Jen s předchozím souhlasem příslušného orgánu ochrany přírody³⁾ lze v přírodní památce:

- a) provádět změny druhu pozemků, změny způsobu jejich využívání,
- b) zalesňovat nelesní pozemky,
- c) provádět stavební činnost, terénní a vodohospodářské úpravy, nejde-li o činnosti prováděné podle schváleného plánu péče,
- d) používat hnojiva, chemické látky nebo přípravky, nejde-li o činnosti prováděné podle schváleného plánu péče,
- e) vjíždět nebo setrvávat motorovými vozidly mimo pozemní komunikace s výjimkou vozidel vlastníků či nájemců pozemků v přírodní památce a jejich dodavatelů prací nebo vozidel určených pro výkon služebních povinností stanovených jinými právními předpisy,

¹⁾ § 36 zákona č. 114/1992 Sb., o ochraně přírody a krajiny, ve znění zákona č. 218/2004 Sb.

²⁾ § 42 odst. 1 a 2 zákona č. 114/1992 Sb., o ochraně přírody a krajiny, ve znění zákona č. 218/2004 Sb.

³⁾ § 44 odst. 3 a § 77a odst. 4 písm. j) zákona č. 114/1992 Sb., o ochraně přírody a krajiny, ve znění zákona č. 186/2006 Sb., zákona č. 349/2009 Sb. a zákona č. 381/2009 Sb.

- f) ukládat odpady a zřizovat deponie jakéhokoli materiálu,
 - g) vypouštět zvěř, umisťovat myslivecká zařízení pro příkrmování zvěře a slaniska, nebo zvěř jinak příkrmovat a vnadit krmivem či jinými materiály rostlinného nebo živočišného původu,
 - h) rozdělávat ohně a zřizovat tábořiště,
 - i) pořádat hromadné turistické, sportovní, kulturní a jiné akce,
 - j) sbírat či odchytávat rostliny a živočichy, kromě výkonu práva myslivosti či sběru lesních plodů,
- pokud není při ochraně přírodní památky zakázáno tyto činnosti vykonávat.

Čl. 4 **Účinnost**

Toto nařízení nabývá účinnosti patnáctým dnem následujícím po dni jeho vyhlášení ve Věstníku právních předpisů Olomouckého kraje.

Ing. Jiří Rozbořil
hejtman kraje

Ing. Michal Symerský
náměstek hejtmána

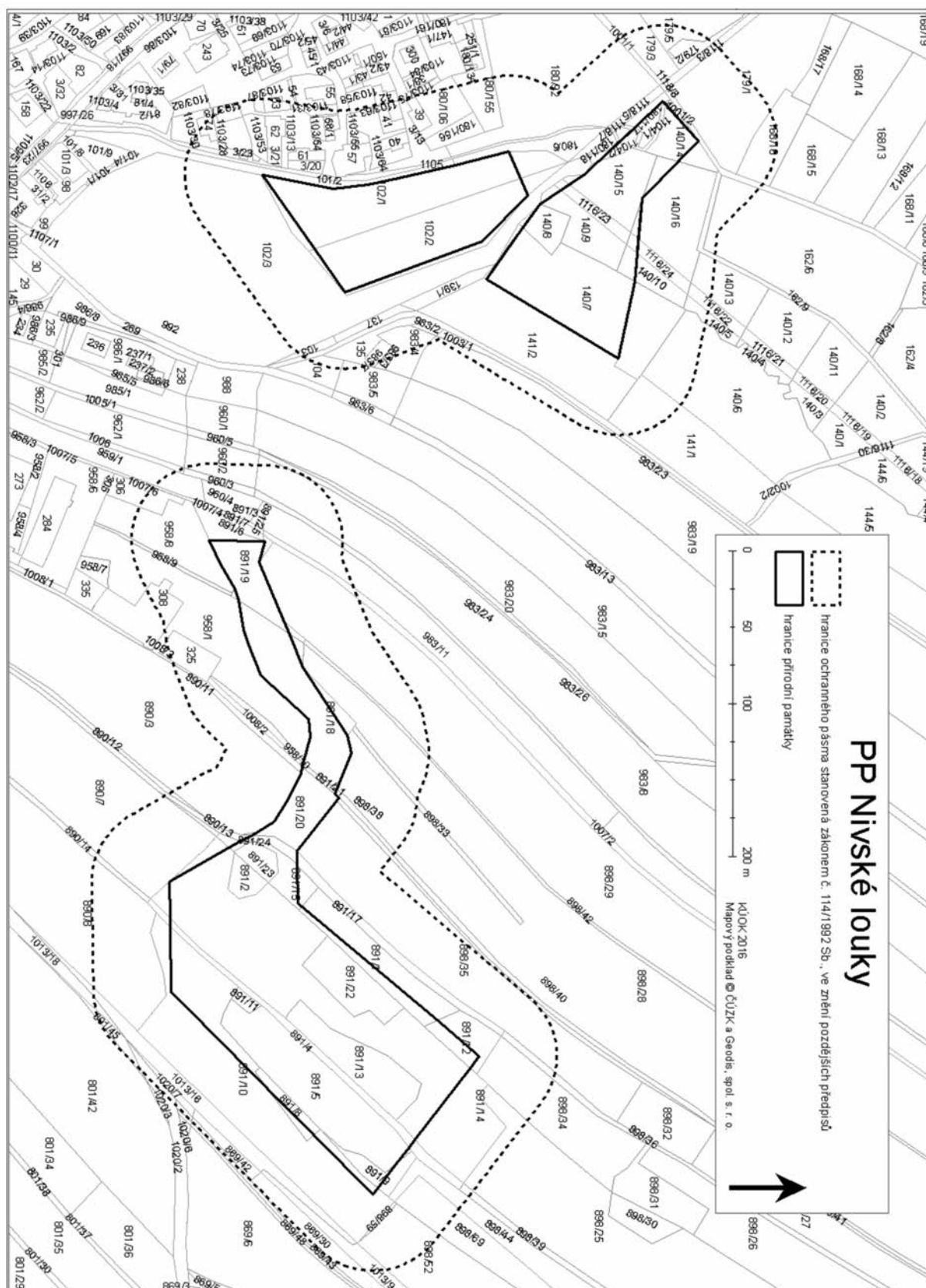
Příloha č. 1
k nařízení Olomouckého kraje č. 9/2016

**Seznam souřadnic vrcholů polygonu, kterými jsou stanoveny hranice
přírodní památky Nivské louky
(souřadnicový systém S-JTSK)**

Číslo bodu	Souřadnice Y	Souřadnice X
1	577565.01	1134619.58
2	577551.46	1134632.57
3	577527.11	1134655.91
4	577500.39	1134658.23
5	577491.37	1134659.01
6	577472.97	1134660.61
7	577422.40	1134670.96
8	577474.47	1134755.99
9	577508.10	1134732.47
10	577523.58	1134721.65
11	577532.67	1134708.14
12	577536.35	1134702.66
13	577542.72	1134693.20
14	577551.50	1134683.89
15	577559.76	1134675.13
16	577562.56	1134672.16
17	577564.58	1134670.02
18	577571.84	1134662.32
19	577573.75	1134660.29
20	577590.68	1134642.34
21	577589.57	1134641.35
22	577588.26	1134640.19
23	577529.58	1134729.55
24	577499.21	1134758.27
25	577465.79	1134846.65
26	577542.34	1134899.78
27	577533.81	1134854.39
28	577536.18	1134831.74
29	577540.55	1134812.42
30	577548.94	1134776.09
31	577557.68	1134741.28
32	577302.60	1134898.08
33	577289.04	1134901.67
34	577250.31	1134886.10
35	577242.81	1134883.02
36	577220.04	1134873.69
37	577175.72	1134844.99
38	577164.21	1134842.77
39	577140.57	1134851.92
40	577137.36	1134853.16
41	577134.95	1134850.37

42	577132.88	1134851.97
43	577099.91	1134877.53
44	577090.65	1134877.33
45	577065.93	1134876.78
46	577063.85	1134874.36
47	576989.29	1134787.79
48	576965.76	1134760.47
49	576957.91	1134766.41
50	576911.01	1134801.90
51	576906.05	1134805.66
52	576895.77	1134813.43
53	576879.53	1134825.72
54	576875.40	1134828.85
55	576914.21	1134866.73
56	576944.54	1134896.33
57	577008.05	1134958.32
58	577050.64	1134958.96
59	577056.12	1134959.04
60	577080.16	1134959.40
61	577102.36	1134921.30
62	577106.55	1134914.10
63	577110.33	1134906.87
64	577112.63	1134902.47
65	577119.07	1134892.26
66	577151.16	1134875.11
67	577155.40	1134874.42
68	577157.60	1134873.76
69	577158.91	1134873.50
70	577174.98	1134869.15
71	577186.54	1134869.95
72	577214.94	1134901.00
73	577236.60	1134909.22
74	577245.18	1134912.10
75	577264.03	1134914.85
76	577272.21	1134917.82
77	577286.93	1134926.45
78	577303.60	1134933.93
79	577494.40	1134866.51
80	577540.44	1134734.08
81	577133.12	1134883.83

Příloha č. 2
k nařízení Olomouckého kraje č. 9/2016



10 NAŘÍZENÍ Olomouckého kraje

č. 10/2016

ze dne 15. 9. 2016,

kterým se vyhláší přírodní památka Pod Švancarkou a stanovují bližší ochranné podmínky přírodní památky

Rada Olomouckého kraje vydává svým usnesením č. UR/104/23/2016 ze dne 15. 9. 2016 podle § 7 a § 59 odst. 1 písm. k) zákona č. 129/2000 Sb., o krajích (krajské zřízení), ve znění pozdějších předpisů, k provedení § 77a odst. 2 zákona č. 114/1992 Sb., o ochraně přírody a krajiny, ve znění pozdějších předpisů (dále jen „zákon“), toto nařízení kraje:

Čl. 1 Úvodní ustanovení

(1) Tímto nařízením se vyhláší přírodní památka¹⁾ Pod Švancarkou (dále jen „přírodní památka“).

(2) Předmětem ochrany jsou společenstva vlhkých a rašelinných luk typických pro oblast Dražanské vrchoviny, vyznačující se vysokou rozmanitostí původních druhů rostlin a živočichů, jmenovitě především prstnatec májový (*Dactylorhiza majalis*), upolín nejvyšší (*Trollius altissimus*), vrbovka tmavá (*Epilobium obscurum*) a ostřice stinná (*Carex umbrosa*).

Čl. 2 Vymezení přírodní památky

(1) Přírodní památka se rozkládá v Olomouckém kraji, v katastrálním území Horní Štěpánov na části pozemku parc. č. 2182 a na části pozemku parc. č. 2185.

(2) Hranice přírodní památky se stanoví uzavřeným geometrickým polygonem, jehož vrcholy jsou určeny souřadnicemi udanými v souřadnicovém systému jednotné trigonometrické sítě katastrální. Souřadnice vrcholů polygonu tak, jak jdou za sebou, jsou uvedeny v příloze č. 1 tohoto nařízení. Orientační grafické znázornění území přírodní památky do katastrální mapy je uvedeno v příloze č. 2 tohoto nařízení. Celková výměra přírodní památky činí 0,6648 ha.

(3) Mapové podklady s podrobným zákresem přírodní památky jsou uloženy v ústředním seznamu ochrany přírody²⁾ a na Krajském úřadu Olomouckého kraje.

Čl. 3 Bližší ochranné podmínky

Jen s předchozím souhlasem příslušného orgánu ochrany přírody³⁾ lze v přírodní památce:

- provádět změny druhu pozemků, změny způsobu jejich využívání,
- používat hnojiva, chemické látky nebo přípravky, nejde-li o činnosti prováděné podle schváleného plánu péče,
- provádět geologické práce spojené se zásahem do území,
- povolovat a umisťovat stavby, provádět stavební činnost, terénní a vodohospodářské úpravy, nejde-li o činnosti prováděné podle schváleného plánu péče,
- odstraňovat nebo vysazovat dřeviny mimo les, nejsou-li tyto činnosti prováděny podle schváleného plánu péče,
- přikrmovat zvěř nebo umisťovat zařízení související s výkonem práva myslivosti,
- ukládat odpady a zřizovat deponie jakéhokoli materiálu, a to i přechodné,
- vyznačovat turistické, cykloturistické nebo jiné trasy,
- pořádat hromadné turistické, sportovní, kulturní a jiné akce,

pokud není při ochraně přírodní památky zakázáno tyto činnosti vykonávat.

Čl. 4 Účinnost

Toto nařízení nabývá účinnosti patnáctým dnem následujícím po dni jeho vyhlášení ve Věstníku právních předpisů Olomouckého kraje.

Ing. Jiří Rozbořil
hejtman kraje

Ing. Michal Symerský
náměstek hejtmána

¹⁾ § 36 zákona č. 114/1992 Sb., o ochraně přírody a krajiny, ve znění zákona č. 218/2004 Sb.

²⁾ § 42 odst. 1 a 2 zákona č. 114/1992 Sb., o ochraně přírody a krajiny, ve znění zákona č. 218/2004 Sb.

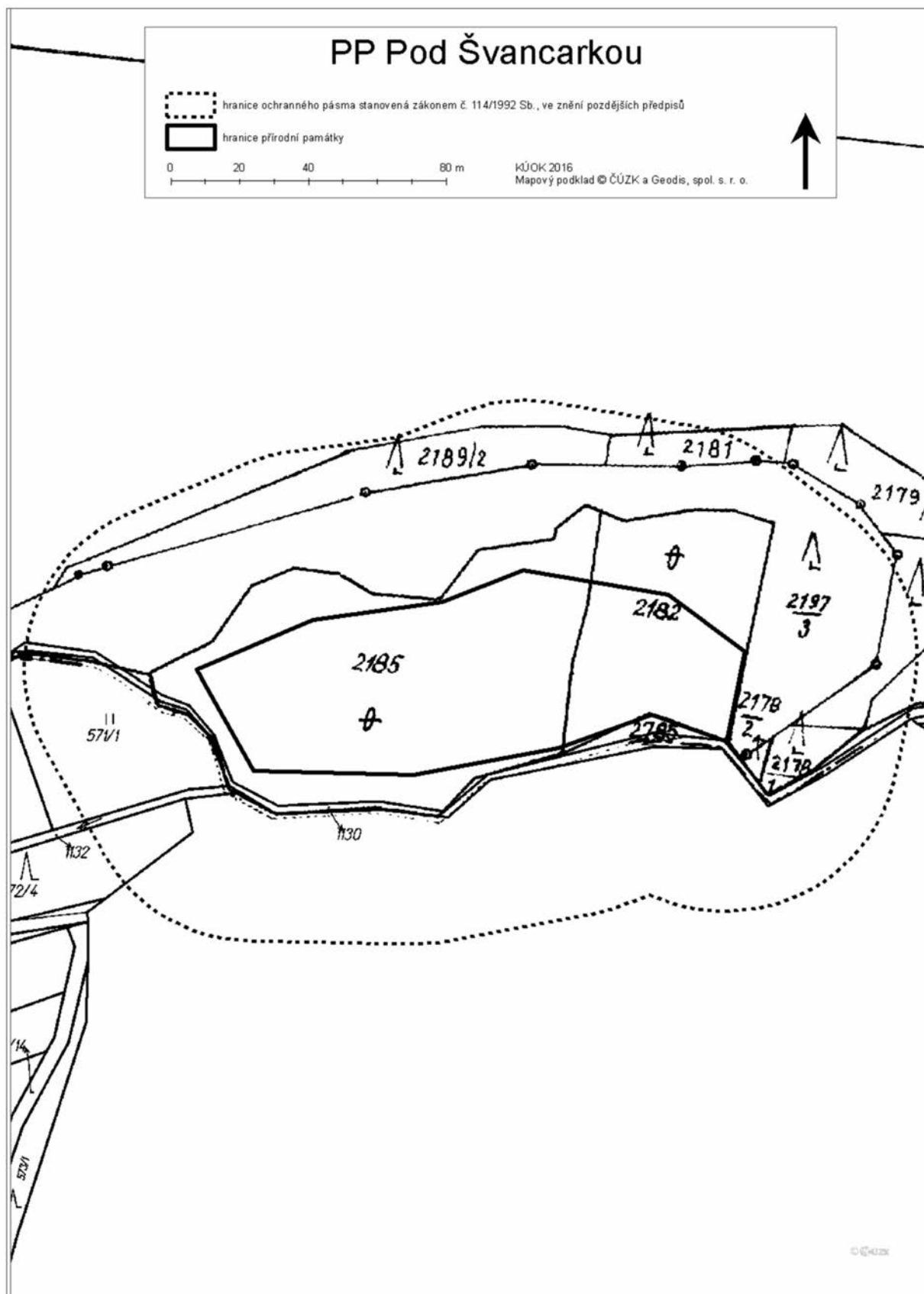
³⁾ § 44 odst. 3 a § 77a odst. 4 písm. j) zákona č. 114/1992 Sb., o ochraně přírody a krajiny, ve znění zákona č. 186/2006 Sb., zákona č. 349/2009 Sb. a zákona č. 381/2009 Sb.

Příloha č. 1**k nařízení Olomouckého kraje č. 10/2016**

**Seznam souřadnic vrcholů polygonu, kterými jsou stanoveny hranice
přírodní památky Pod Švancarkou
(souřadnicový systém S-JTSK)**

Číslo bodu	Souřadnice Y	Souřadnice X
1	584281.74	1123288.64
2	584303.83	1123271.85
3	584348.05	1123264.14
4	584370.81	1123273.16
5	584408.49	1123279.42
6	584442.73	1123294.77
7	584426.20	1123324.07
8	584378.49	1123325.10
9	584335.78	1123316.34
10	584309.33	1123306.37
11	584287.12	1123314.08

Příloha č. 2
k nařízení Olomouckého kraje č. 10/2016



11

**NAŘÍZENÍ
Olomouckého kraje****č. 11/2016**

ze dne 15. 9. 2016,

**kterým se vyhláší přírodní památka Skalka pod Kaní horou a stanovují
bližší ochranné podmínky přírodní památky**

Rada Olomouckého kraje vydává svým usnesením č. UR/104/23/2016 ze dne 15. 9. 2016 podle § 7 a § 59 odst. 1 písm. k) zákona č. 129/2000 Sb., o krajích (krajské zřízení), ve znění pozdějších předpisů, k provedení § 77a odst. 2 zákona č. 114/1992 Sb., o ochraně přírody a krajiny, ve znění pozdějších předpisů (dále jen „zákon“), toto nařízení kraje:

Čl. 1**Úvodní ustanovení**

(1) Tímto nařízením se vyhláší přírodní památka¹⁾ Skalka pod Kaní horou (dále jen „přírodní památka“).

(2) Předmětem ochrany je geomorfologicky významné území, nejtypičtější nepravidelně vyvinutá izolovaná žulová skála na území žulovského plutonu.

Čl. 2**Vymezení přírodní památky**

(1) Přírodní památka se rozkládá v Olomouckém kraji, v katastrálním území Tomíkovice na části pozemku parc. č. 1196, na části pozemku parc. č. 1197, na části pozemku parc. č. 1797/6, na části pozemku parc. č. 1201/3, a na části pozemku parc. č. 1201/4 a na části pozemku parcela zjednodušené evidence č. 1201, díl 2.

(2) Hranice přírodní památky se stanoví uzavřeným geometrickým polygonem, jehož vrcholy jsou určeny souřadnicemi udanými v souřadnicovém systému jednotné trigonometrické sítě katastrální. Souřadnice vrcholů polygonu tak, jak jdou za sebou, jsou uvedeny v příloze č. 1 tohoto nařízení. Orientační grafické znázornění území přírodní památky do katastrální mapy je uvedeno v příloze č. 2 tohoto nařízení. Celková výměra přírodní památky činí 0,1614 ha.

(3) Mapové podklady s podrobným zákresem přírodní památky jsou uloženy v ústředním seznamu ochrany přírody²⁾ a na Krajském úřadu Olomouckého kraje.

Čl. 3**Bližší ochranné podmínky**

Jen s předchozím souhlasem příslušného orgánu ochrany přírody³⁾ lze v přírodní památce:

- a) provádět stavební činnost, terénní a vodohospodářské úpravy, nejde-li o činnosti prováděné podle schváleného plánu péče,
 - b) vjíždět těžkými mechanizačními prostředky,
 - c) ukládat odpady a zřizovat deponie jakéhokoli materiálu,
 - d) rozdělovat ohně a zřizovat tábořiště,
- pokud není při ochraně přírodní památky zakázáno tyto činnosti vykonávat.

Čl. 4**Zrušení vyhlášky Okresního národního výboru
Šumperk ze dne 16. 6. 1987**

Vyhláška Okresního národního výboru v Šumperku ze dne 16. 6. 1987, kterou se určuje chráněný přírodní výtvor „SKALKA POD KANÍ HOROU“, se zrušuje.

Čl. 5**Účinnost**

Toto nařízení nabývá účinnosti patnáctým dnem následujícím po dni jeho vyhlášení ve Věstníku právních předpisů Olomouckého kraje.

Ing. Jiří Rozbořil
hejtman kraje

Ing. Michal Symerský
náměstek hejtmána

¹⁾ § 36 zákona č. 114/1992 Sb., o ochraně přírody a krajiny, ve znění zákona č. 218/2004 Sb.

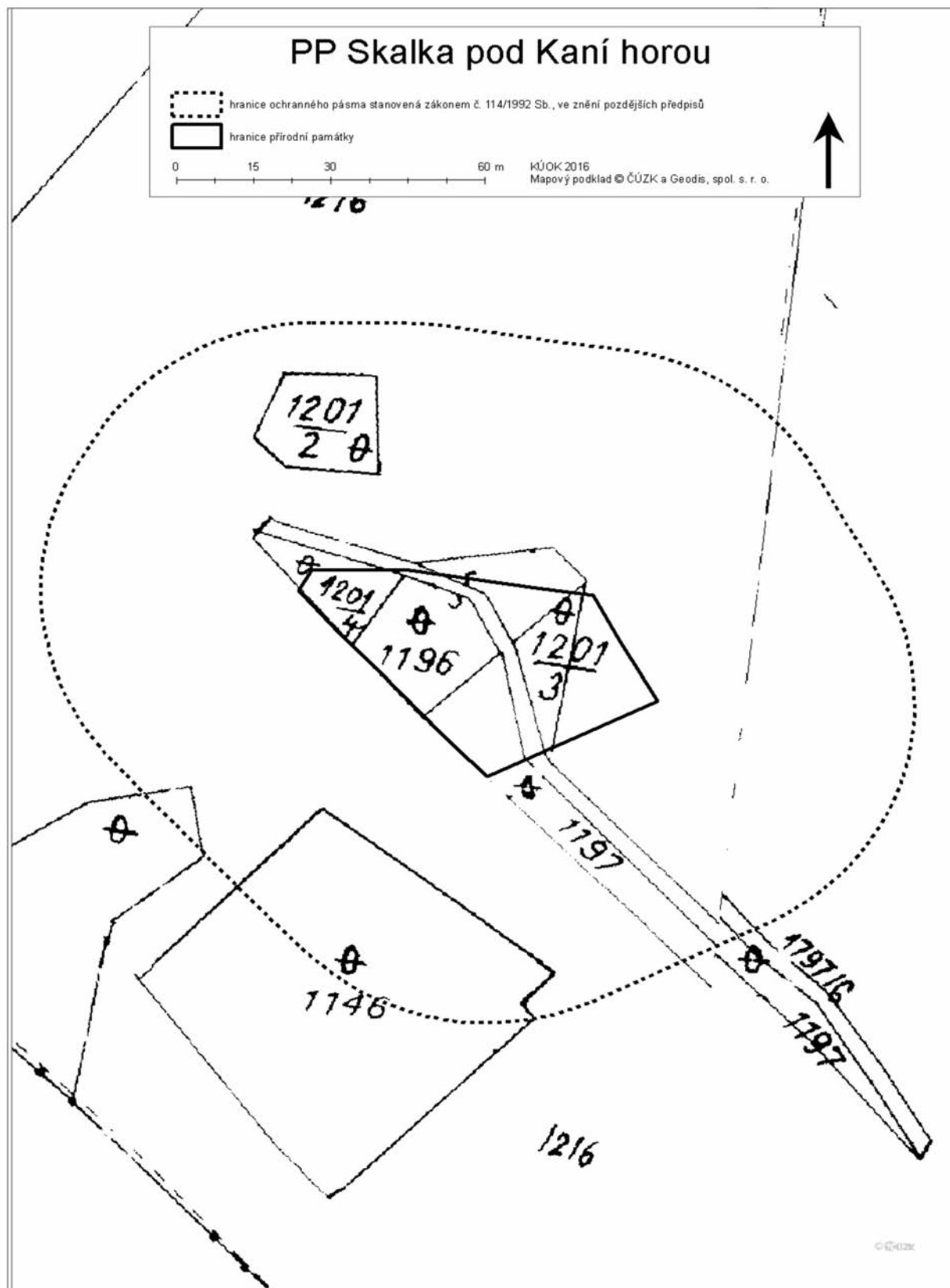
²⁾ § 42 odst. 1 a 2 zákona č. 114/1992 Sb., o ochraně přírody a krajiny, ve znění zákona č. 218/2004 Sb.

³⁾ § 44 odst. 3 a § 77a odst. 4 písm. j) zákona č. 114/1992 Sb., o ochraně přírody a krajiny, ve znění zákona č. 186/2006 Sb., zákona č. 349/2009 Sb. a zákona č. 381/2009 Sb.

Příloha č. 1**k nařízení Olomouckého kraje č. 11/2016****Seznam souřadnic vrcholů polygonu, kterými jsou stanoveny hranice
přírodní památky Skalka pod Kaní horou (souřadnicový systém S-JTSK)**

Číslo bodu	Souřadnice Y	Souřadnice X
1	550417.43	1038825.06
2	550409.93	1038832.23
3	550399.61	1038842.10
4	550386.77	1038854.37
5	550380.48	1038860.39
6	550348.77	1038845.63
7	550356.69	1038833.32
8	550361.84	1038823.95
9	550381.21	1038822.05
10	550397.98	1038819.55
11	550415.44	1038820.10

Příloha č. 2
k nařízení Olomouckého kraje č. 11/2016



12 NAŘÍZENÍ Olomouckého kraje

č. 12/2016

ze dne 15. 9. 2016,

kterým se vyhláší přírodní památka Skelná huť a stanovují bližší ochranné podmínky přírodní památky

Rada Olomouckého kraje vydává svým usnesením č. UR/104/23/2016 ze dne 15. 9. 2016 podle § 7 a § 59 odst. 1 písm. k) zákona č. 129/2000 Sb., o krajích (krajské zřízení), ve znění pozdějších předpisů, k provedení § 77a odst. 2 zákona č. 114/1992 Sb., o ochraně přírody a krajiny, ve znění pozdějších předpisů (dále jen „zákon“), toto nařízení kraje:

tohoto nařízení. Celková výměra přírodní památky činí 10,0943 ha.

(3) Mapové podklady s podrobným zákresem přírodní památky jsou uloženy v ústředním seznamu ochrany přírody²⁾ a na Krajském úřadu Olomouckého kraje.

Čl. 1 Úvodní ustanovení

(1) Tímto nařízením se vyhláší přírodní památka¹⁾ Skelná huť (dále jen „přírodní památka“).

(2) Předmětem ochrany jsou druhově bohatší vlhké až mokré pcháčové louky a fragmenty sušších smilkových luk s výskytem chráněných a ohrožených druhů rostlin a na ně vázaných živočichů. Konkrétně se jedná především o všivec lesní (*Pedicularis sylvatica*), prstnatec májový (*Dactylorhiza majalis*), škardu měkkou čertkusolistou (*Crepis mollis* subsp. *succisifolia*), upolín nejvyšší (*Trollius altissimus*) a tolíji bahenní (*Parnassia palustris*).

Čl. 2 Vymezení přírodní památky

(1) Přírodní památka se rozkládá v Olomouckém kraji, v katastrálním území Protivanov na části pozemku parc. č. 1069/3, na části pozemku parc. č. 1069/4, na části pozemku parc. č. 1069/6, na části pozemku parc. č. 1069/7, na části pozemku parc. č. 1069/24, na části pozemku parc. č. 1079/1 a na části pozemku parc. č. 1080/2.

(2) Hranice přírodní památky se stanoví uzavřenými geometrickými polygony, jejichž vrcholy jsou určeny souřadnicemi udanými v souřadnicovém systému jednotné trigonometrické sítě katastrální. Souřadnice vrcholů jednotlivých polygonů tak, jak jdou za sebou, jsou uvedeny v příloze č. 1 tohoto nařízení. Orientační grafické znázornění území přírodní památky do katastrální mapy je uvedeno v příloze č. 2

Čl. 3 Bližší ochranné podmínky

Jen s předchozím souhlasem příslušného orgánu ochrany přírody³⁾ lze v přírodní památce:

- a) provádět změny druhu pozemků, změny způsobu jejich využívání,
 - b) zalesňovat nelesní pozemky,
 - c) provádět stavební činnost, terénní a vodohospodářské úpravy, nejde-li o činnosti prováděné podle schváleného plánu péče,
 - d) používat hnojiva, chemické látky nebo přípravky, nejde-li o činnosti prováděné podle schváleného plánu péče,
 - e) vjíždět nebo setrvávat motorovými vozidly mimo pozemní komunikace s výjimkou vozidel vlastníků či nájemců pozemků v přírodní památce a jejich dodavatelů prací nebo vozidel určených pro výkon služebních povinností stanovených jinými právními předpisy,
 - f) ukládat odpady a zřizovat deponie jakéhokoli materiálu,
 - g) vypouštět zvěř, umisťovat myslivecká zařízení pro příkrmování zvěře a slaniska, nebo zvěř jinak příkrmovat a vnašit krmivem či jinými materiály rostlinného nebo živočišného původu,
 - h) rozdělovat ohně a zřizovat tábořiště,
 - i) pořádat hromadné turistické, sportovní, kulturní a jiné akce,
 - j) sbírat či odchytávat rostliny a živočichy, kromě výkonu práva myslivosti či sběru lesních plodů,
- pokud není při ochraně přírodní památky zakázáno tyto činnosti vykonávat.

¹⁾ § 36 zákona č. 114/1992 Sb., o ochraně přírody a krajiny, ve znění zákona č. 218/2004 Sb.

²⁾ § 42 odst. 1 a 2 zákona č. 114/1992 Sb., o ochraně přírody a krajiny, ve znění zákona č. 218/2004 Sb.

³⁾ § 44 odst. 3 a § 77a odst. 4 písm. j) zákona č. 114/1992 Sb., o ochraně přírody a krajiny, ve znění zákona č. 186/2006 Sb., zákona č. 349/2009 Sb. a zákona č. 381/2009 Sb.

Čl. 4**Zrušení vyhlášení maloplošného území Skelná hut'
ze dne 7. července 1988**

Vyhlášení maloplošného území „Skelná hut“ ke dni 7. 7. 1988 Okresním národním výborem v Prostějově se zrušuje.

Čl. 5**Účinnost**

Toto nařízení nabývá účinnosti patnáctým dnem následujícím po dni jeho vyhlášení ve Věstníku právních předpisů Olomouckého kraje.

Ing. Jiří Rozbořil
hejtman kraje

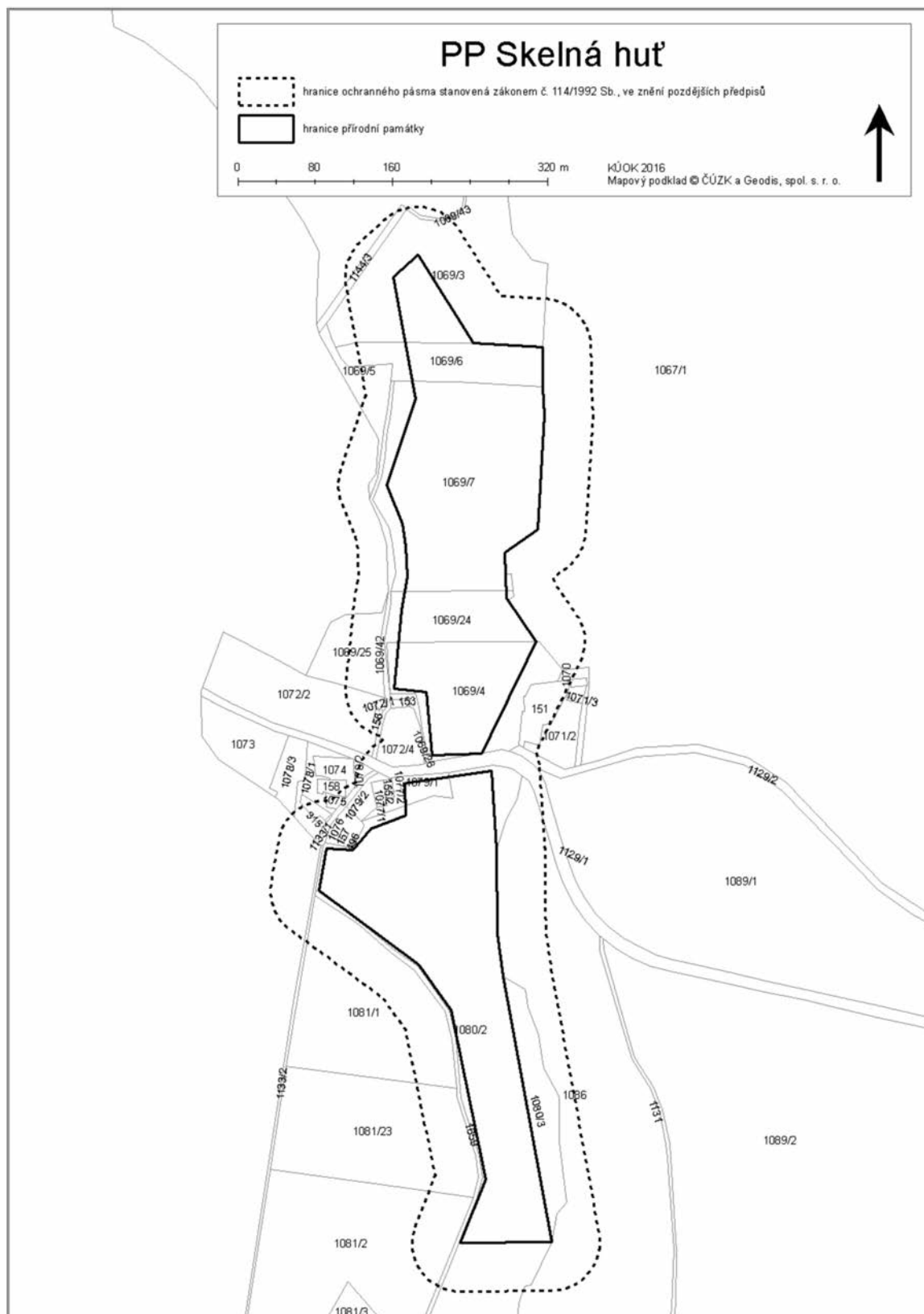
Ing. Michal Symerský
náměstek hejtmána

Příloha č. 1**k nařízení Olomouckého kraje č. 12/2016****Seznam souřadnic vrcholů polygonu, kterými jsou stanoveny hranice
přírodní památky Skelná huť
(souřadnicový systém S-JTSK)**

Číslo bodu	Souřadnice Y	Souřadnice X
1	580976.11	1131151.10
2	580975.67	1131192.02
3	580974.03	1131221.22
4	580981.36	1131339.79
5	581015.33	1131363.90
6	581013.99	1131402.85
7	581013.73	1131410.62
8	581014.58	1131385.60
9	581011.87	1131413.22
10	580982.42	1131455.43
11	581039.36	1131570.68
12	581089.97	1131573.09
13	581096.21	1131507.99
14	581129.72	1131504.81
15	581124.78	1131456.23
16	581121.45	1131423.54
17	581118.38	1131403.47
18	581116.14	1131388.83
19	581117.56	1131354.43
20	581120.77	1131333.72
21	581137.37	1131293.90
22	581107.37	1131204.66
23	581110.66	1131186.53
24	581117.92	1131146.43
25	581130.14	1131079.00
26	581104.87	1131056.01
27	581047.86	1131146.67
28	581039.95	1131146.70
29	581118.62	1131601.76
30	581117.72	1131624.88
31	581117.33	1131635.05
32	581153.34	1131648.58
33	581171.90	1131671.08
34	581199.58	1131669.30
35	581207.21	1131712.99
36	581103.95	1131789.01
37	581070.94	1131836.50
38	581035.17	1132011.30
39	581060.87	1132077.34
40	580966.87	1132076.37

41	580991.49	1131940.12
42	581016.54	1131801.52
43	581022.78	1131757.02
44	581023.57	1131712.12
45	581023.70	1131669.59
46	581029.14	1131588.55
47	581072.40	1131594.94

Příloha č. 2
k nařízení Olomouckého kraje č. 12/2016



13
NAŘÍZENÍ
Olomouckého kraje
č. 13/2016
ze dne 15. 9. 2016,

kterým se vyhláší přírodní památka U nádrže a stanovují bližší ochranné podmínky přírodní památky

Rada Olomouckého kraje vydává svým usnesením č. UR/104/23/2016 ze dne 15. 9. 2016 podle § 7 a § 59 odst. 1 písm. k) zákona č. 129/2000 Sb., o krajích (krajské zřízení), ve znění pozdějších předpisů, k provedení § 77a odst. 2 zákona č. 114/1992 Sb., o ochraně přírody a krajiny, ve znění pozdějších předpisů (dále jen „zákon“), toto nařízení kraje:

Čl. 1
Úvodní ustanovení

(1) Tímto nařízením se vyhláší přírodní památka¹⁾ U nádrže (dále jen „přírodní památka“).

(2) Předmětem ochrany je komplex druhově bohatých travinobylinných společenstev s výskytem četných chráněných a ohrožených druhů rostlin a živočichů, jmenovitě především mečík střechovitý (*Gladiolus imbricatus*), prstnatec májový (*Dactylorhiza majalis*), upolín nejvyšší (*Trollius altissimus*) a modrásek bahenní (*Maculinea nausithous*), dále biotop ohrožených druhů obojživelníků, jmenovitě především čolek obecný (*Triturus vulgaris*) a čolek horský (*Triturus alpestris*).

Čl. 2
Vymezení přírodní památky

(1) Přírodní památka se rozkládá v Olomouckém kraji, v katastrálním území Kladky na pozemku parc. č. 438, na části pozemku parc. č. 439, na části pozemku parc. č. 457/2, na části pozemku parc. č. 457/3, na části pozemku parc. č. 460/1 a na části pozemku parc. č. 461.

(2) Hranice přírodní památky se stanoví uzavřeným geometrickým polygonem, jehož vrcholy jsou určeny souřadnicemi udanými v souřadnicovém systému jednotné trigonometrické sítě katastrální. Souřadnice vrcholů polygonu tak, jak jdou za sebou, jsou uvedeny v příloze č. 1 tohoto nařízení. Orientační grafické znázornění území přírodní památky do katastrální mapy je uvedeno v příloze č. 2 tohoto nařízení. Celková výměra přírodní památky činí 2,3912 ha.

(3) Mapové podklady s podrobným zákresem přírodní památky jsou uloženy v ústředním seznamu ochrany přírody²⁾ a na Krajském úřadu Olomouckého kraje.

Čl. 3
Bližší ochranné podmínky

Jen s předchozím souhlasem příslušného orgánu ochrany přírody³⁾ lze v přírodní památce:

- a) provádět změny druhu pozemků, změny způsobu jejich využívání,
 - b) zalesňovat nelesní pozemky,
 - c) provádět stavební činnost, terénní a vodohospodářské úpravy, nejde-li o činnosti prováděné podle schváleného plánu péče,
 - d) používat hnojiva, chemické látky nebo přípravky, nejde-li o činnosti prováděné podle schváleného plánu péče,
 - e) vjíždět nebo setrvávat motorovými vozidly mimo pozemní komunikace s výjimkou vozidel vlastníků či nájemců pozemků v přírodní památce a jejich dodavatelů prací nebo vozidel určených pro výkon služebních povinností stanovených jinými právními předpisy,
 - f) ukládat odpady a zřizovat deponie jakéhokoli materiálu, nejde-li o činnosti prováděné podle schváleného plánu péče,
 - g) vypouštět zvěř, umisťovat myslivecká zařízení pro příkrmování zvěře a slaniska, nebo zvěř jinak příkrmovat a vnadit krmivem či jinými materiály rostlinného nebo živočišného původu,
 - h) pořádat hromadné turistické, sportovní, kulturní a jiné akce,
 - i) sbírat či odchytávat rostliny a živočichy, kromě výkonu práva myslivosti či sběru lesních plodů,
- pokud není při ochraně přírodní památky zakázáno tyto činnosti vykonávat.

Čl. 4
Účinnost

Toto nařízení nabývá účinnosti patnáctým dnem následujícím po dni jeho vyhlášení ve Věstníku právních předpisů Olomouckého kraje.

Ing. Jiří Rozbořil
hejtman kraje

Ing. Michal Symerský
náměstek hejtmána

¹⁾ § 36 zákona č. 114/1992 Sb., o ochraně přírody a krajiny, ve znění zákona č. 218/2004 Sb.

²⁾ § 42 odst. 1 a 2 zákona č. 114/1992 Sb., o ochraně přírody a krajiny, ve znění zákona č. 218/2004 Sb.

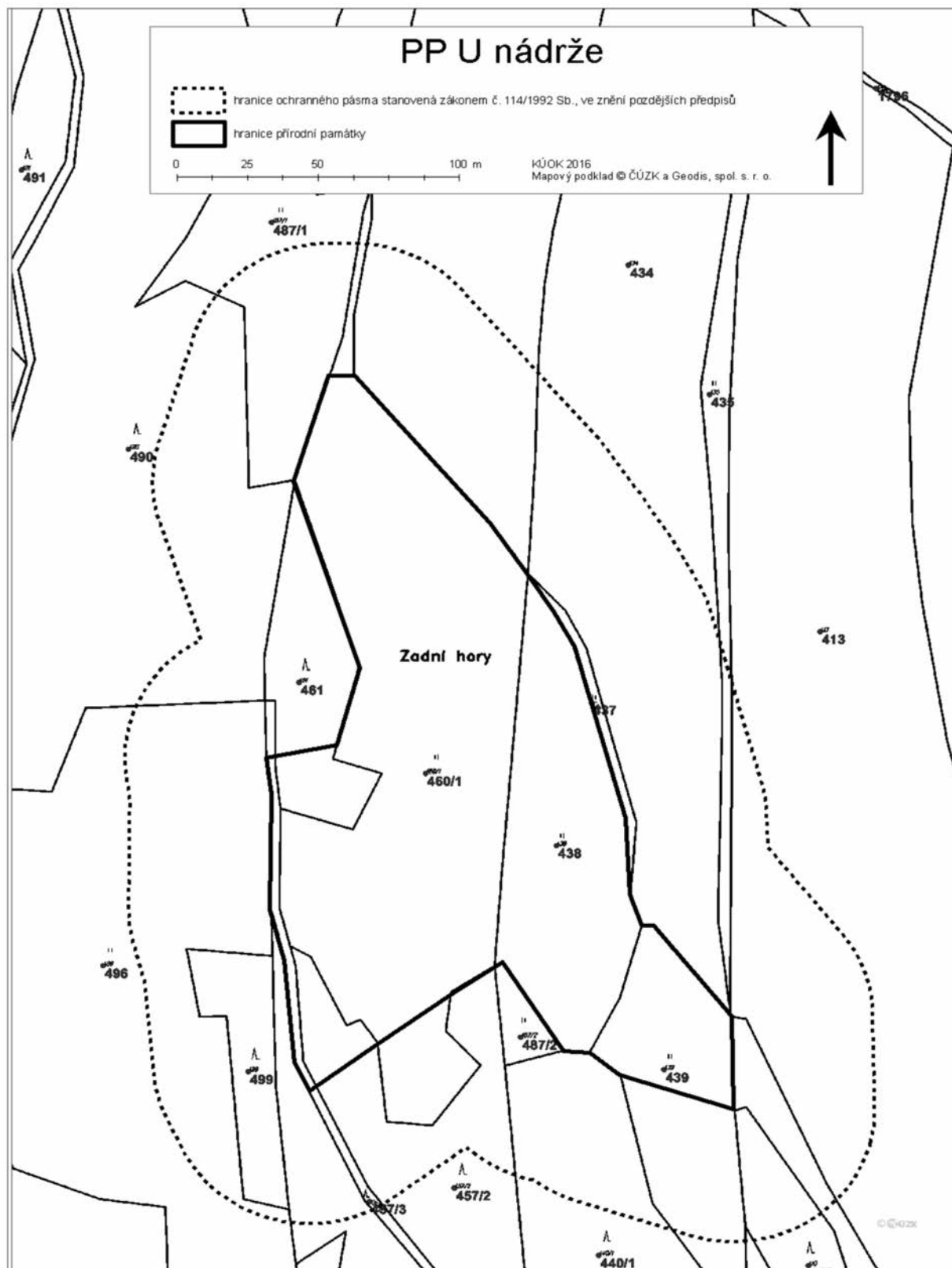
³⁾ § 44 odst. 3 a § 77a odst. 4 písm. j) zákona č. 114/1992 Sb., o ochraně přírody a krajiny, ve znění zákona č. 186/2006 Sb., zákona č. 349/2009 Sb. a zákona č. 381/2009 Sb.

Příloha č. 1**k nařízení Olomouckého kraje č. 13/2016**

**Seznam souřadnic vrcholů polygonu, kterými jsou stanoveny hranice
přírodní památky U nádrže
(souřadnicový systém S-JTSK)**

Číslo bodu	Souřadnice Y	Souřadnice X
01	575694.65	1113610.44
02	575703.55	1113610.99
03	575715.78	1113649.98
04	575703.51	1113687.09
05	575692.98	1113720.07
06	575700.44	1113748.54
07	575722.77	1113752.88
08	575725.98	1113753.50
09	575725.89	1113758.63
10	575724.23	1113768.97
11	575724.23	1113812.70
12	575721.77	1113821.62
13	575720.92	1113826.41
14	575719.51	1113831.61
15	575715.98	1113870.60
16	575711.25	1113880.50
17	575708.67	1113878.62
18	575686.64	1113862.61
19	575660.47	1113843.50
20	575645.03	1113833.54
21	575642.11	1113832.02
22	575620.72	1113865.80
23	575611.97	1113867.23
24	575600.65	1113874.57
25	575559.91	1113888.31
26	575561.51	1113852.98
27	575588.70	1113818.96
28	575592.94	1113818.37
29	575596.95	1113807.42
30	575598.36	1113778.23
31	575617.05	1113713.27
32	575624.26	1113699.13
33	575633.14	1113685.41
34	575637.66	1113678.69
35	575645.91	1113667.08

Příloha č. 2
k nařízení Olomouckého kraje č. 13/2016



14
NAŘÍZENÍ
Olomouckého kraje
č. 14/2016
ze dne 15. 9. 2016,

**kterým se vyhláší přírodní památka Vodopády Stříbrného potoka a stanovují
bližší ochranné podmínky přírodní památky**

Rada Olomouckého kraje vydává svým usnesením č. UR/104/23/2016 ze dne 15. 9. 2016 podle § 7 a § 59 odst. 1 písm. k) zákona č. 129/2000 Sb., o krajích (krajské zřízení), ve znění pozdějších předpisů, k provedení § 77a odst. 2 zákona č. 114/1992 Sb., o ochraně přírody a krajiny, ve znění pozdějších předpisů (dále jen „zákon“), toto nařízení kraje:

Čl. 1
Úvodní ustanovení

(1) Tímto nařízením se vyhláší přírodní památka¹⁾ Vodopády Stříbrného potoka (dále jen „přírodní památka“).

(2) Předmětem ochrany je geomorfologicky významné území, kaňonovitá soutěska v krystalických břidlicích na Stříbrném potoce se skalnatými prahy, vodopády a kaskádami, evorzními a erozními jevy.

Čl. 2
Vymezení přírodní památky

(1) Přírodní památka se rozkládá v Olomouckém kraji, v katastrálním území Horní Skorošice na části pozemku parc. č. 3176/1, na části pozemku parc. č. 3162, na části pozemku parc. č. 3165, na části pozemku parc. č. 3932 a na části pozemku parc. č. 3934.

(2) Hranice přírodní památky se stanoví uzavřeným geometrickým polygonem, jehož vrcholy jsou určeny souřadnicemi udanými v souřadnicovém systému jednotné trigonometrické sítě katastrální. Souřadnice vrcholů polygonu tak, jak jdou za sebou, jsou uvedeny v příloze č. 1 tohoto nařízení. Orientační grafické znázornění území přírodní památky do katastrální mapy je uvedeno v příloze č. 2 tohoto nařízení. Celková výměra přírodní památky činí 1,7201 ha.

(3) Mapové podklady s podrobným zákresem přírodní památky jsou uloženy v ústředním seznamu ochrany přírody²⁾ a na Krajském úřadu Olomouckého kraje.

Čl. 3
Bližší ochranné podmínky

Jen s předchozím souhlasem příslušného orgánu ochrany přírody³⁾ lze v přírodní památce:

- a) provádět stavební činnost, terénní a vodohospodářské úpravy, nejde-li o činnosti prováděné podle schváleného plánu péče,
- b) vjíždět těžkými mechanizačními prostředky,
- c) ukládat odpady a zřizovat deponie jakéhokoli materiálu,

pokud není při ochraně přírodní památky zakázáno tyto činnosti vykonávat.

Čl. 4
**Zrušení vyhlášení chráněného přírodního výtvoru
Vodopády Stříbrného potoka ze dne 25. května 1965**

Vyhlášení chráněného přírodního výtvoru „Vodopády Stříbrného potoka“ ze dne 25. 5. 1965 Okresním národním výborem v Šumperku se zrušuje.

Čl. 5
Účinnost

Toto nařízení nabývá účinnosti patnáctým dnem následujícím po dni jeho vyhlášení ve Věstníku právních předpisů Olomouckého kraje.

Ing. Jiří Rozbořil
hejtman kraje

Ing. Michal Symerský
náměstek hejtmána

¹⁾ § 36 zákona č. 114/1992 Sb., o ochraně přírody a krajiny, ve znění zákona č. 218/2004 Sb.

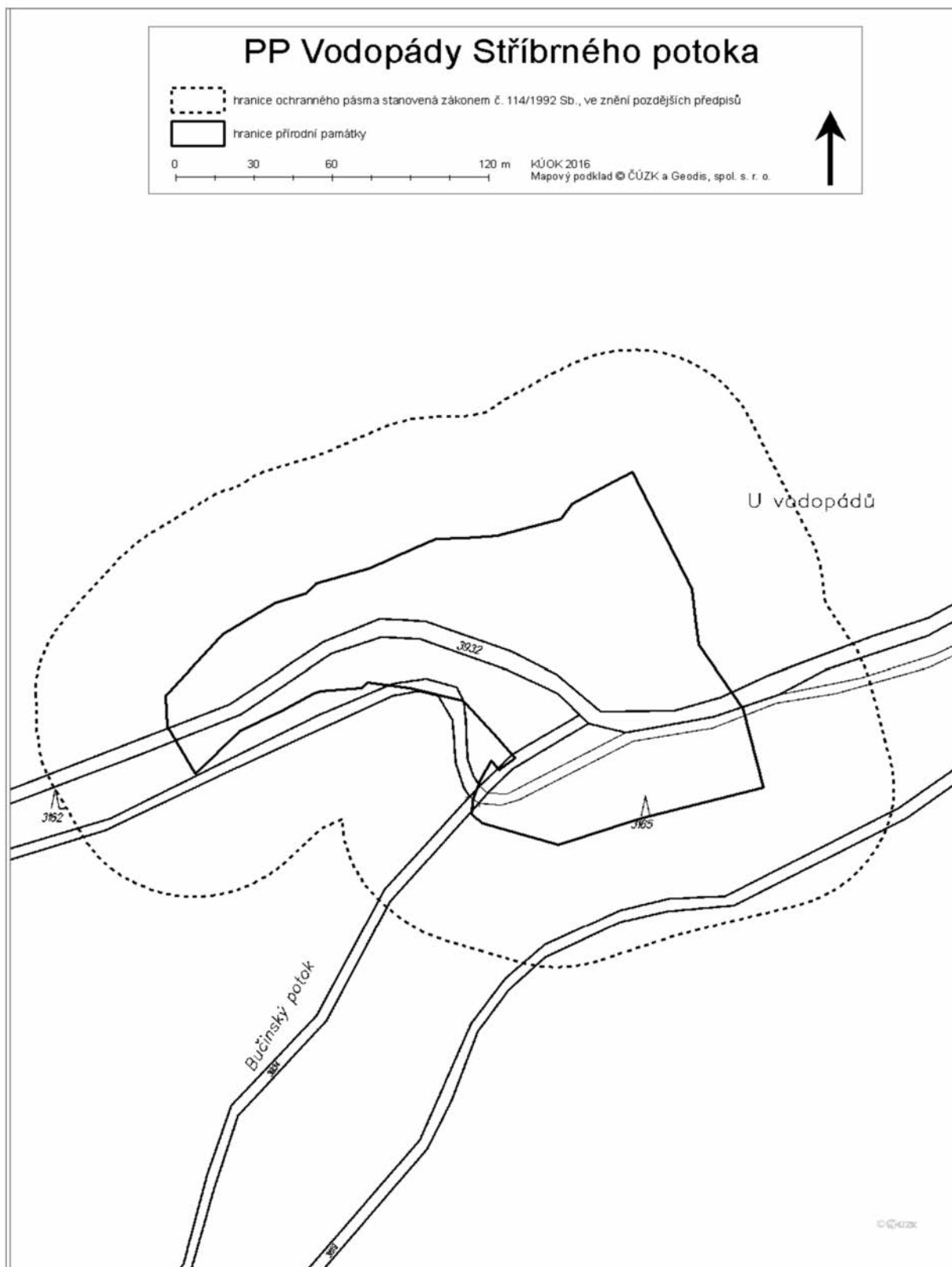
²⁾ § 42 odst. 1 a 2 zákona č. 114/1992 Sb., o ochraně přírody a krajiny, ve znění zákona č. 218/2004 Sb.

³⁾ § 44 odst. 3 a § 77a odst. 4 písm. j) zákona č. 114/1992 Sb., o ochraně přírody a krajiny, ve znění zákona č. 186/2006 Sb., zákona č. 349/2009 Sb. a zákona č. 381/2009 Sb.

Příloha č. 1**k nařízení Olomouckého kraje č. 14/2016****Seznam souřadnic vrcholů polygonu, kterými jsou stanoveny hranice
přírodní památky Vodopády Stříbrného potoka
(souřadnicový systém S-JTSK)**

Číslo bodu	Souřadnice Y	Souřadnice X
1	553765.13	1044672.49
2	553742.30	1044720.49
3	553740.93	1044732.69
4	553739.70	1044743.24
5	553722.94	1044769.43
6	553715.15	1044801.59
7	553762.35	1044814.13
8	553793.61	1044825.09
9	553822.50	1044816.04
10	553826.67	1044812.48
11	553826.42	1044806.82
12	553823.57	1044798.72
13	553819.33	1044790.48
14	553816.33	1044794.23
15	553810.15	1044789.45
16	553817.54	1044780.45
17	553829.93	1044766.09
18	553850.46	1044760.77
19	553866.31	1044758.52
20	553869.18	1044760.75
21	553884.52	1044762.27
22	553887.12	1044763.13
23	553899.52	1044770.20
24	553915.51	1044778.46
25	553932.64	1044796.13
26	553943.35	1044776.61
27	553943.78	1044764.14
28	553922.01	1044739.00
29	553902.29	1044726.38
30	553890.01	1044722.23
31	553886.28	1044718.23
32	553865.90	1044711.89
33	553848.93	1044703.85
34	553840.27	1044699.92
35	553829.36	1044699.74
36	553816.98	1044698.56
37	553792.48	1044691.96
38	553788.25	1044685.76
39	553772.34	1044676.34

Příloha č. 2
k nařízení Olomouckého kraje č. 14/2016



15 NAŘÍZENÍ Olomouckého kraje

č. 15/2016

ze dne 15. 9. 2016,

kterým se vyhlašuje přírodní rezervace Lipovské upolínové louky a stanovují bližší ochranné podmínky přírodní rezervace

Rada Olomouckého kraje vydává svým usnesením č. UR/104/23/2016 ze dne 15. 9. 2016 podle § 7 a § 59 odst. 1 písm. k) zákona č. 129/2000 Sb., o krajích (krajské zřízení), ve znění pozdějších předpisů, k provedení § 77a odst. 2 zákona č. 114/1992 Sb., o ochraně přírody a krajiny, ve znění pozdějších předpisů, toto nařízení kraje:

Čl. 1

Úvodní ustanovení

(1) Tímto nařízením se vyhlašuje přírodní rezervace¹⁾ Lipovské upolínové louky (dále jen „přírodní rezervace“).

(2) Předmětem ochrany je komplex druhově bohatých travinobylinných společenstev s výskytem četných chráněných a ohrožených druhů rostlin, jmenovitě především upolín nejvyšší (*Trollius altissimus*), prstnatec májový (*Dactylorhiza majalis*) a zvonečník hlavatý (*Phyteuma orbiculare*).

Čl. 2

Vymezení přírodní památky

(1) Přírodní rezervace se nachází v Olomouckém kraji, v katastrálním území Lipová na pozemcích parc. č. 13/1, 13/2, 13/3, na části pozemku parc. č. 19/3, na části pozemku parc. č. 20/1, na pozemku parc. č. 20/2, na části pozemku parc. č. 22/1, na pozemcích parc. č. 22/2, 22/3, 22/4, 22/5, 22/6, 22/7, na části pozemku parc. č. 22/8, na pozemcích parc. č. 22/9, 22/10, 22/11, 23 a v katastrálním území Brodek u Konice na části pozemku parc. č. 2122, na pozemcích parc. č. 2123, 2124, 2125, 2735, na části pozemku parc. č. 2736 a na pozemku parc. č. 2737.

(2) Hranice přírodní rezervace se stanoví uzavřeným geometrickým polygonem, jehož vrcholy jsou určeny souřadnicemi udanými v souřadnicovém systému jednotné trigonometrické sítě katastrální. Souřadnice vrcholů polygonu tak, jak jdou za sebou, jsou uvedeny v příloze č. 1 tohoto nařízení. Orientační grafické znázornění území přírodní rezervace do katastrální mapy je uvedeno v příloze č. 2 tohoto nařízení. Celková výměra přírodní rezervace činí 6,2744 ha.

(3) Mapové podklady s podrobným zákresem přírodní rezervace jsou uloženy v ústředním seznamu ochrany přírody²⁾ a na Krajském úřadu Olomouckého kraje.

Čl. 3

Bližší ochranné podmínky

Jen s předchozím souhlasem příslušného orgánu ochrany přírody³⁾ lze v přírodní rezervaci:

- a) provádět změny druhu pozemků, změny způsobu jejich využívání,
- b) zalesňovat nelesní pozemky,
- c) provádět terénní a vodohospodářské úpravy, nejde-li o činnosti prováděné podle schváleného plánu péče,
- d) používat hnojiva, chemické látky nebo přípravky, nejde-li o činnosti prováděné podle schváleného plánu péče,
- e) vjíždět nebo setrvávat motorovými vozidly mimo pozemní komunikace s výjimkou vozidel vlastníků či nájemců pozemků v přírodní památce a jejich dodavatelů prací nebo vozidel určených pro výkon služebních povinností stanovených jinými právními předpisy,
- f) ukládat odpady a zřizovat deponie jakéhokoli materiálu,
- g) vypouštět zvěř, umisťovat myslivecká zařízení pro příkrmování zvěře a slaniska, nebo zvěř jinak příkrmovat a vnařovat krmivem či jinými materiály rostlinného nebo živočišného původu,
- h) rozdělovat ohně a zřizovat tábořiště,
- i) pořádat hromadné turistické, sportovní, kulturní a jiné akce,

pokud není při ochraně přírodní rezervace zakázáno tyto činnosti vykonávat.

Čl. 4

Účinnost

Toto nařízení nabývá účinnosti patnáctým dnem následujícím po dni jeho vyhlášení ve Věstníku právních předpisů Olomouckého kraje.

Ing. Jiří Rozbořil
hejtman kraje

Ing. Michal Symerský
náměstek hejtmána

¹⁾ § 33 zákona č. 114/1992 Sb., o ochraně přírody a krajiny.

²⁾ § 42 odst. 1 a 2 zákona č. 114/1992 Sb., o ochraně přírody a krajiny, ve znění zákona č. 218/2004 Sb.

³⁾ § 44 odst. 3 a § 77a odst. 4 písm. j) zákona č. 114/1992 Sb., o ochraně přírody a krajiny, ve znění zákona č. 186/2006 Sb., zákona č. 349/2009 Sb. a zákona č. 381/2009 Sb.

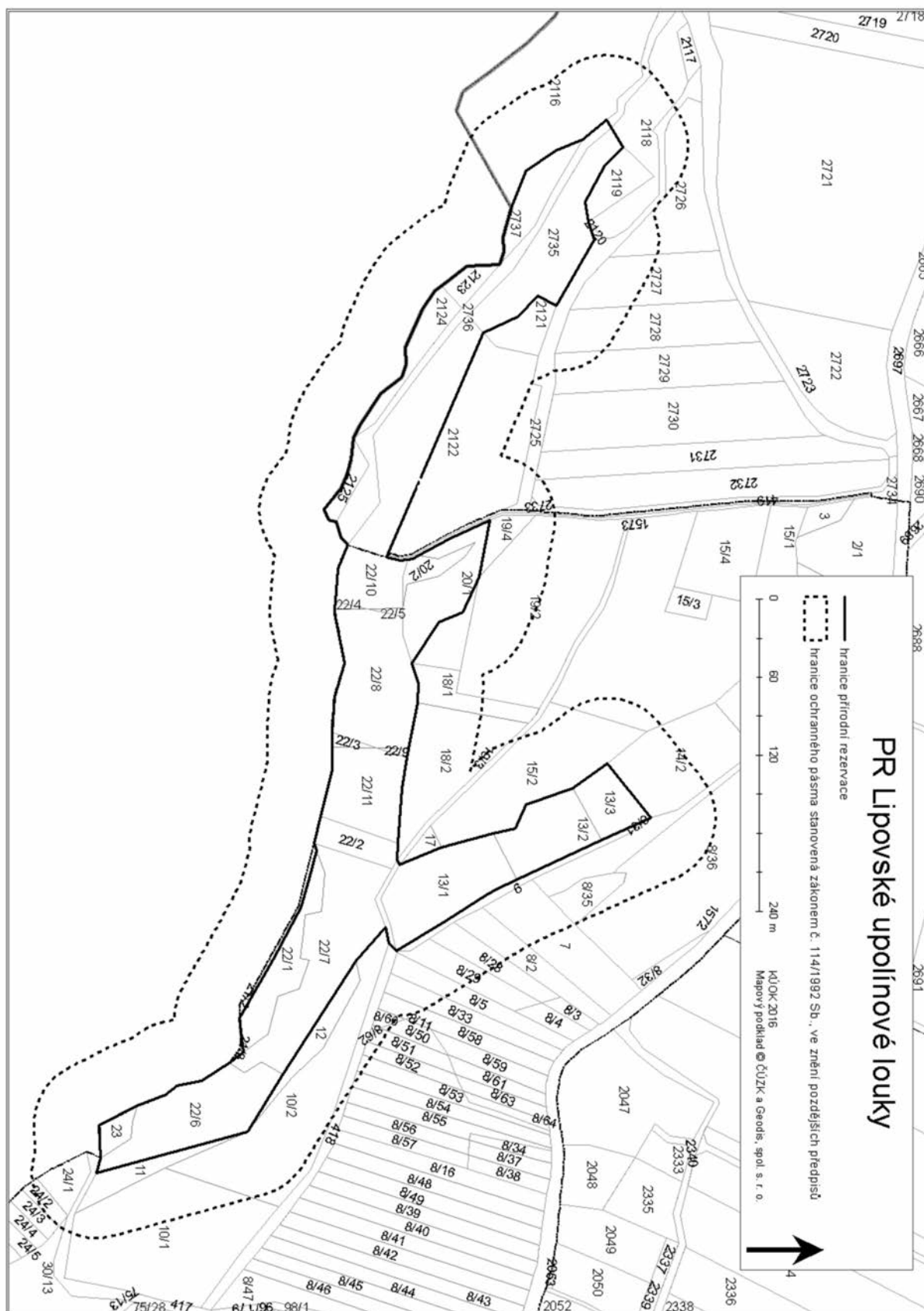
Příloha č. 1**k nařízení Olomouckého kraje č. 15/2016**

**Seznam souřadnic vrcholů polygonů, kterými jsou stanoveny hranice
přírodní rezervace Lipovské upolínové louky
(souřadnicový systém S-JTSK)**

Číslo bodu	Souřadnice Y	Souřadnice X
1	577844.21	1125117.73
2	577851.49	1125099.08
3	577878.91	1125086.23
4	577922.88	1125078.08
5	577908.95	1125108.67
6	577895.28	1125133.65
7	577893.01	1125138.03
8	577892.07	1125141.62
9	577891.73	1125147.34
10	577894.46	1125157.82
101	578067.16	1125083.49
100	578079.63	1125056.05
99	578095.56	1125041.59
98	578087.58	1125026.77
97	578138.21	1124998.14
96	578152.56	1125002.25
95	578167.27	1125004.82
94	578194.63	1124990.58
93	578210.18	1124975.60
92	578224.37	1124984.50
91	578230.50	1124988.48
90	578215.41	1125006.66
89	578207.43	1125026.93
88	578191.35	1125050.58
87	578163.13	1125062.09
86	578140.18	1125068.35
85	578129.34	1125067.62
84	578119.27	1125070.61
83	578118.34	1125096.01
82	578107.04	1125110.74
81	578103.22	1125115.44
80	578098.97	1125120.67
79	578085.11	1125130.14
78	578055.30	1125143.77
77	578041.94	1125143.05
76	578032.74	1125146.30
75	578020.27	1125162.49
74	577996.33	1125178.16
73	577985.68	1125183.07
72	577969.22	1125184.99
71	577956.45	1125188.75

70	577947.24	1125192.93
69	577940.60	1125198.26
68	577930.65	1125205.94
67	577922.68	1125202.24
66	577921.14	1125196.33
65	577908.62	1125192.99
11	577903.42	1125188.06
12	577885.09	1125195.40
13	577859.98	1125197.27
14	577854.16	1125197.71
15	577851.20	1125197.93
16	577812.36	1125190.16
17	577786.75	1125198.17
18	577759.08	1125200.10
19	577747.97	1125199.93
20	577730.04	1125199.66
21	577694.54	1125208.54
22	577674.22	1125213.63
23	577668.46	1125211.98
24	577646.53	1125217.53
25	577624.85	1125223.64
26	577606.94	1125233.07
27	577586.76	1125243.93
28	577538.91	1125271.22
29	577513.17	1125268.02
30	577505.12	1125278.81
31	577490.83	1125300.40
32	577487.41	1125319.34
33	577480.37	1125328.17
34	577471.97	1125350.05
35	577456.73	1125379.77
36	577431.75	1125378.19
37	577420.05	1125381.15
38	577452.15	1125264.97
39	577496.37	1125237.75
40	577583.75	1125181.17
41	577609.23	1125158.45
42	577596.81	1125156.08
43	577591.20	1125150.66
44	577614.48	1125111.94
45	577634.62	1125080.18
46	577638.72	1125073.11
47	577646.29	1125057.66
48	577676.30	1124992.17
49	577693.31	1124954.49
50	577735.57	1124987.52
51	577716.05	1125014.15
52	577703.72	1125050.29

53	577685.61	1125058.62
54	577681.30	1125075.56
55	577671.02	1125115.93
56	577657.40	1125147.92
57	577661.22	1125149.88
58	577674.26	1125148.97
59	577716.50	1125146.03
60	577739.69	1125142.15
61	577746.86	1125141.12
62	577782.35	1125134.20
63	577796.90	1125133.38
64	577812.57	1125138.30



VĚSTNÍK PRÁVNÍCH PŘEDPISŮ OLOMOUCKÉHO KRAJE

Vydává: Olomoucký kraj

Redakce: Krajský úřad Olomouckého kraje, Jeremenkova 40a, Olomouc 779 11

tel.: 585 508 112, fax: 585 508 851

Výrobu a distribuci zajišťuje: Wolters Kluwer ČR, a. s., U Nákladového nádraží 6, 130 00 Praha 3

Roční předplatné: představuje částku za dodávku úplného ročníku a je od předplatitelů vybíráno ve formě záloh.

Výše záloh bude vždy písemně oznámena. Roční vyúčtování bude provedeno po dodání úplného ročníku na základě skutečně vydaných částek. Záloha na rok 2016 činí 600 Kč bez DPH; 690 Kč včetně 15% DPH.

Vychází dle potřeb Olomouckého kraje.

Administrace, distribuce, reklamace a informace na telefonních číslech: 246 040 400, 442, fax: 246 040 401

V písemném styku vždy uvádějte IČ (právníké osoby), číslo odběratele (fyzické osoby).

Písemné objednávky předplatného, změny adres a počtu odebíraných výtisků zasílejte laskavě na adresu:

Wolters Kluwer ČR, a. s., U Nákladového nádraží 6, Praha 3, 130 00

e-mail: zakaznicke@wolterskluwer.cz, fax: 246 040 401