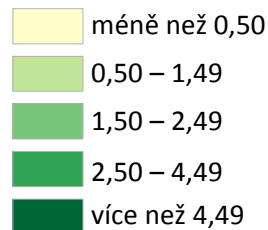
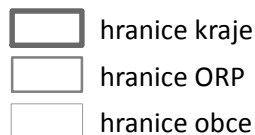


**Podíl zastavěné plochy  
na celkové výměře obce(%)**

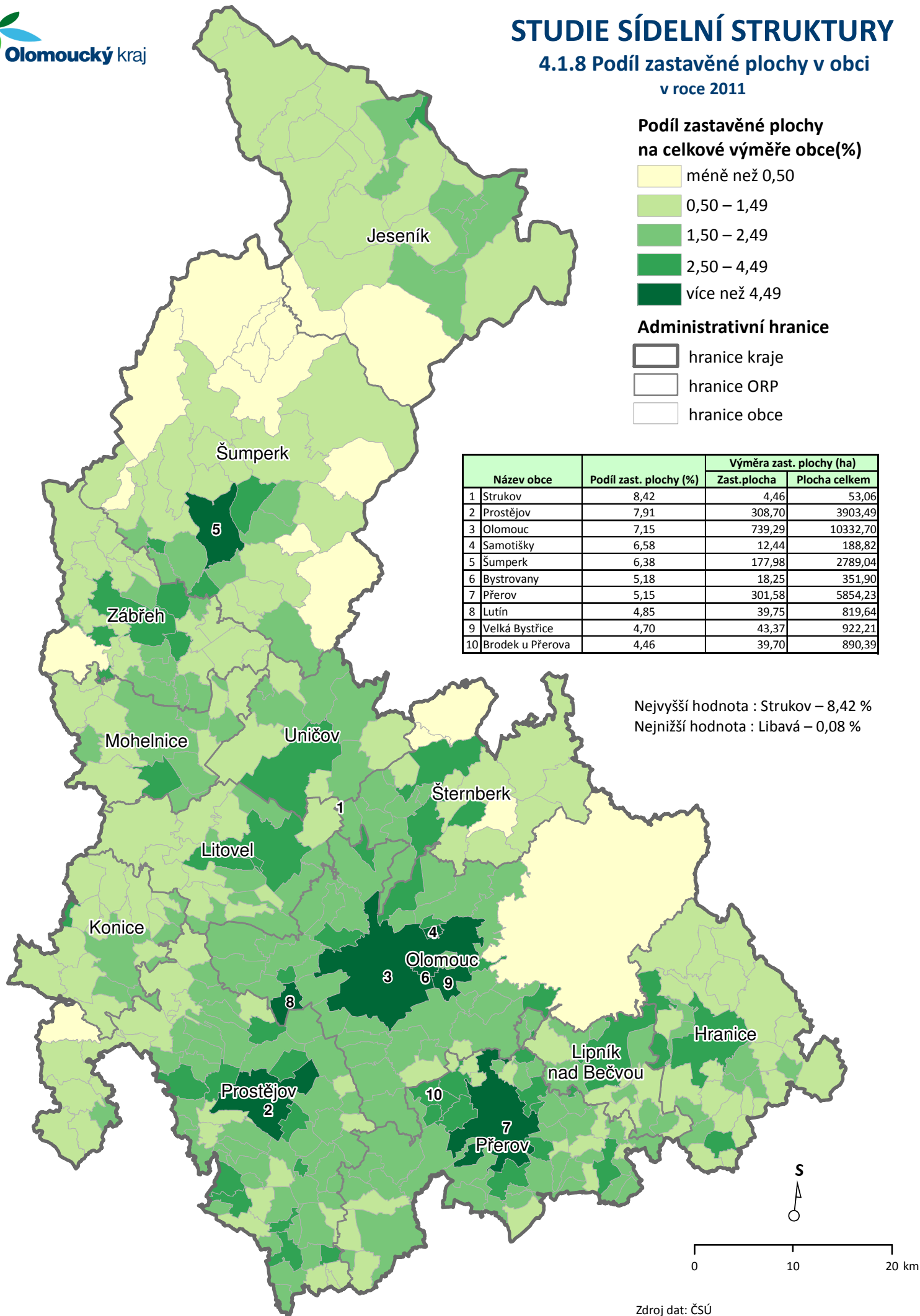


**Administrativní hranice**



Název obce	Podíl zast. plochy (%)	Výměra zast. plochy (ha)	
		Zast.plocha	Plocha celkem
1 Strukov	8,42	4,46	53,06
2 Prostějov	7,91	308,70	3903,49
3 Olomouc	7,15	739,29	10332,70
4 Samotičky	6,58	12,44	188,82
5 Šumperk	6,38	177,98	2789,04
6 Bystrovany	5,18	18,25	351,90
7 Přerov	5,15	301,58	5854,23
8 Lutín	4,85	39,75	819,64
9 Velká Bystřice	4,70	43,37	922,21
10 Brodek u Přerova	4,46	39,70	890,39

Nejvyšší hodnota : Strukov – 8,42 %  
Nejnižší hodnota : Libavá – 0,08 %



Zdroj dat: ČSÚ

Administrativní hranice platné k 31.12.2011