

# VĚSTNÍK

právních předpisů Olomouckého kraje

## O B S A H

5. Nařízení Olomouckého kraje, kterým se mění nařízení Olomouckého kraje č. 2/2013, kterým se vyhlašuje přírodní památka Čechy pod Kosířem a její ochranné pásmo a stanovují bližší ochranné podmínky přírodní památky
6. Nařízení Olomouckého kraje, kterým se mění nařízení Olomouckého kraje č. 3/2013, kterým se vyhlašuje přírodní památka Černá Voda – kulturní dům a její ochranné pásmo a stanovují bližší ochranné podmínky přírodní památky
7. Nařízení Olomouckého kraje, kterým se mění nařízení Olomouckého kraje č. 1/2015, kterým se vyhlašuje přírodní památka Deylův ostrůvek a stanovují bližší ochranné podmínky přírodní památky
8. Nařízení Olomouckého kraje, kterým se mění nařízení Olomouckého kraje č. 4/2013, kterým se vyhlašuje přírodní památka Hanušovice – kostel a její ochranné pásmo a stanovují bližší ochranné podmínky přírodní památky
9. Nařízení Olomouckého kraje, kterým se mění nařízení Olomouckého kraje č. 5/2013, kterým se vyhlašuje přírodní památka Hustopeče – Štěrkáč a stanovují bližší ochranné podmínky přírodní památky
10. Nařízení Olomouckého kraje, kterým se mění nařízení Olomouckého kraje č. 6/2013, kterým se vyhlašuje přírodní památka Chudobín a její ochranné pásmo a stanovují bližší ochranné podmínky přírodní památky
11. Nařízení Olomouckého kraje, kterým se mění nařízení Olomouckého kraje č. 7/2013, kterým se vyhlašuje přírodní památka Libina – U Černušků a její ochranné pásmo a stanovují bližší ochranné podmínky přírodní památky
12. Nařízení Olomouckého kraje, kterým se mění nařízení Olomouckého kraje č. 16/2013, kterým se vyhlašuje přírodní rezervace Malý Kosíř a její ochranné pásmo a stanovují bližší ochranné podmínky přírodní rezervace
13. Nařízení Olomouckého kraje, kterým se mění nařízení Olomouckého kraje č. 8/2013, kterým se vyhlašuje přírodní památka Otaslavice – kostel a její ochranné pásmo a stanovují bližší ochranné podmínky přírodní památky
14. Nařízení Olomouckého kraje, kterým se mění nařízení Olomouckého kraje č. 17/2013, kterým se vyhlašuje přírodní rezervace Račí údolí a stanovují bližší ochranné podmínky přírodní rezervace
15. Nařízení Olomouckého kraje, kterým se mění nařízení Olomouckého kraje č. 9/2013, kterým se vyhlašuje přírodní památka Rašeliniště na Smrku a stanovují bližší ochranné podmínky přírodní památky

16. Nařízení Olomouckého kraje, kterým se mění nařízení Olomouckého kraje č. 10/2013, kterým se vyhlašuje přírodní památka Sobotín – domov důchodců a její ochranné pásmo a stanovují bližší ochranné podmínky přírodní památky
  17. Nařízení Olomouckého kraje, kterým se mění nařízení Olomouckého kraje č. 11/2013, kterým se vyhlašuje přírodní památka U Bílých hlin a stanovují bližší ochranné podmínky přírodní památky
  18. Nařízení Olomouckého kraje, kterým se mění nařízení Olomouckého kraje č. 12/2013, kterým se vyhlašuje přírodní památka U Strejčkova lomu a stanovují bližší ochranné podmínky přírodní památky
  19. Nařízení Olomouckého kraje, kterým se mění nařízení Olomouckého kraje č. 2/2015, kterým se vyhlašuje přírodní památka Včelínské louky a stanovují bližší ochranné podmínky přírodní památky
  20. Nařízení Olomouckého kraje, kterým se mění nařízení Olomouckého kraje č. 13/2013, kterým se vyhlašuje přírodní památka Veselíčko a její ochranné pásmo a stanovují bližší ochranné podmínky přírodní památky
  21. Nařízení Olomouckého kraje, kterým se mění nařízení Olomouckého kraje č. 18/2013, kterým se vyhlašuje přírodní rezervace Vidnavské mokřiny a její ochranné pásmo a stanovují bližší ochranné podmínky přírodní rezervace a ochranného pásma
  22. Nařízení Olomouckého kraje, kterým se mění nařízení Olomouckého kraje č. 14/2013, kterým se vyhlašuje přírodní památka Vlkoš – statek a její ochranné pásmo a stanovují bližší ochranné podmínky přírodní památky
  23. Nařízení Olomouckého kraje, kterým se mění nařízení Olomouckého kraje č. 15/2013, kterým se vyhlašuje přírodní památka Zlaté jezero a její ochranné pásmo a stanovují bližší ochranné podmínky přírodní památky
-

**5**  
**NAŘÍZENÍ**  
**Olomouckého kraje**  
**č. 5/2015**  
ze dne 12. 11. 2015,

**kterým se mění nařízení Olomouckého kraje č. 2/2013, kterým se vyhlašuje přírodní památka Čechy pod Kosířem a její ochranné pásmo a stanovují bližší ochranné podmínky přírodní památky**

Rada Olomouckého kraje vydává svým usnesením č. UR/81/28/2015 ze dne 12. 11. 2015 podle § 7 a § 59 odst. 1 písm. k) zákona č. 129/2000 Sb., o krajích (krajské zřízení), ve znění pozdějších předpisů, k provedení § 77a odst. 2 zákona č. 114/1992 Sb., o ochraně přírody a krajiny, ve znění pozdějších předpisů, toto nařízení kraje:

**Čl. 1**

Nařízení Olomouckého kraje č. 2/2013 se mění takto:

1. Čl. 2 odstavec 2 zní: „(2) Hranice přírodní památky se stanoví uzavřeným geometrickým polygonem, jehož vrcholy jsou určeny souřadnicemi udanými v souřadnicovém systému jednotné trigonometrické sítě katastrální. Souřadnice vrcholů polygonu tak, jak jdou za sebou, jsou uvedeny v příloze

č. 2 tohoto nařízení. Orientační grafické znázornění území přírodní památky do katastrální mapy je uvedeno v příloze č. 1 tohoto nařízení. Celková výměra přírodní památky činí 0,2667 ha.“

2. Čl. 4 odstavec 2 zní: „(2) Hranice ochranného pásma přírodní památky se stanoví uzavřeným geometrickým polygonem, jehož vrcholy jsou určeny souřadnicemi udanými v souřadnicovém systému jednotné trigonometrické sítě katastrální. Souřadnice vrcholů polygonu tak, jak jdou za sebou, jsou uvedeny v příloze č. 3 tohoto nařízení. Orientační grafické znázornění území ochranného pásma přírodní památky do katastrální mapy je uvedeno v příloze č. 1 tohoto nařízení. Celková výměra ochranného pásma přírodní památky činí 8,5797 ha.“

3. Doplnuje se příloha č. 2, která zní:

„Příloha č. 2  
k nařízení Olomouckého kraje č. 2/2013

Seznam souřadnic (S-JTSK) jednotlivých vrcholů uzavřených geometrických obrazců s přímými stranami, kterými jsou na povrchu stanoveny hranice chráněného území přírodní památky Čechy pod Kosířem

Pořadové číslo bodu	Souřadnice Y	Souřadnice X	stabilizace
5	563042.68	1124776.12	
6	563038.43	1124778.29	roh budovy
7	563004.48	1124795.64	roh budovy
8	562987.75	1124761.90	roh budovy
9	562981.80	1124764.90	roh budovy
10	562978.37	1124766.63	roh budovy
11	562981.58	1124773.08	roh budovy
12	563020.15	1124851.22	roh budovy
13	563036.31	1124843.17	roh budovy
14	563041.08	1124852.20	roh betonu
15	563050.44	1124847.36	roh betonu
16	563045.85	1124838.68	roh budovy
17	563061.80	1124829.90	roh budovy
18	563065.97	1124827.60	
19	563060.43	1124815.28	roh budovy
20	563058.15	1124810.33	roh budovy
21	563050.26	1124792.78	roh budovy
22	563048.03	1124787.81	roh budovy

23	563033.52	1124793.42	roh budovy
24	563009.37	1124805.70	roh budovy
25	563023.08	1124833.60	roh budovy
26	563045.81	1124821.95	roh budovy

“

4. Doplňuje se příloha č. 3, která zní:

„Příloha č. 3  
k nařízení Olomouckého kraje č. 2/2013

Seznam souřadnic (S-JTSK) jednotlivých vrcholů uzavřených geometrických obrazců s přímými stranami, kterými jsou na povrchu stanoveny hranice ochranného pásma přírodní památky Čechy pod Kosířem

Pořadové číslo bodu	Souřadnice Y	Souřadnice X	stabilizace
1	563022.03	1124750.73	roh budovy
2	563015.87	1124753.88	roh budovy
3	563029.26	1124780.28	roh budovy
4	563035.36	1124777.23	roh budovy
27	562916.43	1124928.44	roh budovy
28	562915.87	1124928.74	roh budovy
29	562913.52	1124927.52	roh budovy
30	562913.20	1124926.93	roh budovy
31	562908.93	1124929.23	roh budovy
32	562909.26	1124929.83	roh budovy
33	562909.21	1124932.44	roh budovy
34	562908.65	1124932.75	roh budovy
35	562910.93	1124936.97	roh budovy
36	562911.49	1124936.67	roh budovy
37	562913.87	1124937.96	roh budovy
38	562914.19	1124938.52	roh budovy
39	562918.38	1124936.08	roh budovy
40	562918.06	1124935.51	roh budovy
41	562918.20	1124933.01	roh budovy
42	562918.74	1124932.69	roh budovy
43	563039.25	1124704.90	roh zdi plotu
44	562999.97	1124735.01	
45	563004.06	1124740.40	
46	562998.25	1124744.62	budova
47	563000.36	1124747.41	roh budovy
48	562979.86	1124762.17	roh budovy
49	562973.06	1124766.28	roh budovy
50	562965.35	1124772.19	roh budovy
51	562953.90	1124782.03	roh budovy
52	562951.44	1124784.14	roh budovy
53	562958.49	1124792.61	roh budovy
54	562970.09	1124808.25	
55	562944.68	1124830.44	
56	562907.07	1124852.17	
57	562848.46	1124822.06	
58	562844.75	1124829.54	
59	562849.56	1124850.89	

60	562935.58	1125015.09	
61	562975.24	1125090.94	
62	562933.49	1125144.16	zed'
63	562933.70	1125144.36	zed'
64	562942.89	1125152.73	zed'
65	562944.78	1125154.42	zed'
66	562950.59	1125159.72	zed'
67	562960.85	1125168.70	zed'
68	562963.72	1125171.32	zed'
69	562980.28	1125186.26	zed'
70	562987.52	1125192.79	zed'
71	562990.62	1125195.60	zed'
72	562992.11	1125196.94	zed'
73	562997.24	1125201.33	zed'
74	563019.66	1125190.55	
75	563023.84	1125190.28	
76	563046.91	1125189.60	
77	563073.90	1125195.67	
78	563087.49	1125181.64	
79	563080.15	1125177.36	roh betonu
80	563066.75	1125167.24	roh betonu
81	563030.50	1125138.05	
82	563024.27	1125125.05	
83	563024.29	1125120.23	
84	563051.27	1125084.60	
85	563079.15	1125041.44	
86	563104.70	1124976.62	
87	563139.56	1124987.83	
88	563179.36	1124913.19	
89	563178.24	1124908.73	
90	563185.12	1124896.99	
91	563188.22	1124897.80	
92	563227.08	1124828.43	
93	563186.47	1124783.08	
94	563175.68	1124793.07	
95	563164.61	1124779.57	
96	563147.06	1124764.24	
97	563102.41	1124741.73	
98	563053.71	1124713.08	

“

**Čl. 2**

dujícím po dni jeho vyhlášení ve Věstníku právních předpisů Olomouckého kraje.

Toto nařízení nabývá účinnosti patnáctým dnem násle-

**Ing. Jiří Rozbořil**  
hejtman kraje

**Ing. Michal Symerský**  
náměstek hejtmána

**6**  
**NAŘÍZENÍ**  
**Olomouckého kraje**  
**č. 6/2015**

ze dne 12. 11. 2015,

**kterým se mění nařízení Olomouckého kraje č. 3/2013, kterým se vyhlašuje  
přírodní památka Černá Voda – kulturní dům a její ochranné pásmo  
a stanovují bližší ochranné podmínky přírodní památky**

Rada Olomouckého kraje vydává svým usnesením č. UR/81/28/2015 ze dne 12. 11. 2015 podle § 7 a § 59 odst. 1 písm. k) zákona č. 129/2000 Sb., o krajích (krajské zřízení), ve znění pozdějších předpisů, k provedení § 77a odst. 2 zákona č. 114/1992 Sb., o ochraně přírody a krajiny, ve znění pozdějších předpisů, toto nařízení kraje:

**Čl. 1**

Nařízení Olomouckého kraje č. 3/2013 se mění takto:

1. Čl. 2 odstavec 2 zní: „(2) Hranice přírodní památky se stanoví uzavřeným geometrickým polygonem, jehož vrcholy jsou určeny souřadnicemi udanými v souřadnicovém systému jednotné trigonometrické sítě katastrální. Souřadnice vrcholů polygonu tak, jak jdou za sebou, jsou uvedeny v příloze

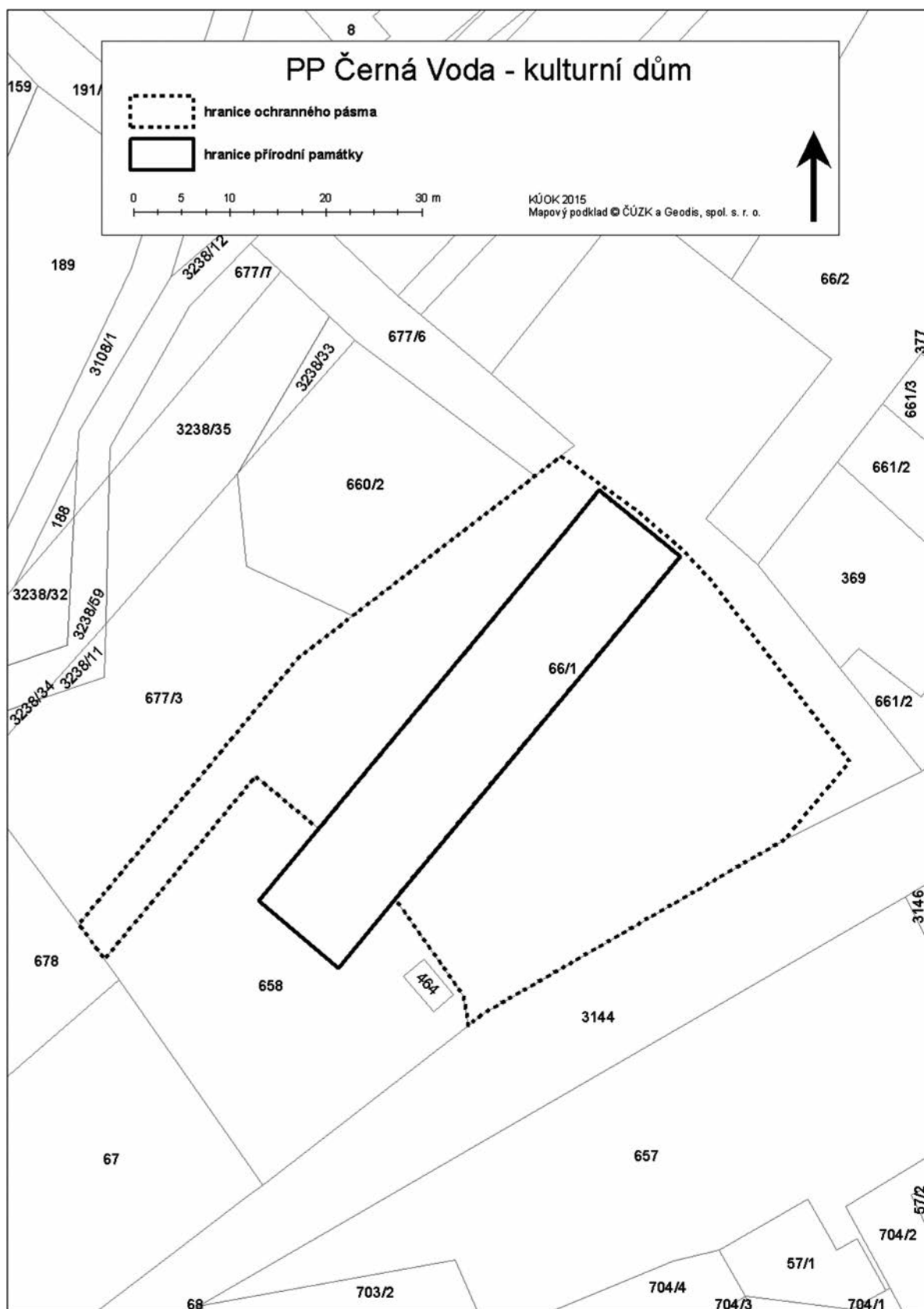
č. 2 tohoto nařízení. Orientační grafické znázornění území přírodní památky do katastrální mapy je uvedeno v příloze č. 1 tohoto nařízení. Celková výměra přírodní památky činí 0,0605 ha.“

2. Čl. 4 odstavec 2 zní: „(2) Hranice ochranného pásma přírodní památky se stanoví uzavřeným geometrickým polygonem, jehož vrcholy jsou určeny souřadnicemi udanými v souřadnicovém systému jednotné trigonometrické sítě katastrální. Souřadnice vrcholů polygonu tak, jak jdou za sebou, jsou uvedeny v příloze č. 3 tohoto nařízení. Orientační grafické znázornění území ochranného pásma přírodní památky do katastrální mapy je uvedeno v příloze č. 1 tohoto nařízení. Celková výměra ochranného pásma přírodní památky činí 0,1643 ha.“

3. Příloha č. 1 zní:

„Příloha č. 1

k nařízení Olomouckého kraje č. 3/2013



4. Doplňuje se příloha č. 2, která zní:

„Příloha č. 2  
k nařízení Olomouckého kraje č. 3/2013

Seznam souřadnic (S-JTSK) jednotlivých vrcholů uzavřených geometrických obrazců s přímými stranami, kterými jsou na povrchu stanoveny hranice chráněného území přírodní památky Černá Voda – kulturní dům

Pořadové číslo bodu	Souřadnice Y	Souřadnice X	stabilizace
1	546002.48	1041445.70	roh budovy
2	545994.03	1041452.66	roh budovy
3	545997.28	1041456.59	budova
4	546023.71	1041488.31	budova
5	546029.64	1041495.43	roh budovy
6	546037.90	1041488.43	roh budovy
7	546031.64	1041480.88	budova
8	546025.03	1041472.91	budova
9	546005.70	1041449.59	budova

“

5. Doplňuje se příloha č. 3, která zní:

„Příloha č. 3  
k nařízení Olomouckého kraje č. 3/2013

Seznam souřadnic (S-JTSK) jednotlivých vrcholů uzavřených geometrických obrazců s přímými stranami, kterými jsou na povrchu stanoveny hranice ochranného pásma přírodní památky Černá Voda – kulturní dům

Pořadové číslo bodu	Souřadnice Y	Souřadnice X	stabilizace
10	546006.50	1041442.17	kraj silnice
11	545998.45	1041447.99	kraj silnice
12	545993.42	1041452.31	kraj silnice
13	545991.03	1041454.82	kraj silnice
14	545976.43	1041473.92	kraj silnice
15	545983.34	1041482.23	silnice
16	546014.46	1041500.13	silnice
17	546016.09	1041501.40	silnice
18	546016.64	1041498.34	silnice
19	546038.26	1041475.41	
20	546054.01	1041494.50	plot
21	546056.64	1041490.95	kam. zed'
22	546034.98	1041464.69	
23	546033.54	1041462.95	
24	546028.13	1041458.79	
25	546009.16	1041444.21	

“

**Čl. 2**

dujícím po dni jeho vyhlášení ve Věstníku právních předpisů Olomouckého kraje.

Toto nařízení nabývá účinnosti patnáctým dnem násle-

**Ing. Jiří Rozbořil**  
hejtman kraje

**Ing. Michal Symerský**  
náměstek hejtmána

**7**  
**NAŘÍZENÍ**  
**Olomouckého kraje**  
**č. 7/2015**  
ze dne 12. 11. 2015,

**kterým se mění nařízení Olomouckého kraje č. 1/2015, kterým se vyhlašuje  
přírodní památka Deylův ostrůvek a stanovují bližší ochranné podmínky přírodní památky**

Rada Olomouckého kraje vydává svým usnesením č. UR/81/28/2015 ze dne 12. 11. 2015 podle § 7 a § 59 odst. 1 písm. k) zákona č. 129/2000 Sb., o krajích (krajské zřízení), ve znění pozdějších předpisů, k provedení § 77a odst. 2 zákona č. 114/1992 Sb., o ochraně přírody a krajiny, ve znění pozdějších předpisů, toto nařízení kraje:

**Čl. 1**

Příloha č. 1 nařízení Olomouckého kraje č. 1/2015 zní:

„Příloha č. 1  
k nařízení Olomouckého kraje č. 1/2015

Seznam souřadnic (S-JTSK) jednotlivých vrcholů uzavřených geometrických obrazců s přímými stranami, kterými jsou na povrchu stanoveny hranice chráněného území přírodní památky Deylův ostrůvek

Pořadové číslo bodu	Souřadnice Y	Souřadnice X	Stabilizace
1	548895.68	1131529.75	žul.kámen
2	548861.96	1131515.77	-
3	548829.06	1131501.15	-
4	548822.36	1131498.53	bet.znak
5	548790.61	1131577.83	bet.znak
6	548811.51	1131587.90	-
7	548846.08	1131604.55	bet.znak
8	548847.18	1131606.96	dř.kolík
9	548864.62	1131612.95	žul.kámen
10	548875.85	1131609.92	dř.kolík
11	548882.07	1131605.05	žul.kámen
12	548889.34	1131596.73	žul.kámen
13	548896.06	1131586.30	dř.kolík
14	548901.94	1131571.23	žul.kámen
15	548903.56	1131559.78	žul.kámen
16	548899.17	1131537.26	dř.kolík

“

**Čl. 2**

dujícím po dni jeho vyhlášení ve Věstníku právních předpisů Olomouckého kraje.

Toto nařízení nabývá účinnosti patnáctým dnem násle-

**Ing. Jiří Rozbořil**  
hejtman kraje

**Ing. Michal Symerský**  
náměstek hejtmána

**8**  
**NAŘÍZENÍ**  
**Olomouckého kraje**  
**č. 8/2015**

ze dne 12. 11. 2015,

**kterým se mění nařízení Olomouckého kraje č. 4/2013, kterým se vyhlašuje  
přírodní památka Hanušovice – kostel a její ochranné pásmo a stanovují bližší  
ochranné podmínky přírodní památky**

Rada Olomouckého kraje vydává svým usnesením č. UR/81/28/2015 ze dne 12. 11. 2015 podle § 7 a § 59 odst. 1 písm. k) zákona č. 129/2000 Sb., o krajích (krajské zřízení), ve znění pozdějších předpisů, k provedení § 77a odst. 2 zákona č. 114/1992 Sb., o ochraně přírody a krajiny, ve znění pozdějších předpisů, toto nařízení kraje:

**Čl. 1**

Nařízení Olomouckého kraje č. 4/2013 se mění takto:

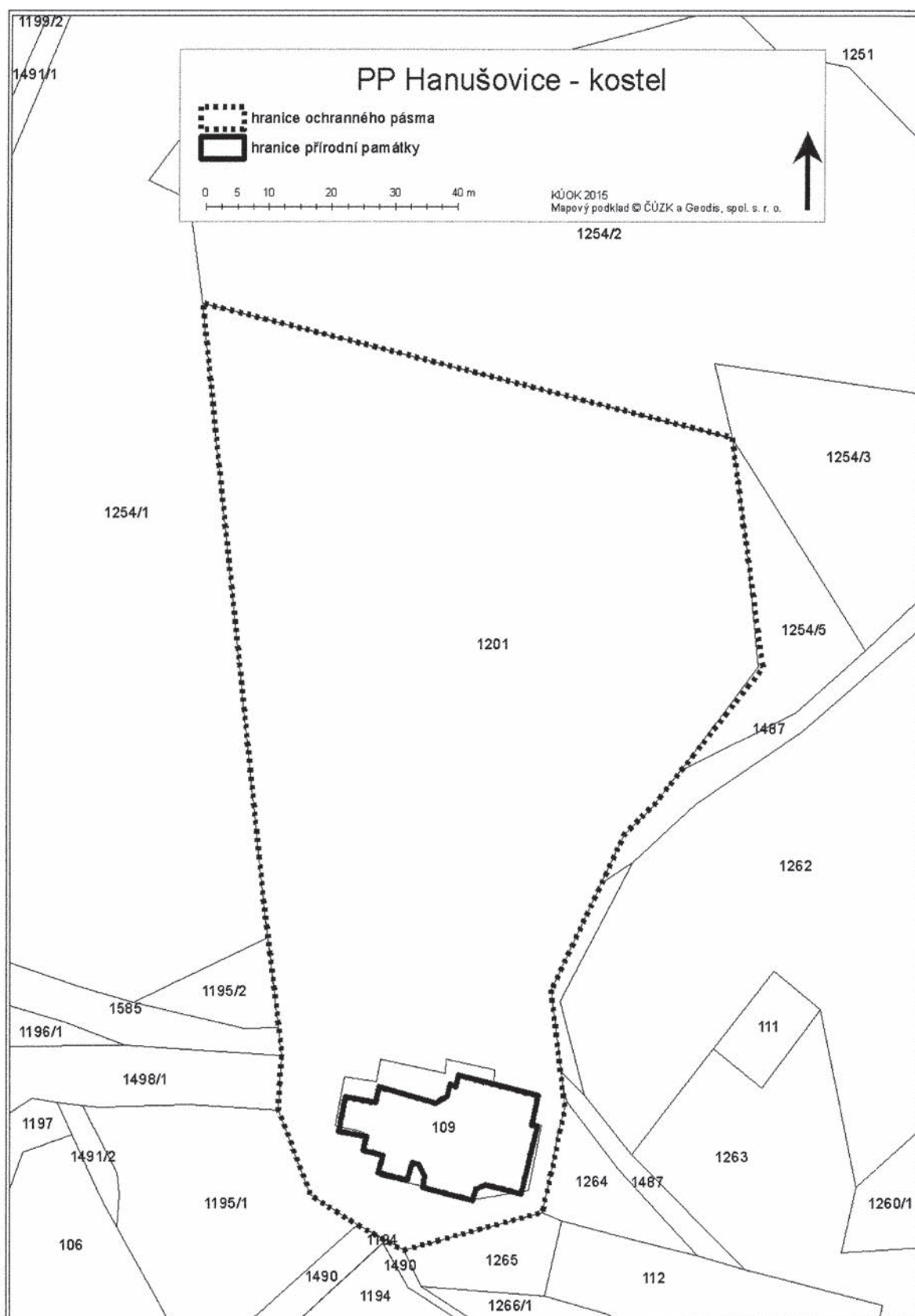
1. Čl. 2 odstavec 2 zní: „(2) Hranice přírodní památky se stanoví uzavřeným geometrickým polygonem, jehož vrcholy jsou určeny souřadnicemi udanými v souřadnicovém systému jednotné trigonometrické sítě katastrální. Souřadnice vrcholů polygonu tak, jak jdou za sebou, jsou uvedeny v příloze č. 2 tohoto nařízení. Orientační grafické znázornění území přírodní památky do katastrální mapy je uvedeno v příloze č. 1 tohoto nařízení. Celková výměra přírodní památky činí 0,0409 ha.“

2. Čl. 4 odstavec 1 zní: „(1) K zabezpečení přírodní památky před rušivými vlivy z okolí se vyhlašuje ochranné pásmo<sup>4)</sup> přírodní památky, které se rozkládá v Olomouckém kraji, v katastrálním území Hanušovice na pozemku parc. č. 1201 a části pozemku parc. č. st. 109.“

3. Čl. 4 odstavec 2 zní: „(2) Hranice ochranného pásma přírodní památky se stanoví uzavřeným geometrickým polygonem, jehož vrcholy jsou určeny souřadnicemi udanými v souřadnicovém systému jednotné trigonometrické sítě katastrální. Souřadnice vrcholů polygonu tak, jak jdou za sebou, jsou uvedeny v příloze č. 3 tohoto nařízení. Orientační grafické znázornění území ochranného pásma přírodní památky do katastrální mapy je uvedeno v příloze č. 1 tohoto nařízení. Celková výměra ochranného pásma přírodní památky činí 0,8169 ha.“

4. Příloha č. 1 zní:

„Příloha č. 1  
k nařízení Olomouckého kraje č. 4/2013



5. Doplňuje se příloha č. 2, která zní:

„Příloha č. 2

k nařízení Olomouckého kraje č. 4/2013

Seznam souřadnic (S-JTSK) jednotlivých vrcholů uzavřených geometrických obrazců s přímými stranami, kterými jsou na povrchu stanoveny hranice chráněného území přírodní památky Hanušovice – kostel

Pořadové číslo bodu	Souřadnice Y	Souřadnice X	stabilizace
1	563299.47	1064053.47	roh budovy
2	563294.67	1064054.42	roh budovy
3	563294.13	1064051.91	roh budovy
4	563285.03	1064054.54	roh budovy
5	563283.25	1064053.51	roh budovy
6	563282.77	1064051.57	roh budovy
7	563281.84	1064051.94	roh budovy
8	563281.39	1064050.05	roh budovy
9	563268.54	1064053.39	roh budovy
10	563269.56	1064057.95	roh budovy
11	563268.66	1064058.20	roh budovy
12	563271.33	1064068.81	roh budovy
13	563277.03	1064067.39	roh budovy
14	563278.55	1064067.96	roh budovy
15	563279.05	1064069.78	roh budovy
16	563287.11	1064067.70	roh budovy
17	563286.79	1064065.95	roh budovy
18	563287.79	1064064.11	roh budovy
19	563288.79	1064063.88	roh budovy
20	563289.56	1064066.61	roh budovy
21	563294.19	1064065.39	roh budovy
22	563293.50	1064062.65	roh budovy
23	563296.58	1064061.87	roh budovy
24	563296.03	1064059.72	roh budovy
25	563300.44	1064058.90	roh budovy

“

6. Doplňuje se příloha č. 3, která zní:

„Příloha č. 3

k nařízení Olomouckého kraje č. 4/2013

Seznam souřadnic (S-JTSK) jednotlivých vrcholů uzavřených geometrických obrazců s přímými stranami, kterými jsou na povrchu stanoveny hranice ochranného pásma přírodní památky Hanušovice – kostel

Pořadové číslo bodu	Souřadnice Y	Souřadnice X	stabilizace
30	563322.32	1063928.95	
31	563237.93	1063950.01	
32	563236.97	1063956.98	roh zdi plotu
33	563232.96	1063986.21	zed'

34	563250.62	1064008.22	roh zdi plotu
35	563255.03	1064012.54	roh zdi plotu
36	563266.51	1064036.69	
37	563264.27	1064055.11	roh zdi plotu
38	563267.92	1064071.79	roh zdi plotu
39	563290.04	1064077.54	roh zdi plotu
40	563297.43	1064073.58	roh zdi plotu
41	563305.05	1064068.78	roh zdi plotu
42	563310.04	1064055.51	roh zdi plotu
43	563309.47	1064047.04	roh zdi plotu
44	563309.99	1064042.53	zed'
45	563312.38	1064023.68	zed'
46	563316.41	1063985.62	zed'
47	563320.37	1063948.10	zed'
48	563321.81	1063934.17	zed'

“

**Čl. 2**

dujícím po dni jeho vyhlášení ve Věstníku právních předpisů Olomouckého kraje.

Toto nařízení nabývá účinnosti patnáctým dnem násle-

**Ing. Jiří Rozbořil**  
hejtman kraje

**Ing. Michal Symerský**  
náměstek hejtmána

## 9

**NAŘÍZENÍ  
Olomouckého kraje****č. 9/2015**

ze dne 12. 11. 2015,

**kterým se mění nařízení Olomouckého kraje č. 5/2013, kterým se vyhlašuje  
přírodní památka Hustopeče – Štěrkáč a stanovují bližší ochranné podmínky přírodní památky**

Rada Olomouckého kraje vydává svým usnesením č. UR/81/28/2015 ze dne 12. 11. 2015 podle § 7 a § 59 odst. 1 písm. k) zákona č. 129/2000 Sb., o krajích (krajské zřízení), ve znění pozdějších předpisů, k provedení § 77a odst. 2 zákona č. 114/1992 Sb., o ochraně přírody a krajiny, ve znění pozdějších předpisů, toto nařízení kraje:

**Čl. 1**

Nařízení Olomouckého kraje č. 5/2013 se mění takto:

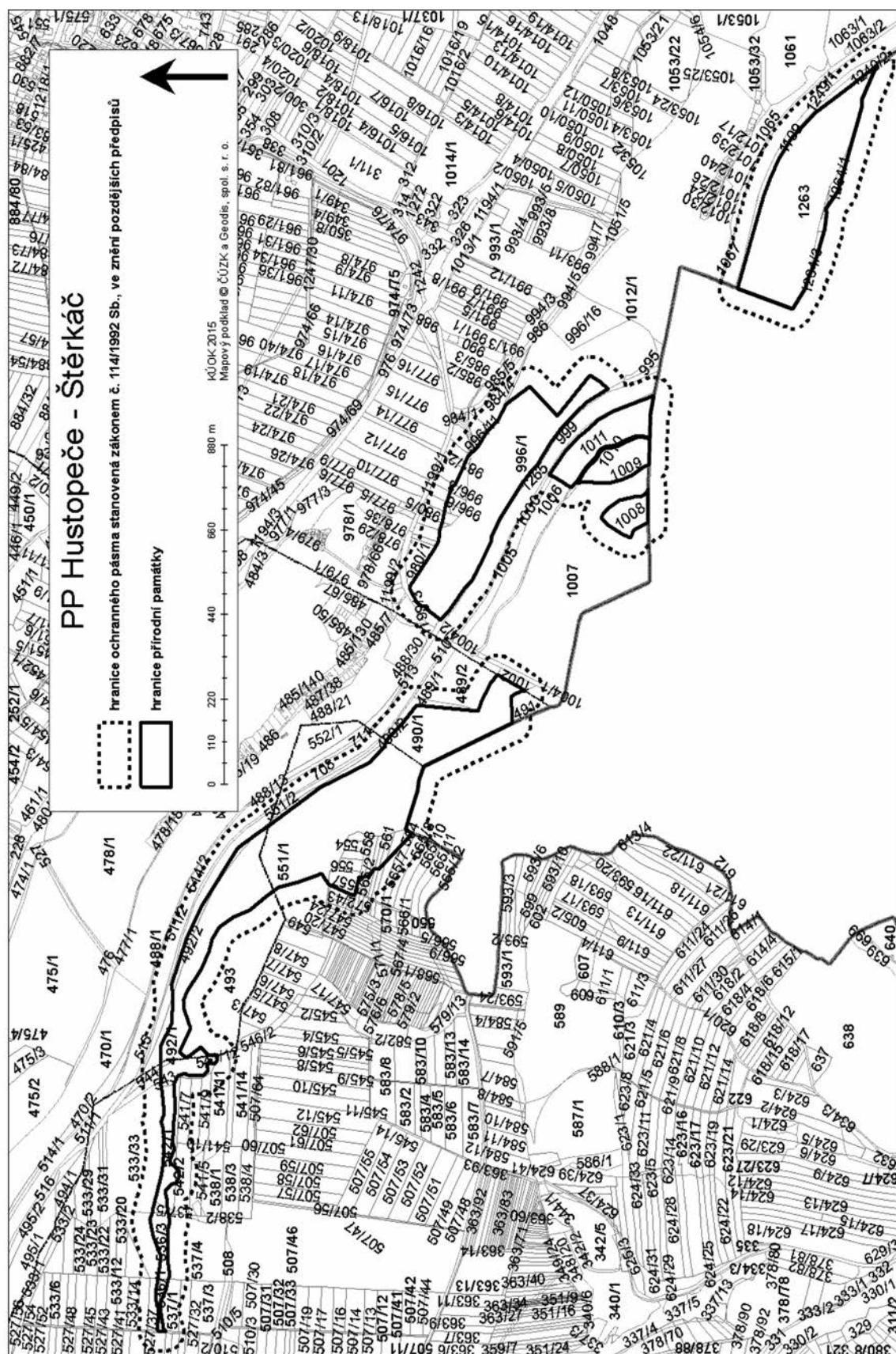
1. Čl. 2 odstavec 1 zní: „(1) Přírodní památka se rozkládá v Olomouckém kraji, v katastrálním území Hustopeče nad Bečvou na pozemcích parc. č. 981/1, 981/2, 981/3, na části pozemku parc. č. 996/1, na pozemcích parc. č. 996/2, 996/3, 996/4, 996/5, 996/6, 996/7, 996/8, 1008, na části pozemku parc. č. 1009, na pozemcích parc. č. 1011, 1263, 1264/1, 1264/2, 1264/3, v katastrálním území Milotice nad

Bečvou na části pozemku parc. č. 490/1, na části pozemku parc. č. 492/1 a na části pozemku parc. č. 492/2 a v katastrálním území Zámrsky na pozemcích parc. č. 533/17, 536/1, 536/2, 536/3, 536/4, 542/1, 542/2, na části pozemku parc. č. 543, na části pozemku parc. č. 544, na části pozemku parc. č. 551/1, na pozemcích parc. č. 553, 554, 555, 556, 557, 558, 559, 560, 561, 562, 563 a 564.“

2. Čl. 2 odstavec 2 zní: „(2) Hranice přírodní památky se stanoví uzavřeným geometrickým polygonem, jehož vrcholy jsou určeny souřadnicemi udanými v souřadnicovém systému jednotné trigonometrické sítě katastrální. Souřadnice vrcholů polygonu tak, jak jdou za sebou, jsou uvedeny v příloze č. 2 tohoto nařízení. Orientační grafické znázornění území přírodní památky do katastrální mapy je uvedeno v příloze č. 1 tohoto nařízení. Celková výměra přírodní památky činí 45,0508 ha.“

3. Příloha č. 1 zní:

„Příloha č. 1  
k nařízení Olomouckého kraje č. 5/2013



4. Doplňuje se příloha č. 2, která zní:

„Příloha č. 2

k nařízení Olomouckého kraje č. 5/2013

Seznam souřadnic (S-JTSK) jednotlivých vrcholů uzavřených geometrických obrazců s přímými stranami, kterými jsou na povrchu stanoveny hranice chráněného území přírodní památky Hustopeče-Štěrkáč

Pořadové číslo bodu	Souřadnice Y	Souřadnice X	stabilizace
1	504481.67	1133965.26	bet.znak
2	504503.56	1133924.48	
3	504522.29	1133916.26	kam.znak
4	504513.58	1133894.03	
5	504491.74	1133855.48	
6	504471.65	1133833.75	bet.znak
7	504458.31	1133841.26	
8	504443.66	1133857.75	
9	504426.05	1133885.48	
10	504416.23	1133923.98	
11	504413.30	1133945.71	
12	504408.40	1133956.81	
13	504397.24	1133964.38	bet.znak
14	504421.38	1133963.64	
101	504331.78	1133966.38	bet.znak
102	504338.79	1133952.00	
103	504360.75	1133917.01	
104	504371.74	1133889.78	
105	504379.83	1133861.86	bet.znak
106	504382.16	1133832.67	
107	504379.70	1133811.18	
108	504375.83	1133786.84	
109	504379.69	1133776.70	
110	504380.43	1133768.26	dř.kolík
111	504381.01	1133761.91	bet.znak
112	504391.61	1133750.41	dř.kolík
113	504376.34	1133726.02	
114	504364.41	1133700.96	
115	504359.69	1133691.04	bet.znak
116	504302.01	1133733.00	
117	504267.42	1133766.48	
118	504242.75	1133797.85	bet.znak
119	504215.99	1133828.48	
120	504194.55	1133869.36	
121	504177.07	1133918.78	
122	504155.02	1133980.27	bet.znak
123	504200.80	1133970.38	
124	504263.12	1133968.48	dř.kolík

125	504266.98	1133968.36	dř.kolík
126	504265.31	1133961.94	
127	504260.84	1133944.73	
128	504261.74	1133933.72	
129	504273.16	1133904.22	
130	504283.86	1133881.92	
131	504288.29	1133865.41	
132	504291.79	1133845.60	
133	504295.99	1133836.39	
134	504304.25	1133830.04	
135	504318.56	1133820.91	
136	504340.13	1133797.14	
137	504353.85	1133786.24	
138	504375.90	1133773.02	
139	504373.23	1133770.34	
140	504352.20	1133783.27	
141	504337.63	1133794.60	
142	504316.11	1133818.11	
143	504302.44	1133826.19	
144	504292.77	1133832.95	
145	504287.45	1133844.80	
146	504284.57	1133864.81	
147	504280.23	1133880.79	
148	504269.57	1133902.80	
149	504257.69	1133933.05	
150	504256.82	1133945.80	
151	504261.38	1133962.20	
201	504138.47	1133848.74	
202	504170.00	1133796.78	
203	504197.45	1133764.23	
204	504234.60	1133728.75	
205	504274.93	1133694.58	
206	504338.06	1133656.58	
207	504343.61	1133646.05	bet.znak
208	504381.95	1133616.50	
209	504441.07	1133575.91	
210	504474.84	1133554.42	
211	504517.05	1133533.19	bet.znak
212	504532.70	1133530.51	
213	504581.57	1133504.82	
214	504629.34	1133479.31	
215	504656.37	1133454.62	
216	504707.66	1133416.94	
217	504736.08	1133389.49	bet.znak
218	504733.39	1133389.51	
219	504721.37	1133370.79	
220	504705.74	1133348.99	
221	504702.17	1133355.27	
222	504697.99	1133350.70	
223	504701.33	1133341.56	

224	504693.54	1133328.38	
225	504686.20	1133322.45	
226	504661.66	1133308.89	
227	504650.88	1133304.92	bet.znak
228	504554.63	1133371.77	
229	504543.73	1133377.80	
230	504533.41	1133383.51	
231	504508.19	1133387.87	bet.znak
232	504501.61	1133389.59	
233	504482.27	1133394.64	
234	504453.65	1133402.11	
235	504432.65	1133407.59	
236	504430.28	1133408.42	
237	504404.26	1133417.55	
238	504391.03	1133422.20	
239	504384.88	1133429.99	
240	504340.80	1133452.14	
241	504326.35	1133459.40	
242	504309.46	1133467.89	bet.znak
243	504288.54	1133492.36	
244	504244.91	1133522.11	
245	504212.76	1133552.58	
256	504176.49	1133570.90	bet.znak
257	504129.89	1133637.84	bet.znak
258	504206.77	1133713.27	bet.znak
259	504116.43	1133789.56	dř.kolík
260	504101.49	1133804.35	bet.znak
261	504116.24	1133830.23	dř.kolík
262	504136.27	1133853.64	bet.znak
302	504920.22	1133625.03	bet.znak
303	504920.99	1133612.11	
304	504927.55	1133596.90	
305	504935.26	1133585.18	
306	504961.66	1133586.65	
307	504994.11	1133589.38	
308	505002.67	1133590.10	bet.znak
309	505114.51	1133344.28	bet.znak
310	505150.75	1133331.47	
311	505178.18	1133326.26	
312	505237.84	1133307.85	
313	505273.15	1133296.14	
314	505278.88	1133294.24	bet.znak
315	505288.89	1133314.05	bet.znak
316	505325.53	1133275.62	
317	505365.37	1133238.89	
318	505382.38	1133220.18	
319	505380.18	1133209.57	
320	505382.78	1133204.96	
321	505396.60	1133197.96	
322	505399.60	1133193.75	

323	505401.40	1133180.54	
324	505403.00	1133166.73	
325	505443.14	1133155.52	
326	505449.52	1133150.13	
327	505421.82	1133083.07	
328	505392.19	1133062.39	bet.znak
329	505398.78	1133045.88	dř.kolík
330	505415.25	1132999.64	dř.kolík
331	505428.47	1132945.24	dř.kolík
332	505436.99	1132931.36	bet.znak
333	505439.76	1132927.61	
334	505451.53	1132911.68	
335	505487.87	1132864.59	
336	505505.10	1132819.26	
337	505532.67	1132779.95	bet.znak
338	505562.25	1132761.25	
339	505595.49	1132752.41	
340	505642.16	1132730.44	
341	505696.41	1132691.39	
342	505721.41	1132682.27	bet.znak
343	505745.55	1132684.08	
344	505794.26	1132701.64	
345	505855.54	1132669.78	bet.znak
346	505870.60	1132690.13	bet.znak
347	505843.17	1132730.61	
348	505862.67	1132748.83	
349	505862.91	1132773.36	
350	505864.37	1132773.77	
351	505872.89	1132776.15	bet.znak
352	505885.42	1132769.81	
353	505886.04	1132760.80	
354	505875.72	1132756.81	
355	505887.31	1132745.53	
356	505903.09	1132749.89	
357	505915.11	1132737.15	
358	505915.23	1132691.98	
359	505911.21	1132685.68	
360	505918.91	1132665.48	
361	505940.62	1132654.57	bet.znak
362	505972.08	1132657.80	
363	505999.61	1132660.01	
364	506035.10	1132654.86	
365	506072.55	1132652.86	
366	506093.11	1132653.38	
367	506104.43	1132657.02	
368	506116.36	1132652.37	
369	506131.71	1132646.75	bet.znak
370	506144.13	1132645.62	
371	506150.79	1132657.99	
372	506153.26	1132660.23	

373	506162.75	1132668.84	
374	506177.69	1132669.46	
375	506194.93	1132661.27	
376	506195.95	1132658.28	
377	506200.17	1132645.87	
378	506217.15	1132630.42	
379	506234.90	1132635.04	
380	506259.54	1132638.08	
381	506275.65	1132640.34	
382	506297.62	1132643.42	
383	506318.70	1132638.19	bet.znak
384	506355.18	1132639.05	
385	506394.36	1132636.97	
386	506436.69	1132642.71	
387	506444.88	1132640.48	
388	506472.58	1132632.95	
389	506498.77	1132619.93	
390	506534.62	1132620.40	
391	506573.26	1132625.48	bet.znak
392	506579.87	1132632.82	
393	506579.04	1132615.37	
394	506578.80	1132610.22	
395	506557.46	1132611.27	
396	506525.90	1132612.81	
397	506502.70	1132606.38	
398	506469.97	1132606.88	
399	506443.98	1132611.22	
400	506400.91	1132618.40	
401	506385.90	1132618.80	
402	506361.07	1132609.18	
403	506333.33	1132598.56	
404	506290.74	1132589.34	bet.znak
405	506272.99	1132594.20	
406	506259.42	1132597.92	
407	506244.90	1132601.90	
408	506178.51	1132620.08	
409	506153.60	1132622.89	
410	506128.96	1132627.11	
411	506106.95	1132629.36	
412	506082.99	1132628.07	
413	506067.87	1132626.72	
414	506049.06	1132624.29	
415	506037.21	1132619.44	
416	506015.39	1132627.59	
417	505995.05	1132625.33	
418	505972.66	1132624.85	
419	505956.14	1132622.06	
420	505944.90	1132619.67	bet.znak
421	505897.80	1132619.62	
422	505886.64	1132619.60	

423	505837.36	1132619.58	bet.znak
424	505783.20	1132648.98	bet.znak
425	505715.38	1132653.53	dř.kolík
426	505707.77	1132652.47	
427	505680.94	1132648.72	bet.znak
428	505559.96	1132689.12	dř.kolík
429	505477.99	1132732.81	dř.kolík
430	505326.87	1132831.00	bet.znak
431	505292.11	1132881.69	
432	505266.78	1132918.63	
433	505170.95	1133058.41	dř.kolík
434	505107.32	1133193.59	bet.znak
435	505062.88	1133236.55	dř.kolík
436	505047.42	1133241.42	
437	504996.15	1133291.82	
438	504957.54	1133326.06	bet.znak
454	504972.85	1133494.55	bet.znak
455	504947.99	1133503.47	
456	504902.57	1133527.73	
457	504876.33	1133548.29	bet.znak
500	503875.34	1134212.10	bet.znak
501	503929.35	1134364.42	bet.znak
502	503885.13	1134391.29	
503	503877.54	1134395.90	
504	503874.26	1134397.89	
505	503848.69	1134407.54	
506	503801.50	1134427.00	bet.znak
507	503731.11	1134449.25	
508	503728.28	1134450.14	
509	503724.10	1134451.46	
510	503675.09	1134457.76	
511	503670.60	1134453.51	bet.znak
512	503623.17	1134488.79	bet.znak
513	503468.22	1134535.86	
514	503461.98	1134537.76	
515	503403.15	1134554.94	bet.znak
516	503384.61	1134555.82	
517	503298.33	1134594.40	bet.znak
518	503365.04	1134504.65	
519	503418.73	1134430.18	bet.znak
520	503452.01	1134391.85	
521	503488.59	1134357.89	bet.znak
522	503538.21	1134326.41	
523	503589.64	1134301.22	
524	503639.60	1134280.79	bet.znak
525	503655.53	1134277.77	
526	503662.29	1134275.95	

“

**Čl. 2**

dujícím po dni jeho vyhlášení ve Věstníku právních předpisů Olomouckého kraje.

Toto nařízení nabývá účinnosti patnáctým dnem násle-

**Ing. Jiří Rozbořil**  
hejtman kraje

**Ing. Michal Symerský**  
náměstek hejtmána

## 10

## NAŘÍZENÍ

## Olomouckého kraje

č. 10/2015

ze dne 12. 11. 2015,

**kterým se mění nařízení Olomouckého kraje č. 6/2013, kterým se vyhlašuje přírodní památka Chudobín a její ochranné pásmo a stanovují bližší ochranné podmínky přírodní památky**

Rada Olomouckého kraje vydává svým usnesením č. UR/81/28/2015 ze dne 12. 11. 2015 podle § 7 a § 59 odst. 1 písm. k) zákona č. 129/2000 Sb., o krajích (krajské zřízení), ve znění pozdějších předpisů, k provedení § 77a odst. 2 zákona č. 114/1992 Sb., o ochraně přírody a krajiny, ve znění pozdějších předpisů, toto nařízení kraje:

**Čl. 1**

Nařízení Olomouckého kraje č. 6/2013 se mění takto:

1. Čl. 2 odstavec 2 zní: „(2) Hranice přírodní památky se stanoví uzavřeným geometrickým polygonem, jehož vrcholy jsou určeny souřadnicemi udanými v souřadnicovém systému jednotné trigonometrické sítě katastrální. Souřadnice vrcholů polygonu tak, jak jdou za sebou, jsou uvedeny v příloze č. 2 tohoto nařízení. Orientační grafické znázornění území přírodní památky do katastrální mapy je uvedeno v příloze č. 1 tohoto nařízení. Celková výměra přírodní památky činí 0,0514 ha.“

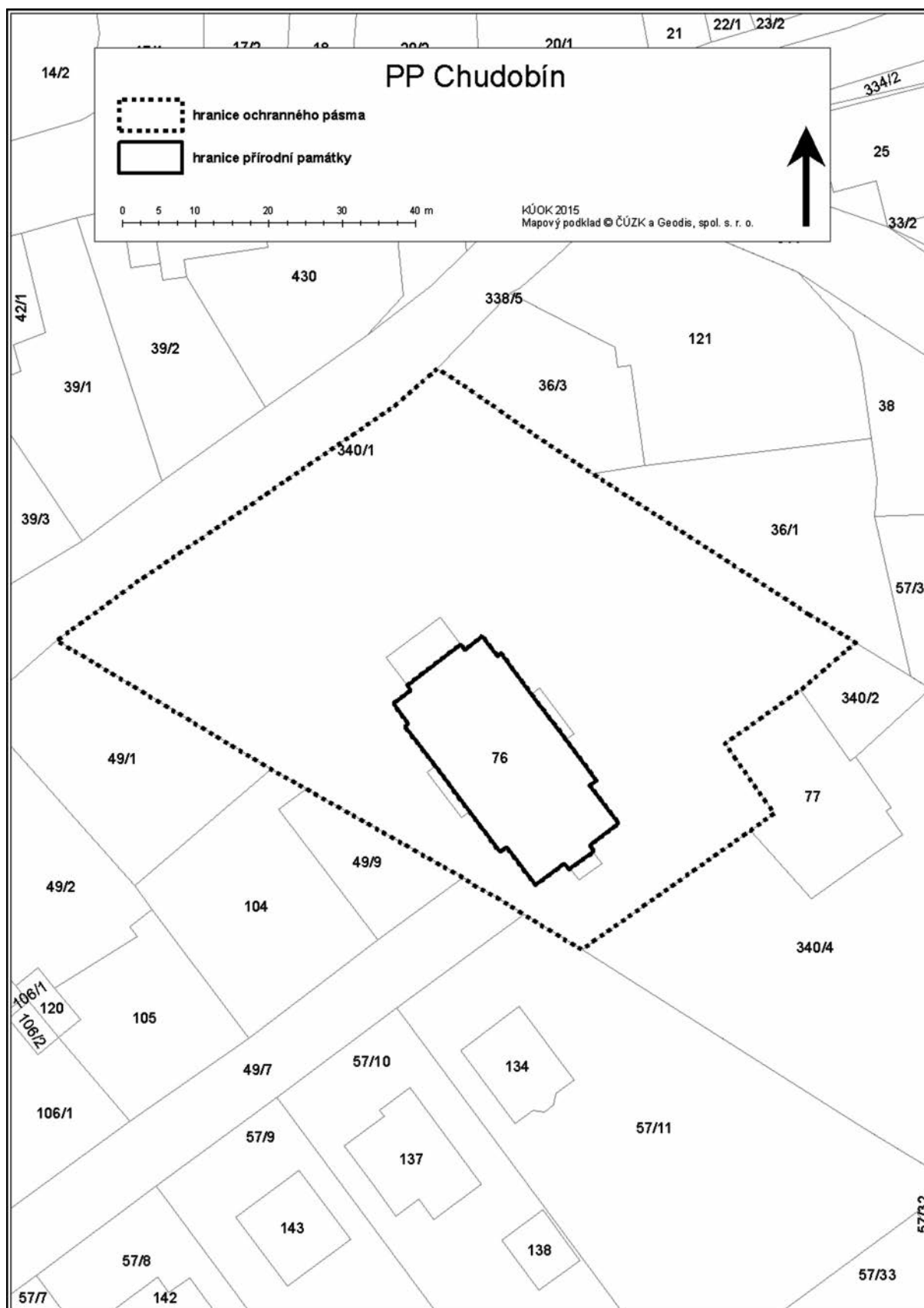
2. Čl. 4 odstavec 1 zní: „(1) K zabezpečení přírodní památky před rušivými vlivy z okolí se vyhlašuje ochranné pásmo<sup>4)</sup> přírodní památky, které se rozkládá v Olomouckém kraji, v katastrálním území Chudobín na pozemku parc. č. 340/1 a části pozemku parc. č. st. 76.“

3. Čl. 4 odstavec 2 zní: „(2) Hranice ochranného pásma přírodní památky se stanoví uzavřeným geometrickým polygonem, jehož vrcholy jsou určeny souřadnicemi udanými v souřadnicovém systému jednotné trigonometrické sítě katastrální. Souřadnice vrcholů polygonu tak, jak jdou za sebou, jsou uvedeny v příloze č. 3 tohoto nařízení. Orientační grafické znázornění území ochranného pásma přírodní památky do katastrální mapy je uvedeno v příloze č. 1 tohoto nařízení. Celková výměra ochranného pásma přírodní památky činí 0,3936 ha.“

4. Příloha č. 1 zní:

„Příloha č. 1

k nařízení Olomouckého kraje č. 6/2013



5. Doplňuje se příloha č. 2, která zní:

„Příloha č. 2  
k nařízení Olomouckého kraje č. 6/2013

Seznam souřadnic (S-JTSK) jednotlivých vrcholů uzavřených geometrických obrazců s přímými stranami, kterými jsou na povrchu stanoveny hranice chráněného území přírodní památky Chudobín

Pořadové číslo bodu	Souřadnice Y	Souřadnice X	stabilizace
1	561537.13	1109486.92	roh budovy
2	561529.79	1109481.38	roh budovy
3	561529.25	1109482.09	roh budovy
4	561526.86	1109480.29	roh budovy
5	561524.81	1109483.00	roh budovy
6	561524.33	1109482.64	roh budovy
7	561520.17	1109488.14	budova
8	561515.47	1109494.37	budova
9	561511.31	1109499.88	roh budovy
10	561512.27	1109500.60	roh budovy
11	561508.35	1109505.79	roh budovy
12	561512.26	1109508.74	roh budovy
13	561511.66	1109509.54	roh budovy
14	561511.82	1109509.66	roh budovy
15	561514.91	1109511.87	roh budovy
16	561515.07	1109511.99	roh budovy
17	561515.67	1109511.19	roh budovy
18	561519.58	1109514.15	roh budovy
19	561523.50	1109508.96	roh budovy
20	561523.72	1109509.12	roh budovy
21	561524.46	1109509.68	roh budovy
22	561528.62	1109504.17	budova
23	561533.32	1109497.95	budova
24	561537.41	1109492.52	roh budovy
25	561537.27	1109492.42	roh budovy
26	561536.94	1109492.16	roh budovy
27	561537.37	1109491.59	roh budovy
28	561538.98	1109489.45	roh budovy
29	561536.59	1109487.64	roh budovy

“

6. Doplňuje se příloha č. 3, která zní:

„Příloha č. 3  
k nařízení Olomouckého kraje č. 6/2013

Seznam souřadnic (S-JTSK) jednotlivých vrcholů uzavřených geometrických obrazců s přímými stranami, kterými jsou na povrchu stanoveny hranice ochranného pásma přírodní památky Chudobín

Pořadové číslo bodu	Souřadnice Y	Souřadnice X	stabilizace
31	561533.11	1109443.72	
32	561530.03	1109445.64	zeď

33	561522.76	1109450.77	zed'
34	561519.29	1109453.17	zed'
35	561511.87	1109458.05	zed'
36	561482.46	1109477.18	zed'
37	561475.96	1109481.08	
38	561483.50	1109487.66	roh budovy
39	561493.79	1109494.93	roh budovy
40	561487.07	1109504.45	roh budovy
41	561490.34	1109506.75	zed'
42	561513.23	1109522.96	zed'
43	561521.21	1109518.16	zed'
44	561524.75	1109515.91	zed'
45	561528.54	1109513.86	zed'
46	561529.46	1109513.19	zed'
47	561550.80	1109501.02	zed'
48	561555.67	1109498.31	zed'
49	561581.81	1109482.64	zed'
50	561584.82	1109480.84	
51	561574.06	1109472.86	
52	561561.51	1109464.30	
53	561539.01	1109448.94	

“

**Čl. 2**

dujícím po dni jeho vyhlášení ve Věstníku právních předpisů Olomouckého kraje.

Toto nařízení nabývá účinnosti patnáctým dnem násle-

**Ing. Jiří Rozbořil**  
hejtman kraje

**Ing. Michal Symerský**  
náměstek hejtmána

**11****NAŘÍZENÍ****Olomouckého kraje****č. 11/2015**

ze dne 12. 11. 2015,

**kterým se mění nařízení Olomouckého kraje č. 7/2013, kterým se vyhlašuje  
přírodní památka Libina – U Černušků a její ochranné pásmo a stanovují  
bližší ochranné podmínky přírodní památky**

Rada Olomouckého kraje vydává svým usnesením č. UR/81/28/2015 ze dne 12. 11. 2015 podle § 7 a § 59 odst. 1 písm. k) zákona č. 129/2000 Sb., o krajích (krajské zřízení), ve znění pozdějších předpisů, k provedení § 77a odst. 2 zákona č. 114/1992 Sb., o ochraně přírody a krajiny, ve znění pozdějších předpisů, toto nařízení kraje:

**Čl. 1**

Nařízení Olomouckého kraje č. 7/2013 se mění takto:

1. Čl. 2 odstavec 2 zní: „(2) Hranice přírodní památky se stanoví uzavřeným geometrickým polygonem, jehož vrcholy jsou určeny souřadnicemi udanými v souřadnicovém systému jednotné trigonometrické sítě katastrální. Souřadnice vrcholů polygonu tak, jak jdou za sebou, jsou uvedeny v příloze

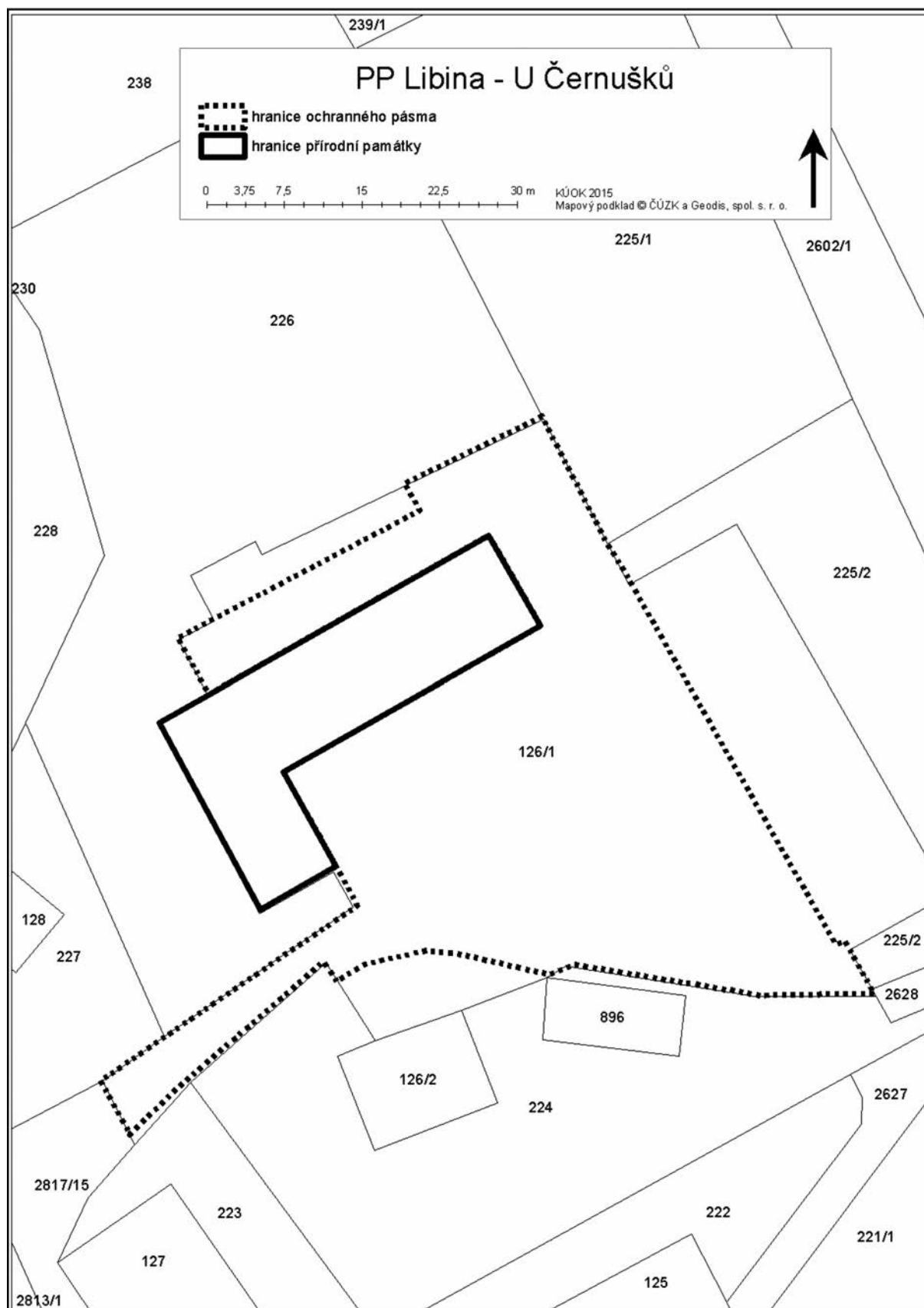
č. 2 tohoto nařízení. Orientační grafické znázornění území přírodní památky do katastrální mapy je uvedeno v příloze č. 1 tohoto nařízení. Celková výměra přírodní památky činí 0,0458 ha.“

2. Čl. 4 odstavec 2 zní: „(2) Hranice ochranného pásma přírodní památky se stanoví uzavřeným geometrickým polygonem, jehož vrcholy jsou určeny souřadnicemi udanými v souřadnicovém systému jednotné trigonometrické sítě katastrální. Souřadnice vrcholů polygonu tak, jak jdou za sebou, jsou uvedeny v příloze č. 3 tohoto nařízení. Orientační grafické znázornění území ochranného pásma přírodní památky do katastrální mapy je uvedeno v příloze č. 1 tohoto nařízení. Celková výměra ochranného pásma přírodní památky činí 0,1792 ha.“

3. Příloha č. 1 zní:

„Příloha č. 1

k nařízení Olomouckého kraje č. 7/2013



4. Doplnuje se příloha č. 2, která zní:

„Příloha č. 2

k nařízení Olomouckého kraje č. 7/2013

Seznam souřadnic (S-JTSK) jednotlivých vrcholů uzavřených geometrických obrazců s přímými stranami, kterými jsou na povrchu stanoveny hranice chráněného území přírodní památky Libina – U Černušků

Pořadové číslo bodu	Souřadnice Y	Souřadnice X	Stabilizace
1	556575.31	1087483.53	roh budovy
2	556570.50	1087480.81	roh budovy
3	556543.41	1087465.42	roh budovy
4	556538.41	1087474.17	roh budovy
5	556563.31	1087488.27	roh budovy
6	556558.23	1087497.43	roh budovy
7	556565.52	1087501.62	roh budovy

“

5. Doplnuje se příloha č. 3, která zní:

„Příloha č. 3

k nařízení Olomouckého kraje č. 7/2013

Seznam souřadnic (S-JTSK) jednotlivých vrcholů uzavřených geometrických obrazců s přímými stranami, kterými jsou na povrchu stanoveny hranice ochranného pásma přírodní památky Libina – U Černušků

Pořadové číslo bodu	Souřadnice Y	Souřadnice X	Stabilizace
8	556573.57	1087475.35	
9	556570.42	1087473.65	roh budovy
10	556550.14	1087462.98	roh budovy
11	556551.64	1087460.36	budova
12	556538.31	1087453.85	sl.plotu
13	556532.01	1087466.02	budova
14	556530.10	1087469.25	roh budovy
15	556509.85	1087505.01	roh budovy
16	556508.98	1087504.62	budova
17	556506.09	1087509.81	
18	556516.70	1087509.99	
19	556534.94	1087506.95	
20	556537.50	1087507.89	sl.plotu
21	556546.54	1087505.83	sl.plotu
22	556549.34	1087505.57	sl.plotu
23	556555.40	1087506.95	sl.plotu
24	556558.14	1087508.60	sl.plotu
25	556559.38	1087506.72	
26	556573.33	1087518.77	sl.plotu
27	556578.16	1087523.51	sl.plotu

28	556580.99	1087518.27	sl.plotu
29	556563.04	1087505.94	sl.plotu
30	556556.16	1087501.21	
6	556558.23	1087497.43	roh budovy
5	556563.31	1087488.27	roh budovy
4	556538.41	1087474.17	roh budovy
3	556543.41	1087465.42	roh budovy
2	556570.50	1087480.81	roh budovy

“

**Čl. 2**

dujícím po dni jeho vyhlášení ve Věstníku právních předpisů Olomouckého kraje.

Toto nařízení nabývá účinnosti patnáctým dnem násle-

**Ing. Jiří Rozbořil**  
hejtman kraje

**Ing. Michal Symerský**  
náměstek hejtmána

**12**  
**NAŘÍZENÍ**  
**Olomouckého kraje**  
**č. 12/2015**  
ze dne 12. 11. 2015,

**kterým se mění nařízení Olomouckého kraje č. 16/2013, kterým se vyhláší**  
**přírodní rezervace Malý Kosíř a její ochranné pásmo a stanovují**  
**blíže ochranné podmínky přírodní rezervace**

Rada Olomouckého kraje vydává svým usnesením č. UR/81/28/2015 ze dne 12. 11. 2015 podle § 7 a § 59 odst. 1 písm. k) zákona č. 129/2000 Sb., o krajích (krajské zřízení), ve znění pozdějších předpisů, k provedení § 77a odst. 2 zákona č. 114/1992 Sb., o ochraně přírody a krajiny, ve znění pozdějších předpisů, toto nařízení kraje:

**Čl. 1**

Nařízení Olomouckého kraje č. 16/2013 se mění takto:

1. Čl. 2 odstavec 2 zní: „(2) Hranice přírodní rezervace se stanoví uzavřeným geometrickým polygonem, jehož vrcholy jsou určeny souřadnicemi udanými v souřadnicovém systému jednotné trigonometrické sítě katastrální. Souřadnice vrcholů polygonu tak, jak jdou za sebou, jsou uvedeny v příloze č. 2 tohoto nařízení. Orientační grafické znázornění

území přírodní rezervace do katastrální mapy je uvedeno v příloze č. 1 tohoto nařízení. Celková výměra přírodní rezervace činí 8,0526 ha.“

2. Čl. 4 odstavec 2 zní: „(2) Hranice ochranného pásma přírodní rezervace se stanoví uzavřeným geometrickým polygonem, jehož vrcholy jsou určeny souřadnicemi udanými v souřadnicovém systému jednotné trigonometrické sítě katastrální. Souřadnice vrcholů polygonu tak, jak jdou za sebou, jsou uvedeny v příloze č. 3 tohoto nařízení. Orientační grafické znázornění území ochranného pásma přírodní rezervace do katastrální mapy je uvedeno v příloze č. 1 tohoto nařízení. Celková výměra ochranného pásma přírodní rezervace činí 4,3631 ha.“

3. Doplňuje se příloha č. 2, která zní:

„Příloha č. 2  
k nařízení Olomouckého kraje č. 16/2013

Seznam souřadnic (S-JTSK) jednotlivých vrcholů uzavřených geometrických obrazců s přímými stranami, kterými jsou na povrchu stanoveny hranice chráněného území přírodní rezervace Malý Kosíř

Pořadové číslo bodu	Souřadnice Y	Souřadnice X	Stabilizace
1	559041.02	1124374.14	betonový znak
2	559030.97	1124370.75	
3	559024.59	1124368.60	
4	559017.21	1124365.62	
5	559009.75	1124362.60	
6	559004.22	1124360.32	
7	558961.65	1124342.70	
8	558956.04	1124339.51	
9	558915.03	1124316.16	betonový znak
10	558907.67	1124324.61	
11	558901.79	1124330.97	
12	558886.86	1124340.32	

13	558872.47	1124353.60	betonový znak
14	558888.94	1124420.39	
15	558890.05	1124424.89	
16	558900.34	1124476.62	
17	558901.96	1124482.57	
18	558906.78	1124500.60	sl.plotu
19	558918.12	1124542.84	
20	558925.35	1124571.78	
21	558935.79	1124616.50	betonový znak
22	558940.99	1124615.38	
23	558961.24	1124610.98	
24	558963.30	1124610.54	betonový znak
25	558979.07	1124676.56	
26	558987.90	1124736.79	
27	558997.97	1124775.20	
28	559010.79	1124830.34	
29	559015.50	1124829.45	betonový znak
30	559023.43	1124827.94	
31	559060.02	1124820.99	betonový znak
32	559056.94	1124812.07	
33	559051.89	1124797.46	kámen
34	559041.79	1124748.84	kámen
35	559136.44	1124692.65	
36	559140.32	1124690.08	betonový znak
37	559142.17	1124659.44	
38	559137.37	1124644.37	
39	559129.23	1124622.02	betonový znak
40	559112.78	1124619.11	kámen
41	559113.07	1124617.53	
42	559115.91	1124602.39	
43	559123.87	1124560.01	
44	559133.99	1124506.04	
45	559143.26	1124468.56	
46	559156.20	1124416.24	betonový znak
47	559154.41	1124415.49	
48	559130.71	1124405.57	
49	559107.09	1124395.68	betonový znak
50	559057.17	1124379.59	

“

4. Doplňuje se příloha č. 3, která zní:

„Příloha č. 3

k nařízení Olomouckého kraje č. 16/2013

Seznam souřadnic (S-JTSK) jednotlivých vrcholů uzavřených geometrických obrazců s přímými stranami, kterými jsou na povrchu stanoveny hranice ochranného pásma přírodní rezervace Malý Kosíř

Pořadové číslo bodu	Souřadnice Y	Souřadnice X	Stabilizace
51	559173.51	1124298.26	
52	559128.31	1124279.64	
53	559119.41	1124275.93	
54	559112.77	1124273.63	sl.plotu
55	558857.21	1124492.88	
56	558859.43	1124507.86	
57	558862.47	1124528.39	kámen
58	558859.52	1124528.93	kámen
59	558877.03	1124596.28	
60	558878.58	1124600.70	
61	558884.29	1124624.82	
62	558888.62	1124643.11	
63	558901.07	1124713.53	
64	558902.63	1124722.39	
65	558907.53	1124757.86	
66	558919.05	1124807.48	
67	558919.34	1124808.72	
68	558923.39	1124808.41	
69	558927.40	1124824.74	
70	558932.74	1124846.51	kámen
71	558961.66	1124840.56	
72	558985.89	1124835.35	
73	558997.00	1124832.96	
74	559008.54	1124830.77	
75	559110.16	1124776.35	
76	559166.71	1124756.34	
77	559161.72	1124713.40	
78	559162.41	1124704.03	

## Čl. 2

dujícím po dni jeho vyhlášení ve Věstníku právních předpisů Olomouckého kraje.

Toto nařízení nabývá účinnosti patnáctým dnem násled-

**Ing. Jiří Rozbořil**  
hejtman kraje

**Ing. Michal Symerský**  
náměstek hejtmána

**13**  
**NAŘÍZENÍ**  
**Olomouckého kraje**  
**č. 13/2015**  
ze dne 12. 11. 2015,

**kterým se mění nařízení Olomouckého kraje č. 8/2013, kterým se vyhlašuje  
přírodní památka Otaslavice – kostel a její ochranné pásmo a stanovují  
bližší ochranné podmínky přírodní památky**

Rada Olomouckého kraje vydává svým usnesením č. UR/81/28/2015 ze dne 12. 11. 2015 podle § 7 a § 59 odst. 1 písm. k) zákona č. 129/2000 Sb., o krajích (krajské zřízení), ve znění pozdějších předpisů, k provedení § 77a odst. 2 zákona č. 114/1992 Sb., o ochraně přírody a krajiny, ve znění pozdějších předpisů, toto nařízení kraje:

**Čl. 1**

Nařízení Olomouckého kraje č. 8/2013 se mění takto:

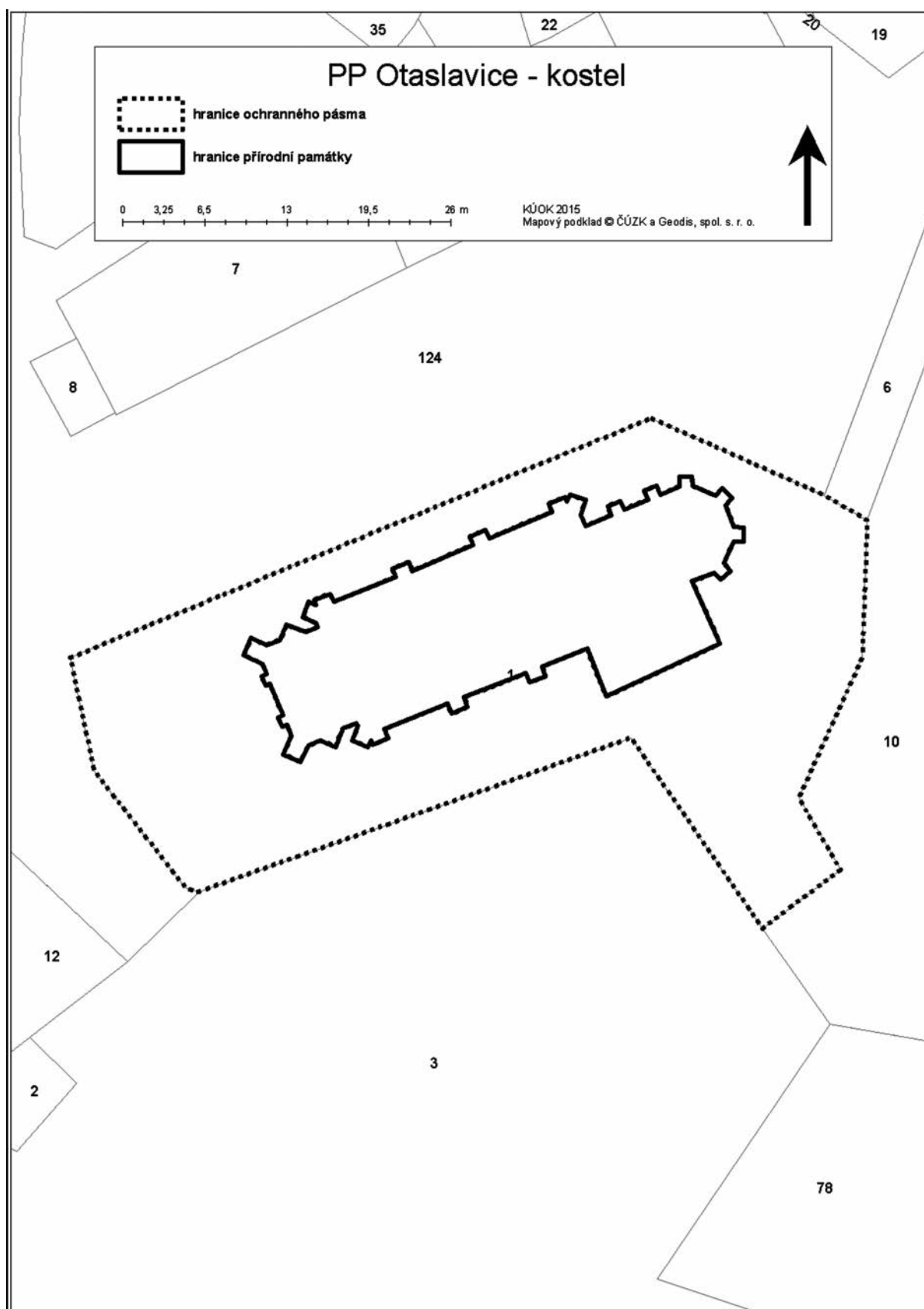
1. Čl. 2 odstavec 2 zní: „(2) Hranice přírodní památky se stanoví uzavřeným geometrickým polygonem, jehož vrcholy jsou určeny souřadnicemi udanými v souřadnicovém systému jednotné trigonometrické sítě katastrální. Souřadnice vrcholů polygonu tak, jak jdou za sebou, jsou uvedeny v příloze č. 2

tohoto nařízení. Orientační grafické znázornění území přírodní památky do katastrální mapy je uvedeno v příloze č. 1 tohoto nařízení. Celková výměra přírodní památky činí 0,0434 ha.“

2. Čl. 4 odstavec 2 zní: „(2) Hranice ochranného pásma přírodní památky se stanoví uzavřeným geometrickým polygonem, jehož vrcholy jsou určeny souřadnicemi udanými v souřadnicovém systému jednotné trigonometrické sítě katastrální. Souřadnice vrcholů polygonu tak, jak jdou za sebou, jsou uvedeny v příloze č. 3 tohoto nařízení. Orientační grafické znázornění území ochranného pásma přírodní památky do katastrální mapy je uvedeno v příloze č. 1 tohoto nařízení. Celková výměra ochranného pásma přírodní památky činí 0,1054 ha.“

3. Příloha č. 1 zní:

„Příloha č. 1  
k nařízení Olomouckého kraje č. 8/2013



4. Doplňuje se příloha č. 2, která zní:

„Příloha č. 2

k nařízení Olomouckého kraje č. 8/2013

Seznam souřadnic (S-JTSK) jednotlivých vrcholů uzavřených geometrických obrazců s přímými stranami, kterými jsou na povrchu stanoveny hranice chráněného území přírodní památky Otaslavice – kostel

Pořadové číslo bodu	Souřadnice Y	Souřadnice X	stabilizace
1	562694.53	1143250.67	roh budovy
2	562693.53	1143250.67	roh budovy
3	562693.45	1143251.43	roh budovy
4	562691.68	1143252.22	roh budovy
5	562691.15	1143251.64	roh budovy
6	562690.38	1143252.39	roh budovy
7	562690.89	1143252.96	roh budovy
8	562690.23	1143254.70	roh budovy
9	562689.44	1143254.73	roh budovy
10	562689.42	1143255.81	roh budovy
11	562690.23	1143255.82	roh budovy
12	562691.02	1143257.55	roh budovy
13	562690.46	1143258.18	roh budovy
14	562691.27	1143258.86	roh budovy
15	562691.78	1143258.28	roh budovy
16	562693.53	1143258.95	roh budovy
17	562691.33	1143263.88	roh budovy
18	562700.29	1143268.06	roh budovy
19	562701.80	1143264.31	roh budovy
20	562705.39	1143265.73	roh budovy
21	562705.12	1143266.49	roh budovy
22	562706.37	1143266.99	roh budovy
23	562706.62	1143266.28	roh budovy
24	562711.59	1143268.16	roh budovy
25	562711.27	1143268.91	roh budovy
26	562712.53	1143269.42	roh budovy
27	562712.85	1143268.67	roh budovy
28	562717.84	1143270.65	roh budovy
29	562717.57	1143271.38	roh budovy
30	562718.79	1143271.90	roh budovy
31	562718.90	1143271.55	roh budovy
32	562719.20	1143272.10	roh budovy
33	562720.42	1143271.61	roh budovy
34	562719.96	1143270.42	roh budovy
35	562720.07	1143270.19	roh budovy
36	562721.10	1143270.62	roh budovy
37	562721.70	1143272.08	roh budovy
38	562722.91	1143271.58	roh budovy
39	562723.87	1143271.97	roh budovy
40	562724.50	1143273.25	roh budovy

41	562725.87	1143272.70	roh budovy
42	562725.21	1143271.17	roh budovy
43	562725.54	1143270.36	roh budovy
44	562725.93	1143270.48	roh budovy
45	562726.23	1143269.75	roh budovy
46	562725.89	1143269.59	roh budovy
47	562726.92	1143267.06	roh budovy
48	562727.26	1143267.21	roh budovy
49	562727.57	1143266.50	roh budovy
50	562727.19	1143266.33	roh budovy
51	562727.51	1143265.53	roh budovy
52	562729.01	1143264.80	roh budovy
53	562728.42	1143263.48	roh budovy
54	562727.14	1143264.05	roh budovy
55	562726.15	1143263.64	roh budovy
56	562725.61	1143262.44	roh budovy
57	562724.06	1143263.00	roh budovy
58	562723.13	1143262.63	roh budovy
59	562723.27	1143262.27	roh budovy
60	562724.31	1143261.83	roh budovy
61	562723.83	1143260.61	roh budovy
62	562723.29	1143260.82	roh budovy
63	562723.37	1143260.47	roh budovy
64	562722.15	1143259.98	roh budovy
65	562721.86	1143260.61	roh budovy
66	562716.96	1143258.66	roh budovy
67	562717.20	1143257.96	roh budovy
68	562715.94	1143257.45	roh budovy
69	562715.68	1143258.15	roh budovy
70	562710.84	1143256.13	roh budovy
71	562711.09	1143255.45	roh budovy
72	562709.86	1143254.95	roh budovy
73	562709.55	1143255.61	roh budovy
74	562704.59	1143253.48	roh budovy
75	562704.83	1143252.83	roh budovy
76	562703.53	1143252.32	roh budovy
77	562703.40	1143252.64	roh budovy
78	562703.15	1143252.10	roh budovy
79	562701.94	1143252.53	roh budovy
80	562702.32	1143253.74	roh budovy
81	562701.96	1143254.62	roh budovy
82	562699.90	1143253.74	roh budovy
83	562700.18	1143253.05	roh budovy
84	562699.21	1143252.62	roh budovy
85	562698.89	1143253.33	roh budovy
86	562697.02	1143252.53	roh budovy
87	562697.29	1143251.80	roh budovy
88	562696.31	1143251.41	roh budovy
89	562696.01	1143252.11	roh budovy
90	562694.55	1143251.49	roh budovy

“

5. Doplňuje se příloha č. 3, která zní:

„Příloha č. 3

k nařízení Olomouckého kraje č. 8/2013

Seznam souřadnic (S-JTSK) jednotlivých vrcholů uzavřených geometrických obrazců s přímými stranami, kterými jsou na povrchu stanoveny hranice ochranného pásma přírodní památky Otaslavice – kostel

Pořadové číslo bodu	Souřadnice Y	Souřadnice X	stabilizace
91	562696.77	1143246.07	dočasně
92	562683.05	1143252.17	roh budovy
93	562679.67	1143254.12	roh budovy
94	562680.09	1143265.02	dočasně
95	562685.06	1143276.05	dočasně
96	562681.76	1143281.76	dočasně
97	562687.97	1143286.47	opěrná zeď
98	562698.36	1143271.38	opěrná zeď
99	562732.52	1143283.57	opěrná zeď
100	562733.61	1143283.25	opěrná zeď
101	562740.81	1143273.97	opěrná zeď
102	562742.69	1143265.02	dočasně
103	562703.37	1143248.78	dočasně
104	562700.99	1143247.80	dočasně

“

## Čl. 2

dujícím po dni jeho vyhlášení ve Věstníku právních předpisů Olomouckého kraje.

Toto nařízení nabývá účinnosti patnáctým dnem násle-

**Ing. Jiří Rozbořil**  
hejtman kraje

**Ing. Michal Symerský**  
náměstek hejtmána

## 14

## NAŘÍZENÍ

Olomouckého kraje

č. 14/2015

ze dne 12. 11. 2015,

**kterým se mění nařízení Olomouckého kraje č. 17/2013, kterým se vyhlašuje  
přírodní rezervace Račí údolí a stanovují bližší ochranné podmínky přírodní rezervace**

Rada Olomouckého kraje vydává svým usnesením č. UR/81/28/2015 ze dne 12. 11. 2015 podle § 7 a § 59 odst. 1 písm. k) zákona č. 129/2000 Sb., o krajích (krajské zřízení), ve znění pozdějších předpisů, k provedení § 77a odst. 2 zákona č. 114/1992 Sb., o ochraně přírody a krajiny, ve znění pozdějších předpisů, toto nařízení kraje:

**Čl. 1**

Nařízení Olomouckého kraje č. 17/2013 se mění takto:

1. Čl. 2 odstavec 1 zní: „(1) Přírodní rezervace se rozkládá v Olomouckém kraji, v katastrálním území Javorník-město na pozemku parc. č. 917, části pozemku parc. č. 918, části pozemku parc. č. 932/1, části pozemku parc. č. 1032, části

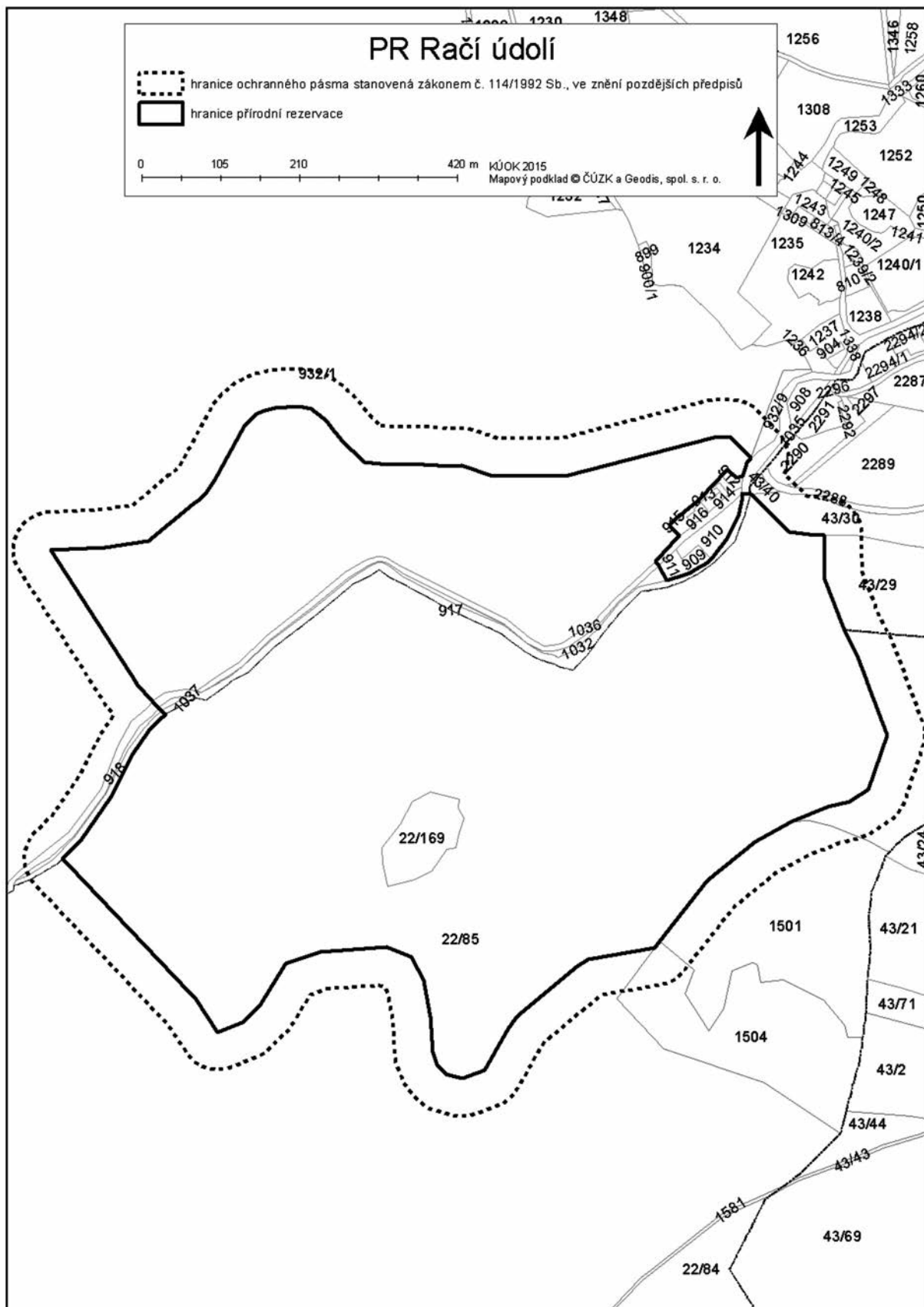
pozemku parc. č. 1036, části pozemku parc. č. 1037 a v katastrálním území Zálesí u Javorníka na části pozemku parc. č. 22/85 a na pozemku parc. č. 22/169.“

2. Čl. 2 odstavec 2 zní: „(2) Hranice přírodní rezervace se stanoví uzavřeným geometrickým polygonem, jehož vrcholy jsou určeny souřadnicemi udanými v souřadnicovém systému jednotné trigonometrické sítě katastrální. Souřadnice vrcholů polygonu tak, jak jdou za sebou, jsou uvedeny v příloze č. 2 tohoto nařízení. Orientační grafické znázornění území přírodní rezervace do katastrální mapy je uvedeno v příloze č. 1 tohoto nařízení. Celková výměra přírodní rezervace činí 62,0446 ha.“

3. Příloha č. 1 zní:

„Příloha č. 1

k nařízení Olomouckého kraje č. 17/2013



4. Doplňuje se příloha č. 2, která zní:

„Příloha č. 2

k nařízení Olomouckého kraje č. 17/2013

Seznam souřadnic (S-JTSK) jednotlivých vrcholů uzavřených geometrických obrazců s přímými stranami, kterými jsou na povrchu stanoveny hranice chráněného území přírodní rezervace Račí údolí

Pořadové číslo bodu	Souřadnice Y	Souřadnice X	stabilizace
1	557363.53	1034094.11	bet.znak
2	557368.24	1034088.96	
3	557371.97	1034084.88	
4	557380.24	1034075.84	
5	557401.31	1034052.80	
6	557515.40	1033875.00	bet.znak
7	557444.00	1033871.58	
8	557385.77	1033863.17	
9	557328.07	1033814.88	bet.znak
10	557316.15	1033806.22	
11	557307.99	1033798.32	
12	557297.59	1033781.84	
13	557259.34	1033711.23	
14	557251.91	1033702.35	
15	557242.32	1033694.46	
16	557230.66	1033689.21	
17	557217.60	1033686.20	bet.znak
18	557202.57	1033684.91	
19	557180.26	1033685.48	
20	557170.10	1033687.60	
21	557150.22	1033703.29	
22	557140.11	1033715.63	
23	557125.06	1033733.93	
24	557106.69	1033751.04	
25	557098.87	1033758.53	bet.znak
26	557067.68	1033761.48	
27	557045.60	1033761.38	
28	557020.31	1033761.70	
29	556982.89	1033763.76	
30	556969.73	1033763.24	bet.znak
31	556928.89	1033777.23	bet.znak
32	556832.34	1033777.03	
33	556634.43	1033725.80	
34	556611.54	1033725.56	
35	556585.83	1033753.12	bet.znak
36	556590.51	1033759.25	
37	556592.08	1033764.21	
38	556596.29	1033777.54	
39	556604.69	1033779.65	
40	556608.00	1033776.23	
41	556611.42	1033772.70	

42	556612.15	1033773.33	
43	556616.60	1033768.70	
44	556624.59	1033775.96	
45	556628.81	1033782.86	
46	556637.06	1033790.43	
47	556643.39	1033796.50	
48	556654.80	1033808.94	
49	556688.03	1033835.78	
50	556694.00	1033842.26	
51	556680.77	1033856.60	
52	556681.42	1033857.03	
53	556712.03	1033890.62	bet.znak
54	556707.47	1033896.27	sl.plotu
55	556698.16	1033914.68	
56	556697.49	1033916.01	
57	556673.42	1033908.07	
58	556665.99	1033905.62	
59	556659.35	1033901.83	
60	556642.83	1033891.51	
61	556638.40	1033887.57	
62	556617.63	1033860.43	
63	556601.75	1033829.69	
64	556596.33	1033804.98	
65	556597.28	1033799.53	hřeb
66	556585.28	1033801.00	bet.znak
67	556558.88	1033826.06	
68	556534.07	1033850.99	
69	556507.53	1033854.20	
70	556488.19	1033855.24	bet.znak
71	556487.21	1033915.10	
72	556461.27	1033982.26	bet.znak
73	556403.55	1034118.51	
74	556429.33	1034194.65	
75	556454.06	1034207.99	
76	556484.77	1034212.11	
77	556516.28	1034223.17	
78	556530.78	1034235.65	
79	556580.59	1034262.96	
80	556643.52	1034313.94	
81	556707.30	1034394.67	
82	556713.64	1034403.36	bet.znak
83	556802.29	1034418.67	
84	556817.36	1034428.73	
85	556895.73	1034493.89	bet.znak
86	556908.05	1034511.08	
87	556939.31	1034566.54	
88	556969.38	1034577.90	bet.znak
89	556990.28	1034572.25	

90	557002.90	1034559.02	
91	557008.54	1034542.95	
92	557010.97	1034495.77	
93	557019.93	1034447.38	
94	557036.69	1034415.96	
95	557069.68	1034403.07	bet.znak
96	557157.83	1034408.86	
97	557204.13	1034424.69	bet.znak
98	557239.04	1034481.62	
99	557261.33	1034502.98	
100	557293.72	1034515.85	bet.znak
101	557322.45	1034472.90	hřeb ve skále
102	557500.80	1034284.83	bet.znak
103	557477.03	1034261.90	
104	557435.14	1034201.38	
105	557407.39	1034146.73	
106	557386.49	1034115.78	
107	557373.18	1034101.28	

“

**Čl. 2**

dujícím po dni jeho vyhlášení ve Věstníku právních předpisů  
Olomouckého kraje.

Toto nařízení nabývá účinnosti patnáctým dnem násle-

**Ing. Jiří Rozbořil**  
hejtman kraje

**Ing. Michal Symerský**  
náměstek hejtmána

**15****NAŘÍZENÍ****Olomouckého kraje****č. 15/2015**

ze dne 12. 11. 2015,

**kterým se mění nařízení Olomouckého kraje č. 9/2013, kterým se vyhlašuje  
přírodní památka Rašeliniště na Smrku a stanovují bližší ochranné podmínky přírodní památky**

Rada Olomouckého kraje vydává svým usnesením č. UR/81/28/2015 ze dne 12. 11. 2015 podle § 7 a § 59 odst. 1 písm. k) zákona č. 129/2000 Sb., o krajích (krajské zřízení), ve znění pozdějších předpisů, k provedení § 77a odst. 2 zákona č. 114/1992 Sb., o ochraně přírody a krajiny, ve znění pozdějších předpisů, toto nařízení kraje:

**Čl. 1**

Nařízení Olomouckého kraje č. 9/2013 se mění takto:

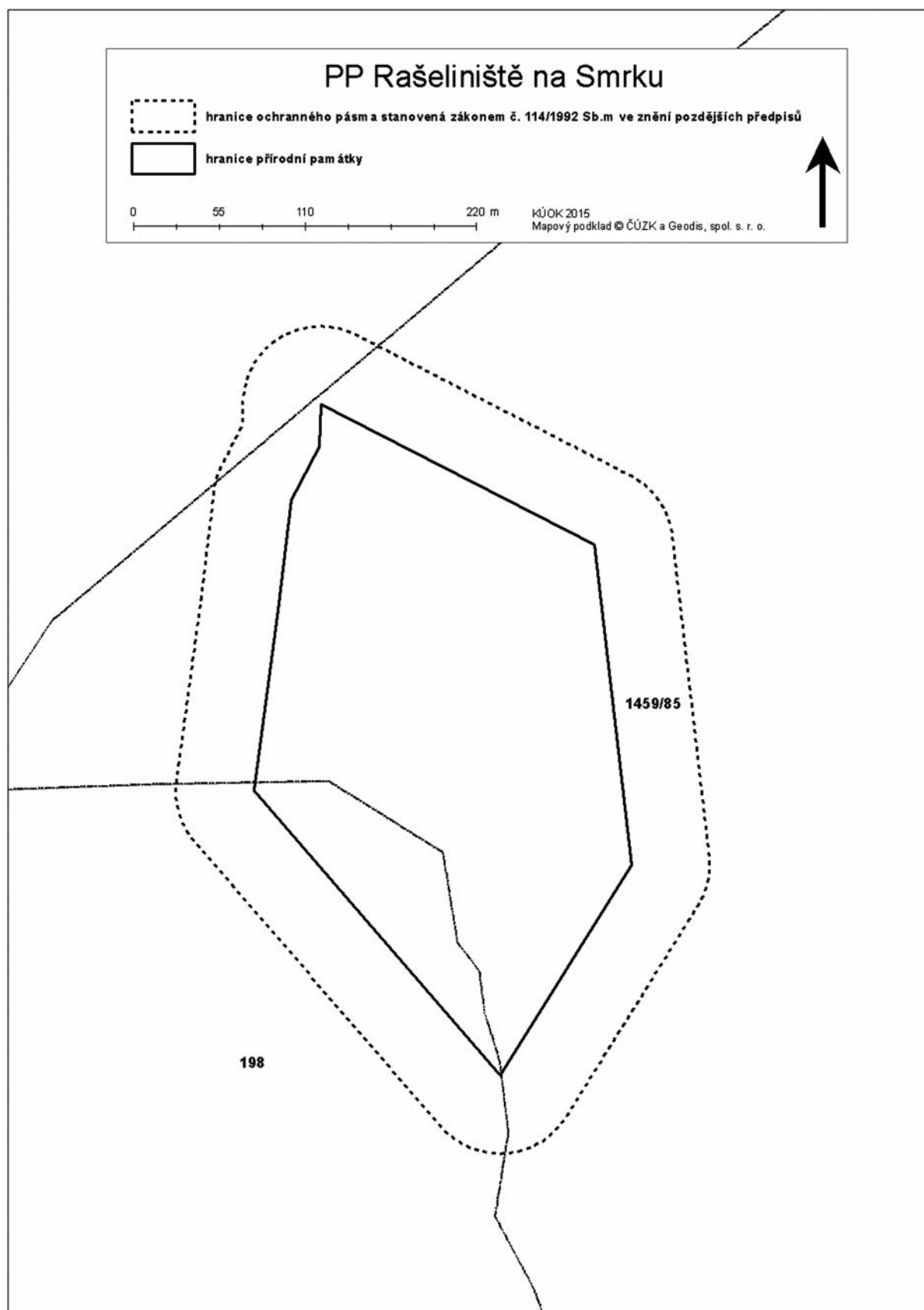
1. Čl. 2 odstavec 1 zní: „(1) Přírodní památka se rozkládá v Olomouckém kraji, v katastrálním území Horní Lipová na

části pozemku parc. č. 1459/85 a v katastrálním území Petříkov u Branné na části pozemku parc. č. 198.“

2. Čl. 2 odstavec 2 zní: „(2) Hranice přírodní památky se stanoví uzavřeným geometrickým polygonem, jehož vrcholy jsou určeny souřadnicemi udanými v souřadnicovém systému jednotné trigonometrické sítě katastrální. Souřadnice vrcholů polygonu tak, jak jdou za sebou, jsou uvedeny v příloze č. 2 tohoto nařízení. Orientační grafické znázornění území přírodní památky do katastrální mapy je uvedeno v příloze č. 1 tohoto nařízení. Celková výměra přírodní památky činí 6,7072 ha.“

3. Příloha č. 1 zní:

„Příloha č. 1  
k nařízení Olomouckého kraje č. 9/2013



4. Doplňuje se příloha č. 2, která zní:

„Příloha č. 2

k nařízení Olomouckého kraje č. 9/2013

Seznam souřadnic (S-JTSK) jednotlivých vrcholů uzavřených geometrických obrazců s přímými stranami, kterými jsou na povrchu stanoveny hranice chráněného území přírodní památky Rašeliniště na Smrku

Pořadové číslo bodu	Souřadnice Y	Souřadnice X	stabilizace
1	555714.39	1049206.05	bet. znak
2	555538.82	1049296.34	bet. znak
3	555515.26	1049501.40	bet. znak
4	555598.83	1049635.54	dř. kolík
5	555599.55	1049636.70	kamenný znak
6	555757.39	1049453.93	bet. znak
7	555756.72	1049448.99	dř. kolík
8	555741.71	1049338.05	dř. kolík
9	555733.24	1049267.43	dř. kolík
10	555715.24	1049233.13	dř. kolík

“

## Čl. 2

dujícím po dni jeho vyhlášení ve Věstníku právních předpisů Olomouckého kraje.

Toto nařízení nabývá účinnosti patnáctým dnem násled-

**Ing. Jiří Rozbořil**  
hejtman kraje

**Ing. Michal Symerský**  
náměstek hejtmána

## 16

## NAŘÍZENÍ

Olomouckého kraje

č. 16/2015

ze dne 12. 11. 2015,

**kterým se mění nařízení Olomouckého kraje č. 10/2013, kterým se vyhlašuje  
přírodní památka Sobotín – domov důchodců a její ochranné pásmo a stanovují  
bližší ochranné podmínky přírodní památky**

Rada Olomouckého kraje vydává svým usnesením č. UR/81/28/2015 ze dne 12. 11. 2015 podle § 7 a § 59 odst. 1 písm. k) zákona č. 129/2000 Sb., o krajích (krajské zřízení), ve znění pozdějších předpisů, k provedení § 77a odst. 2 zákona č. 114/1992 Sb., o ochraně přírody a krajiny, ve znění pozdějších předpisů, toto nařízení kraje:

**Čl. 1**

Nařízení Olomouckého kraje č. 10/2013 se mění takto:

1. Čl. 2 odstavec 2 zní: „(2) Hranice přírodní památky se stanoví uzavřeným geometrickým polygonem, jehož vrcholy jsou určeny souřadnicemi udanými v souřadnicovém systému jednotné trigonometrické sítě katastrální. Souřadnice vrcholů polygonu tak, jak jdou za sebou, jsou uvedeny v příloze

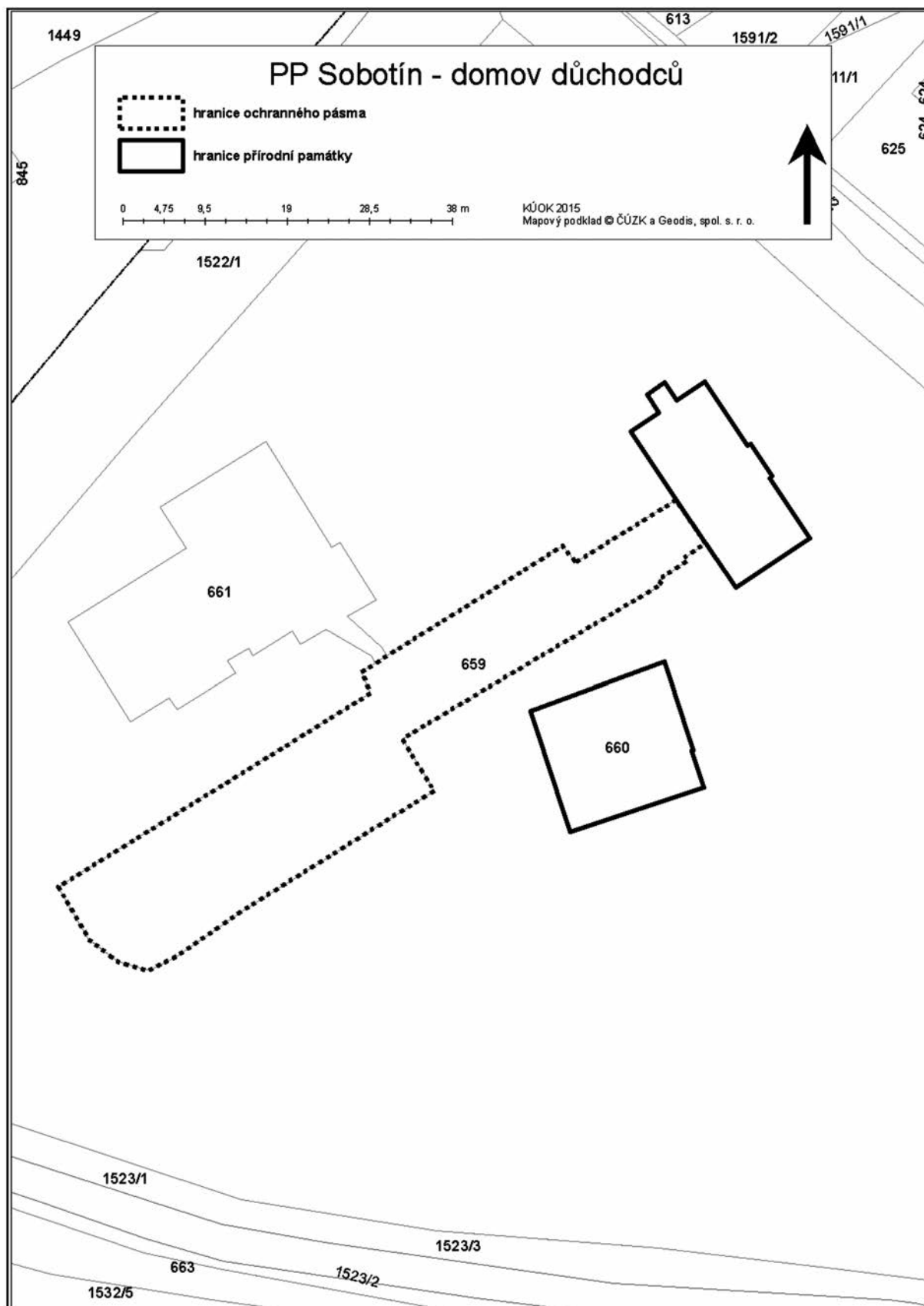
č. 2 tohoto nařízení. Orientační grafické znázornění území přírodní památky do katastrální mapy je uvedeno v příloze č. 1 tohoto nařízení. Celková výměra přírodní památky činí 0,0477 ha.“

2. Čl. 4 odstavec 2 zní: „(2) Hranice ochranného pásma přírodní památky se stanoví uzavřeným geometrickým polygonem, jehož vrcholy jsou určeny souřadnicemi udanými v souřadnicovém systému jednotné trigonometrické sítě katastrální. Souřadnice vrcholů polygonu tak, jak jdou za sebou, jsou uvedeny v příloze č. 3 tohoto nařízení. Orientační grafické znázornění území ochranného pásma přírodní památky do katastrální mapy je uvedeno v příloze č. 1 tohoto nařízení. Celková výměra ochranného pásma přírodní památky činí 0,0928 ha.“

3. Příloha č. 1 zní:

„Příloha č. 1

k nařízení Olomouckého kraje č. 10/2013



4. Doplnuje se příloha č. 2, která zní:

„Příloha č. 2

k nařízení Olomouckého kraje č. 10/2013

Seznam souřadnic (S-JTSK) jednotlivých vrcholů uzavřených geometrických obrazců s přímými stranami, kterými jsou na povrchu stanoveny hranice chráněného území přírodní památky Sobotín – domov důchodců

Pořadové číslo bodu	Souřadnice Y	Souřadnice X	stabilizace
1	555146.13	1073110.14	roh budovy
2	555141.16	1073117.54	roh budovy
3	555140.81	1073117.30	roh budovy
4	555138.31	1073121.02	roh budovy
5	555138.67	1073121.26	roh budovy
6	555134.01	1073128.20	roh budovy
7	555142.56	1073133.94	roh budovy
8	555146.00	1073128.82	roh budovy
9	555149.41	1073123.73	roh budovy
10	555154.67	1073115.90	roh budovy
11	555151.40	1073113.71	roh budovy
12	555152.80	1073111.62	roh budovy
13	555150.76	1073110.25	roh budovy
14	555149.37	1073112.31	roh budovy
15	555150.73	1073142.48	roh budovy
16	555147.40	1073152.64	roh budovy
17	555147.59	1073152.71	roh budovy
18	555146.21	1073156.91	roh budovy
19	555161.65	1073162.07	roh budovy
20	555166.24	1073148.11	roh budovy

“

5. Doplnuje se příloha č. 3, která zní:

„Příloha č. 3

k nařízení Olomouckého kraje č. 10/2013

Seznam souřadnic (S-JTSK) jednotlivých vrcholů uzavřených geometrických obrazců s přímými stranami, kterými jsou na povrchu stanoveny hranice ochranného pásma přírodní památky Sobotín – domov důchodců

Pořadové číslo bodu	Souřadnice Y	Souřadnice X	stabilizace
21	555148.49	1073130.49	budova
22	555148.23	1073130.88	budova
23	555151.42	1073133.03	budova
24	555151.09	1073133.53	budova
25	555181.03	1073151.33	roh budovy
26	555177.28	1073157.35	roh budovy
27	555199.40	1073171.11	roh budovy
28	555207.04	1073176.41	dočasně
29	555210.21	1073178.04	dočasně
30	555213.80	1073177.06	dočasně

31	555217.18	1073174.42	roh budovy
32	555220.72	1073168.40	roh budovy
33	555203.72	1073157.87	budova
34	555184.70	1073146.08	roh budovy
35	555185.77	1073143.69	roh budovy
36	555184.10	1073142.63	budova
37	555182.77	1073141.80	budova
38	555162.48	1073129.04	roh budovy
39	555160.98	1073130.97	roh budovy

“

**Čl. 2**

dujícím po dni jeho vyhlášení ve Věstníku právních předpisů Olomouckého kraje.

Toto nařízení nabývá účinnosti patnáctým dnem násled-

**Ing. Jiří Rozbořil**  
hejtman kraje

**Ing. Michal Symerský**  
náměstek hejtmána

**17**  
**NAŘÍZENÍ**  
**Olomouckého kraje**  
**č. 17/2015**  
ze dne 12. 11. 2015,

**kterým se mění nařízení Olomouckého kraje č. 11/2013, kterým se vyhláší**  
**přírodní památka U Bílých hlin a stanovují bližší ochranné podmínky přírodní památky**

Rada Olomouckého kraje vydává svým usnesením č. UR/81/28/2015 ze dne 12. 11. 2015 podle § 7 a § 59 odst. 1 písm. k) zákona č. 129/2000 Sb., o krajích (krajské zřízení), ve znění pozdějších předpisů, k provedení § 77a odst. 2 zákona č. 114/1992 Sb., o ochraně přírody a krajiny, ve znění pozdějších předpisů, toto nařízení kraje:

**Čl. 1**

Nařízení Olomouckého kraje č. 11/2013 se mění takto:

1. Čl. 2 odstavec 2 zní: „(2) Hranice přírodní památky se stanoví uzavřeným geometrickým polygonem, jehož vrcholy jsou určeny souřadnicemi udanými v souřadnicovém systému jednotné trigonometrické sítě katastrální. Souřadnice vrcholů polygonu tak, jak jdou za sebou, jsou uvedeny v příloze č. 2 tohoto nařízení. Orientační grafické znázornění území přírodní památky do katastrální mapy je uvedeno v příloze č. 1 tohoto nařízení. Celková výměra přírodní památky činí 0,6810 ha.“

2. Doplnuje se příloha č. 2, která zní:

„Příloha č. 2  
k nařízení Olomouckého kraje č. 11/2013

Seznam souřadnic (S-JTSK) jednotlivých vrcholů uzavřených geometrických obrazců s přímými stranami, kterými jsou na povrchu stanoveny hranice chráněného území přírodní památky U Bílých hlin

Pořadové číslo bodu	Souřadnice Y	Souřadnice X	Stabilizace
1	542344.70	1129609.93	betonový znak
2	542337.45	1129606.28	
3	542329.04	1129602.04	
4	542324.52	1129599.76	
5	542321.13	1129598.22	
6	542312.51	1129594.31	
7	542308.38	1129592.44	betonový znak
8	542304.08	1129591.70	
9	542292.70	1129589.73	
10	542282.81	1129588.02	
11	542273.08	1129586.34	
12	542262.68	1129584.55	
13	542254.36	1129583.11	betonový znak
14	542252.90	1129582.10	
15	542248.13	1129578.80	betonový znak
16	542243.51	1129582.91	
17	542228.09	1129596.64	
18	542207.45	1129608.14	betonový znak
19	542211.67	1129615.00	

20	542216.85	1129623.42	
21	542221.10	1129630.34	
22	542226.34	1129638.86	
23	542230.84	1129646.17	
24	542232.62	1129649.07	betonový znak
25	542239.65	1129650.16	
26	542251.11	1129651.93	
27	542262.25	1129653.65	
28	542263.59	1129653.86	žulový kámen
29	542270.55	1129656.08	
30	542279.53	1129658.94	
31	542288.67	1129661.85	
32	542291.35	1129662.70	žulový kámen

“

**Čl. 2**

dujícím po dni jeho vyhlášení ve Věstníku právních předpisů Olomouckého kraje.

Toto nařízení nabývá účinnosti patnáctým dnem násle-

**Ing. Jiří Rozbořil**  
hejtman kraje

**Ing. Michal Symerský**  
náměstek hejtmána

**18****NAŘÍZENÍ****Olomouckého kraje****č. 18/2015**

ze dne 12. 11. 2015,

**kterým se mění nařízení Olomouckého kraje č. 12/2013, kterým se vyhlašuje  
přírodní památka U Strejčkova lomu a stanovují bližší ochranné podmínky přírodní památky**

Rada Olomouckého kraje vydává svým usnesením č. UR/81/28/2015 ze dne 12. 11. 2015 podle § 7 a § 59 odst. 1 písm. k) zákona č. 129/2000 Sb., o krajích (krajské zřízení), ve znění pozdějších předpisů, k provedení § 77a odst. 2 zákona č. 114/1992 Sb., o ochraně přírody a krajiny, ve znění pozdějších předpisů, toto nařízení kraje:

**Čl. 1**

Nařízení Olomouckého kraje č. 12/2013 se mění takto:

1. Čl. 2 odstavec 1 zní: „(1) Přírodní památka se rozkládá v Olomouckém kraji, v katastrálním území Krčmaň na pozemcích parc. č. 523/1, 523/2, části pozemku parc. č. 523/3, pozemcích 524/1, 524/2, 524/3, 524/4, 524/5, 524/6, 524/7,

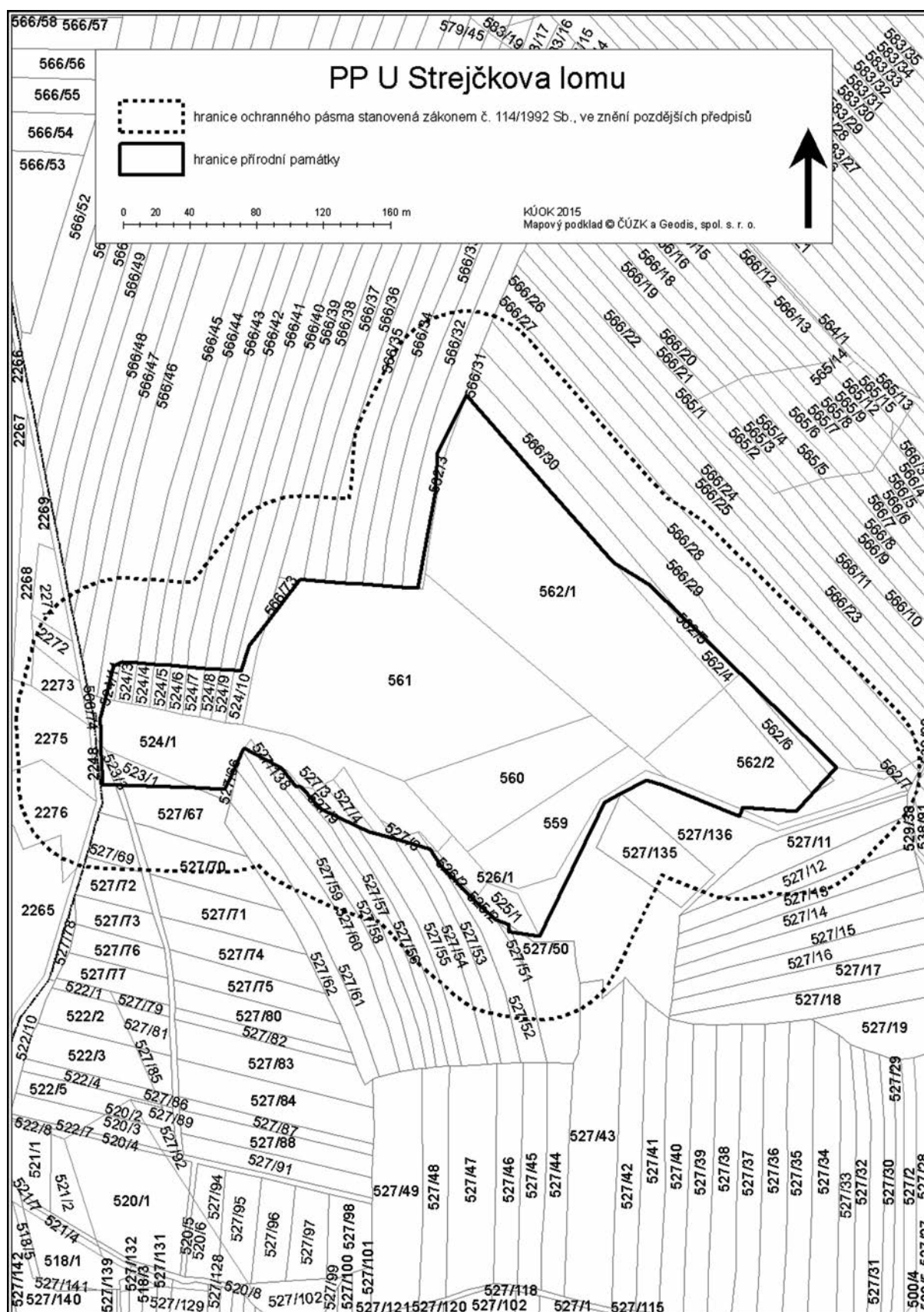
524/8, 524/9, 524/10, 524/11, 525/1, 525/2, části pozemku parc. č. 526/1, pozemcích parc. č. 526/2, 527/3, 527/4, 527/5, 527/6, 527/7, 527/8, 527/9, 527/137, 559, 560, 561, 562/1, části pozemku parc. č. 562/2, pozemcích parc. č. 562/3, 562/4, 562/5 a části pozemku parc. č. 562/6.“

2. Čl. 2 odstavec 2 zní: „(2) Hranice přírodní památky se stanoví uzavřeným geometrickým polygonem, jehož vrcholy jsou určeny souřadnicemi udanými v souřadnicovém systému jednotné trigonometrické sítě katastrální. Souřadnice vrcholů polygonu tak, jak jdou za sebou, jsou uvedeny v příloze č. 2 tohoto nařízení. Orientační grafické znázornění území přírodní památky do katastrální mapy je uvedeno v příloze č. 1 tohoto nařízení. Celková výměra přírodní památky činí 5,8750 ha.“

3. Příloha č. 1 zní:

„Příloha č. 1

k nařízení Olomouckého kraje č. 12/2013



4. Doplňuje se příloha č. 2, která zní:

„Příloha č. 2

k nařízení Olomouckého kraje č. 12/2013

Seznam souřadnic (S-JTSK) jednotlivých vrcholů uzavřených geometrických obrazců s přímými stranami, kterými jsou na povrchu stanoveny hranice chráněného území přírodní památky U Strejčkova lomu

Pořadové číslo bodu	Souřadnice Y	Souřadnice X	Stabilizace
1	542475.48	1129603.43	betonový znak
2	542425.99	1129660.72	
3	542387.51	1129703.97	
4	542365.48	1129717.96	betonový znak
5	542356.01	1129727.21	
6	542343.75	1129739.17	
7	542319.16	1129763.17	
8	542311.69	1129770.47	
9	542254.12	1129826.68	betonový znak
10	542258.48	1129831.44	
11	542268.73	1129842.62	
12	542278.18	1129852.94	
13	542310.30	1129850.81	betonový znak
14	542310.77	1129851.98	
15	542312.32	1129855.87	
16	542358.00	1129837.45	
17	542367.91	1129834.41	betonový znak
18	542382.79	1129842.38	
19	542393.01	1129847.86	betonový znak
20	542431.57	1129927.88	betonový znak
21	542441.99	1129926.41	
22	542450.00	1129920.79	
23	542448.29	1129925.52	
24	542449.72	1129925.32	betonový znak
25	542457.87	1129918.12	
26	542470.79	1129906.71	
27	542491.03	1129885.25	
28	542496.92	1129875.87	betonový znak
29	542506.82	1129873.03	
30	542518.74	1129869.60	
31	542529.80	1129866.42	
32	542533.37	1129865.39	kamenný znak
33	542540.88	1129861.91	
34	542553.36	1129856.13	
35	542562.74	1129851.79	kamenný znak
36	542574.28	1129838.55	
37	542577.47	1129838.13	
38	542586.01	1129827.20	betonový znak
40	542596.43	1129821.58	
41	542608.60	1129815.00	kamenný znak
42	542609.49	1129816.93	

43	542617.42	1129834.03	
44	542620.00	1129839.60	kamenný znak
45	542638.14	1129838.99	
46	542681.61	1129837.54	
47	542685.62	1129837.41	
48	542693.25	1129837.15	kamenný znak
49	542693.94	1129819.84	
52	542694.22	1129812.97	
53	542694.69	1129801.36	
54	542694.80	1129798.50	kamenný znak
55	542691.51	1129785.77	
56	542686.40	1129766.02	kamenný znak
57	542682.74	1129764.15	
58	542681.33	1129763.43	kamenný znak
59	542672.23	1129764.13	
60	542662.14	1129764.91	
61	542651.96	1129765.69	
62	542642.56	1129766.42	
63	542631.80	1129767.25	
64	542622.80	1129767.94	
65	542614.49	1129768.58	
66	542610.90	1129768.86	
67	542610.40	1129768.90	kamenný znak
68	542605.30	1129753.50	kamenný znak
69	542595.16	1129740.27	
70	542576.37	1129715.76	
71	542575.25	1129714.30	betonový znak
72	542573.07	1129714.46	
73	542571.33	1129714.58	
74	542560.09	1129715.37	
75	542547.86	1129716.24	
76	542537.52	1129716.97	
77	542525.55	1129717.81	
78	542514.10	1129718.62	
79	542504.50	1129719.30	kamenný znak
80	542502.45	1129708.39	
81	542500.46	1129697.18	kamenný znak
82	542494.31	1129662.62	betonový znak
83	542492.71	1129637.95	kamenný znak

“

**Čl. 2**

dujícím po dni jeho vyhlášení ve Věstníku právních předpisů Olomouckého kraje.

Toto nařízení nabývá účinnosti patnáctým dnem násle-

**Ing. Jiří Rozbořil**  
hejtman kraje

**Ing. Michal Symerský**  
náměstek hejtmána

## 19

**NAŘÍZENÍ  
Olomouckého kraje****č. 19/2015**

ze dne 12. 11. 2015,

**kterým se mění nařízení Olomouckého kraje č. 2/2015, kterým se vyhlašuje  
přírodní památka Včelínské louky a stanovují bližší ochranné podmínky přírodní památky**

Rada Olomouckého kraje vydává svým usnesením č. UR/81/28/2015 ze dne 12. 11. 2015 podle § 7 a § 59 odst. 1 písm. k) zákona č. 129/2000 Sb., o krajích (krajské zřízení), ve znění pozdějších předpisů, k provedení § 77a odst. 2 zákona č. 114/1992 Sb., o ochraně přírody a krajiny, ve znění pozdějších předpisů, toto nařízení kraje:

**Čl. 1**

Nařízení Olomouckého kraje č. 2/2015 se mění takto:

1. Čl. 2 odstavec 2 zní: „(2) Hranice přírodní památky se stanoví uzavřeným geometrickým polygonem, jehož vrcholy jsou určeny souřadnicemi udanými v souřadnicovém systému jednotné trigonometrické sítě katastrální. Souřadnice vrcholů polygonu tak, jak jdou za sebou, jsou uvedeny v příloze č. 1 tohoto nařízení. Orientační grafické znázornění území přírodní památky do katastrální mapy je uvedeno v příloze č. 2 tohoto nařízení. Celková výměra přírodní památky činí 31,0619 ha.“

2. Příloha č. 1 zní:

„Příloha č. 1

k nařízení Olomouckého kraje č. 2/2015

Seznam souřadnic (S-JTSK) jednotlivých vrcholů uzavřených geometrických obrazců s přímými stranami, kterými jsou na povrchu stanoveny hranice chráněného území přírodní památky Včelínské louky

Pořadové číslo bodu	Souřadnice Y	Souřadnice X	Stabilizace
001	543565.58	1148751.23	bet. znak
002	543550.76	1148744.62	
003	543548.87	1148736.90	kolík
004	543535.24	1148729.57	
005	543522.89	1148722.21	bet. znak
006	543519.87	1148716.21	
007	543505.10	1148708.77	
008	543489.90	1148701.55	
009	543475.98	1148693.81	
010	543460.04	1148687.42	
011	543448.03	1148673.10	kamen. znak
012	543444.29	1148669.43	
013	543428.17	1148665.89	
014	543406.10	1148658.35	bet. znak
015	543419.70	1148651.53	
016	543438.68	1148644.48	
017	543453.00	1148636.72	
018	543467.56	1148629.85	kolík
019	543482.98	1148623.08	

020	543497.51	1148616.12	
021	543511.48	1148608.05	
022	543525.66	1148592.94	
023	543538.49	1148586.39	bet. znak
024	543542.38	1148578.48	kolík
025	543541.04	1149064.31	
026	543536.02	1149073.90	
027	543533.04	1149077.88	bet. znak
028	543549.99	1149102.98	bet. znak
029	543559.14	1149154.21	kolík
030	543521.20	1149207.37	kolík
031	543467.61	1149189.96	
032	543426.40	1149180.49	kolík
033	543417.24	1149169.54	bet. znak
034	543414.87	1149155.97	bet. znak
035	543371.51	1149150.61	kolík
036	543297.26	1149144.20	kolík
037	543201.86	1149127.70	bet. znak
038	543195.94	1149122.39	
039	543189.29	1149124.75	
040	543183.89	1149129.99	
041	543178.84	1149133.75	
042	543174.46	1149148.84	
043	543170.19	1149157.32	
044	543166.05	1149158.10	
045	543161.61	1149156.12	
046	543157.65	1149151.00	
047	543153.44	1149126.02	
048	543148.91	1149115.92	
059	543144.93	1149109.42	
050	543140.78	1149099.02	
051	543136.33	1149075.14	bet. znak
052	543133.74	1149070.99	
053	543132.91	1148751.23	
054	543130.20	1148744.62	
055	543127.40	1148736.90	
056	543124.19	1148729.57	
057	543121.37	1148722.21	
058	543118.77	1148716.21	
059	543115.92	1148708.77	
060	543113.41	1148701.55	
061	543112.69	1148693.81	bet. znak
062	543112.98	1148687.42	
063	543113.33	1148673.10	
064	543113.64	1148669.43	
065	543116.98	1148665.89	bet. znak
066	543098.72	1148658.35	bet. znak
067	543090.55	1148651.53	kolík

068	543090.00	1148644.48	
069	543089.28	1148636.72	
070	543088.49	1148629.85	
071	543087.85	1148623.08	
072	543087.10	1148616.12	
073	543086.32	1148608.05	
074	543085.59	1148592.94	
075	543084.91	1148586.39	
076	543084.07	1148578.48	
077	543083.27	1149064.31	
078	543082.45	1149073.90	bet.znak
079	543081.67	1149077.88	
080	543080.75	1149102.98	
081	543079.85	1149154.21	
082	543075.03	1149197.91	žel. trubka
083	543080.89	1149207.37	
084	543091.91	1149040.67	
085	543123.09	1149189.96	
086	543147.37	1149180.49	
087	543207.83	1149169.54	kolík
088	543243.13	1149155.97	
089	543250.16	1149150.61	
090	543254.18	1149144.20	
091	543273.47	1149127.70	kolík
092	543338.92	1149122.39	
093	543377.18	1149124.75	kolík
094	543397.14	1149129.99	
095	543410.91	1149133.75	
096	543446.38	1149148.84	kolík
097	543481.47	1149157.32	kolík
098	543518.54	1149158.10	kolík
099	543556.61	1149156.12	bet. znak
100	543545.83	1149151.00	kolík
101	543545.13	1149126.02	
102	543543.11	1149115.92	
103	543541.70	1149109.42	
104	543540.01	1149099.02	
105	543539.31	1149075.14	bet. znak
106	543539.94	1149070.99	
107	543541.31	1148751.23	
108	543542.76	1148744.62	
109	543544.31	1148736.90	
110	543545.56	1148729.57	
111	543547.03	1148722.21	
112	543548.52	1148716.21	
113	543549.75	1148708.77	
114	543551.06	1148701.55	
115	543552.58	1148693.81	

116	543553.70	1148687.42	bet. znak
117	543554.46	1148673.10	
118	543557.66	1148669.43	
119	543561.32	1148665.89	
120	543565.35	1148658.35	
121	543569.32	1148651.53	
122	543572.75	1148644.48	
123	543576.68	1148636.72	
124	543580.50	1148629.85	
125	543584.08	1148623.08	
126	543587.79	1148616.12	
127	543591.53	1148608.05	
128	543595.11	1148592.94	
129	543598.93	1148586.39	
130	543602.85	1148578.48	
131	543606.59	1149064.31	
132	543608.92	1149073.90	kolík
133	543610.46	1149077.88	bet. znak
134	543611.52	1149102.98	
135	543613.57	1149154.21	
136	543615.74	1149197.91	
137	543617.76	1149207.37	
138	543619.97	1149189.96	
139	543622.11	1149180.49	
140	543624.20	1149169.54	
141	543626.07	1149155.97	
142	543628.21	1149150.61	
143	543630.31	1149144.20	
144	543632.61	1149127.70	
145	543634.59	1149122.39	
146	543638.90	1149124.75	kolík
147	543640.00	1149129.99	
148	543641.13	1149133.75	
149	543643.33	1149148.84	
150	543645.25	1149157.32	
151	543647.55	1149158.10	
152	543649.59	1149156.12	
153	543651.60	1149151.00	
154	543653.62	1149126.02	
155	543655.63	1149115.92	
156	543658.02	1149109.42	
157	543662.60	1149099.02	
158	543664.48	1149075.14	
159	543666.89	1149070.99	
160	543669.00	1149197.91	
161	543264.59	1148744.62	bet. znak
162	543255.24	1148736.90	
163	543227.57	1148729.57	

164	543171.02	1148722.21	bet. znak
165	543160.12	1148716.21	bet. znak
166	543215.24	1148708.77	bet. znak
167	543212.50	1148701.55	kolík
168	543216.06	1148693.81	kolík
169	543244.49	1148687.42	kolík
170	543242.15	1148673.10	kolík
171	543250.33	1148669.43	
172	543260.13	1148665.89	kolík
173	543275.11	1148658.35	kolík
174	543289.42	1148651.53	bet. znak
175	543290.96	1148644.48	
176	543294.39	1148636.72	kolík
177	543297.76	1148629.85	bet. znak
178	543293.41	1148623.08	kolík
179	543298.14	1148616.12	bet. znak
180	543311.97	1148608.05	kolík
181	543325.02	1148592.94	kolík
182	543327.37	1148586.39	bet. znak
183	543312.58	1148578.48	
184	543314.79	1149064.31	bet. znak
185	543322.43	1149073.90	kolík
186	543347.84	1149077.88	kolík
187	543376.50	1149102.98	bet. znak
188	543374.49	1149154.21	
189	543371.25	1148751.23	bet.znak

“

**Čl. 2**

dujícím po dni jeho vyhlášení ve Věstníku právních předpisů Olomouckého kraje.

Toto nařízení nabývá účinnosti patnáctým dnem násled-

**Ing. Jiří Rozbořil**  
hejtman kraje

**Ing. Michal Symerský**  
náměstek hejtmána

## 20

## NAŘÍZENÍ

Olomouckého kraje

č. 20/2015

ze dne 12. 11. 2015,

**kterým se mění nařízení Olomouckého kraje č. 13/2013, kterým se vyhlašuje  
přírodní památka Veselíčko a její ochranné pásmo a stanovují  
bližší ochranné podmínky přírodní památky**

Rada Olomouckého kraje vydává svým usnesením č. UR/81/28/2015 ze dne 12. 11. 2015 podle § 7 a § 59 odst. 1 písm. k) zákona č. 129/2000 Sb., o krajích (krajské zřízení), ve znění pozdějších předpisů, k provedení § 77a odst. 2 zákona č. 114/1992 Sb., o ochraně přírody a krajiny, ve znění pozdějších předpisů, toto nařízení kraje:

**Čl. 1**

Nařízení Olomouckého kraje č. 13/2013 se mění takto:

1. Čl. 2 odstavec 1 zní: „(1) Přírodní památka se rozkládá v Olomouckém kraji, a to v půdním prostoru stavby zámku č. p. 1, který se nachází na pozemku parc. č. st. 1 a na části pozemku parc. č. 27/1 vše v katastrálním území Veselíčko u Lipníka nad Bečvou.“

2. Čl. 2 odstavec 2 zní: „(2) Hranice přírodní památky se stanoví uzavřeným geometrickým polygonem, jehož vrcholy jsou určeny souřadnicemi udanými v souřadnicovém systému jednotné trigonometrické sítě katastrální. Souřadnice vrcholů polygonu tak, jak jdou za sebou, jsou uvedeny v příloze

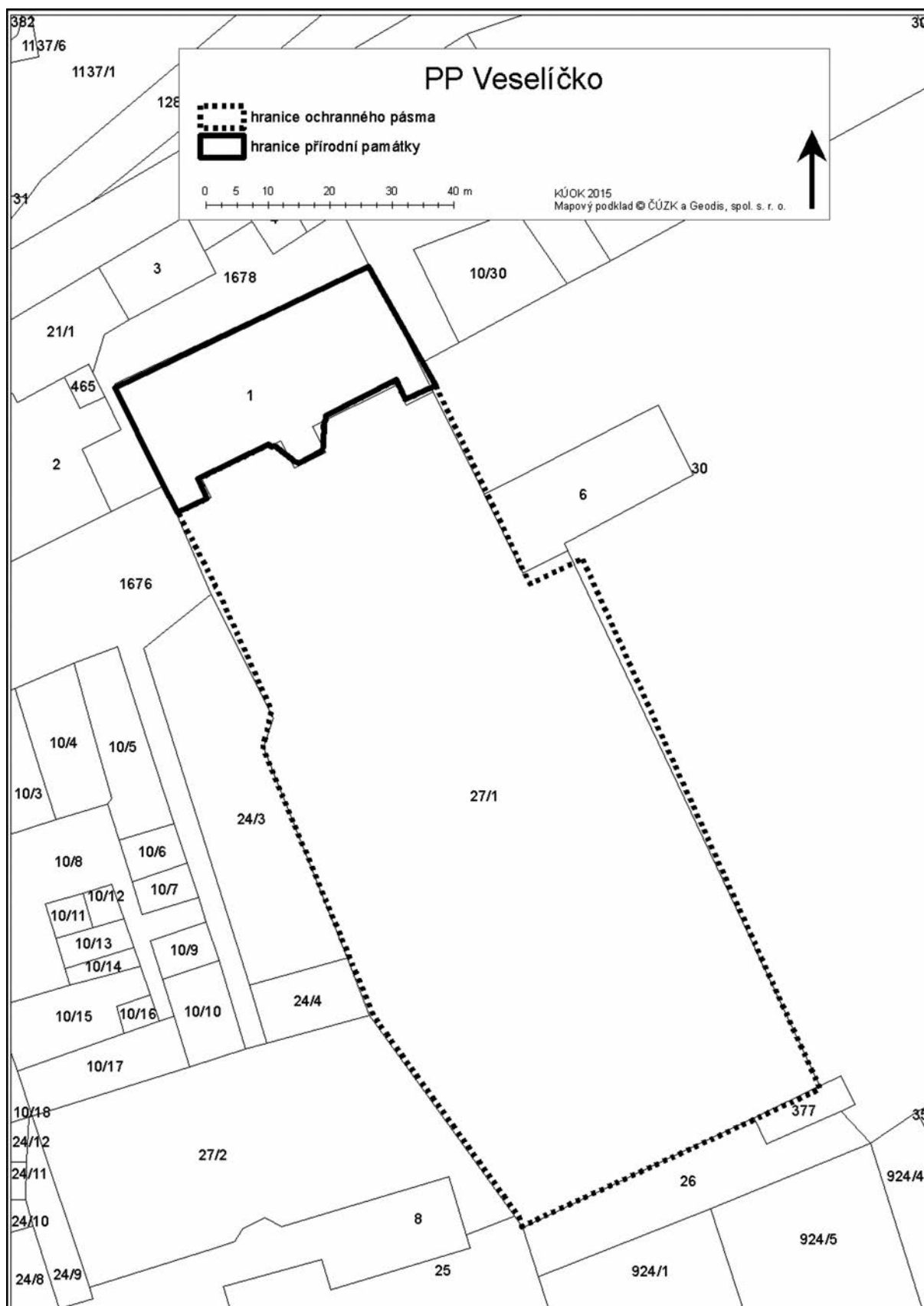
č. 2 tohoto nařízení. Orientační grafické znázornění území přírodní památky do katastrální mapy je uvedeno v příloze č. 1 tohoto nařízení. Celková výměra přírodní památky činí 0,0981 ha.“

3. Čl. 4 odstavec 1 zní: „(1) K zabezpečení přírodní památky před rušivými vlivy z okolí se vyhlašuje ochranné pásmo<sup>4)</sup> přírodní památky, které se rozkládá v Olomouckém kraji, v katastrálním území Veselíčko u Lipníka nad Bečvou na části pozemku parc. č. 27/1.“

4. Čl. 4 odstavec 2 zní: „(2) Hranice ochranného pásma přírodní památky se stanoví uzavřeným geometrickým polygonem, jehož vrcholy jsou určeny souřadnicemi udanými v souřadnicovém systému jednotné trigonometrické sítě katastrální. Souřadnice vrcholů polygonu tak, jak jdou za sebou, jsou uvedeny v příloze č. 3 tohoto nařízení. Orientační grafické znázornění území ochranného pásma přírodní památky do katastrální mapy je uvedeno v příloze č. 1 tohoto nařízení. Celková výměra ochranného pásma přírodní památky činí 0,7328 ha.“

5. Příloha č. 1 zní:

„Příloha č. 1  
k nařízení Olomouckého kraje č. 13/2013



6. Doplnuje se příloha č. 2, která zní:

„Příloha č. 2

k nařízení Olomouckého kraje č. 13/2013

Seznam souřadnic (S-JTSK) jednotlivých vrcholů uzavřených geometrických obrazců s přímými stranami, kterými jsou na povrchu stanoveny hranice chráněného území přírodní památky Veselíčko

Pořadové číslo bodu	Souřadnice Y	Souřadnice X	stabilizace
2	529574.29	1130236.19	roh budovy
3	529579.15	1130238.49	roh budovy
4	529580.66	1130235.31	roh budovy
5	529592.02	1130241.14	roh budovy
6	529591.99	1130241.70	roh budovy
7	529592.26	1130242.08	roh budovy
8	529592.40	1130246.12	roh budovy
9	529592.61	1130246.82	roh budovy
10	529596.35	1130248.73	roh budovy
11	529597.07	1130248.46	roh budovy
12	529600.25	1130246.04	roh budovy
13	529600.75	1130246.06	roh budovy
14	529601.20	1130245.75	roh budovy
15	529612.71	1130251.31	roh budovy
16	529611.13	1130254.50	roh budovy
357-4	529618.72	1130251.25	budova
17	529615.95	1130256.67	roh budovy
18	529625.99	1130236.64	roh budovy
357-1	529585.07	1130216.95	roh budovy
19	529576.85	1130231.59	budova

“

7. Doplnuje se příloha č. 3, která zní:

„Příloha č. 3

k nařízení Olomouckého kraje č. 13/2013

Seznam souřadnic (S-JTSK) jednotlivých vrcholů uzavřených geometrických obrazců s přímými stranami, kterými jsou na povrchu stanoveny hranice ochranného pásma přírodní památky Veselíčko

Pořadové číslo bodu	Souřadnice Y	Souřadnice X	stabilizace
1	529565.98	1130253.66	roh betonu
2	529574.29	1130236.19	roh budovy
3	529579.15	1130238.49	roh budovy
4	529580.66	1130235.31	roh budovy
5	529592.02	1130241.14	roh budovy
6	529591.99	1130241.70	roh budovy
7	529592.26	1130242.08	roh budovy
8	529592.40	1130246.12	roh budovy
9	529592.61	1130246.82	roh budovy
10	529596.35	1130248.73	roh budovy

11	529597.07	1130248.46	roh budovy
12	529600.25	1130246.04	roh budovy
13	529600.75	1130246.06	roh budovy
14	529601.20	1130245.75	roh budovy
15	529612.71	1130251.31	roh budovy
16	529611.13	1130254.50	roh budovy
17	529615.95	1130256.67	roh budovy
20	529559.05	1130268.18	roh betonu
21	529550.60	1130264.06	roh zdi plotu
22	529512.24	1130349.85	budova
23	529524.04	1130355.49	roh budovy
27	529560.33	1130372.07	dř.kolík
28	529560.78	1130370.68	dř.kolík
29	529584.37	1130338.05	roh zdi plotu
30	529588.33	1130328.41	dř.kolík
31	529602.22	1130294.92	dř.kolík
32	529600.79	1130288.84	dř.kolík
33	529609.73	1130268.80	roh zdi plotu

“

**Čl. 2**

dujícím po dni jeho vyhlášení ve Věstníku právních předpisů Olomouckého kraje.

Toto nařízení nabývá účinnosti patnáctým dnem násle-

**Ing. Jiří Rozbořil**  
hejtman kraje

**Ing. Michal Symerský**  
náměstek hejtmána

## 21

## NAŘÍZENÍ

Olomouckého kraje

č. 21/2015

ze dne 12. 11. 2015,

**kterým se mění nařízení Olomouckého kraje č. 18/2013, kterým se vyhlašuje  
přírodní rezervace Vidnavské mokřiny a její ochranné pásmo a stanovují  
bližší ochranné podmínky přírodní rezervace a ochranného pásma**

Rada Olomouckého kraje vydává svým usnesením č. UR/81/28/2015 ze dne 12. 11. 2015 podle § 7 a § 59 odst. 1 písm. k) zákona č. 129/2000 Sb., o krajích (krajské zřízení), ve znění pozdějších předpisů, k provedení § 77a odst. 2 zákona č. 114/1992 Sb., o ochraně přírody a krajiny, ve znění pozdějších předpisů, toto nařízení kraje:

## Čl. 1

Nařízení Olomouckého kraje č. 18/2013 se mění takto:

1. Čl. 2 odstavec 2 zní: „(2) Hranice přírodní rezervace se stanoví uzavřeným geometrickým polygonem, jehož vrcholy jsou určeny souřadnicemi udanými v souřadnicovém systému jednotné trigonometrické sítě katastrální. Souřadnice vrcholů polygonu tak, jak jdou za sebou, jsou uvedeny v příloze č. 2 tohoto nařízení. Orientační grafické znázornění území přírodní rezervace do katastrální mapy je uvedeno v příloze č. 1 tohoto nařízení. Celková výměra přírodní rezervace činí 32,0238 ha.“

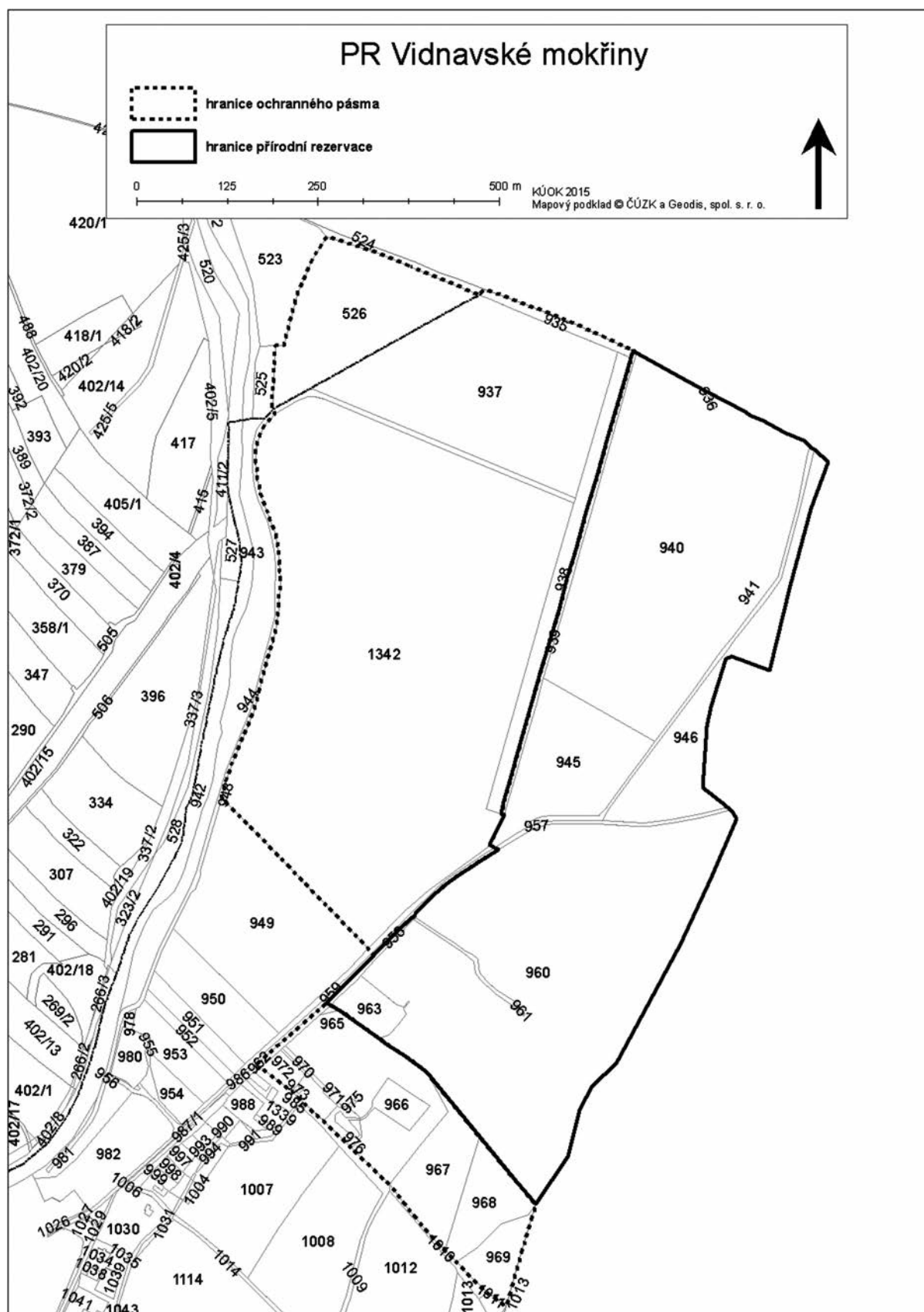
2. Čl. 4 odstavec 1 zní: „(1) K zabezpečení přírodní rezervace před rušivými vlivy z okolí se vyhlašuje ochranné

pásmo<sup>4)</sup> přírodní rezervace, které se nachází v Olomouckém kraji, v katastrálním území Vidnava na pozemcích parc. č. 935, 937, 938, části pozemku parc. č. 944, pozemku parc. č. 948, části pozemku parc. č. 958, části pozemku parc. č. 959, části pozemku parc. č. 962, pozemcích parc. č. 964, 965, 966, 967, 968, 969, 970, st. 971, st. 972, st. 973, 974, 975, 976, 977, 1342 a v katastrálním území Fojtova Kraš na pozemku parc. č. 526.“

3. Čl. 4 odstavec 2 zní: „(2) Hranice ochranného pásma přírodní rezervace se stanoví uzavřeným geometrickým polygonem, jehož vrcholy jsou určeny souřadnicemi udanými v souřadnicovém systému jednotné trigonometrické sítě katastrální. Souřadnice vrcholů polygonu tak, jak jdou za sebou, jsou uvedeny v příloze č. 3 tohoto nařízení. Orientační grafické znázornění území ochranného pásma přírodní rezervace do katastrální mapy je uvedeno v příloze č. 1 tohoto nařízení. Celková výměra ochranného pásma přírodní rezervace činí 40,8439 ha.“

4. Příloha č. 1 zní:

„Příloha č. 1  
k nařízení Olomouckého kraje č. 18/2013



5. Doplňuje se příloha č. 2, která zní:

„Příloha č. 2

k nařízení Olomouckého kraje č. 18/2013

Seznam souřadnic (S-JTSK) jednotlivých vrcholů uzavřených geometrických obrazců s přímými stranami, kterými jsou na povrchu stanoveny hranice chráněného území přírodní rezervace Vidnavské mokřiny

Pořadové číslo bodu	Souřadnice Y	Souřadnice X	stabilizace
001	542047.76	1033287.18	
002	542042.71	1033289.95	hraniční kámen
003	541971.00	1033330.35	hraniční kámen
004	541948.81	1033342.11	
005	541945.73	1033343.74	
006	541894.19	1033371.04	hraniční kámen
007	541885.80	1033376.44	hraniční kámen
008	541869.27	1033383.16	
009	541837.93	1033400.30	hraniční kámen
010	541811.15	1033411.67	hraniční kámen
011	541803.64	1033420.04	hraniční kámen
012	541798.48	1033424.07	hraniční kámen
013	541779.05	1033440.51	hraniční kámen
015	541802.38	1033505.82	hraniční kámen
016	541831.11	1033611.57	hraniční kámen
017	541859.75	1033729.09	hraniční kámen
018	541912.02	1033709.29	hraniční kámen
019	541920.19	1033713.02	hraniční kámen
020	541940.70	1033778.68	hraniční kámen
021	541945.73	1033806.58	hraniční kámen
022	541951.62	1033890.85	hraniční kámen
023	541920.57	1033915.69	hraniční kámen
024	541917.63	1033918.03	

025	541913.59	1033921.25	
026	541910.82	1033923.46	hraniční kámen
027	541905.75	1033934.28	hraniční kámen
028	541940.94	1034016.63	hraniční kámen
029	541983.15	1034106.78	hraniční kámen
030	542032.76	1034200.76	hraniční kámen
031	542071.64	1034272.30	hraniční kámen
032	542104.81	1034302.80	hraniční kámen
033	542121.52	1034336.32	hraniční kámen
034	542138.14	1034400.22	hraniční kámen
035	542182.47	1034466.40	hraniční kámen
036	542208.98	1034434.17	
037	542259.15	1034373.17	
038	542332.91	1034283.50	sl.plotu
039	542363.49	1034261.69	
040	542387.98	1034244.75	
041	542398.81	1034237.21	
042	542453.83	1034198.88	sl.plotu
043	542465.22	1034191.52	
044	542470.98	1034187.80	betonový mezník
045	542459.84	1034177.94	
046	542405.16	1034121.94	betonový mezník
047	542380.08	1034096.26	
048	542363.24	1034079.44	
049	542353.16	1034070.72	
050	542348.72	1034067.97	
051	542348.61	1034065.04	
052	542326.86	1034042.70	
053	542304.46	1034023.02	
054	542291.43	1034013.97	
055	542261.40	1033994.65	
056	542233.26	1033976.40	betonový mezník
057	542238.78	1033973.56	
058	542245.82	1033969.93	plastový mezník
059	542225.81	1033928.57	roh bet.mostku

060	542229.99	1033927.22	roh bet.mostku
061	542226.11	1033910.60	
062	542217.75	1033879.79	
063	542202.33	1033826.23	
064	542189.02	1033777.47	
065	542177.35	1033736.80	betonový mezník
066	542162.97	1033687.53	
067	542150.65	1033645.35	
068	542138.34	1033600.61	
069	542126.28	1033560.54	
070	542112.21	1033509.49	betonový mezník
071	542097.09	1033456.26	
072	542082.65	1033406.54	
073	542057.04	1033318.08	
074	542050.85	1033297.06	

“

6. Doplňuje se příloha č. 3, která zní:

„Příloha č. 3  
k nařízení Olomouckého kraje č. 18/2013

Seznam souřadnic (S-JTSK) jednotlivých vrcholů uzavřených geometrických obrazců s přímými stranami, kterými jsou na povrchu stanoveny hranice ochranného pásma přírodní rezervace Vidnavské mokřiny

Pořadové číslo bodu	Souřadnice Y	Souřadnice X	stabilizace
100	542203.33	1034538.43	hraniční kámen
101	542223.21	1034607.41	
102	542249.13	1034587.72	
103	542276.27	1034561.99	
104	542291.08	1034545.84	
105	542307.46	1034529.73	
106	542324.11	1034513.35	
107	542358.26	1034472.43	
108	542383.78	1034438.95	
109	542409.89	1034413.73	
110	542436.06	1034388.57	
111	542450.08	1034375.10	
112	542471.97	1034354.42	
113	542475.20	1034351.34	
114	542483.77	1034343.19	
115	542507.65	1034320.71	
116	542516.65	1034312.12	

117	542518.66	1034310.59	
118	542562.47	1034277.20	sl.plotu
119	542565.06	1034279.12	sl.plotu
120	542569.03	1034273.80	roh bet.mostku
121	542539.23	1034247.47	
122	542530.52	1034240.53	
123	542408.40	1034118.58	
124	542413.46	1034113.32	dř.kolík
125	542491.00	1034033.36	
126	542590.27	1033930.99	
127	542609.67	1033910.99	
128	542615.64	1033904.83	dř.kolík
129	542611.24	1033889.52	
130	542608.00	1033878.25	
131	542599.30	1033853.43	
132	542578.27	1033804.23	
133	542571.23	1033784.72	
134	542554.35	1033721.64	dř.kolík
135	542544.60	1033687.61	
136	542539.67	1033667.36	
137	542536.79	1033643.12	
138	542536.49	1033624.91	dř.kolík
139	542534.66	1033618.93	
140	542534.34	1033599.95	
141	542535.96	1033592.65	
142	542537.66	1033562.92	
143	542542.69	1033537.22	
144	542548.57	1033520.44	
145	542561.59	1033486.57	
146	542566.64	1033464.46	
147	542568.32	1033441.55	
148	542567.37	1033420.61	
149	542563.10	1033403.22	
150	542554.89	1033387.79	
151	542549.39	1033381.98	
152	542542.46	1033374.65	dř.kolík
153	542545.79	1033368.84	dř.kolík
154	542540.59	1033280.16	dř.kolík
155	542529.84	1033279.90	dř.kolík
156	542510.25	1033207.52	
157	542490.10	1033160.06	
158	542470.63	1033129.16	dř.kolík
159	542396.28	1033153.39	
160	542353.89	1033171.39	
161	542260.12	1033209.98	dř.kolík
162	542252.74	1033202.01	
163	542211.81	1033217.64	hraniční kámen

164	542133.58	1033247.61	hraniční kámen
165	542051.05	1033285.38	hraniční kámen

“

**Čl. 2**

dujícím po dni jeho vyhlášení ve Věstníku právních předpisů  
Olomouckého kraje.

Toto nařízení nabývá účinnosti patnáctým dnem násle-

**Ing. Jiří Rozbořil**  
hejtman kraje

**Ing. Michal Symerský**  
náměstek hejtmána

## 22

## NAŘÍZENÍ

Olomouckého kraje

č. 22/2015

ze dne 12. 11. 2015,

**kterým se mění nařízení Olomouckého kraje č. 14/2013, kterým se vyhlašuje  
přírodní památka Vlkoš – statek a její ochranné pásmo a stanovují  
bližší ochranné podmínky přírodní památky**

Rada Olomouckého kraje vydává svým usnesením č. UR/81/28/2015 ze dne 12. 11. 2015 podle § 7 a § 59 odst. 1 písm. k) zákona č. 129/2000 Sb., o krajích (krajské zřízení), ve znění pozdějších předpisů, k provedení § 77a odst. 2 zákona č. 114/1992 Sb., o ochraně přírody a krajiny, ve znění pozdějších předpisů, toto nařízení kraje:

**Čl. 1**

Nařízení Olomouckého kraje č. 14/2013 se mění takto:

1. Čl. 2 odstavec 2 zní: „(2) Hranice přírodní památky se stanoví uzavřeným geometrickým polygonem, jehož vrcholy jsou určeny souřadnicemi udanými v souřadnicovém systému jednotné trigonometrické sítě katastrální. Souřadnice vrcholů polygonu tak, jak jdou za sebou, jsou uvedeny v příloze

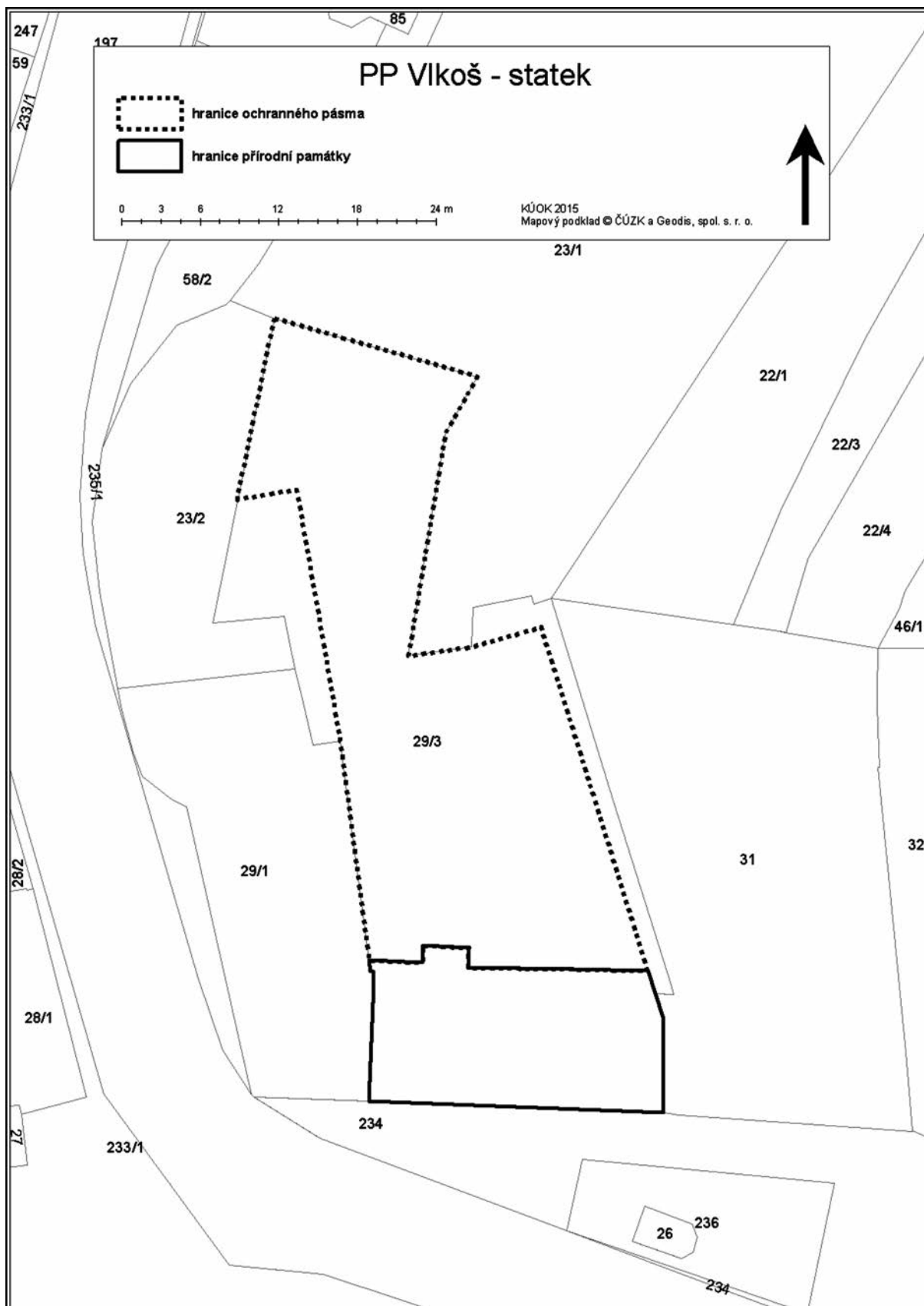
č. 2 tohoto nařízení. Orientační grafické znázornění území přírodní památky do katastrální mapy je uvedeno v příloze č. 1 tohoto nařízení. Celková výměra přírodní památky činí 0,0241 ha.“

2. Čl. 4 odstavec 2 zní: „(2) Hranice ochranného pásma přírodní památky se stanoví uzavřeným geometrickým polygonem, jehož vrcholy jsou určeny souřadnicemi udanými v souřadnicovém systému jednotné trigonometrické sítě katastrální. Souřadnice vrcholů polygonu tak, jak jdou za sebou, jsou uvedeny v příloze č. 3 tohoto nařízení. Orientační grafické znázornění území ochranného pásma přírodní památky do katastrální mapy je uvedeno v příloze č. 1 tohoto nařízení. Celková výměra ochranného pásma přírodní památky činí 0,0736 ha.“

3. Příloha č. 1 zní:

„Příloha č. 1

k nařízení Olomouckého kraje č. 14/2013



4. Doplňuje se příloha č. 2, která zní:

„Příloha č. 2

k nařízení Olomouckého kraje č. 14/2013

Seznam souřadnic (S-JTSK) jednotlivých vrcholů uzavřených geometrických obrazců s přímými stranami, kterými jsou na povrchu stanoveny hranice chráněného území přírodní památky Vlkoš – statek

Pořadové číslo bodu	Souřadnice Y	Souřadnice X	stabilizace
1	536980.50	1144859.65	roh budovy
2	536979.96	1144861.37	budova
3	536979.34	1144863.35	roh budovy
4	536979.31	1144870.49	roh budovy
5	537001.77	1144869.59	roh budovy
6	537001.43	1144860.58	budova
7	537001.40	1144859.73	budova
8	537001.65	1144859.72	budova
9	537001.77	1144858.84	roh budovy
10	536997.72	1144859.04	roh budovy
11	536997.65	1144857.70	roh budovy
12	536994.14	1144857.89	roh budovy
13	536994.21	1144859.36	roh budovy
14	536986.26	1144859.52	roh budovy

“

5. Doplňuje se příloha č. 3, která zní:

„Příloha č. 3

k nařízení Olomouckého kraje č. 14/2013

Seznam souřadnic (S-JTSK) jednotlivých vrcholů uzavřených geometrických obrazců s přímými stranami, kterými jsou na povrchu stanoveny hranice ochranného pásma přírodní památky Vlkoš – statek

Pořadové číslo bodu	Souřadnice Y	Souřadnice X	stabilizace
21	537003.62	1144845.03	zeď
22	537004.01	1144842.13	roh budovy
23	537007.29	1144822.94	roh budovy
24	537011.79	1144823.70	budova
25	537009.02	1144809.85	plot
26	536993.53	1144814.29	dočasně
27	536995.95	1144818.62	dočasně
28	536998.77	1144835.60	dočasně
29	536993.98	1144834.92	dočasně
30	536988.67	1144833.39	budova
31	536986.92	1144838.95	budova

“

**Čl. 2**

dujícím po dni jeho vyhlášení ve Věstníku právních předpisů Olomouckého kraje.

Toto nařízení nabývá účinnosti patnáctým dnem násle-

**Ing. Jiří Rozbořil**  
hejtman kraje

**Ing. Michal Symerský**  
náměstek hejtmána

## 23

## NAŘÍZENÍ

Olomouckého kraje

č. 23/2015

ze dne 12. 11. 2015,

**kterým se mění nařízení Olomouckého kraje č. 15/2013, kterým se vyhlašuje  
přírodní památka Zlaté jezero a její ochranné pásmo a stanovují  
bližší ochranné podmínky přírodní památky**

Rada Olomouckého kraje vydává svým usnesením č. UR/81/28/2015 ze dne 12. 11. 2015 podle § 7 a § 59 odst. 1 písm. k) zákona č. 129/2000 Sb., o krajích (krajské zřízení), ve znění pozdějších předpisů, k provedení § 77a odst. 2 zákona č. 114/1992 Sb., o ochraně přírody a krajiny, ve znění pozdějších předpisů, toto nařízení kraje:

**Čl. 1**

Nařízení Olomouckého kraje č. 15/2013 se mění takto:

1. Čl. 2 odstavec 1 zní: „(1) Přírodní památka se nachází v Olomouckém kraji, v katastrálním území Zlaté Hory v Jeseníkách na pozemcích parc. č. 3307, 3311, 3312, 3313, 3314, 3315, 3316, 3317, 3318, 3319 a na části pozemku parc. č. 3320.“

2. Čl. 2 odstavec 2 zní: „(2) Hranice přírodní památky se stanoví uzavřeným geometrickým polygonem, jehož vrcholy jsou určeny souřadnicemi udanými v souřadnicovém systému jednotné trigonometrické sítě katastrální. Souřadnice vrcholů polygonu tak, jak jdou za sebou, jsou uvedeny v příloze č. 2 tohoto nařízení. Orientační grafické znázornění území

přírodní památky do katastrální mapy je uvedeno v příloze č. 1 tohoto nařízení. Celková výměra přírodní památky činí 24,3766 ha.“

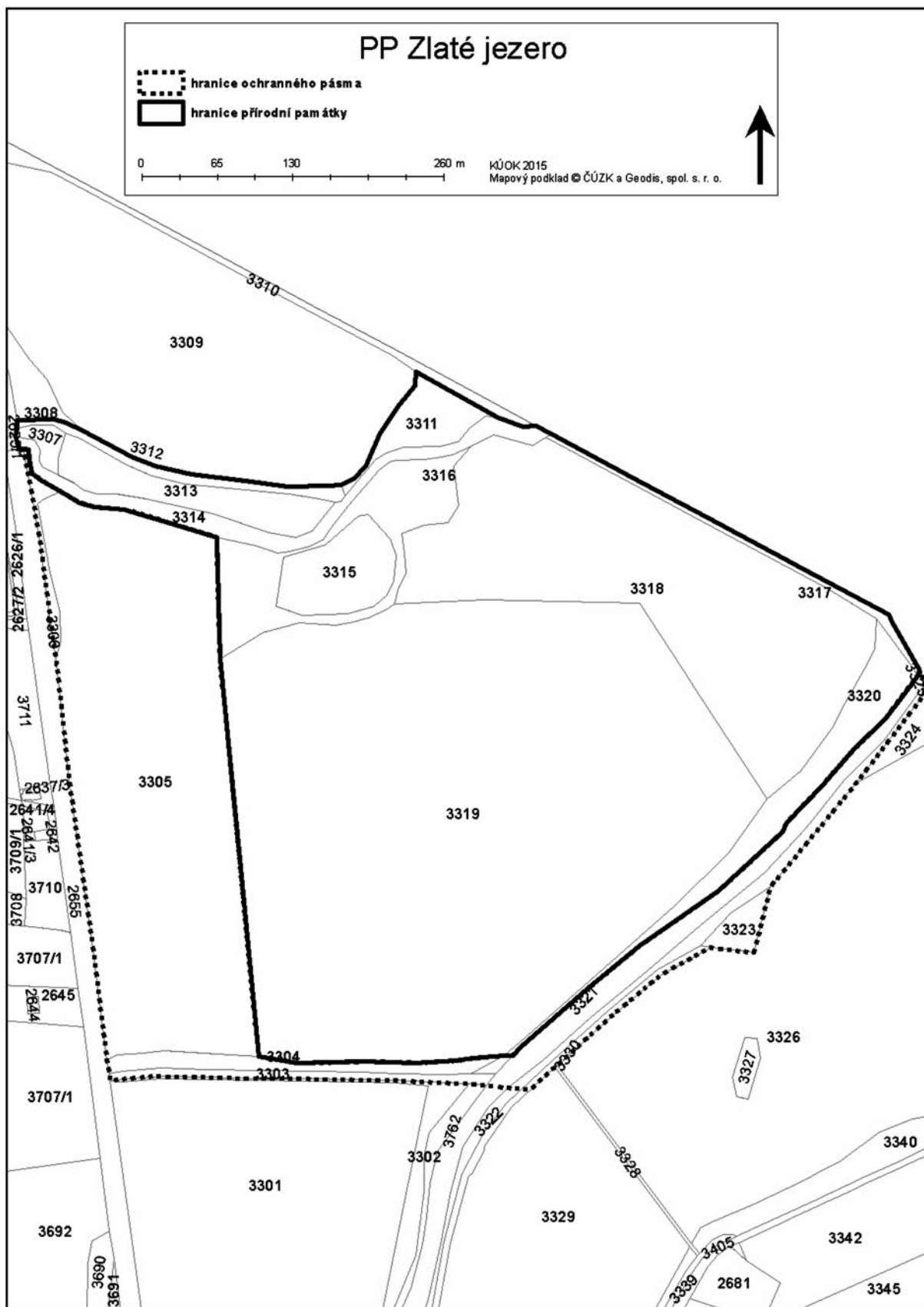
3. Čl. 4 odstavec 1 zní: „(1) K zabezpečení přírodní památky před rušivými vlivy z okolí se vyhlašuje ochranné pásmo<sup>4)</sup> přírodní památky, které se rozkládá v Olomouckém kraji, v katastrálním území Zlaté Hory v Jeseníkách na pozemku parc. č. 3303, 3304, 3305, 3306, části pozemku parc. č. 3320, části pozemku parc. č. 3321, části pozemku parc. č. 3322, pozemku 3323 a části pozemku parc. č. 3330.“

4. Čl. 4 odstavec 2 zní: „(2) Hranice ochranného pásma přírodní památky se stanoví uzavřeným geometrickým polygonem, jehož vrcholy jsou určeny souřadnicemi udanými v souřadnicovém systému jednotné trigonometrické sítě katastrální. Souřadnice vrcholů polygonu tak, jak jdou za sebou, jsou uvedeny v příloze č. 3 tohoto nařízení. Orientační grafické znázornění území ochranného pásma přírodní památky do katastrální mapy je uvedeno v příloze č. 1 tohoto nařízení. Celková výměra ochranného pásma přírodní památky činí 8,6188 ha.“

5. Příloha č. 1 zní:

„Příloha č. 1

k nařízení Olomouckého kraje č. 15/2013



6. Doplňuje se příloha č. 2, která zní:

„Příloha č. 2

k nařízení Olomouckého kraje č. 15/2013

Seznam souřadnic (S-JTSK) jednotlivých vrcholů uzavřených geometrických obrazců s přímými stranami, kterými jsou na povrchu stanoveny hranice chráněného území přírodní památky Zlaté jezero

Pořadové číslo bodu	Souřadnice Y	Souřadnice X	stabilizace
1	529293.58	1046452.31	
2	529282.34	1046451.33	
3	529268.37	1046458.86	
4	529190.18	1046500.93	
5	529123.86	1046536.63	
6	529117.57	1046539.94	
7	529068.81	1046566.09	
8	529062.12	1046569.77	
9	528978.86	1046614.57	
10	528975.68	1046620.46	
11	528953.46	1046660.61	
12	528951.60	1046664.01	
13	528953.98	1046667.15	
14	528981.15	1046703.01	
15	529007.56	1046729.28	
16	529035.90	1046761.70	bet.znak
17	529066.50	1046793.53	
18	529069.71	1046801.36	
19	529124.93	1046852.24	bet.znak
20	529193.15	1046899.14	
21	529237.90	1046935.94	
22	529294.75	1046986.35	
23	529301.91	1046993.91	bet.znak
24	529309.73	1046994.32	kámen
25	529336.23	1046996.24	
26	529351.26	1046998.43	
27	529386.07	1047000.47	
28	529432.27	1046999.28	
29	529487.64	1047000.24	bet.znak
30	529520.76	1046994.55	bet.znak
31	529537.01	1046825.33	
32	529553.57	1046652.85	bet.znak
33	529556.68	1046548.05	bet.znak
34	529596.20	1046535.76	
35	529636.36	1046523.83	
36	529662.33	1046521.58	
37	529674.77	1046518.26	
38	529690.86	1046508.60	bet.znak
39	529707.54	1046498.71	
40	529715.67	1046492.70	
41	529718.11	1046480.66	
42	529718.44	1046472.01	

43	529727.07	1046471.58	
44	529729.62	1046459.93	
45	529728.27	1046453.91	
46	529728.17	1046446.44	bet.znak
47	529696.90	1046445.74	
48	529687.03	1046448.92	
49	529672.02	1046455.96	bet.znak
50	529629.73	1046478.37	
51	529609.86	1046486.16	
52	529578.43	1046493.54	
53	529532.26	1046499.27	
54	529495.51	1046503.98	
55	529460.36	1046503.58	
56	529450.09	1046502.66	bet.znak
57	529438.52	1046497.25	
58	529428.74	1046486.09	
59	529416.76	1046458.75	
60	529399.63	1046433.31	
61	529386.11	1046417.29	
62	529385.19	1046404.94	bet.znak
63	529314.86	1046444.25	

“

7. Doplňuje se příloha č. 3, která zní:

„Příloha č. 3  
k nařízení Olomouckého kraje č. 15/2013

Seznam souřadnic (S-JTSK) jednotlivých vrcholů uzavřených geometrických obrazců s přímými stranami, kterými jsou na povrchu stanoveny hranice ochranného pásma přírodní památky Zlaté jezero

Pořadové číslo bodu	Souřadnice Y	Souřadnice X	stabilizace
101	528946.78	1046672.81	
102	528949.66	1046676.78	
103	528947.58	1046681.41	
104	529006.79	1046759.21	
105	529080.88	1046848.76	
106	529094.84	1046904.96	
107	529131.26	1046900.70	
108	529174.53	1046924.75	
109	529216.22	1046959.25	
110	529263.96	1047002.36	
111	529266.18	1047004.41	
112	529286.57	1047023.19	
113	529294.22	1047022.76	
114	529305.98	1047022.10	
115	529324.25	1047019.41	
116	529339.31	1047017.90	

117	529359.67	1047017.19	
118	529402.35	1047015.74	
119	529478.64	1047013.88	
120	529518.88	1047013.67	
121	529565.53	1047012.35	
122	529604.69	1047011.65	
123	529637.66	1047014.50	
124	529648.48	1047016.30	
125	529649.58	1047009.78	
126	529651.12	1046997.86	plast.znak
127	529664.96	1046890.80	plast.znak
128	529683.57	1046756.33	plast.znak
129	529694.27	1046657.16	plast.znak
130	529695.02	1046652.22	
131	529700.13	1046618.49	plast.znak
132	529709.14	1046548.40	plast.znak
133	529714.16	1046520.59	
134	529722.49	1046474.42	

“

**Čl. 2**

dujícím po dni jeho vyhlášení ve Věstníku právních předpisů  
Olomouckého kraje.

Toto nařízení nabývá účinnosti patnáctým dnem násle-

**Ing. Jiří Rozbořil**  
hejtman kraje

**Ing. Michal Symerský**  
náměstek hejtmána



---

**VĚSTNÍK PRÁVNÍCH PŘEDPISŮ OLOMOUCKÉHO KRAJE**

**Vydává: Olomoucký kraj**

**Redakce:** Krajský úřad Olomouckého kraje, Jeremenkova 40a, Olomouc 779 11

tel.: 585 508 112, fax: 585 508 851

**Výrobu a distribuci zajišťuje:** Wolters Kluwer, a. s., U Nákladového nádraží 6, 130 00 Praha 3

**Roční předplatné:** představuje částku za dodávku úplného ročníku a je od předplatitelů vybíráno ve formě záloh.

Výše záloh bude vždy písemně oznámena. Roční vyúčtování bude provedeno po dodání úplného ročníku na základě skutečně vydaných částek. Záloha na rok 2015 činí 800 Kč bez DPH; 920 Kč včetně 15% DPH.

**Vychází dle potřeb Olomouckého kraje.**

**Administrace, distribuce, reklamace a informace na telefonních číslech: 246 040 400, 442, fax: 246 040 401**

V písemném styku vždy uvádějte IČ (právníké osoby), číslo odběratele (fyzické osoby).

Písemné objednávky předplatného, změny adres a počtu odebíraných výtisků zasílejte laskavě na adresu:

**Wolters Kluwer, a. s., U Nákladového nádraží 6, Praha 3, 130 00**

**e-mail: zakaznicke@wolterskluwer.cz, fax: 246 040 401**