

# VĚSTNÍK

právních předpisů Olomouckého kraje

## O B S A H

1. Nařízení, kterým se vyhláší přírodní památka Deylův ostrůvek a stanovují bližší ochranné podmínky přírodní památky
2. Nařízení, kterým se vyhláší přírodní památka Včelínské louky a stanovují bližší ochranné podmínky přírodní památky
3. Nařízení, kterým se vyhláší přírodní rezervace Stráž - Skalka a její ochranné pásmo a stanovují bližší ochranné podmínky přírodní rezervace a ochranného pásma

### Veřejnoprávní smlouvy

- 1/VS/2015    Veřejnoprávní smlouva uzavřená mezi městem Šumperk a obcí Petrov nad Desnou  
– výkon přenesené působnosti ve věcech podle daňového řádu
- 2/VS/2015    Dodatek č. 12 k veřejnoprávní smlouvě uzavřené mezi městem Šumperk a městem Mohelnice  
(uveřejněné v částce 3/2005 Věstníku právních předpisů Olomouckého kraje pod č. 19/VS/2005)  
– výkon přenesené působnosti ve věcech podle zákona o návykových látkách
- 3/VS/2015    Dodatek č. 7 k veřejnoprávní smlouvě uzavřené mezi městem Šumperk a městem Zábřeh  
(uveřejněné v částce 1/2008 Věstníku právních předpisů Olomouckého kraje pod č. 36/VS/2008)  
– výkon přenesené působnosti ve věcech památkové péče
- 4/VS/2015    Dodatek č. 12 k veřejnoprávní smlouvě uzavřené mezi městem Šumperk a městem Zábřeh  
(uveřejněné v částce 3/2005 Věstníku právních předpisů Olomouckého kraje pod č. 21/VS/2005)  
– výkon přenesené působnosti ve věcech podle zákona o návykových látkách

# 1

## NAŘÍZENÍ Olomouckého kraje

č. 1/2015

ze dne 5. 3. 2015,

### kterým se vyhlašuje přírodní památka Deylův ostrůvek a stanovují bližší ochranné podmínky přírodní památky

Rada Olomouckého kraje vydává svým usnesením č. UR/62/24/2015 ze dne 5. 3. 2015 podle § 7 a § 59 odst. 1 písm. k) zákona č. 129/2000 Sb., o krajích (krajské zřízení), ve znění pozdějších předpisů, k provedení § 77a odst. 2 zákona č. 114/1992 Sb., o ochraně přírody a krajiny, ve znění pozdějších předpisů (dále jen „zákon“), toto nařízení kraje:

#### Čl. 1 Úvodní ustanovení

(1) Tímto nařízením se vyhlašuje přírodní památka<sup>1)</sup> Deylův ostrůvek (dále jen „přírodní památka“).

(2) Předmětem ochrany v přírodní památce jsou biotopy čolka velkého (*Triturus cristatus*) a kuňky ohnivé (*Bombina bombina*) a dalších ohrožených druhů obojživelníků.

#### Čl. 2 Vymezení přírodní památky

(1) Přírodní památka se rozkládá v Olomouckém kraji, v katastrálním území Dub nad Moravou na pozemcích parc. č. 1485/1 a 1485/2.

(2) Hranice přírodní památky se stanoví uzavřeným geometrickým polygonem, jehož vrcholy jsou určeny souřadnicemi udanými v souřadnicovém systému jednotné trigonometrické sítě katastrální. Souřadnice vrcholů polygonu tak, jak jdou za sebou, jsou uvedeny v příloze č. 1 tohoto nařízení. Orientační grafické znázornění území přírodní památky do katastrální mapy je uvedeno v příloze č. 2 tohoto nařízení. Celková výměra přírodní památky činí 0,8336 ha.

(3) Mapové podklady s podrobným zákresem přírodní památky jsou uloženy v ústředním seznamu ochrany přírody<sup>2)</sup> a na Krajském úřadu Olomouckého kraje.

**Ing. Jiří Rozbořil**  
hejtman kraje

**Ing. Michal Symerský**  
náměstek hejtmána

#### Čl. 3 Bližší ochranné podmínky

Jen s předchozím souhlasem příslušného orgánu ochrany přírody<sup>3)</sup> lze v přírodní památce:

- provádět změny druhu pozemků, změny způsobu jejich využívání,
- provádět zemní práce a terénní úpravy, nejde-li o činnosti prováděné podle schváleného plánu péče,
- zakládat skládky a deponie jakéhokoli materiálu, nejde-li o činnosti prováděné podle schváleného plánu péče,
- zalesňovat nelesní pozemky,
- používat hnojiva, chemické látky nebo přípravky, nejde-li o činnosti prováděné podle schváleného plánu péče,
- odbahňovat a upravovat stávající vodní plochy, měnit stávající vodní režim, nejde-li o činnosti prováděné podle schváleného plánu péče,
- vysazovat jakoukoliv rybí obsádku do tůní,
- vypouštět zvěř, přikrmovat zvěř, umísťovat zařízení související s výkonem práva myslivosti,
- rozdělávat ohně a zřizovat tábořiště,
- pořádat hromadné turistické, sportovní, kulturní a jiné akce,

pokud není při ochraně přírodní památky zakázáno tyto činnosti vykonávat.

#### Čl. 4 Účinnost

Toto nařízení nabývá účinnosti patnáctým dnem následujícím po dni jeho vyhlášení ve Věstníku právních předpisů Olomouckého kraje.

<sup>1)</sup> § 36 zákona č. 114/1992 Sb., o ochraně přírody a krajiny, ve znění zákona č. 218/2004 Sb.

<sup>2)</sup> § 42 odst. 1 a 2 zákona č. 114/1992 Sb., o ochraně přírody a krajiny, ve znění zákona č. 218/2004 Sb.

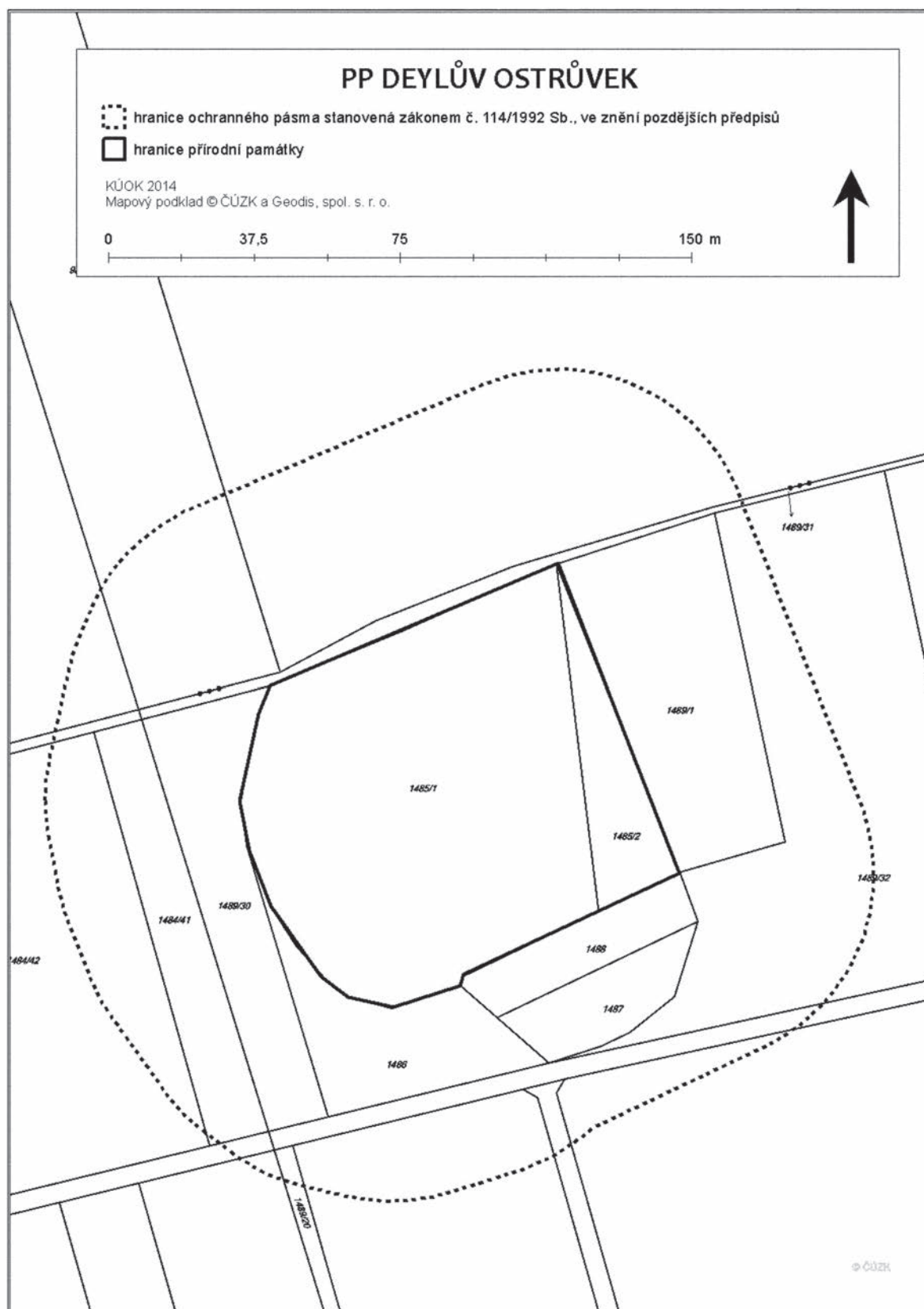
<sup>3)</sup> § 44 odst. 3 a § 77a odst. 4 písm. j) zákona č. 114/1992 Sb., o ochraně přírody a krajiny, ve znění zákona č. 186/2006 Sb., zákona č. 349/2009 Sb. a zákona č. 381/2009 Sb.

**Příloha č. 1**  
**k nařízení Olomouckého kraje č. 1/2015**

**Seznam souřadnic vrcholů polygonu, kterými jsou stanoveny hranice  
přírodní památky Deylův ostrůvek**  
(souřadnicový systém S-JTSK)

<b>Číslo bodu</b>	<b>Souřadnice Y</b>	<b>Souřadnice X</b>
01	548895.68	1131529.75
02	548829.06	1131501.15
03	548822.36	1131498.53
04	548790.61	1131577.83
02	548861.96	1131515.77
03	548829.06	1131501.15
04	548822.36	1131498.53
05	548790.61	1131577.83
06	548846.08	1131604.55
07	548847.18	1131606.96
08	548864.62	1131612.95
09	548875.85	1131609.92
10	548882.07	1131605.05
11	548889.34	1131596.73
12	548896.06	1131586.30
13	548901.94	1131571.23
14	548903.56	1131559.78
15	548899.17	1131537.26

**Příloha č. 2**  
**k nařízení Olomouckého kraje č. 1/2015**



## 2 NAŘÍZENÍ Olomouckého kraje č. 2/2015

ze dne 5. 3. 2015,

### kterým se vyhláší přírodní památka Včelínské louky a stanovují bližší ochranné podmínky přírodní památky

Rada Olomouckého kraje vydává svým usnesením č. UR/62/24/2015 ze dne 5. 3. 2015 podle § 7 a § 59 odst. 1 písm. k) zákona č. 129/2000 Sb., o krajích (krajské zřízení), ve znění pozdějších předpisů, k provedení § 77a odst. 2 zákona č. 114/1992 Sb., o ochraně přírody a krajiny, ve znění pozdějších předpisů (dále jen „zákon“), toto nařízení kraje:

#### Čl. 1 Úvodní ustanovení

(1) Tímto nařízením se vyhláší přírodní památka<sup>1)</sup> Včelínské louky (dále jen „přírodní památka“).

(2) Předmětem ochrany v přírodní památce jsou luční společenstva a mokřadní a vodní plochy, a na ně vázané ohrožené druhy rostlin a živočichů, jmenovitě především modrásek bahenní (*Maculinea nausithous*).

#### Čl. 2 Vymezení přírodní památky

(1) Přírodní památka se rozkládá v Olomouckém kraji, v katastrálním území Kojetín na pozemcích parc. č. 4843/2, 4843/3, 4843/4, 6110/3, 6110/4, 6110/5, 6110/6, 6110/7, 6110/8, 6110/9, 6110/10, 6110/11, 6250/27, 6250/75, 6250/77, 6250/78, 6250/79, 6250/80, 6250/81, 6250/82, 6250/83, 6250/84, 6250/85, 6250/86, 6250/87, 6250/88, 6250/89, 6250/90, 6250/91, 6250/92, 6250/93, 6250/94, 6250/95, 6250/96, 6250/97, 6250/98, 6250/99, 6250/100, 6250/101, 6250/102, 6250/103, 6250/104, 6250/105, 6250/106, 6250/107, 6250/108, 6250/109, 6250/110, 6250/111, 6250/112, 6250/113, 6250/114, 6250/115, 6250/116, 6250/117, 6250/118, 6250/119, 6250/120, 6250/121, 6250/122, 6250/123, 6250/124, 6250/125, 6250/126, 6250/127, 6250/130, 6250/131, 6250/134, 6250/135, 6250/137, 6250/138, 6250/139, 6250/140, 6250/141, 6250/142, 6250/143, 6250/144, 6250/145, 6250/146, 6250/147, 6250/148, 6250/149, 6250/150, 6250/151, 6250/152, 6250/153, 6250/154, 6250/155, 6250/156, 6250/157, 6250/158, 6250/159, 6250/160,

6250/161, 6250/162, 6250/163, 6250/164, 6250/165, 6250/166, 6250/167, 6250/168, 6250/169, 6250/170, 6250/171, 6250/172, 6250/173, 6250/174, 6250/175, 6250/176, 6250/177, 6250/178, 6250/179, 6250/180, 6250/181, 6250/182, 6250/183, 6250/184, 6250/185, 6250/186, 6250/187, 6250/188, 6250/189, 6250/190, 6250/191, 6250/192, 6250/193, 6250/194, 6250/195, 6250/196, 6250/197, 6250/198, 6250/199, 6250/200, 6250/201, 6250/202, 6250/203, 6250/204, 6250/205, 6250/206, 6250/207, 6250/208, 6250/209, 6250/210, 6250/211, 6250/212, 6250/213, 6250/214, 6250/215, 6250/216, 6250/217, 6250/218, 6250/219, 6250/220, 6250/221, 6250/222, 6250/223 a 6250/224.

(2) Hranice přírodní památky se stanoví uzavřeným geometrickým polygonem, jehož vrcholy jsou určeny souřadnicemi udanými v souřadnicovém systému jednotné trigonometrické sítě katastrální. Souřadnice vrcholů polygonu tak, jak jdou za sebou, jsou uvedeny v příloze č. 1 tohoto nařízení. Orientační grafické znázornění území přírodní památky do katastrální mapy je uvedeno v příloze č. 2 tohoto nařízení. Celková výměra přírodní památky činí 31,0754 ha.

(3) Mapové podklady s podrobným zákresem přírodní památky jsou uloženy v ústředním seznamu ochrany přírody<sup>2)</sup> a na Krajském úřadu Olomouckého kraje.

#### Čl. 3 Bližší ochranné podmínky

Jen s předchozím souhlasem příslušného orgánu ochrany přírody<sup>3)</sup> lze v přírodní památce:

- a) provádět změny druhu pozemků, změny způsobu jejich využívání,
- b) zalesňovat nelesní pozemky,
- c) provádět stavební činnost, terénní a vodohospodářské úpravy, nejde-li o činnosti prováděné podle schváleného plánu péče,
- d) používat hnojiva, chemické látky nebo přípravky, nejde-li o činnosti prováděné podle schváleného plánu péče,

<sup>1)</sup> § 36 zákona č. 114/1992 Sb., o ochraně přírody a krajiny, ve znění zákona č. 218/2004 Sb.

<sup>2)</sup> § 42 odst. 1 a 2 zákona č. 114/1992 Sb., o ochraně přírody a krajiny, ve znění zákona č. 218/2004 Sb.

<sup>3)</sup> § 44 odst. 3 a § 77a odst. 4 písm. j) zákona č. 114/1992 Sb., o ochraně přírody a krajiny, ve znění zákona č. 186/2006 Sb., zákona č. 349/2009 Sb. a zákona č. 381/2009 Sb.

- e) vjíždět nebo setrvávat motorovými vozidly mimo pozemní komunikace s výjimkou vozidel vlastníků či nájemců pozemků v přírodní památce a jejich dodavatelů prací nebo vozidel určených pro výkon služebních povinností stanovených jinými právními předpisy,
- f) ukládat odpady a zřizovat deponie jakéhokoli materiálu,
- g) vypouštět zvěř, umisťovat myslivecká zařízení pro příkrmování zvěře a slaniska, nebo zvěř jinak příkrmovat a vnadit krmivem či jinými materiály rostlinného nebo živočišného původu,
- h) rozdělovat ohně a zřizovat tábořiště,
- i) pořádat hromadné turistické, sportovní, kulturní a jiné akce,
- j) sbírat či odchytávat rostliny a živočichy, kromě výkonu práva myslivosti či sběru lesních plodů, pokud není při ochraně přírodní památky zakázáno tyto činnosti vykonávat.

#### **Čl. 4** **Účinnost**

Toto nařízení nabývá účinnosti patnáctým dnem následujícím po dni jeho vyhlášení ve Věstníku právních předpisů Olomouckého kraje.

**Ing. Jiří Rozbořil**  
hejtman kraje

**Ing. Michal Symerský**  
náměstek hejtmána



## Příloha č. 1

k nařízení Olomouckého kraje č. 2/2015

**Seznam souřadnic vrcholů polygonu, kterými jsou stanoveny hranice  
přírodní památky Včelínské louky  
(souřadnicový systém S-JTSK)**

Číslo bodu	Souřadnice Y	Souřadnice X
001	543565.58	1148751.23
002	543550.76	1148744.62
003	543548.87	1148736.90
004	543535.24	1148729.57
005	543522.89	1148722.21
006	543519.87	1148716.21
007	543505.10	1148708.77
008	543489.90	1148701.55
009	543475.98	1148693.81
010	543460.04	1148687.42
011	543448.03	1148673.10
012	543444.29	1148669.43
013	543428.17	1148665.89
014	543406.10	1148658.35
015	543419.70	1148651.53
016	543438.68	1148644.48
017	543453.00	1148636.72
018	543467.56	1148629.85
019	543482.98	1148623.08
020	543497.51	1148616.12
021	543511.48	1148608.05
022	543525.66	1148592.94
023	543538.49	1148586.39
024	543542.38	1148578.48
025	543541.04	1149064.31
026	543536.02	1149073.90
027	543533.04	1149077.88
028	543549.99	1149102.98
029	543559.14	1149154.21
030	543669.00	1149197.91
031	543521.20	1149207.37
032	543467.61	1149189.96
033	543426.40	1149180.49
034	543417.24	1149169.54
035	543414.87	1149155.97
036	543371.51	1149150.61
037	543297.26	1149144.20
038	543201.86	1149127.70
039	543195.94	1149122.39
040	543189.29	1149124.75
041	543183.89	1149129.99
042	543178.84	1149133.75

043	543174.46	1149148.84
044	543170.19	1149157.32
045	543166.05	1149158.10
046	543161.61	1149156.12
047	543157.65	1149151.00
048	543153.44	1149126.02
049	543148.91	1149115.92
050	543144.93	1149109.42
051	543140.78	1149099.02
052	543136.33	1149075.14
053	543133.74	1149070.99
054	543132.91	1148751.23
055	543130.20	1148744.62
056	543127.40	1148736.90
057	543124.19	1148729.57
058	543121.37	1148722.21
059	543118.77	1148716.21
060	543115.92	1148708.77
061	543113.41	1148701.55
062	543112.69	1148693.81
063	543112.98	1148687.42
064	543113.33	1148673.10
065	543113.64	1148669.43
066	543116.98	1148665.89
067	543098.72	1148658.35
068	543090.55	1148651.53
069	543090.00	1148644.48
070	543089.28	1148636.72
071	543088.49	1148629.85
072	543087.85	1148623.08
073	543087.10	1148616.12
074	543086.32	1148608.05
075	543085.59	1148592.94
076	543084.91	1148586.39
077	543084.07	1148578.48
078	543083.27	1149064.31
079	543082.45	1149073.90
080	543081.67	1149077.88
081	543080.75	1149102.98
082	543079.85	1149154.21
083	543075.03	1149197.91
084	543080.89	1149207.37
085	543123.09	1149189.96
086	543147.37	1149180.49
087	543207.83	1149169.54
088	543243.13	1149155.97
089	543250.16	1149150.61
090	543254.18	1149144.20



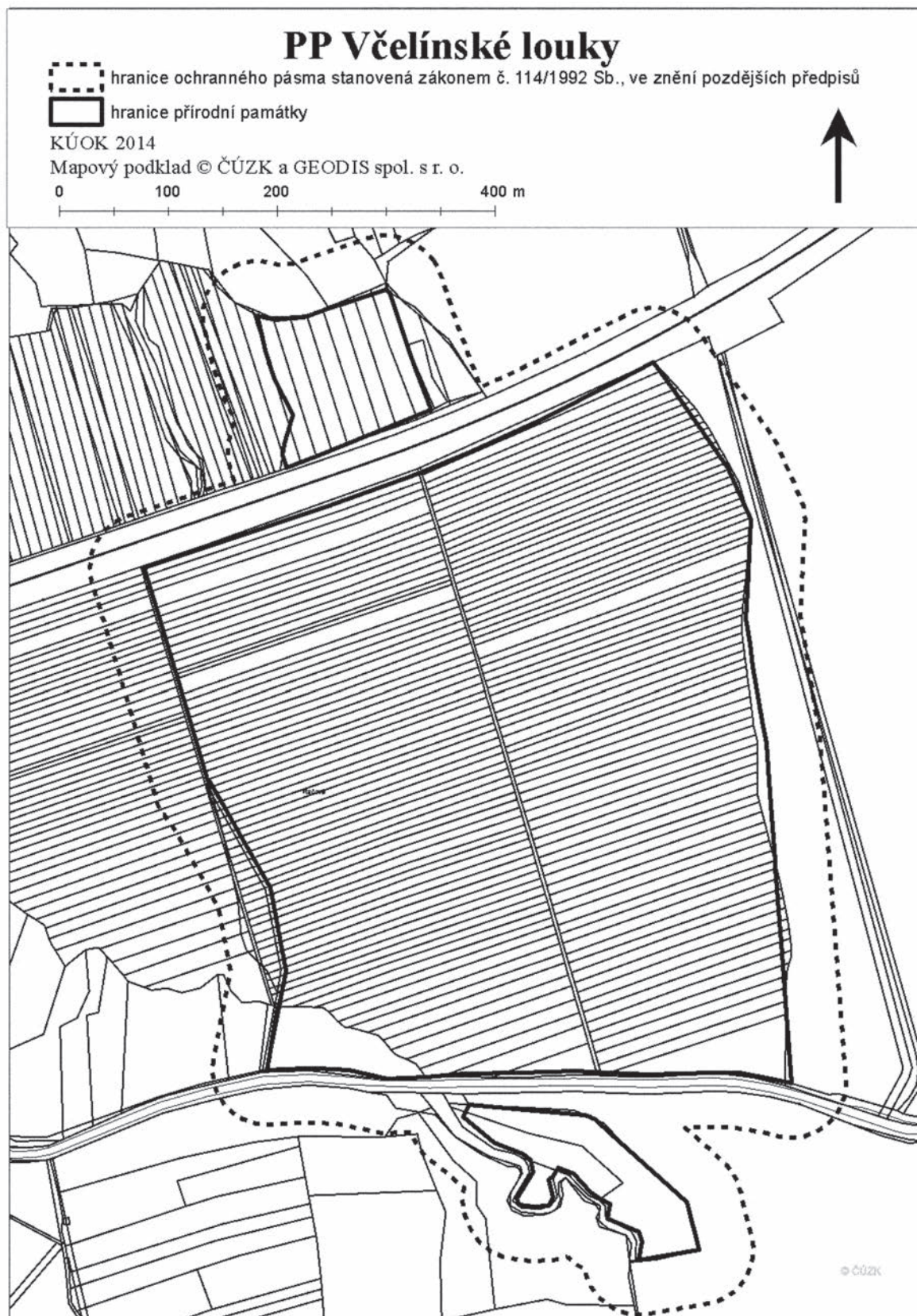
091	543273.47	1149127.70
092	543338.92	1149122.39
093	543377.18	1149124.75
094	543397.14	1149129.99
095	543410.91	1149133.75
096	543446.38	1149148.84
097	543481.47	1149157.32
098	543518.54	1149158.10
099	543556.61	1149156.12
100	543545.83	1149151.00
101	543545.13	1149126.02
102	543543.11	1149115.92
103	543541.70	1149109.42
104	543540.01	1149099.02
105	543539.31	1149075.14
106	543539.94	1149070.99
107	543541.31	1148751.23
108	543542.76	1148744.62
109	543544.31	1148736.90
110	543545.56	1148729.57
111	543547.03	1148722.21
112	543548.52	1148716.21
113	543549.75	1148708.77
114	543551.06	1148701.55
115	543552.58	1148693.81
116	543553.70	1148687.42
117	543554.46	1148673.10
118	543557.66	1148669.43
119	543561.32	1148665.89
120	543565.35	1148658.35
121	543569.32	1148651.53
122	543572.75	1148644.48
123	543576.68	1148636.72
124	543580.50	1148629.85
125	543584.08	1148623.08
126	543587.79	1148616.12
127	543591.53	1148608.05
128	543595.11	1148592.94
129	543598.93	1148586.39
130	543602.85	1148578.48
131	543606.59	1149064.31
132	543608.92	1149073.90
133	543610.46	1149077.88
134	543611.52	1149102.98
135	543613.57	1149154.21
136	543615.74	1149197.91
137	543617.76	1149207.37
138	543619.97	1149189.96

139	543622.11	1149180.49
140	543624.20	1149169.54
141	543626.07	1149155.97
142	543628.21	1149150.61
143	543630.31	1149144.20
144	543632.61	1149127.70
145	543634.59	1149122.39
146	543638.90	1149124.75
147	543640.00	1149129.99
148	543641.13	1149133.75
149	543643.33	1149148.84
150	543645.25	1149157.32
151	543647.55	1149158.10
152	543649.59	1149156.12
153	543651.60	1149151.00
154	543653.62	1149126.02
155	543655.63	1149115.92
156	543658.02	1149109.42
157	543662.60	1149099.02
158	543664.48	1149075.14
159	543666.89	1149070.99
160	543371.25	1148751.23
161	543264.59	1148744.62
162	543255.24	1148736.90
163	543227.57	1148729.57
164	543171.02	1148722.21
165	543160.12	1148716.21
166	543215.24	1148708.77
167	543212.50	1148701.55
168	543216.06	1148693.81
169	543244.49	1148687.42
170	543242.15	1148673.10
171	543250.33	1148669.43
172	543260.13	1148665.89
173	543275.11	1148658.35
174	543289.42	1148651.53
175	543290.96	1148644.48
176	543294.39	1148636.72
177	543297.76	1148629.85
178	543293.41	1148623.08
179	543298.14	1148616.12
180	543311.97	1148608.05
181	543325.02	1148592.94
182	543327.37	1148586.39
183	543312.58	1148578.48
184	543314.79	1149064.31
185	543322.43	1149073.90
186	543347.84	1149077.88

<b>187</b>	<b>543376.50</b>	<b>1149102.98</b>
<b>188</b>	<b>543374.49</b>	<b>1149154.21</b>



**Příloha č. 2**  
**k nařízení Olomouckého kraje č. 2/2015**





**3**  
**NAŘÍZENÍ**  
**Olomouckého kraje**  
**č. 3/2015**  
ze dne 5. 3. 2015,

**kterým se vyhlašuje přírodní rezervace Stráž - Skalka a její ochranné pásmo a stanovují  
bližší ochranné podmínky přírodní rezervace a ochranného pásma**

Rada Olomouckého kraje vydává svým usnesením č. UR/62/24/2015 ze dne 5. 3. 2015 podle § 7 a § 59 odst. 1 písm. k) zákona č. 129/2000 Sb., o krajích (krajské zřízení), ve znění pozdějších předpisů, k provedení § 77a odst. 2 zákona č. 114/1992 Sb., o ochraně přírody a krajiny, ve znění pozdějších předpisů, toto nařízení kraje:

**Čl. 1**  
**Úvodní ustanovení**

(1) Tímto nařízením se vyhlašuje přírodní rezervace<sup>1)</sup> Stráž - Skalka (dále jen „přírodní rezervace“).

(2) Předmětem ochrany v přírodní rezervaci je komplex druhově bohatých travinobylinných společenstev s výskytem četných chráněných a ohrožených druhů rostlin, z nichž velmi bohaté zastoupení mají vstavačovité (*Orchideaceae*), zejména prstnatec bezový (*Dactylorhiza sambucina*).

**Čl. 2**  
**Vymezení přírodní rezervace**

(1) Přírodní rezervace se nachází v Olomouckém kraji, v katastrálním území Ostružná na pozemcích parc. č. 474/3, 474/6, 506/3, 509, 517, 518, 952, na části pozemku parc. č. 474/1 a na části pozemku parc. č. 946/3.

(2) Hranice přírodní rezervace se stanoví uzavřenými geometrickými polygony, jejichž vrcholy jsou určeny souřadnicemi udanými v souřadnicovém systému jednotné trigonometrické sítě katastrální. Souřadnice vrcholů jednotlivých polygonů tak, jak jdou za sebou, jsou uvedeny v jednotlivých bodech přílohy č. 1 tohoto nařízení. Orientační grafické znázornění území přírodní rezervace do katastrální mapy je uvedeno v příloze č. 3 tohoto nařízení. Celková výměra přírodní rezervace činí 11,28 ha.

(3) Mapové podklady s podrobným zákresem přírodní rezervace jsou uloženy v ústředním seznamu ochrany přírody<sup>2)</sup> a na Krajském úřadu Olomouckého kraje.

**Čl. 3**

**Bližší ochranné podmínky**

Jen s předchozím souhlasem příslušného orgánu ochrany přírody<sup>3)</sup> lze v přírodní rezervaci:

- a) provádět změny druhu pozemků, změny způsobu jejich využívání,
  - b) zalesňovat nelesní pozemky,
  - c) provádět zemní práce a terénní úpravy, těžit nerosty nebo humolity, provádět geologické práce,
  - d) zakládat skládky a deponie jakéhokoli materiálu,
  - e) používat hnojiva, chemické látky nebo přípravky, nejde-li o činnosti prováděné podle schváleného plánu péče,
  - f) vypouštět nebo přikrmovat zvěř, umísťovat zařízení související s výkonem práva myslivosti,
  - g) rozdělovat ohně a zřizovat tábořiště,
  - h) pořádat hromadné turistické, sportovní, kulturní a poznávací akce,
  - i) zřizovat nové veřejně přístupné účelové komunikace, stezky, pěšiny a turistické trasy,
  - j) vjíždět na kolech nebo na koních mimo vyznačené a schválené trasy a cesty,
- pokud není při ochraně přírodní rezervace zakázáno tyto činnosti vykonávat.

**Čl. 4**

**Ochranné pásmo**

(1) K zabezpečení přírodní rezervace před rušivými vlivy z okolí se vyhlašuje ochranné pásmo<sup>4)</sup> přírodní rezervace, které se nachází v Olomouckém kraji, v katastrálním území Ostružná na části pozemku parc. č. 474/1, pozemcích parc. č. 474/4, 474/7, 474/12, 474/17, 490/2, 492, 496, 506/28, 506/32, 940, 946/1, 946/2, na části pozemku parc. č. 946/3 a na pozemku parc. č. 947.

(2) Hranice ochranného pásma přírodní rezervace se stanoví uzavřeným geometrickým polygonem, jehož vrcholy jsou určeny souřadnicemi udanými v souřadnicovém systému jednotné trigonometrické sítě katastrální. Souřadnice vrcholů

<sup>1)</sup> § 33 zákona č. 114/1992 Sb., o ochraně přírody a krajiny.

<sup>2)</sup> § 42 odst. 1 a 2 zákona č. 114/1992 Sb., o ochraně přírody a krajiny, ve znění zákona č. 218/2004 Sb.

<sup>3)</sup> § 44 odst. 3 a § 77a odst. 4 písm. j) zákona č. 114/1992 Sb., o ochraně přírody a krajiny, ve znění zákona č. 186/2006 Sb., zákona č. 349/2009 Sb. a zákona č. 381/2009 Sb.

<sup>4)</sup> § 37 odst. 1 zákona č. 114/1992 Sb., o ochraně přírody a krajiny, ve znění zákona č. 349/2009 Sb.

polygonu tak, jak jdou za sebou, jsou uvedeny v příloze č. 2 tohoto nařízení. Orientační grafické znázornění území ochranného pásma přírodní rezervace do katastrální mapy je uvedeno v příloze č. 3 tohoto nařízení. Celková výměra ochranného pásma přírodní rezervace činí 14,63 ha.

#### **Čl. 5**

##### **Bližší ochranné podmínky**

Jen s předchozím souhlasem příslušného orgánu ochrany přírody<sup>4)</sup> lze v ochranném pásmu přírodní rezervace:

- a) zalesňovat nelesní pozemky,

- b) zakládat skládky a deponie jakéhokoli materiálu,
- c) vypouštět nebo přikrmovat zvěř, umísťovat zařízení související s výkonem práva myslivosti,
- d) rozdělovat ohně a zřizovat tábořiště.

#### **Čl. 6**

##### **Účinnost**

Toto nařízení nabývá účinnosti patnáctým dnem následujícím po dni jeho vyhlášení ve Věstníku právních předpisů Olomouckého kraje.

**Ing. Jiří Rozbořil**

hejtman kraje

**Ing. Michal Symerský**

náměstek hejtmána

**Příloha č. 1**  
**k nařízení Olomouckého kraje č. 3/2015**

**Seznam souřadnic vrcholů polygonů, kterými jsou stanoveny hranice  
přírodní rezervace Stráž – Skalka**  
(souřadnicový systém S-JTSK)

**1) (parcely KN č. 506/3, 517, 518, 952, 474/1, 946/3, 509)**

<b>Číslo bodu</b>	<b>Souřadnice Y</b>	<b>Souřadnice X</b>
716219 00308 2792	555784.83	1054670.62
716219 00405 0001	555956.21	1054733.57
716219 00405 0002	555957.14	1054732.68
716219 00405 0003	555919.85	1054761.20
716219 00405 0004	555906.61	1054756.92
716219 00405 0005	555867.99	1054732.36
716219 00405 0006	555835.06	1054710.73
716219 00484 0021	556032.44	1054298.34
716219 00484 0022	556049.15	1054252.41
716219 00484 0023	556053.04	1054253.38
716219 00484 0024	556064.17	1054256.19
716219 00484 0025	556088.47	1054266.20
716219 00484 0026	556101.02	1054271.46
716219 00484 0027	556117.56	1054280.45
716219 00484 0028	556121.73	1054282.37
716219 00484 0029	556067.47	1054348.25
716219 00484 0030	556051.49	1054383.11
716219 00484 0031	556086.78	1054492.59
716219 00484 0032	556089.38	1054494.69
716219 00484 0033	556093.32	1054506.01
716219 00484 0034	556090.41	1054521.29
716219 00484 0035	556087.04	1054569.68
716219 00484 0036	556081.79	1054566.42
716219 00484 0037	556070.95	1054599.13
716219 00484 0038	556052.32	1054667.11
716219 00484 0039	556026.69	1054713.60
716219 00484 0040	556023.85	1054712.41
716219 00484 0043	555994.50	1054753.78
716219 00484 0044	555964.47	1054732.82
716219 00484 0184	555829.32	1054691.56
716219 00484 0185	555874.33	1054703.08
716219 00484 0186	555880.64	1054690.43
716219 00484 0187	555880.05	1054687.46
716219 00484 0189	555876.63	1054686.06
716219 00484 0190	555882.32	1054653.63
716219 00484 0191	555798.87	1054618.63
716219 00484 0192	555793.33	1054625.97
716219 00484 0193	555787.22	1054621.38
716219 00484 0194	555771.81	1054610.91
716219 00484 0195	555757.30	1054601.08



716219 00484 0196	555728.71	1054581.21
716219 00484 0197	555714.54	1054571.42
716219 00484 0198	555705.60	1054566.59
716219 00484 0200	555778.51	1054527.30
716219 00484 0201	555792.86	1054534.05
716219 00484 0202	555803.54	1054540.68
716219 00484 0203	555812.70	1054546.23
716219 00484 0204	555814.42	1054542.40
716219 00484 0205	555944.06	1054446.13
716219 00484 0206	555935.21	1054392.80
716219 00484 0207	555966.95	1054344.71
716219 00484 0208	555967.98	1054343.07

**2) (parcela KN č.474/3)**

<b>Číslo bodu</b>	<b>Souřadnice Y</b>	<b>Souřadnice X</b>
716219 00484 0058	555764.87	1054826.59
716219 00484 0063	555729.40	1054793.84
716219 00484 0064	555722.21	1054769.21
716219 00484 0065	555686.29	1054741.52
716219 00484 0066	555684.84	1054735.56
716219 00484 0145	555513.46	1054578.88
716219 00484 0147	555508.55	1054577.39
716219 00484 0149	555498.24	1054574.19
716219 00484 0151	555480.77	1054568.49
716219 00484 0152	555454.01	1054570.69
716219 00484 0154	555436.94	1054556.22
716219 00484 0156	555526.48	1054604.13
716219 00484 0157	555544.44	1054611.78
716219 00484 0158	555557.73	1054618.87
716219 00484 0159	555493.00	1054604.13
716219 00484 0160	555507.91	1054617.37
716219 00484 0161	555522.50	1054631.11
716219 00484 0162	555529.22	1054635.29
716219 00484 0163	555543.49	1054642.67
716219 00484 0164	555577.78	1054630.18
716219 00484 0165	555595.50	1054641.74
716219 00484 0166	555598.03	1054643.96
716219 00484 0167	555606.73	1054652.67
716219 00484 0168	555622.10	1054663.59
716219 00484 0169	555580.43	1054658.21
716219 00484 0170	555600.67	1054666.80
716219 00484 0171	555612.73	1054672.18
716219 00484 0172	555630.39	1054681.75
716219 00484 0173	555643.68	1054686.77
716219 00484 0174	555669.30	1054679.76
716219 00484 0175	555660.34	1054697.13
716219 00484 0176	555677.70	1054713.01
716219 00484 0177	555697.48	1054701.62



716219 00484 0178	555719.42	1054715.68
716219 00484 0179	555731.43	1054733.60
716219 00484 0180	555754.27	1054750.74
716219 00484 0181	555770.29	1054755.92
716219 00484 0182	555829.51	1054803.47
716219 00484 0183	555829.63	1054810.28

**3) (parcela KN č.474/6)**

<b>Číslo bodu</b>	<b>Souřadnice Y</b>	<b>Souřadnice X</b>
716219 00484 0121	555414.71	1054350.20
716219 00484 0123	555403.56	1054354.40
716219 00484 0127	555408.13	1054367.21
716219 00484 0128	555400.12	1054383.84
716219 00484 0129	555394.24	1054393.94
716219 00484 0130	555393.57	1054405.55
716219 00484 0131	555403.21	1054426.44
716219 00484 0132	555371.40	1054447.30
716219 00484 0133	555417.91	1054442.79
716219 00484 0134	555428.63	1054453.00
716219 00484 0135	555447.82	1054468.91
716219 00484 0136	555461.76	1054479.37
716219 00484 0137	555460.85	1054481.61
716219 00484 0138	555474.68	1054503.47
716219 00484 0139	555405.84	1054489.03
716219 00484 0140	555482.36	1054516.28
716219 00484 0141	555483.76	1054519.48
716219 00484 0142	555485.42	1054524.54
716219 00484 0143	555500.69	1054566.49
716219 00484 0144	555442.23	1054542.78
716219 00484 0146	555507.89	1054576.13
716219 00484 0148	555504.04	1054574.23
716219 00484 0150	555482.68	1054567.25
716219 00484 0153	555441.85	1054555.60
716219 00492 0011	555337.52	1054373.75
716219 00492 0012	555347.33	1054412.11
716219 00492 0013	555361.43	1054356.24

**Příloha č. 2**  
**k nařízení Olomouckého kraje č. 3/2015**

**Seznam souřadnic vrcholů polygonu, kterými jsou stanoveny hranice  
ochranného pásma přírodní rezervace Stráž – Skalka  
(souřadnicový systém S-JTSK)**

<b>Číslo bodu</b>	<b>Souřadnice Y</b>	<b>Souřadnice X</b>
609447 00332 0137	555948.50	1054823.70
716219 00484 0020	555247.43	1054366.99
716219 00484 0021	556032.44	1054298.34
716219 00484 0022	556049.15	1054252.41
716219 00484 0023	556053.04	1054253.38
716219 00484 0024	556064.17	1054256.19
716219 00484 0025	556088.47	1054266.20
716219 00484 0026	556101.02	1054271.46
716219 00484 0027	556117.56	1054280.45
716219 00484 0028	556121.73	1054282.37
716219 00484 0029	556067.47	1054348.25
716219 00484 0030	556051.49	1054383.11
716219 00484 0031	556086.78	1054492.59
716219 00484 0032	556089.38	1054494.69
716219 00484 0033	556093.32	1054506.01
716219 00484 0034	556090.41	1054521.29
716219 00484 0035	556087.04	1054569.68
716219 00484 0036	556081.79	1054566.42
716219 00484 0037	556070.95	1054599.13
716219 00484 0038	556052.32	1054667.11
716219 00484 0039	556026.69	1054713.60
716219 00484 0041	556020.85	1054721.73
716219 00484 0042	555996.74	1054755.75
716219 00484 0045	555976.53	1054785.00
716219 00484 0046	555945.57	1054823.26
716219 00484 0048	555938.97	1054852.03
716219 00484 0049	555933.60	1054864.09
716219 00484 0050	555932.37	1054871.11
716219 00484 0051	555925.62	1054866.68
716219 00484 0052	555924.53	1054870.18
716219 00484 0053	555858.92	1054841.14
716219 00484 0054	555812.05	1054859.05
716219 00484 0055	555778.08	1054879.81
716219 00484 0056	555741.52	1054845.31
716219 00484 0057	555721.65	1054826.47
716219 00484 0059	555711.78	1054816.67
716219 00484 0060	555699.74	1054807.82
716219 00484 0061	555682.44	1054794.83
716219 00484 0062	555672.35	1054786.16
716219 00484 0067	555627.08	1054744.72
716219 00484 0068	555607.64	1054726.57
716219 00484 0069	555591.56	1054714.42

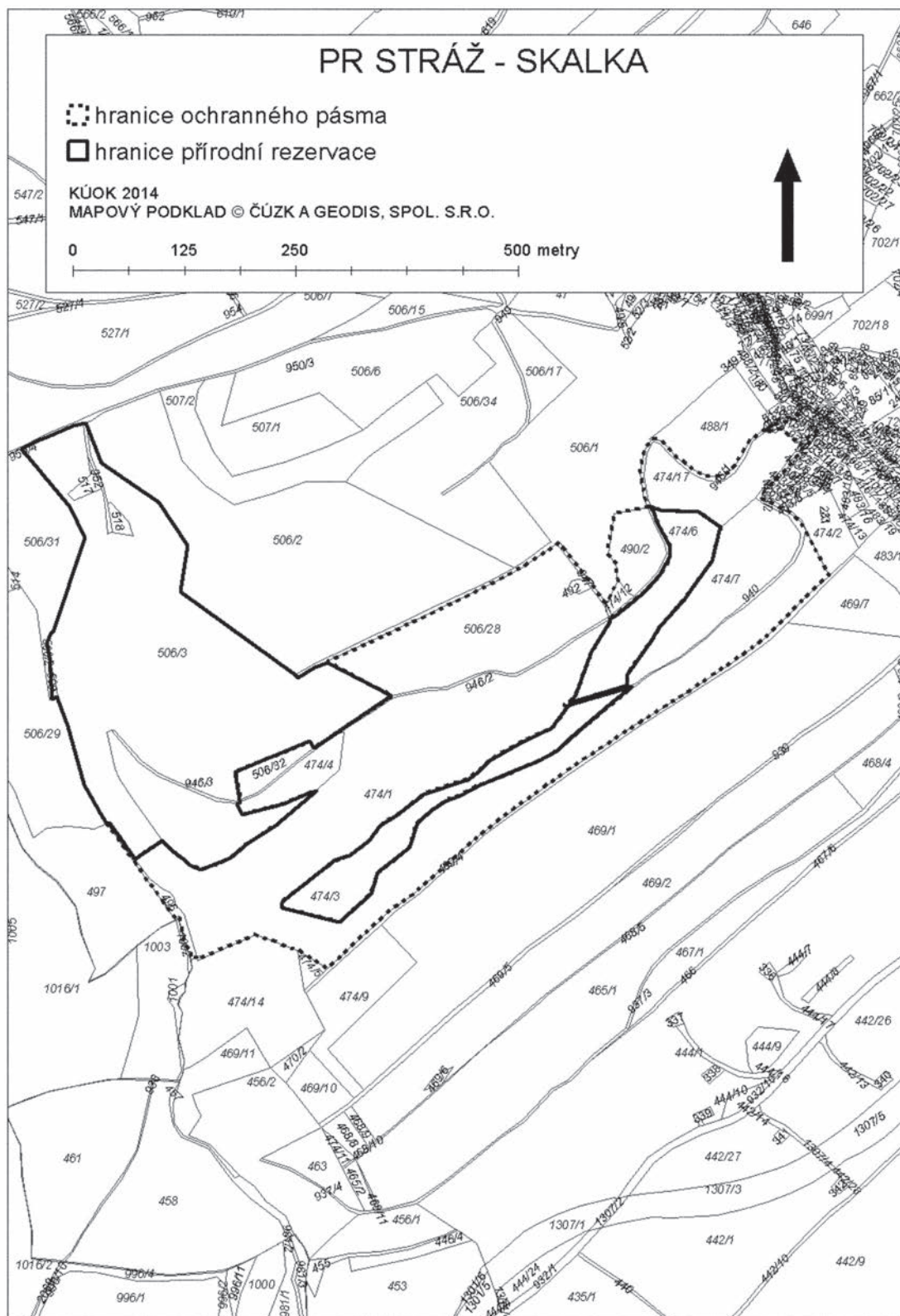


716219 00484 0070	555522.47	1054662.49
716219 00484 0071	555461.17	1054620.17
716219 00484 0072	555435.30	1054601.84
716219 00484 0073	555404.40	1054581.82
716219 00484 0074	555347.06	1054544.52
716219 00484 0075	555317.47	1054524.32
716219 00484 0076	555288.59	1054501.71
716219 00484 0077	555268.28	1054481.25
716219 00484 0078	555232.83	1054444.55
716219 00484 0079	555215.42	1054429.41
716219 00484 0080	555243.10	1054376.39
716219 00484 0082	555259.50	1054356.45
716219 00484 0083	555287.82	1054343.68
716219 00484 0084	555290.83	1054340.84
716219 00484 0085	555290.70	1054336.01
716219 00484 0086	555280.17	1054323.87
716219 00484 0087	555271.22	1054314.47
716219 00484 0088	555257.06	1054299.26
716219 00484 0089	555253.05	1054294.34
716219 00484 0090	555244.05	1054282.09
716219 00484 0091	555235.91	1054274.38
716219 00484 0092	555225.91	1054263.16
716219 00484 0093	555233.13	1054263.69
716219 00484 0094	555247.51	1054279.18
716219 00484 0095	555268.47	1054259.97
716219 00484 0096	555270.06	1054260.30
716219 00484 0097	555287.23	1054263.81
716219 00484 0098	555277.19	1054256.99
716219 00484 0099	555259.82	1054251.11
716219 00484 0100	555271.49	1054249.31
716219 00484 0101	555289.43	1054261.73
716219 00484 0102	555250.06	1054249.39
716219 00484 0103	555249.51	1054243.71
716219 00484 0104	555261.41	1054247.75
716219 00484 0105	555304.08	1054273.42
716219 00484 0106	555314.11	1054292.24
716219 00484 0107	555323.96	1054306.59
716219 00484 0108	555337.11	1054315.04
716219 00484 0109	555349.99	1054314.92
716219 00484 0110	555360.06	1054311.31
716219 00484 0111	555368.65	1054306.82
716219 00484 0112	555387.36	1054291.94
716219 00484 0113	555397.33	1054279.74
716219 00484 0114	555400.85	1054276.19
716219 00484 0115	555404.77	1054273.64
716219 00484 0116	555412.45	1054271.87
716219 00484 0117	555415.44	1054273.40
716219 00484 0118	555422.92	1054286.47

716219 00484 0119	555427.40	1054310.96
716219 00484 0120	555423.68	1054337.71
716219 00484 0122	555456.53	1054357.56
716219 00484 0124	555418.67	1054350.49
716219 00484 0199	555769.93	1054523.19
716219 00484 0200	555778.51	1054527.30
716219 00484 0201	555792.86	1054534.05
716219 00484 0202	555803.54	1054540.68
716219 00484 0203	555812.70	1054546.23
716219 00484 0204	555814.42	1054542.40
716219 00484 0205	555944.06	1054446.13
716219 00484 0206	555935.21	1054392.80
716219 00484 0207	555966.95	1054344.71
716219 00484 0208	555967.98	1054343.07
716219 00484 0209	555729.03	1054503.82
716219 00484 0210	555686.71	1054483.37
716219 00484 0211	555664.77	1054472.88
716219 00484 0212	555647.95	1054463.60
716219 00484 0213	555613.32	1054447.38
716219 00484 0214	555586.74	1054434.45
716219 00484 0215	555559.24	1054419.29
716219 00484 0216	555523.83	1054394.67
716219 00484 0217	555520.66	1054392.26
716219 00484 0218	555518.57	1054390.68
716219 00484 0219	555483.72	1054436.34
716219 00484 0220	555465.37	1054460.85
716219 00484 0221	555452.20	1054434.10
716219 00484 0222	555453.62	1054432.16
716219 00484 0223	555463.35	1054403.80
716219 00484 0224	555453.83	1054418.52



**Příloha č. 3**  
**k nařízení Olomouckého kraje č. 3/2015**



*1/VS/2015 Veřejnoprávní smlouva uzavřená mezi městem Šumperk a obcí Petrov nad Desnou*

## VEŘEJNOPRÁVNÍ SMLOUVA

uzavřená obcemi podle § 63 zákona č. 128/2000 Sb.  
o obcích v platném znění

Na základě usnesení Rady města Šumperka č. 57/14 ze dne 04.12.2014 a usnesení Zastupitelstva obce Petrov nad Desnou č. 3/1 ze dne 30.12.2014, uzavírají dále uvedeného dne, měsíce a roku níže uvedené smluvní strany tuto veřejnoprávní smlouvu:

### Čl. I.

#### Smluvní strany

1. Město Šumperk

zastoupené starostou města Mgr. Zdeňkem Brožem  
se sídlem v Šumperku, nám. Míru 1, PSČ 787 01  
IČO: 00303461

a

2. Obec Petrov nad Desnou

zastoupená starostou obce Ing. Janem Vaníčkem  
se sídlem Petrov nad Desnou 156, 788 16 Petrov nad Desnou  
IČO: 72054433

### Čl. II.

#### Předmět smlouvy

V souladu s § 63 zákona č. 128/2000 Sb., o obcích, ve znění pozdějších předpisů, bude město Šumperk namísto obce Petrov nad Desnou vykonávat přenesenou působnost svěřenou zvláštními zákony obci Petrov nad Desnou ve správním obvodu obce s rozšířenou působností Městského úřadu Šumperk v rozsahu vymezeném touto smlouvou. Na základě této smlouvy bude orgán města Šumperka - Městský úřad Šumperk, místně příslušným správním orgánem v řízení.

### Čl. III.

#### Smluvní rozsah výkonu přenesené působnosti

1. Městský úřad Šumperk bude vykonávat ve správním obvodu obce Petrov nad Desnou přenesenou působnost na úseku provádění daňové exekuce prodejem movitých věcí dle § 194 a násl. zákona č. 280/2009 Sb., daňový řád, ve znění pozdějších předpisů (dále jen „daňový řád“), a to v rozsahu
  - Prohlídka míst, uvedených v exekučních příkazech, kde by se měly nacházet movité věci dlužníků
  - Inkasování pohledávek
  - Soupis movitého majetku dlužníků
  - Prodej sepsaného movitého majetku při neuhrazení dlužné částky formou dražby v souladu se zákonem



2. Exekuční příkaz dle ust. § 178 daňového řádu k příslušné daňové exekuci prodejem movitých věcí dle ust. § 194 a násl. daňového řádu vydá v rámci své působnosti obec Petrov nad Desnou – obecní úřad Petrov nad Desnou.
3. Dlužné částky inkasované exekutorem budou předávány v hotovosti nejpozději do dvou pracovních dnů do pokladny obce Petrov nad Desnou.
4. Obec Petrov nad Desnou se zavazuje sdělit daňovému exekutorovi dobrovolné úhrady dluhů, na které byly vydány exekuční příkazy prodejem movitého majetku. Pokud tato skutečnost nebude daňovému exekutorovi včas sdělena, bere na sebe obec Petrov nad Desnou odpovědnost za vzniklé náklady.

#### Čl. IV.

##### Smluvní úhrada

1. Účastníci této smlouvy se dohodli, že obec Petrov nad Desnou uhradí městu Šumperku v případě bezvýslednosti exekuce nebo odstěhování dlužníka mimo území obce Petrov nad Desnou částku ve výši odpovídající 10% z dlužné částky. V případě vymožení dlužné částky se účastníci této smlouvy dohodli na úhradě ve prospěch města Šumperka, a to ve výši nákladů exekučního řízení dle ust. § 183 daňového řádu, které vznikají vydáním exekučního příkazu dle ust. § 182 daňového řádu.

Dlužná částka představuje pohledávku ve výši stanovené exekučním titulem.

2. Obec Petrov nad Desnou zaplatí městu Šumperku výše uvedenou částku ve lhůtě 14 dnů ode dne doručení příslušného vyúčtování (faktury) ze strany města Šumperka obci Petrov nad Desnou.

#### Čl. V.

##### Společná ustanovení

1. Tato smlouva nabývá platnosti dnem nabytí právní moci rozhodnutí Krajského úřadu Olomouckého kraje o udělení souhlasu s uzavřením této smlouvy a uzavírá se na dobu neurčitou.
2. Bezodkladně po uzavření veřejnoprávní smlouvy ji smluvní strany zveřejní na úředních deskách svých městských a obecních úřadů nejméně po dobu 15 dnů.
3. Tato smlouva se vyhotovuje ve třech stejnopisech, přičemž jeden stejnopis obdrží město Šumperk, jeden stejnopis obdrží obec Petrov nad Desnou a jeden stejnopis s přílohou obdrží Krajský úřad Olomouckého kraje spolu se žádostí o souhlas s uzavřením veřejnoprávní smlouvy.
4. Smlouva se uzavírá na dobu neurčitou. Smlouvu lze ukončit písemnou výpovědí kterékoliv smluvní strany bez udání důvodu s tříměsíční výpovědní lhůtou, která počne běžet prvního dne měsíce následujícího po doručení písemné výpovědi druhé smluvní straně.
5. Přílohu k této smlouvě tvoří usnesení Rady města Šumperka a Zastupitelstva obce Petrov nad Desnou a pravomocné rozhodnutí Krajského úřadu Olomouckého kraje o udělení souhlasu k uzavření této smlouvy.



Účastníci si smlouvu přečetli, s jejím obsahem souhlasí, což stvrzují vlastnoručními podpisy.

V Šumperku dne 3. 2. 2015

V Petrově nad Desnou dne 2. 2. 2015

Mgr. Zdeněk Brož v. r.  
starosta města Šumperk

Ing. Jan Vaníček v. r.  
starosta obce Petrov nad Desnou

**Rozhodnutí Krajského úřadu Olomouckého kraje č. j. KÚOK 18885/2015 o udělení souhlasu s uzavřením této veřejnoprávní smlouvy nabylo právní moci dne 2. 3. 2015.**

2/VS/2015 Dodatek č. 12 k veřejnoprávní smlouvě uzavřené mezi městem Šumperk a městem Mohelnice  
(uveřejněné v částce 3/2005 Věstníku právních předpisů Olomouckého kraje pod č. 19/VS/2005)

## **D O D A T E K č. 12 K VEŘEJNOPRÁVNÍ SMLOUVĚ**

**uzavřené mezi obcemi s rozšířenou působností dne 30.12.2002**

### **Článek I.**

Smluvní strany:

#### **MĚSTO ŠUMPERK**

Zastoupené: Mgr. Zdeňkem Brožem, starostou města  
Se sídlem: 787 01 Šumperk, nám. Míru 1  
IČ: 003 03 461

a

#### **MĚSTO MOHELNICE**

Zastoupené: Ing. Pavlem Kubou,  
pověřeným výkonem pravomoci starosty  
Se sídlem: 789 85 Mohelnice, U Brány 2  
IČ: 003 03 038

se v souladu s článkem IV. bodem 4 dohodly na změně veřejnoprávní smlouvy ze dne 30.12.2002, ve znění dodatku č.1 ze dne 05.12.2003, dodatku č.2 ze dne 30.11.2004, dodatku č.3 ze dne 22.09.2005, dodatku č.4 ze dne 01.12.2006, dodatku č. 5 ze dne 31.10.2007, dodatku č. 6 ze dne 24.11.2008, dodatku č. 7 ze dne 03.12.2009, dodatku č. 8 ze dne 12.11.2010, dodatku č. 9 ze dne 29.11.2011, dodatku č.10 ze dne 04.12.2012 a dodatku č. 11 ze dne 25.11.2013 na základě které je Městský úřad Šumperk místně příslušným správním orgánem v řízení ve správním obvodu Městského úřadu Mohelnice, a to v rozsahu stanoveném obecním úřadům s rozšířenou působností zákonem č. 167/1998 Sb., o návykových látkách, ve znění pozdějších předpisů takto:

### **Článek II.**

Článek IV. „**Úhrada nákladů**“ se mění a upravuje následovně:

1. Město Šumperk zajistí pro Město Mohelnice výkon předmětu smlouvy ve stanoveném rozsahu prostřednictvím svého zaměstnance.
2. Při stanovení výše úhrad nákladů za výkon předmětu smlouvy ve stanoveném rozsahu za období od 01.01.2015 do 31.12.2015 se vychází ze skutečnosti, že rozsah výkonu předmětu smlouvy ve stanoveném rozsahu představuje 5 % pracovní náplně výše jmenovaného zaměstnance.
3. Město Mohelnice se zavazuje poskytnout ze svého rozpočtu Městu Šumperk na jeho účet č. 19 -1905609309/0800 jako úhradu nákladů za výkon předmětu

smlouvy ve stanoveném rozsahu za období od 01.01.2015 do 31.12.2015 částku představující 5 % z platu zaměstnance Města Šumperka v pracovním poměru, včetně odvodu pojistného na sociální zabezpečení a odvodu pojistného na veřejné zdravotní pojištění.

Částku se Město Mohelnice zavazuje uhradit na výše uvedený účet na základě faktury vystavené Městem Šumperk nejpozději do 31.03.2015, s 14-ti denní splatností.

4. Smluvní strany se zavazují upravit úhradu nákladů za výkon předmětu smlouvy ve stanoveném rozsahu od 01.01.2016 do 31.12.2016 novým dodatkem k veřejnoprávní smlouvě nejpozději do 30.11.2015.

### Článek III.

1. Tento dodatek se vyhotovuje ve třech stejnopisech s hodnotou originálu, přičemž jeden stejnopis obdrží Město Šumperk, jeden stejnopis obdrží Město Mohelnice a jeden stejnopis obdrží Ministerstvo vnitra ČR spolu se žádostí o souhlas s uzavřením tohoto dodatku.
2. Přílohu k tomuto dodatku tvoří usnesení Zastupitelstva města Šumperka, usnesení Rady města Mohelnice a pravomocné rozhodnutí Ministerstva vnitra ČR o udělení souhlasu s touto dohodou.
3. Smluvní strany zveřejní tento dodatek bezodkladně po jeho uzavření na svých úředních deskách nejméně po dobu 15-ti dnů a zašlou jej ke zveřejnění ve Věstníku právních předpisů Olomouckého kraje.
4. Tento dodatek je uzavřen dnem, kdy rozhodnutí Ministerstva vnitra ČR o udělení souhlasu s jeho uzavřením nabude právní moci.

### Článek IV.

Ostatní ustanovení veřejnoprávní smlouvy mezi obcemi s rozšířenou působností ze dne 30.12.2002 ve znění pozdějších dodatků, která nejsou tímto dodatkem dotčena, se nemění.

V Šumperku dne 4.12.2014

V Mohelnici dne 24.11.2014

Mgr. Zdeněk Brož v. r.  
starosta města Šumperk

Ing. Pavel Kuba v. r.  
pověřen výkonem pravomoci starosty města Mohelnice

**Rozhodnutí Ministerstva vnitra č. j. MV-164008-2/ODK-2014 o udělení souhlasu s uzavřením písemného dodatku k veřejnoprávní smlouvě nabylo právní moci dne 13. 12. 2014.**



3/VS/2015 Dodatek č. 7 k veřejnoprávní smlouvě uzavřené mezi městem Šumperk a městem Zábřeh  
(uveřejněné v částce 1/2008 Věstníku právních předpisů Olomouckého kraje pod č. 36/VS/2008)

## **D O D A T E K č. 7 K VEŘEJNOPRÁVNÍ SMLOUVĚ**

**uzavřené mezi obcemi s rozšířenou působností dne 1.11.2007**

### **Článek I**

Smluvní strany:

#### **MĚSTO ŠUMPERK**

Zastoupené: Mgr. Zdeňkem Brožem, starostou města  
Se sídlem: 787 01 Šumperk, nám. Míru 1  
IČ: 003 03 461

a

#### **MĚSTO ZÁBŘEH**

Zastoupené: Mgr. RNDr. Františkem Johnem, Ph.D., starostou města  
Se sídlem: 789 01 Zábřeh, Masarykovo náměstí 6  
IČ: 003 03 640

se v souladu s článkem IV. bodem 4 dohodly na změně veřejnoprávní smlouvy ze dne 1.11.2007, ve znění dodatku č. 1 ze dne 24.11.2008, dodatku č. 2 ze dne 3.12.2009, dodatku č. 3 ze dne 12.11.2010, dodatku č. 4 ze dne 1.12.2011, dodatku č. 5 ze dne 13.12.2012 a dodatku č. 6 ze dne 25.11.2013 na základě které je Městský úřad Šumperk místně příslušným správním orgánem v řízení ve správním obvodu Městského úřadu Zábřeh, a to v rozsahu stanoveném obecním úřadům s rozšířenou působností zákonem č. 20/1987Sb., o památkové péči, ve znění pozdějších předpisů takto:

### **Článek II.**

Článek IV. „**Úhrada nákladů**“ se mění a upravuje následovně:

1. Město Šumperk zajistí pro Město Zábřeh výkon předmětu smlouvy ve stanoveném rozsahu prostřednictvím svých dvou zaměstnanců.
2. Při stanovení výše úhrad nákladů za výkon předmětu smlouvy ve stanoveném rozsahu za období od 1.1.2015 do 31.12.2015 se vychází ze skutečnosti, že rozsah výkonu předmětu smlouvy ve stanoveném rozsahu představuje 25% pracovní náplně každého z těchto zaměstnanců.
3. Město Zábřeh je tak povinno ze svého rozpočtu poskytnout Městu Šumperk na jeho účet č.19-1905609309/0800 jako úhradu nákladů za výkon předmětu smlouvy ve stanoveném rozsahu za období od 1. 1. 2015 do 31. 12. 2015 částku představující 25% z platu na každého ze dvou zaměstnanců vykonávajících tuto agendu včetně odvodu pojistného na sociální zabezpečení

a odvodu pojistného na veřejné zdravotní pojištění. Jako základ bude brána u každého zaměstnance dosažená výše platů i odvodů pojištění za kalendářní rok 2014. Částku se město Zábřeh zavazuje uhradit na výše uvedený účet na základě faktury vystavené městem Šumperk nejpozději do 31.3.2015, s 14-ti denní splatností.

4. Smluvní strany se zavazují upravit úhradu nákladů za výkon předmětu smlouvy ve stanoveném rozsahu od 1.1.2016 do 31.12.2016 novým dodatkem k veřejnoprávní smlouvě nejpozději do 30.11.2015.

### Článek III.

1. Tento dodatek se vyhotovuje ve třech stejnopisech s hodnotou originálu, přičemž jeden stejnopis obdrží Město Šumperk, jeden stejnopis obdrží Město Zábřeh a jeden stejnopis obdrží Ministerstvo vnitra ČR spolu se žádostí o souhlas s uzavřením tohoto dodatku.
2. Přílohu k tomuto dodatku tvoří usnesení zastupitelstva Města Šumperka, usnesení zastupitelstva Města Zábřeh a pravomocné rozhodnutí Ministerstva vnitra ČR o udělení souhlasu s touto dohodou.
3. Smluvní strany zveřejní tento dodatek bezodkladně po jeho uzavření na svých úředních deskách nejméně po dobu 15-ti dnů a zašlou jej ke zveřejnění ve Věstníku právních předpisů Olomouckého kraje.
4. Tento dodatek je uzavřen dnem, kdy rozhodnutí Ministerstva vnitra ČR o udělení souhlasu s jeho uzavřením nabude právní moci.

### Článek IV.

Ostatní ustanovení veřejnoprávní smlouvy mezi obcemi s rozšířenou působností ze dne 1.11.2007, ve znění pozdějších dodatků, která nejsou tímto dodatkem dotčena, se nemění.

V Šumperku dne 4.12.2014

V Zábřehu dne 27.11.2014

Mgr. Zdeněk Brož v. r.  
starosta města Šumperk

Mgr. RNDr. František John, Ph.D. v. r.  
starosta města Zábřeh

**Rozhodnutí Ministerstva vnitra č. j. MV-164000-2/ODK-2014 o udělení souhlasu s uzavřením písemného dodatku k veřejnoprávní smlouvě nabylo právní moci dne 13. 12. 2014.**



*4/VS/2015 Dodatek č. 12 k veřejnoprávní smlouvě uzavřené mezi městem Šumperk a městem Zábřeh  
(uveřejněné v částce 3/2005 Věstníku právních předpisů Olomouckého kraje pod č. 21/VS/2005)*

## **D O D A T E K č. 12 K VEŘEJNOPRÁVNÍ SMLOUVĚ**

**uzavřené mezi obcemi s rozšířenou působností dne 30.12.2002**

### **Článek I**

Smluvní strany:

#### **MĚSTO ŠUMPERK**

Zastoupené: Mgr. Zdeňkem Brožem, starostou města  
Se sídlem: 787 01 Šumperk, nám. Míru 1  
IČ: 003 03 461

a

#### **MĚSTO ZÁBŘEH**

Zastoupené: Mgr. RNDr. Františkem Johnem, Ph.D., starostou města  
Se sídlem: 789 01 Zábřeh, Masarykovo náměstí 6  
IČ: 003 03 640

se v souladu s článkem IV. bodem 4 dohodly na změně veřejnoprávní smlouvy ze dne 30.12.2002, ve znění dodatku č. 1 ze dne 05.12.2003, dodatku č. 2 ze dne 30.11.2004, dodatku č. 3 ze dne 22.09.2005, dodatku č. 4 ze dne 1.12.2006, dodatku č. 5 ze dne 1.11.2007, dodatku č. 6 ze dne 24.11.2008, dodatku č. 7 ze dne 3.12.2009, dodatku č. 8 ze dne 12.11.2010, dodatku č. 9 ze dne 1.12.2011, dodatku č. 10 ze dne 13.12.2012 a dodatku č. 11 ze dne 25.11.2013 na základě které je Městský úřad Šumperk místně příslušným správním orgánem v řízení ve správním obvodu Městského úřadu Zábřeh, a to v rozsahu stanoveném obecním úřadům s rozšířenou působností zákonem č. 167/1998 Sb., o návykových látkách, ve znění pozdějších předpisů takto:

### **Článek II.**

Článek IV. „**Úhrada nákladů**“ se mění a upravuje následovně:

1. Město Šumperk zajistí pro Město Zábřeh výkon předmětu smlouvy ve stanoveném rozsahu prostřednictvím svého zaměstnance.
2. Při stanovení výše úhrad nákladů za výkon předmětu smlouvy ve stanoveném rozsahu za období od 1.1.2015 do 31.12.2015 se vychází ze skutečnosti, že rozsah výkonu předmětu smlouvy ve stanoveném rozsahu představuje 5% pracovní náplně výše jmenovaného zaměstnance.

Město Zábřeh se zavazuje poskytnout ze svého rozpočtu Městu Šumperk na jeho účet č. 19 -1905609309/0800 jako úhradu nákladů za výkon předmětu smlouvy ve stanoveném rozsahu za období od 1.1.2015 do 31.12.2015 částku



představující 5% z platu zaměstnance Města Šumperka v pracovním poměru, včetně odvodu pojistného na sociální zabezpečení a odvodu pojistného na veřejné zdravotní pojištění.

Částku se Město Zábřeh zavazuje uhradit na výše uvedený účet na základě faktury vystavené Městem Šumperk nejpozději do 31.3.2015, s 14-ti denní splatností.

3. Smluvní strany se zavazují upravit úhradu nákladů za výkon předmětu smlouvy ve stanoveném rozsahu od 1.1.2016 do 31.12.2016 novým dodatkem k veřejnoprávní smlouvě nejpozději do 30.11.2015.

### Článek III.

1. Tento dodatek se vyhotovuje ve třech stejnopisech s hodnotou originálu, přičemž jeden stejnopis obdrží Město Šumperk, jeden stejnopis obdrží Město Zábřeh a jeden stejnopis obdrží Ministerstvo vnitra ČR spolu se žádostí o souhlas s uzavřením tohoto dodatku.
2. Přílohu k tomuto dodatku tvoří usnesení zastupitelstva Města Šumperka, usnesení zastupitelstva Města Zábřeh a pravomocné rozhodnutí Ministerstva vnitra ČR o udělení souhlasu s touto dohodou.
3. Smluvní strany zveřejní tento dodatek bezodkladně po jeho uzavření na svých úředních deskách nejméně po dobu 15-ti dnů a zašlou jej ke zveřejnění ve Věstníku právních předpisů Olomouckého kraje.
4. Tento dodatek je uzavřen dnem, kdy rozhodnutí Ministerstva vnitra ČR o udělení souhlasu s jeho uzavřením nabude právní moci.

### Článek IV.

Ostatní ustanovení veřejnoprávní smlouvy mezi obcemi s rozšířenou působností ze dne 30.12.2002 ve znění pozdějších dodatků, která nejsou tímto dodatkem dotčena, se nemění.

V Šumperku dne 4.12.2014

V Zábřehu dne 27.11.2014

Mgr. Zdeněk Brož v. r.  
starosta města Šumperk

Mgr. RNDr. František John, Ph.D. v. r.  
starosta města Zábřeh

**Rozhodnutí Ministerstva vnitra č. j. MV-164006-2/ODK-2014 o udělení souhlasu s uzavřením písemného dodatku k veřejnoprávní smlouvě nabylo právní moci dne 13. 12. 2014.**



---

**VĚSTNÍK PRÁVNÍCH PŘEDPISŮ OLOMOUCKÉHO KRAJE**

**Vydává: Olomoucký kraj**

**Redakce:** Krajský úřad Olomouckého kraje, Jeremenkova 40a, Olomouc 779 11

tel.: 585 508 112, fax: 585 508 851

**Výrobu a distribuci zajišťuje:** Wolters Kluwer, a. s., U Nákladového nádraží 6, 130 00 Praha 3

**Roční předplatné:** představuje částku za dodávku úplného ročníku a je od předplatitelů vybíráno ve formě záloh.

Výše záloh bude vždy písemně oznámena. Roční vyúčtování bude provedeno po dodání úplného ročníku na základě skutečně vydaných částek. Záloha na rok 2015 činí 800 Kč bez DPH; 920 Kč včetně 15% DPH.

**Vychází dle potřeb Olomouckého kraje.**

**Administrace, distribuce, reklamace a informace na telefonních číslech: 246 040 400, 442, fax: 246 040 401**

V písemném styku vždy uvádějte IČ (právnícké osoby), číslo odběratele (fyzické osoby).

Písemné objednávky předplatného, změny adres a počtu odebíraných výtisků zasílejte laskavě na adresu:

**Wolters Kluwer, a. s., U Nákladového nádraží 6, Praha 3, 130 00**

**e-mail: [zakaznicke@wolterskluwer.cz](mailto:zakaznicke@wolterskluwer.cz), fax: 246 040 401**