

VĚSTNÍK

právních předpisů Olomouckého kraje

O B S A H

2. Nařízení Olomouckého kraje č. 2/2013, kterým se vyhlašuje přírodní památka Čechy pod Kosířem a její ochranné pásmo a stanovují bližší ochranné podmínky přírodní památky
3. Nařízení Olomouckého kraje č. 3/2013, kterým se vyhlašuje přírodní památka Černá Voda – kulturní dům a její ochranné pásmo a stanovují bližší ochranné podmínky přírodní památky
4. Nařízení Olomouckého kraje č. 4/2013, kterým se vyhlašuje přírodní památka Hanušovice – kostel a její ochranné pásmo a stanovují bližší ochranné podmínky přírodní památky
5. Nařízení Olomouckého kraje č. 5/2013, kterým se vyhlašuje přírodní památka Hustopeče – Štěrkač a stanovují bližší ochranné podmínky přírodní památky
6. Nařízení Olomouckého kraje č. 6/2013, kterým se vyhlašuje přírodní památka Chudobín a její ochranné pásmo a stanovují bližší ochranné podmínky přírodní památky
7. Nařízení Olomouckého kraje č. 7/2013, kterým se vyhlašuje přírodní památka Libina – U Černušků a její ochranné pásmo a stanovují bližší ochranné podmínky přírodní památky
8. Nařízení Olomouckého kraje č. 8/2013, kterým se vyhlašuje přírodní památka Otaslavice – kostel a její ochranné pásmo a stanovují bližší ochranné podmínky přírodní památky
9. Nařízení Olomouckého kraje č. 9/2013, kterým se vyhlašuje přírodní památka Rašeliniště na Smrku a stanovují bližší ochranné podmínky přírodní památky
10. Nařízení Olomouckého kraje č. 10/2013, kterým se vyhlašuje přírodní památka Sobotín – domov duchodců a její ochranné pásmo a stanovují bližší ochranné podmínky přírodní památky
11. Nařízení Olomouckého kraje č. 11/2013, kterým se vyhlašuje přírodní památka U Bílých hlin a stanovují bližší ochranné podmínky přírodní památky
12. Nařízení Olomouckého kraje č. 12/2013, kterým se vyhlašuje přírodní památka U Strejčkova lomu a stanovují bližší ochranné podmínky přírodní památky
13. Nařízení Olomouckého kraje č. 13/2013, kterým se vyhlašuje přírodní památka Veselíčko a její ochranné pásmo a stanovují bližší ochranné podmínky přírodní památky
14. Nařízení Olomouckého kraje č. 14/2013, kterým se vyhlašuje přírodní památka Vlkoš – statek a její ochranné pásmo a stanovují bližší ochranné podmínky přírodní památky
15. Nařízení Olomouckého kraje č. 15/2013, kterým se vyhlašuje přírodní památka Zlaté jezero a její ochranné pásmo a stanovují bližší ochranné podmínky přírodní památky
16. Nařízení Olomouckého kraje č. 16/2013, kterým se vyhlašuje přírodní rezervace Malý Kosíř a její ochranné pásmo a stanovují bližší ochranné podmínky přírodní rezervace
17. Nařízení Olomouckého kraje č. 17/2013, kterým se vyhlašuje přírodní rezervace Račí údolí a stanovují bližší ochranné podmínky přírodní rezervace

18. Nařízení Olomouckého kraje č. 18/2013, kterým se vyhlašuje přírodní rezervace Vidnavské mokřiny a její ochranné pásmo a stanovují bližší ochranné podmínky přírodní rezervace a ochranného pásma

Veřejnoprávní smlouvy

- 20/VS/2013 Veřejnoprávní smlouva uzavřená mezi statutárním městem Prostějov a obcí Dětkovice
– výkon přenesené působnosti ve věcech přestupků

2

NAŘÍZENÍ

Olomouckého kraje

č. 2/2013

ze dne 28. 11. 2013,

kterým se vyhláší přírodní památka Čechy pod Kosířem a její ochranné pásmo a stanovují bližší ochranné podmínky přírodní památky

Rada Olomouckého kraje vydává svým usnesením č. UR/26/46/2013 ze dne 28. 11. 2013 podle § 7 a § 59 odst. 1 písm. k) zákona č. 129/2000 Sb., o krajích (krajské zřízení), ve znění pozdějších předpisů, k provedení § 77a odst. 2 zákona č. 114/1992 Sb., o ochraně přírody a krajiny, ve znění pozdějších předpisů, toto nařízení kraje:

Čl. 1

Úvodní ustanovení

(1) Tímto nařízením se vyhláší přírodní památka¹⁾ Čechy pod Kosířem (dále jen "přírodní památka").

(2) Předmětem ochrany v přírodní památce je biotop evropsky významného druhu vrápence malého (*Rhinolophus hipposideros*).

Čl. 2

Vymezení přírodní památky

(1) Přírodní památka se rozkládá v Olomouckém kraji, v katastrálním území Čechy pod Kosířem v budově č. p. 1 na parcele č. st. 129 a to v půdním prostoru stavby zámku a pod venkovním zámeckým schodištěm přiléhajícím k fasádě zámku a terasou na toto schodiště navazující vedoucí do hlavního sálu v prvním poschodí zámku.

(2) Orientační grafické znázornění území přírodní památky do katastrální mapy je uvedeno v příloze č. 1 tohoto nařízení.

(3) Mapové podklady s podrobným zákresem přírodní památky jsou uloženy v ústředním seznamu ochrany přírody²⁾ a na Krajském úřadu Olomouckého kraje.

Čl. 3

Bližší ochranné podmínky

Jen s předchozím souhlasem příslušného orgánu ochrany přírody³⁾ lze v přírodní památce:

- a) provádět stavební práce na střeše, v půdních prostorách zámku a v prostorách pod zámeckým schodištěm,
- b) provádět stavební práce na budově spojené se zvýšenou hlučností a vibracemi v termínu od 15. dubna do 30. září běžného kalendářního roku,
- c) provádět změny velikosti či umístění vletových otvorů nebo
- d) používat přípravky na ochranu dřeva, které jsou toxické pro letouny,

pokud není při ochraně přírodní památky zakázáno tyto činnosti vykonávat.

Čl. 4

Ochranné pásmo

(1) K zabezpečení přírodní památky před rušivými vlivy z okolí se vyhláší ochranné pásmo⁴⁾ přírodní památky, které se rozkládá v Olomouckém kraji, v katastrálním území Čechy pod Kosířem na části pozemku parc. č. 168/1 a na pozemku parc. č. 168/2.

(2) Celková výměra ochranného pásma přírodní památky činí 8,7060 ha. Orientační grafické znázornění území ochranného pásma přírodní památky do katastrální mapy je uvedeno v příloze č. 1 tohoto nařízení.

Čl. 5

Účinnost

Toto nařízení nabývá účinnosti patnáctým dnem následujícím po dni jeho vyhlášení ve Věstníku právních předpisů Olomouckého kraje.

Ing. Jiří Rozbořil
hejtman kraje

Ing. Michal Symerský
2. náměstek hejtmána

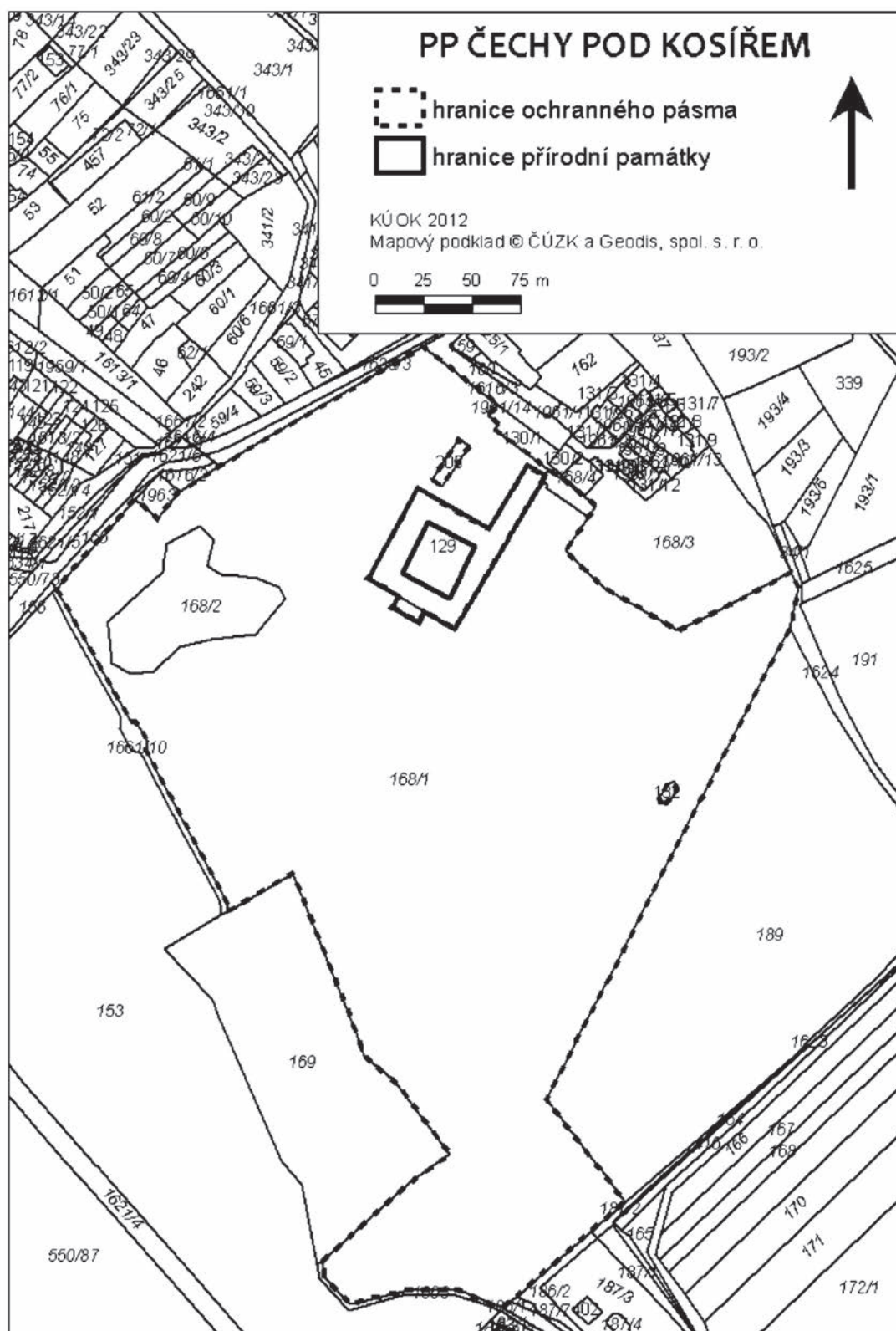
¹⁾ § 36 zákona č. 114/1992 Sb., o ochraně přírody a krajiny, ve znění zákona č. 218/2004 Sb.

²⁾ § 42 odst. 1 a 2 zákona č. 114/1992 Sb., o ochraně přírody a krajiny, ve znění zákona č. 218/2004 Sb.

³⁾ § 44 odst. 3 a § 77a odst. 4 písm. j) zákona č. 114/1992 Sb., o ochraně přírody a krajiny, ve znění zákona č. 186/2006 Sb., zákona č. 349/2009 Sb. a zákona č. 381/2009 Sb.

⁴⁾ § 37 odst. 1 zákona č. 114/1992 Sb., o ochraně přírody a krajiny, ve znění zákona č. 349/2009 Sb.

Příloha č. 1
k nařízení Olomouckého kraje č. 2/2013



3

NAŘÍZENÍ

Olomouckého kraje

č. 3/2013

ze dne 28. 11. 2013,

kterým se vyhláší přírodní památka Černá Voda – kulturní dům a její ochranné pásmo a stanovují bližší ochranné podmínky přírodní památky

Rada Olomouckého kraje vydává svým usnesením č. UR/26/46/2013 ze dne 28. 11. 2013 podle § 7 a § 59 odst. 1 písm. k) zákona č. 129/2000 Sb., o krajích (krajské zřízení), ve znění pozdějších předpisů, k provedení § 77a odst. 2 zákona č. 114/1992 Sb., o ochraně přírody a krajiny, ve znění pozdějších předpisů, toto nařízení kraje:

Čl. 1

Úvodní ustanovení

(1) Tímto nařízením se vyhláší přírodní památka¹⁾ Černá Voda – kulturní dům (dále jen “přírodní památka”).

(2) Předmětem ochrany je biotop evropsky významného druhu netopýra brvitého (*Myotis emarginatus*).

Čl. 2

Vymezení přírodní památky

(1) Přírodní památka se rozkládá v Olomouckém kraji, a to v půdním prostoru stavby č.p. 56, která se nachází na pozemku parc. č. st. 66/1 v katastrálním území Černá Voda.

(2) Orientační grafické znázornění území přírodní památky do katastrální mapy je uvedeno v příloze č. 1 tohoto nařízení.

(3) Mapové podklady s podrobným zákresem přírodní památky jsou uloženy v ústředním seznamu ochrany přírody²⁾ a na Krajském úřadu Olomouckého kraje.

Čl. 3

Bližší ochranné podmínky

Jen s předchozím souhlasem příslušného orgánu ochrany přírody³⁾ lze v přírodní památce:

- provádět stavební práce na střeše a v půdních prostorech budovy,
- provádět stavební práce na budově spojené se zvýšenou hlučností a vibracemi v termínu od 15. dubna do 30. září běžného kalendářního roku,
- provádět změny velikosti či umístění vletových otvorů nebo
- používat přípravky na ochranu dřeva, které jsou toxické pro netopýry,

pokud není při ochraně přírodní památky zakázáno tyto činnosti vykonávat.

Čl. 4

Ochranné pásmo

(1) K zabezpečení přírodní památky před rušivými vlivy z okolí se vyhláší ochranné pásmo⁴⁾ přírodní památky, které se rozkládá v Olomouckém kraji, v katastrálním území Černá Voda na části pozemku parc. č. st. 66/1.

(2) Celková výměra ochranného pásma přírodní památky činí 0,2611 ha. Orientační grafické znázornění území ochranného pásma přírodní památky do katastrální mapy je uvedeno v příloze č. 1 tohoto nařízení.

Čl. 5

Účinnost

Toto nařízení nabývá účinnosti patnáctým dnem následujícím po dni jeho vyhlášení ve Věstníku právních předpisů Olomouckého kraje.

Ing. Jiří Rozbořil
hejtman kraje

Ing. Michal Symerský
2. náměstek hejtmána

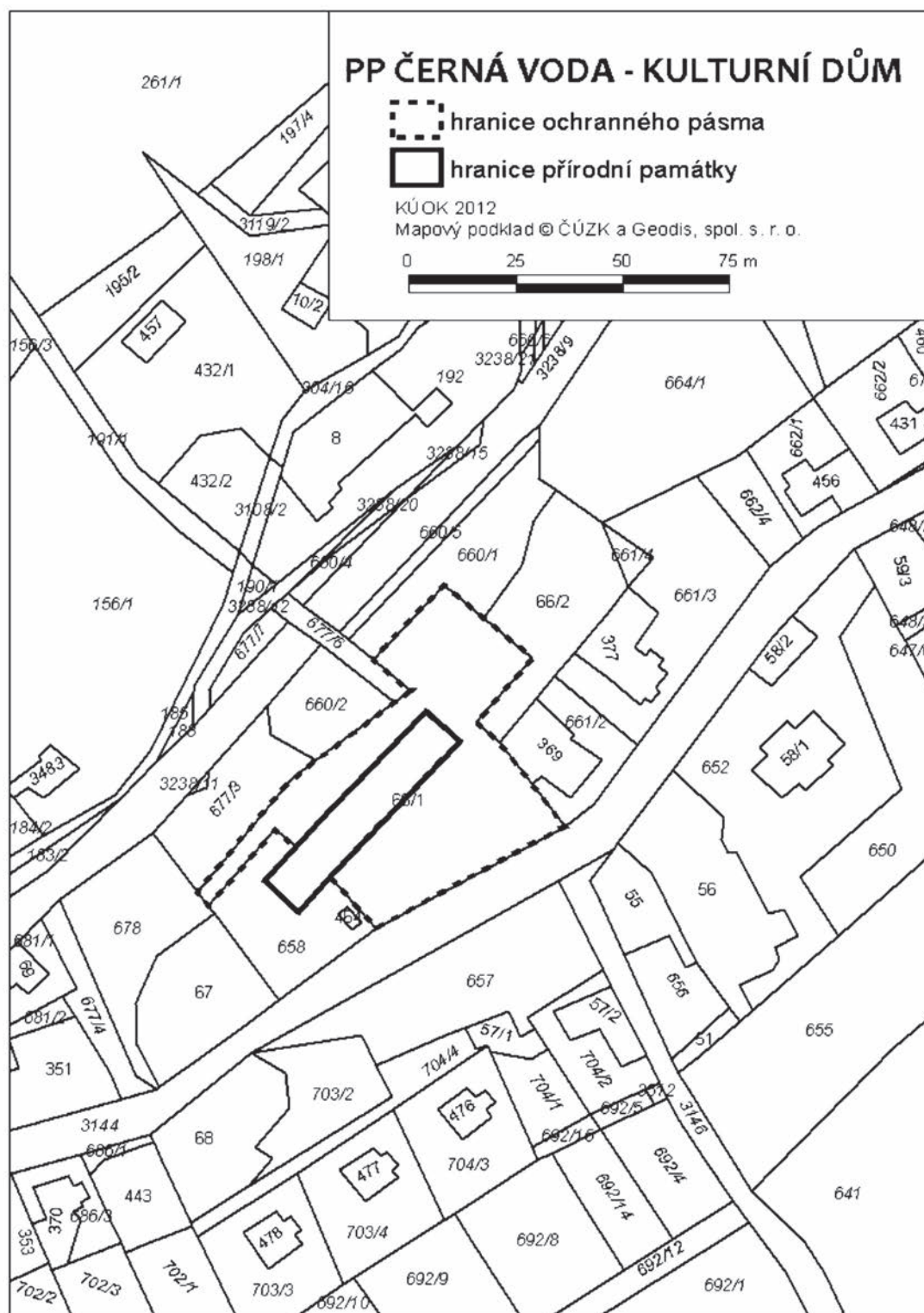
¹⁾ § 36 zákona č. 114/1992 Sb., o ochraně přírody a krajiny, ve znění zákona č. 218/2004 Sb.

²⁾ § 42 odst. 1 a 2 zákona č. 114/1992 Sb., o ochraně přírody a krajiny, ve znění zákona č. 218/2004 Sb.

³⁾ § 44 odst. 3 a § 77a odst. 4 písm. j) zákona č. 114/1992 Sb., o ochraně přírody a krajiny, ve znění zákona č. 186/2006 Sb., zákona č. 349/2009 Sb. a zákona č. 381/2009 Sb.

⁴⁾ § 37 odst. 1 zákona č. 114/1992 Sb., o ochraně přírody a krajiny, ve znění zákona č. 349/2009 Sb.

Příloha č. 1
k nařízení Olomouckého kraje č. 3/2013



4

**NAŘÍZENÍ
Olomouckého kraje
č. 4/2013**

ze dne 28. 11. 2013,

**kterým se vyhláší přírodní památka Hanušovice – kostel a její ochranné pásmo
a stanovují bližší ochranné podmínky přírodní památky**

Rada Olomouckého kraje vydává svým usnesením č. UR/26/46/2013 ze dne 28. 11. 2013 podle § 7 a § 59 odst. 1 písm. k) zákona č. 129/2000 Sb., o krajích (krajské zřízení), ve znění pozdějších předpisů, k provedení § 77a odst. 2 zákona č. 114/1992 Sb., o ochraně přírody a krajiny, ve znění pozdějších předpisů, toto nařízení kraje:

Čl. 1**Úvodní ustanovení**

(1) Tímto nařízením se vyhláší přírodní památka¹⁾ Hanušovice – kostel (dále jen “přírodní památka”).

(2) Předmětem ochrany v přírodní památce je biotop evropsky významného druhu netopýra velkého (*Myotis myotis*).

Čl. 2**Vymezení přírodní památky**

(1) Přírodní památka se rozkládá v Olomouckém kraji, a to v půdním prostoru stavby kostela, který se nachází na pozemku parc. č. st. 109 v katastrálním území Hanušovice.

(2) Orientační grafické znázornění území přírodní památky do katastrální mapy je uvedeno v příloze č. 1 tohoto nařízení.

(3) Mapové podklady s podrobným zákresem přírodní památky jsou uloženy v ústředním seznamu ochrany přírody²⁾ a na Krajském úřadu Olomouckého kraje.

Čl. 3**Bližší ochranné podmínky**

Jen s předchozím souhlasem příslušného orgánu ochrany přírody³⁾ lze v přírodní památce:

- provádět stavební práce na střeše a v půdních prostorech budovy,
- provádět stavební práce na budově spojené se zvýšenou hlučností a vibracemi v termínu od 15. dubna do 30. září běžného kalendářního roku,
- provádět změny velikosti či umístění vletových otvorů nebo
- používat přípravky na ochranu dřeva, které jsou toxické pro netopýry,

pokud není při ochraně přírodní památky zakázáno tyto činnosti vykonávat.

Čl. 4**Ochranné pásmo**

(1) K zabezpečení přírodní památky před rušivými vlivy z okolí se vyhláší ochranné pásmo⁴⁾ přírodní památky, které se rozkládá v Olomouckém kraji, v katastrálním území Hanušovice na pozemku parc. č. 1201.

(2) Celková výměra ochranného pásma přírodní památky činí 0,8049 ha. Orientační grafické znázornění území ochranného pásma přírodní památky do katastrální mapy je uvedeno v příloze č. 1 tohoto nařízení.

Čl. 5**Účinnost**

Toto nařízení nabývá účinnosti patnáctým dnem následujícím po dni jeho vyhlášení ve Věstníku právních předpisů Olomouckého kraje.

Ing. Jiří Rozbořil
hejtman kraje

Ing. Michal Symerský
2. náměstek hejtmána

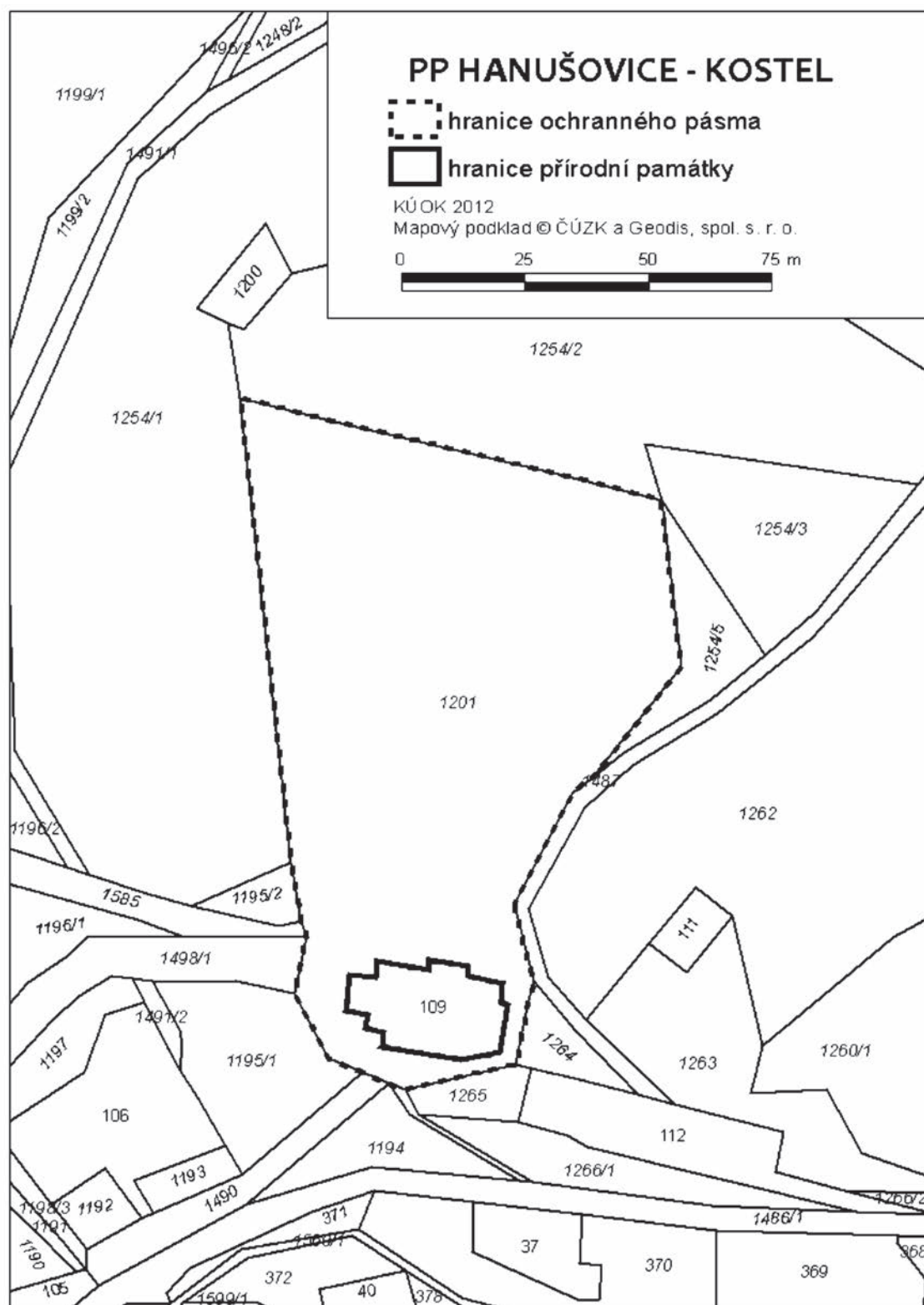
¹⁾ § 36 zákona č. 114/1992 Sb., o ochraně přírody a krajiny, ve znění zákona č. 218/2004 Sb.

²⁾ § 42 odst. 1 a 2 zákona č. 114/1992 Sb., o ochraně přírody a krajiny, ve znění zákona č. 218/2004 Sb.

³⁾ § 44 odst. 3 a § 77a odst. 4 písm. j) zákona č. 114/1992 Sb., o ochraně přírody a krajiny, ve znění zákona č. 186/2006 Sb., zákona č. 349/2009 Sb. a zákona č. 381/2009 Sb.

⁴⁾ § 37 odst. 1 zákona č. 114/1992 Sb., o ochraně přírody a krajiny, ve znění zákona č. 349/2009 Sb.

Příloha č. 1
k nařízení Olomouckého kraje č. 4/2013



5 NAŘÍZENÍ Olomouckého kraje č. 5/2013

ze dne 28. 11. 2013,

kterým se vyhlašuje přírodní památka Hustopeče – Štěrkáč a stanovují bližší ochranné podmínky přírodní památky

Rada Olomouckého kraje vydává svým usnesením č. UR/26/46/2013 ze dne 28. 11. 2013 podle § 7 a § 59 odst. 1 písm. k) zákona č. 129/2000 Sb., o krajích (krajské zřízení), ve znění pozdějších předpisů, k provedení § 77a odst. 2 zákona č. 114/1992 Sb., o ochraně přírody a krajiny, ve znění pozdějších předpisů, toto nařízení kraje:

Čl. 1 Úvodní ustanovení

(1) Tímto nařízením se vyhlašuje přírodní památka¹⁾ Hustopeče – Štěrkáč (dále jen “přírodní památka”).

(2) Předmětem ochrany v přírodní památce je biotop evropsky významného druhu lesáka rumělkového (*Cucujus cinnaberinus*).

Čl. 2 Vymezení přírodní památky

(1) Přírodní památka se rozkládá v Olomouckém kraji, v katastrálním území Hustopeče nad Bečvou na pozemcích parc. č. 981/1, 981/2, 981/3, na části pozemku parc. č. 996/1, na pozemcích parc. č. 996/2, 996/3, 996/4, 996/5, 996/6, 996/7, 996/8, 996/9, 996/11, 1008, 1009, 1011, 1263, 1264/1, 1264/2, 1264/3, v katastrálním území Milotice nad Bečvou na pozemcích parc. č. 490/1, 490/2, 492/1 a 492/2 a v katastrálním území Zámrsky na pozemcích parc. č. 533/17, 536/1, 536/2, 536/3, 536/4, 541/12, 542/1, 542/2, 543, 544, na části pozemku parc. č. 551/1, na pozemcích parc. č. 551/2, 553, 554, 555, 556, 557, 558, 559, 560, 561, 562, 563 a 564.

(2) Celková výměra přírodní památky činí 48,4563 ha. Orientační grafické znázornění území přírodní památky do katastrální mapy je uvedeno v příloze č. 1 tohoto nařízení.

(3) Mapové podklady s podrobným zákresem přírodní památky jsou uloženy v ústředním seznamu ochrany přírody²⁾ a na Krajském úřadu Olomouckého kraje.

Čl. 3 Bližší ochranné podmínky

Jen s předchozím souhlasem příslušného orgánu ochrany přírody³⁾ lze v přírodní památce:

- a) provádět změny druhu pozemků, změny způsobu jejich využívání,
- b) provádět stavební činnost, terénní a vodohospodářské úpravy, nejde-li o činnosti prováděné podle schváleného plánu péče,
- c) používat hnojiva, chemické látky nebo přípravky, nejde-li o činnosti prováděné podle schváleného plánu péče,
- d) vjíždět těžkými mechanizačními prostředky,
- e) zakládat skládky a deponie jakéhokoliv materiálu s výjimkou dočasných skládek surového dříví v období od 1. 9. do 31. 3. běžného kalendářního roku nebo
- f) odchyťovat živočichy, kromě výkonu práva myslivosti a rybářství,

pokud není při ochraně přírodní památky zakázáno tyto činnosti vykonávat.

Čl. 4 Účinnost

Toto nařízení nabývá účinnosti patnáctým dnem následujícím po dni jeho vyhlášení ve Věstníku právních předpisů Olomouckého kraje.

Ing. Jiří Rozbořil
hejtman kraje

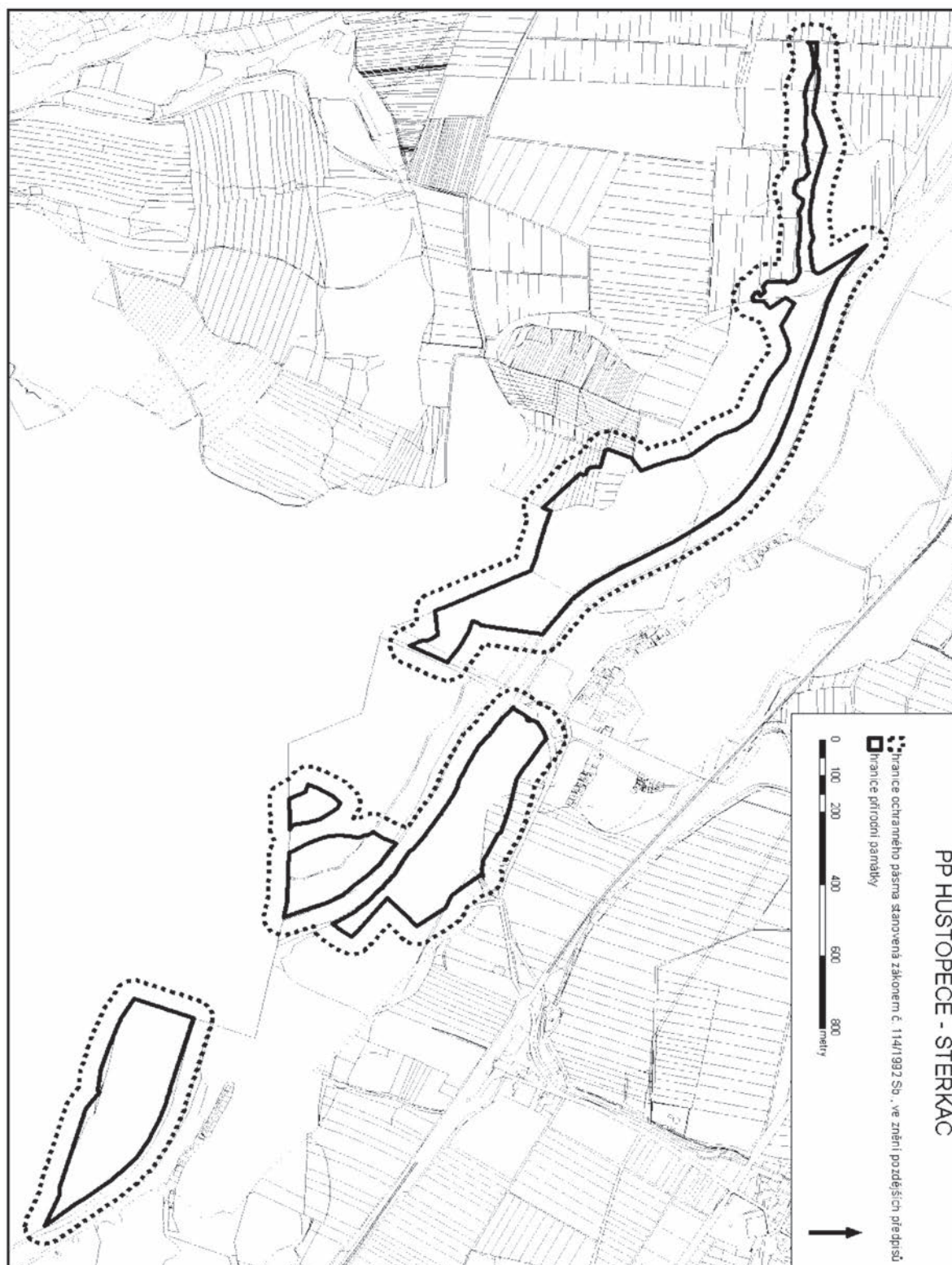
Ing. Michal Symerský
2. náměstek hejtmána

¹⁾ § 36 zákona č. 114/1992 Sb., o ochraně přírody a krajiny, ve znění zákona č. 218/2004 Sb.

²⁾ § 42 odst. 1 a 2 zákona č. 114/1992 Sb., o ochraně přírody a krajiny, ve znění zákona č. 218/2004 Sb.

³⁾ § 44 odst. 3 a § 77a odst. 4 písm. j) zákona č. 114/1992 Sb., o ochraně přírody a krajiny, ve znění zákona č. 186/2006 Sb., zákona č. 349/2009 Sb. a zákona č. 381/2009 Sb.

Příloha č. 1
k nařízení Olomouckého kraje č. 5/2013



6
NAŘÍZENÍ
Olomouckého kraje
č. 6/2013

ze dne 28. 11. 2013,

kterým se vyhláší přírodní památka Chudobín a její ochranné pásmo
a stanovují bližší ochranné podmínky přírodní památky

Rada Olomouckého kraje vydává svým usnesením č. UR/26/46/2013 ze dne 28. 11. 2013 podle § 7 a § 59 odst. 1 písm. k) zákona č. 129/2000 Sb., o krajích (krajské zřízení), ve znění pozdějších předpisů, k provedení § 77a odst. 2 zákona č. 114/1992 Sb., o ochraně přírody a krajiny, ve znění pozdějších předpisů, toto nařízení kraje:

Čl. 1
Úvodní ustanovení

(1) Tímto nařízením se vyhláší přírodní památka¹⁾ Chudobín (dále jen "přírodní památka").

(2) Předmětem ochrany v přírodní památce je biotop evropsky významného druhu netopýra velkého (*Myotis myotis*).

Čl. 2
Vymezení přírodní památky

(1) Přírodní památka se rozkládá v Olomouckém kraji, a to v půdním prostoru stavby kostela, který se nachází na pozemku parc. č. st. 76 v katastrálním území Chudobín.

(2) Orientační grafické znázornění území přírodní památky do katastrální mapy je uvedeno v příloze č. 1 tohoto nařízení.

(3) Mapové podklady s podrobným zákresem přírodní památky jsou uloženy v ústředním seznamu ochrany přírody²⁾ a na Krajském úřadu Olomouckého kraje.

Čl. 3
Bližší ochranné podmínky

Jen s předchozím souhlasem příslušného orgánu ochrany přírody³⁾ lze v přírodní památce:

- a) provádět stavební práce na střeše a v půdních prostorech budovy,
 - b) provádět stavební práce na budově spojené se zvýšenou hlučností a vibracemi v termínu od 15. dubna do 30. září běžného kalendářního roku,
 - c) provádět změny velikosti či umístění vletových otvorů nebo
 - d) používat přípravky na ochranu dřeva, které jsou toxické pro netopýry,
- pokud není při ochraně přírodní památky zakázáno tyto činnosti vykonávat.

Čl. 4
Ochranné pásmo

(1) K zabezpečení přírodní památky před rušivými vlivy z okolí se vyhláší ochranné pásmo⁴⁾ přírodní památky, které se rozkládá v Olomouckém kraji, v katastrálním území Chudobín na pozemku parc. č. 340/1.

(2) Celková výměra ochranného pásma přírodní památky činí 0,3867 ha. Orientační grafické znázornění území ochranného pásma přírodní památky do katastrální mapy je uvedeno v příloze č. 1 tohoto nařízení.

Čl. 5
Účinnost

Toto nařízení nabývá účinnosti patnáctým dnem následujícím po dni jeho vyhlášení ve Věstníku právních předpisů Olomouckého kraje.

Ing. Jiří Rozbořil
hejtman kraje

Ing. Michal Symerský
2. náměstek hejtmána

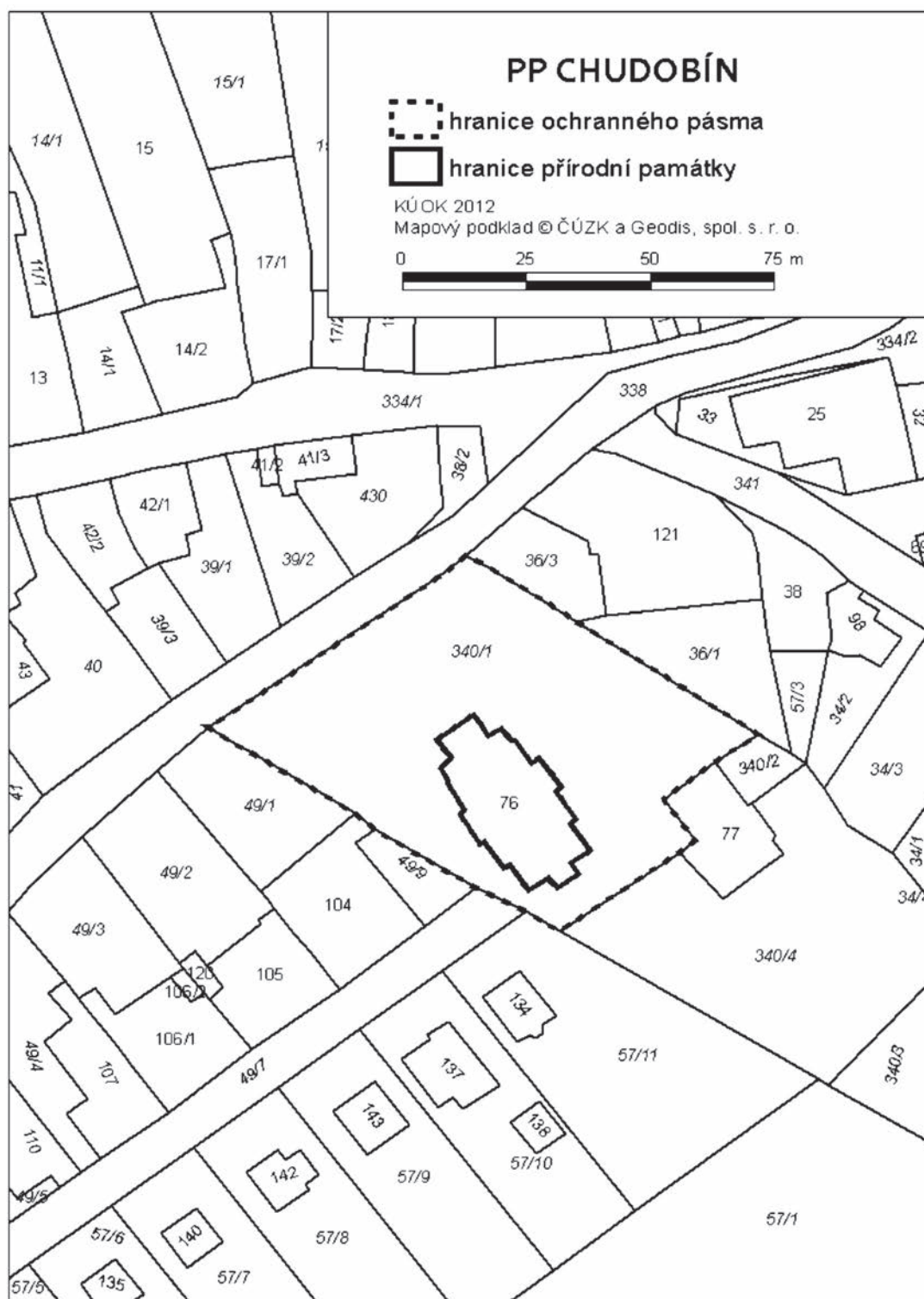
¹⁾ § 36 zákona č. 114/1992 Sb., o ochraně přírody a krajiny, ve znění zákona č. 218/2004 Sb.

²⁾ § 42 odst. 1 a 2 zákona č. 114/1992 Sb., o ochraně přírody a krajiny, ve znění zákona č. 218/2004 Sb.

³⁾ § 44 odst. 3 a § 77a odst. 4 písm. j) zákona č. 114/1992 Sb., o ochraně přírody a krajiny, ve znění zákona č. 186/2006 Sb., zákona č. 349/2009 Sb. a zákona č. 381/2009 Sb.

⁴⁾ § 37 odst. 1 zákona č. 114/1992 Sb., o ochraně přírody a krajiny, ve znění zákona č. 349/2009 Sb.

Příloha č. 1
k nařízení Olomouckého kraje č. 6/2013



7

**NAŘÍZENÍ
Olomouckého kraje****č. 7/2013**

ze dne 28. 11. 2013,

**kterým se vyhláší přírodní památka Libina – U Černušků a její ochranné pásmo
a stanovují bližší ochranné podmínky přírodní památky**

Rada Olomouckého kraje vydává svým usnesením č. UR/26/46/2013 ze dne 28. 11. 2013 podle § 7 a § 59 odst. 1 písm. k) zákona č. 129/2000 Sb., o krajích (krajské zřízení), ve znění pozdějších předpisů, k provedení § 77a odst. 2 zákona č. 114/1992 Sb., o ochraně přírody a krajiny, ve znění pozdějších předpisů (dále jen „zákon“), toto nařízení kraje:

Čl. 1**Úvodní ustanovení**

(1) Tímto nařízením se vyhláší přírodní památka Libina – U Černušků¹⁾ (dále jen „přírodní památka“).

(2) Předmětem ochrany v přírodní památce je biotop evropsky významného druhu netopýra brvitého (*Myotis emarginatus*).

Čl. 2**Vymezení přírodní památky**

(1) Přírodní památka se rozkládá v Olomouckém kraji, a to v půdním prostoru budovy č. p. 74 v obci Libina, která se nachází na pozemku parc. č. st. 126/1 v katastrálním území Horní Libina.

(2) Orientační grafické znázornění území přírodní památky do katastrální mapy je uvedeno v příloze č. 1 tohoto nařízení.

(3) Mapové podklady s podrobným zákresem přírodní památky jsou uloženy v ústředním seznamu ochrany přírody²⁾ a na Krajském úřadu Olomouckého kraje.

Čl. 3**Bližší ochranné podmínky**

Jen s předchozím souhlasem příslušného orgánu ochrany přírody³⁾ lze v přírodní památce:

- provádět stavební práce na střeše a v půdních prostorech budovy,
- provádět stavební práce na budově spojené se zvýšenou hlučností a vibracemi v termínu od 15. dubna do 30. září běžného kalendářního roku,
- provádět změny velikosti či umístění vletových otvorů nebo
- používat přípravky na ochranu dřeva, které jsou toxické pro netopýry,

pokud není při ochraně přírodní památky zakázáno tyto činnosti vykonávat.

Čl. 4**Ochranné pásmo**

(1) K zabezpečení přírodní památky před rušivými vlivy z okolí se vyhláší ochranné pásmo⁴⁾ přírodní památky, které se rozkládá v Olomouckém kraji, v katastrálním území Horní Libina na části pozemku parc. č. st. 126/1.

(2) Celková výměra ochranného pásma přírodní památky činí 0,1948 ha. Orientační grafické znázornění území ochranného pásma přírodní památky do katastrální mapy je uvedeno v příloze č. 1 tohoto nařízení.

Čl. 5**Účinnost**

Toto nařízení nabývá účinnosti patnáctým dnem následujícím po dni jeho vyhlášení ve Věstníku právních předpisů Olomouckého kraje.

Ing. Jiří Rozbořil

hejtman kraje

Ing. Michal Symerský

2. náměstek hejtmána

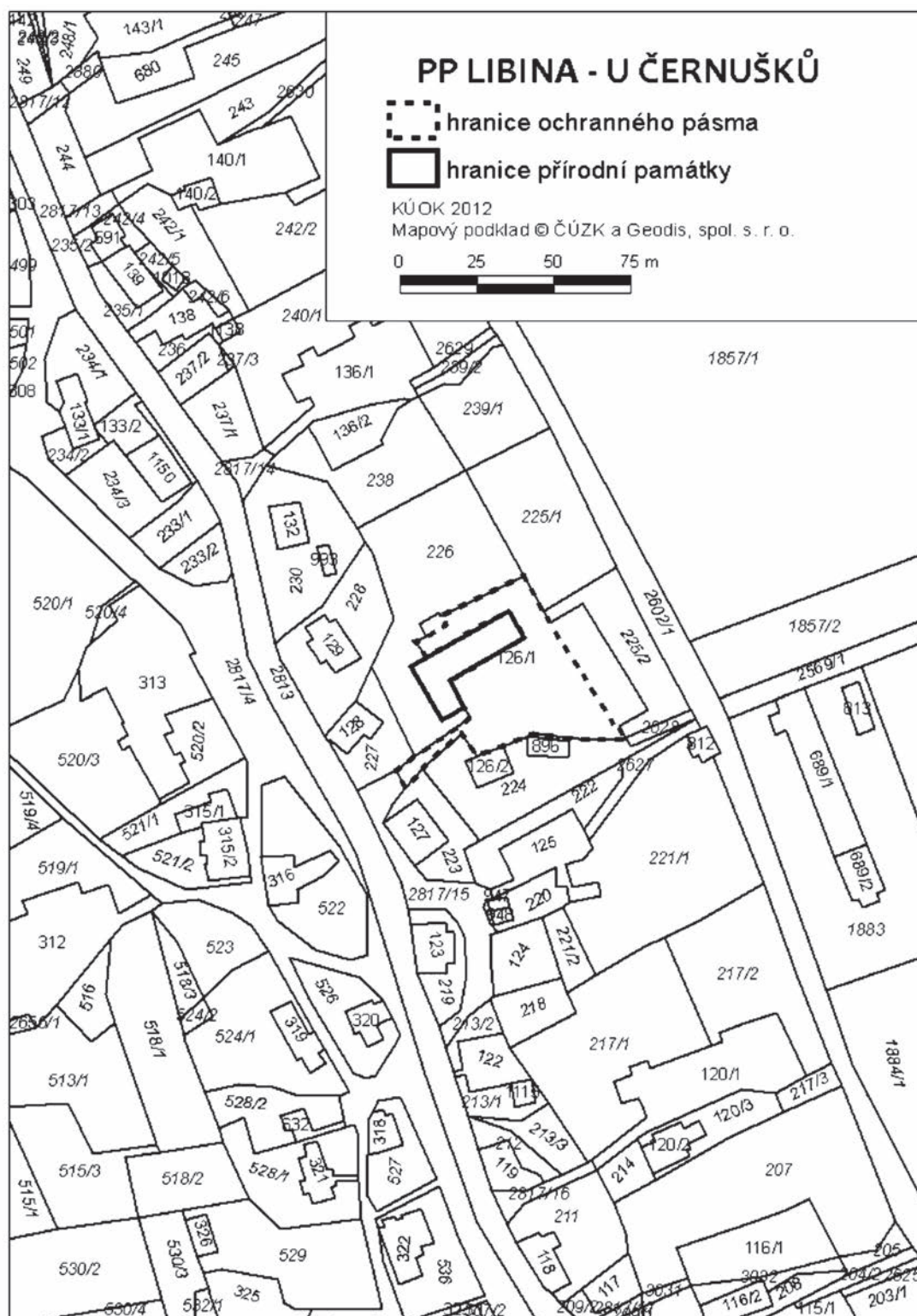
¹⁾ § 36 zákona č. 114/1992 Sb., o ochraně přírody a krajiny, ve znění zákona č. 218/2004 Sb.

²⁾ § 42 odst. 1 a 2 zákona č. 114/1992 Sb., o ochraně přírody a krajiny, ve znění zákona č. 218/2004 Sb.

³⁾ § 44 odst. 3 a § 77a odst. 4 písm. j) zákona č. 114/1992 Sb., o ochraně přírody a krajiny, ve znění zákona č. 186/2006 Sb., zákona č. 349/2009 Sb. a zákona č. 381/2009 Sb.

⁴⁾ § 37 odst. 1 zákona č. 114/1992 Sb., o ochraně přírody a krajiny, ve znění zákona č. 349/2009 Sb.

Příloha č. 1
k nařízení Olomouckého kraje č. 7/2013



8
NAŘÍZENÍ
Olomouckého kraje
č. 8/2013

ze dne 28. 11. 2013,

kterým se vyhláší přírodní památka Otaslavice – kostel a její ochranné pásmo
a stanovují bližší ochranné podmínky přírodní památky

Rada Olomouckého kraje vydává svým usnesením č. UR/26/46/2013 ze dne 28. 11. 2013 podle § 7 a § 59 odst. 1 písm. k) zákona č. 129/2000 Sb., o krajích (krajské zřízení), ve znění pozdějších předpisů, k provedení § 77a odst. 2 zákona č. 114/1992 Sb., o ochraně přírody a krajiny, ve znění pozdějších předpisů, toto nařízení kraje:

Čl. 1
Úvodní ustanovení

(1) Tímto nařízením se vyhláší přírodní památka¹⁾ Otaslavice – kostel (dále jen “přírodní památka”).

(2) Předmětem ochrany v přírodní památce je biotop evropsky významného druhu netopýra velkého (*Myotis myotis*).

Čl. 2
Vymezení přírodní památky

(1) Přírodní památka se rozkládá v Olomouckém kraji, a to v půdním prostoru stavby kostela, který se nachází na pozemku parc. č. st. 1 v katastrálním území Otaslavice.

(2) Orientační grafické znázornění území přírodní památky do katastrální mapy je uvedeno v příloze č. 1 tohoto nařízení.

(3) Mapové podklady s podrobným zákresem přírodní památky jsou uloženy v ústředním seznamu ochrany přírody²⁾ a na Krajském úřadu Olomouckého kraje.

Čl. 3
Bližší ochranné podmínky

Jen s předchozím souhlasem příslušného orgánu ochrany přírody³⁾ lze v přírodní památce:

- a) provádět stavební práce na střeše a v půdních prostorech kostela,
 - b) provádět stavební práce na budově spojené se zvýšenou hlučností a vibracemi v termínu od 15. dubna do 30. září běžného kalendářního roku,
 - c) provádět změny velikosti či umístění vletových otvorů nebo
 - d) používat přípravky na ochranu dřeva, které jsou toxické pro netopýry,
- pokud není při ochraně přírodní památky zakázáno tyto činnosti vykonávat.

Čl. 4
Ochranné pásmo

(1) K zabezpečení přírodní památky před rušivými vlivy z okolí se vyhláší ochranné pásmo⁴⁾ přírodní památky, které se rozkládá v Olomouckém kraji, v katastrálním území Otaslavice na části pozemku parc. č. st. 1.

(2) Celková výměra ochranného pásma přírodní památky činí 0,1008 ha. Orientační grafické znázornění území ochranného pásma přírodní památky do katastrální mapy je uvedeno v příloze č. 1 tohoto nařízení.

Čl. 5
Účinnost

Toto nařízení nabývá účinnosti patnáctým dnem následujícím po dni jeho vyhlášení ve Věstníku právních předpisů Olomouckého kraje.

Ing. Jiří Rozbořil
hejtman kraje

Ing. Michal Symerský
2. náměstek hejtmána

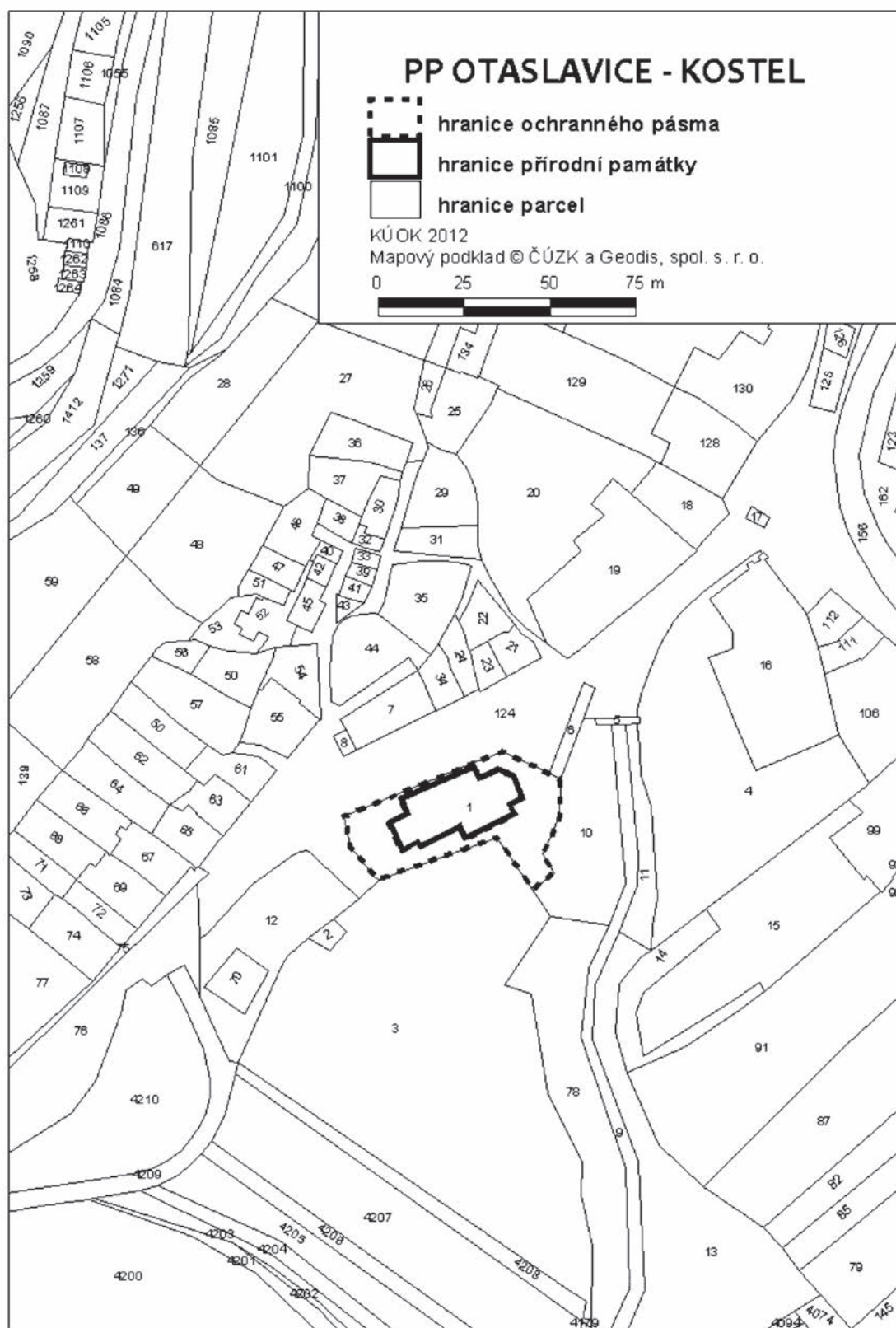
¹⁾ § 36 zákona č. 114/1992 Sb., o ochraně přírody a krajiny, ve znění zákona č. 218/2004 Sb.

²⁾ § 42 odst. 1 a 2 zákona č. 114/1992 Sb., o ochraně přírody a krajiny, ve znění zákona č. 218/2004 Sb.

³⁾ § 44 odst. 3 a § 77a odst. 4 písm. j) zákona č. 114/1992 Sb., o ochraně přírody a krajiny, ve znění zákona č. 186/2006 Sb., zákona č. 349/2009 Sb. a zákona č. 381/2009 Sb.

⁴⁾ § 37 odst. 1 zákona č. 114/1992 Sb., o ochraně přírody a krajiny, ve znění zákona č. 349/2009 Sb.

Příloha č. 1
k nařízení Olomouckého kraje č. 8/2013



9
NAŘÍZENÍ
Olomouckého kraje
č. 9/2013

ze dne 28. 11. 2013,

kterým se vyhlašuje přírodní památka Rašeliniště na Smrku a stanovují bližší ochranné podmínky přírodní památky

Rada Olomouckého kraje vydává svým usnesením č. UR/26/46/2013 ze dne 28. 11. 2013 podle § 7 a § 59 odst. 1 písm. k) zákona č. 129/2000 Sb., o krajích (krajské zřízení), ve znění pozdějších předpisů, k provedení § 77a odst. 2 zákona č. 114/1992 Sb., o ochraně přírody a krajiny, ve znění pozdějších předpisů (dále jen „zákon“), toto nařízení kraje:

Čl. 1
Úvodní ustanovení

(1) Tímto nařízením se vyhlašuje přírodní památka¹⁾ Rašeliniště na Smrku (dále jen „přírodní památka“).

(2) Předmětem ochrany v přírodní památce je maloplošné vrchovištní rašeliniště s fragmenty podmaččených a rašelinných smrčín, na které je vázán výskyt zvláště chráněných a ohrožených druhů organismů.

Čl. 2
Vymezení přírodní památky

(1) Přírodní památka se rozkládá v Olomouckém kraji, v katastrálním území Horní Lipová na části pozemku parc. č. 1459/1 a v katastrálním území Petřikov u Branné na části pozemku parc. č. 198.

(2) Celková výměra přírodní památky činí 7,4639 ha. Orientační grafické znázornění území přírodní památky do katastrální mapy je uvedeno v příloze č. 1 tohoto nařízení.

(3) Mapové podklady s podrobným zákresem přírodní památky jsou uloženy v ústředním seznamu ochrany přírody²⁾ a na Krajském úřadu Olomouckého kraje.

Čl. 3
Bližší ochranné podmínky

Jen s předchozím souhlasem příslušného orgánu ochrany přírody³⁾ lze v přírodní památce:

- a) provádět změny druhu pozemků, změny způsobu jejich využívání,
 - b) povolovat a umísťovat nové stavby,
 - c) provádět zemní práce a terénní úpravy, nejde-li o činnosti prováděné podle schváleného plánu péče,
 - d) zřizovat nové veřejně přístupné účelové komunikace, stezky, pěšiny a turistické trasy,
 - e) zakládat skládky a deponie jakéhokoliv materiálu,
 - f) používat hnojiva, chemické látky nebo přípravky, nejde-li o činnosti prováděné podle schváleného plánu péče,
 - g) vypouštět nebo přikrmovat zvěř, umísťovat zařízení související s výkonem práva myslivosti,
 - h) rozdělovat ohně, s výjimkou činností, které jsou prováděny při hospodaření v lese, a zřizovat tábořiště, jestliže je to jiným právním předpisem nebo na jeho základě dovoleno,
 - i) sbírat či odchyťovat rostliny a živočichy, kromě výkonu práva myslivosti a rybářství či sběru lesních plodů,
 - j) pořádat hromadné turistické, sportovní, kulturní a poznávací akce nebo
 - k) vjíždět těžkými mechanizačními prostředky,
- pokud není při ochraně přírodní památky zakázáno tyto činnosti vykonávat.

Čl. 4
Účinnost

Toto nařízení nabývá účinnosti patnáctým dnem následujícím po dni jeho vyhlášení ve Věstníku právních předpisů Olomouckého kraje.

Ing. Jiří Rozbořil
hejtman kraje

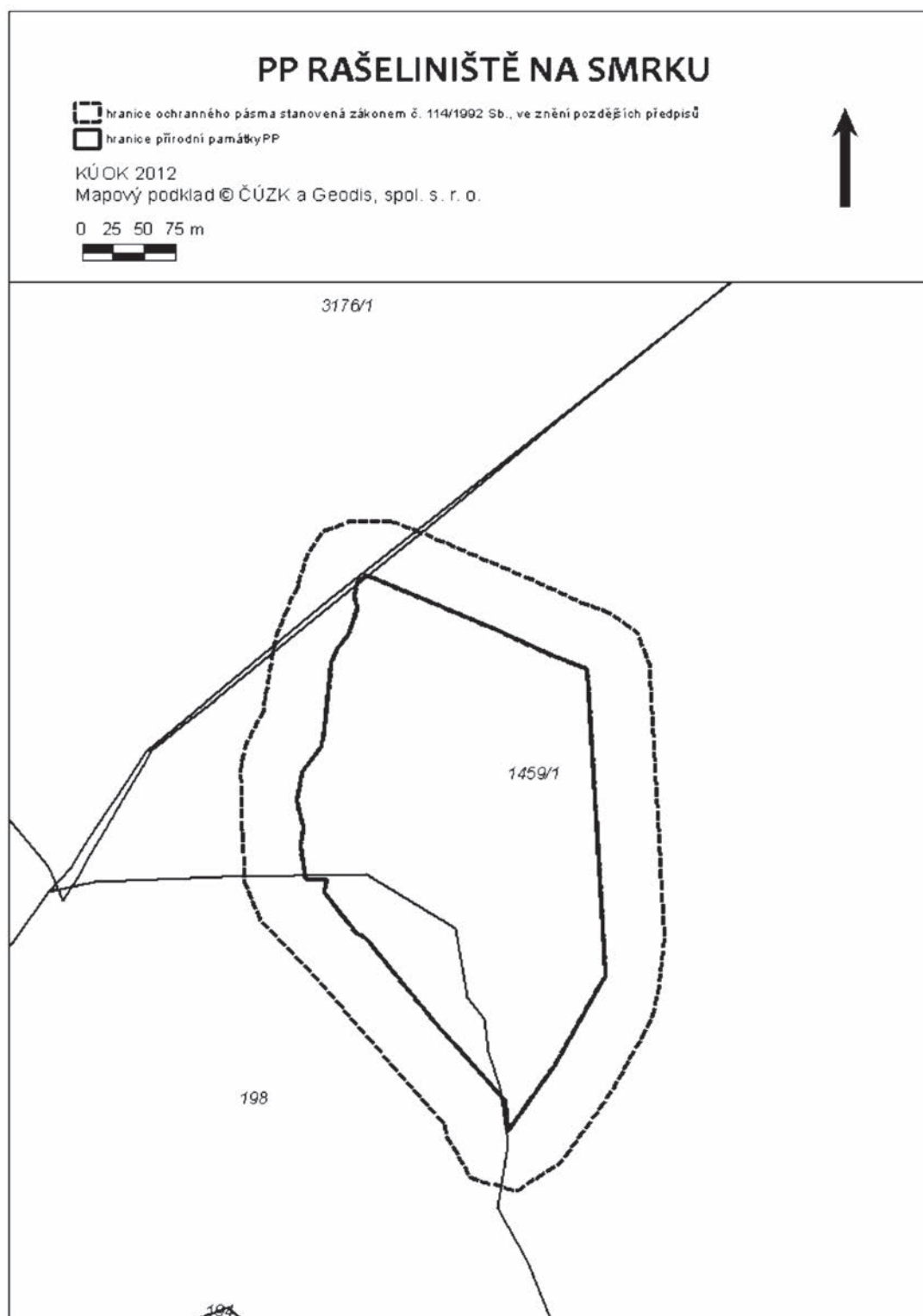
Ing. Michal Symerský
2. náměstek hejtmána

¹⁾ § 36 zákona č. 114/1992 Sb., o ochraně přírody a krajiny, ve znění zákona č. 218/2004 Sb.

²⁾ § 42 odst. 1 a 2 zákona č. 114/1992 Sb., o ochraně přírody a krajiny, ve znění zákona č. 218/2004 Sb.

³⁾ § 44 odst. 3 a § 77a odst. 4 písm. j) zákona č. 114/1992 Sb., o ochraně přírody a krajiny, ve znění zákona č. 186/2006 Sb., zákona č. 349/2009 Sb. a zákona č. 381/2009 Sb.

Příloha č. 1
k nařízení Olomouckého kraje č. 9/2013



10
NAŘÍZENÍ
Olomouckého kraje
č. 10/2013
ze dne 28. 11. 2013,

kterým se vyhláší přírodní památka Sobotín – domov důchodců a její ochranné pásmo
a stanovují bližší ochranné podmínky přírodní památky

Rada Olomouckého kraje vydává svým usnesením č. UR/26/46/2013 ze dne 28. 11. 2013 podle § 7 a § 59 odst. 1 písm. k) zákona č. 129/2000 Sb., o krajích (krajské zřízení), ve znění pozdějších předpisů, k provedení § 77a odst. 2 zákona č. 114/1992 Sb., o ochraně přírody a krajiny, ve znění pozdějších předpisů (dále jen „zákon“), toto nařízení kraje:

Čl. 1
Úvodní ustanovení

(1) Tímto nařízením se vyhláší přírodní památka¹⁾ Sobotín – domov důchodců (dále jen „přírodní památka“).

(2) Předmětem ochrany v přírodní památce je biotop evropsky významného druhu vrápence malého (*Rhinolophus hipposideros*).

Čl. 2
Vymezení přírodní památky

(1) Přírodní památka se rozkládá v Olomouckém kraji, a to v půdních prostorách dvou staveb Diakonie Českobratrské církve evangelické a to stavby bez č. p., která se nachází na pozemku parc. č. 660 a stavby č. p. 127 na pozemku parc. č. 659 vše v katastrálním území Sobotín.

(2) Orientační grafické znázornění území přírodní památky do katastrální mapy je uvedeno v příloze č. 1 tohoto nařízení.

(3) Mapové podklady s podrobným zákresem přírodní památky jsou uloženy v ústředním seznamu ochrany přírody²⁾ a na Krajském úřadu Olomouckého kraje.

Čl. 3

Bližší ochranné podmínky

Jen s předchozím souhlasem příslušného orgánu ochrany přírody³⁾ lze v přírodní památce:

- a) provádět stavební práce na střeších a v půdních prostorách budov,
- b) provádět stavební práce na budovách spojené se zvýšenou hlučností a vibracemi v termínu od 15. dubna do 30. září běžného kalendářního roku,
- c) provádět změny velikosti či umístění vletových otvorů nebo
- d) používat přípravky na ochranu dřeva, které jsou toxické pro netopýry,

pokud není při ochraně přírodní památky zakázáno tyto činnosti vykonávat.

Čl. 4
Ochranné pásmo

(1) K zabezpečení přírodní památky před rušivými vlivy z okolí se vyhláší ochranné pásmo⁴⁾ přírodní památky, které se rozkládá v Olomouckém kraji, v katastrálním území Sobotín na části pozemku parc. č. 659.

(2) Celková výměra ochranného pásma přírodní památky činí 0,0926 ha. Orientační grafické znázornění území ochranného pásma přírodní památky do katastrální mapy je uvedeno v příloze č. 1 tohoto nařízení.

Čl. 5
Účinnost

Toto nařízení nabývá účinnosti patnáctým dnem následujícím po dni jeho vyhlášení ve Věstníku právních předpisů Olomouckého kraje.

Ing. Jiří Rozbořil
hejtman kraje

Ing. Michal Symerský
2. náměstek hejtmána

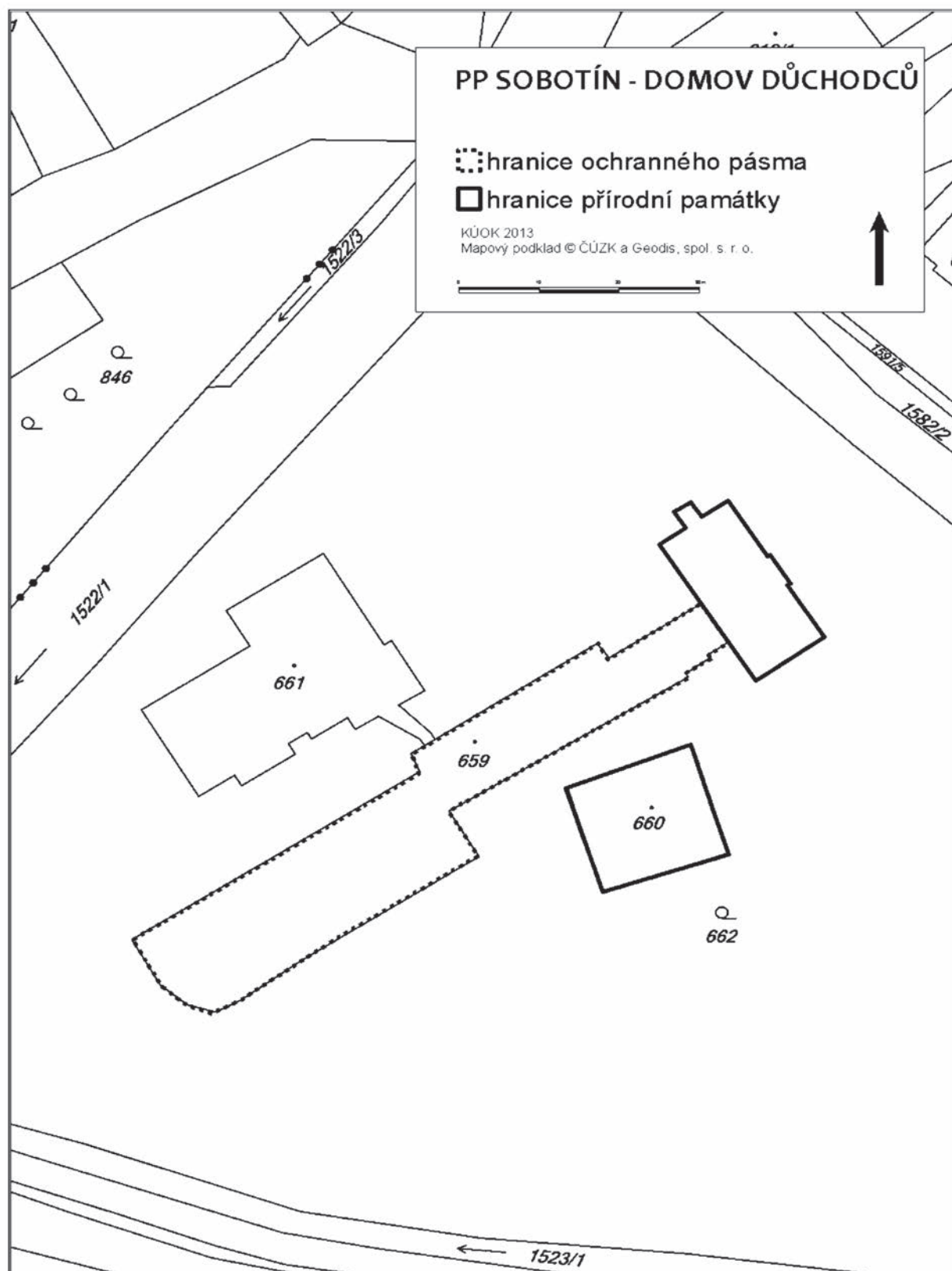
¹⁾ § 36 zákona č. 114/1992 Sb., o ochraně přírody a krajiny, ve znění zákona č. 218/2004 Sb.

²⁾ § 42 odst. 1 a 2 zákona č. 114/1992 Sb., o ochraně přírody a krajiny, ve znění zákona č. 218/2004 Sb.

³⁾ § 44 odst. 3 a § 77a odst. 4 písm. j) zákona č. 114/1992 Sb., o ochraně přírody a krajiny, ve znění zákona č. 186/2006 Sb., zákona č. 349/2009 Sb. a zákona č. 381/2009 Sb.

⁴⁾ § 37 odst. 1 zákona č. 114/1992 Sb., o ochraně přírody a krajiny, ve znění zákona č. 349/2009 Sb.

Příloha č. 1
k nařízení Olomouckého kraje č. 10/2013



11

NAŘÍZENÍ

Olomouckého kraje

č. 11/2013

ze dne 28. 11. 2013,

kterým se vyhlašuje přírodní památka U Bílých hlin a stanovují bližší ochranné podmínky přírodní památky

Rada Olomouckého kraje vydává svým usnesením č. UR/26/46/2013 ze dne 28. 11. 2013 podle § 7 a § 59 odst. 1 písm. k) zákona č. 129/2000 Sb., o krajích (krajské zřízení), ve znění pozdějších předpisů, k provedení § 77a odst. 2 zákona č. 114/1992 Sb., o ochraně přírody a krajiny, ve znění pozdějších předpisů, toto nařízení kraje:

Čl. 1

Úvodní ustanovení

(1) Tímto nařízením se vyhlašuje přírodní památka¹⁾ U Bílých hlin (dále jen "přírodní památka").

(2) Předmětem ochrany je biotop evropsky významného druhu koniklece velkokvětého (*Pulsatilla grandis*) a další xerothermní a subxerothermní společenstva rostlin a živočichů.

Čl. 2

Vymezení přírodní památky

(1) Přírodní památka se rozkládá v Olomouckém kraji, v katastrálním území Krčmaň na pozemcích parc. č. 565/1, 565/2, 565/3, 565/4, 565/5, 565/6, 565/7, 565/8, 565/9, 565/10, 565/11, 565/12, 565/13, 565/14 a 565/15.

(2) Celková výměra přírodní památky činí 0,6810 ha. Orientační grafické znázornění území přírodní památky do katastrální mapy je uvedeno v příloze č. 1 tohoto nařízení.

(3) Mapové podklady s podrobným zákresem přírodní památky jsou uloženy v ústředním seznamu ochrany přírody²⁾ a na Krajském úřadu Olomouckého kraje.

Čl. 3

Bližší ochranné podmínky

Jen s předchozím souhlasem příslušného orgánu ochrany přírody³⁾ lze v přírodní památce:

- provádět změny druhu pozemků, změny způsobu jejich využívání,
- provádět stavební činnost, terénní a vodohospodářské úpravy, nejde-li o činnosti prováděné podle schváleného plánu péče,
- používat hnojiva, chemické látky nebo přípravky, nejde-li o činnosti prováděné podle schváleného plánu péče,
- vjíždět nebo setrvávat motorovými vozidly mimo pozemní komunikace s výjimkou vozidel vlastníků či nájemců pozemků v přírodní památce a jejich dodavatelů prací nebo vozidel určených pro výkon služebních povinností stanovených jinými právními předpisy,
- vjíždět těžkými mechanizačními prostředky,
- ukládat odpady a zřizovat deponie jakéhokoli materiálu,
- přikrmovat zvěř,
- rozdělávat ohně a zřizovat tábořiště,
- pořádat hromadné turistické, sportovní, kulturní a jiné akce nebo
- sbírat či odchytávat rostliny a živočichy, kromě výkonu práva myslivosti,

pokud není při ochraně přírodní památky zakázáno tyto činnosti vykonávat.

Čl. 4

Účinnost

Toto nařízení nabývá účinnosti patnáctým dnem následujícím po dni jeho vyhlášení ve Věstníku právních předpisů Olomouckého kraje.

Ing. Jiří Rozbořil
hejtman kraje

Ing. Michal Symerský
2. náměstek hejtmána

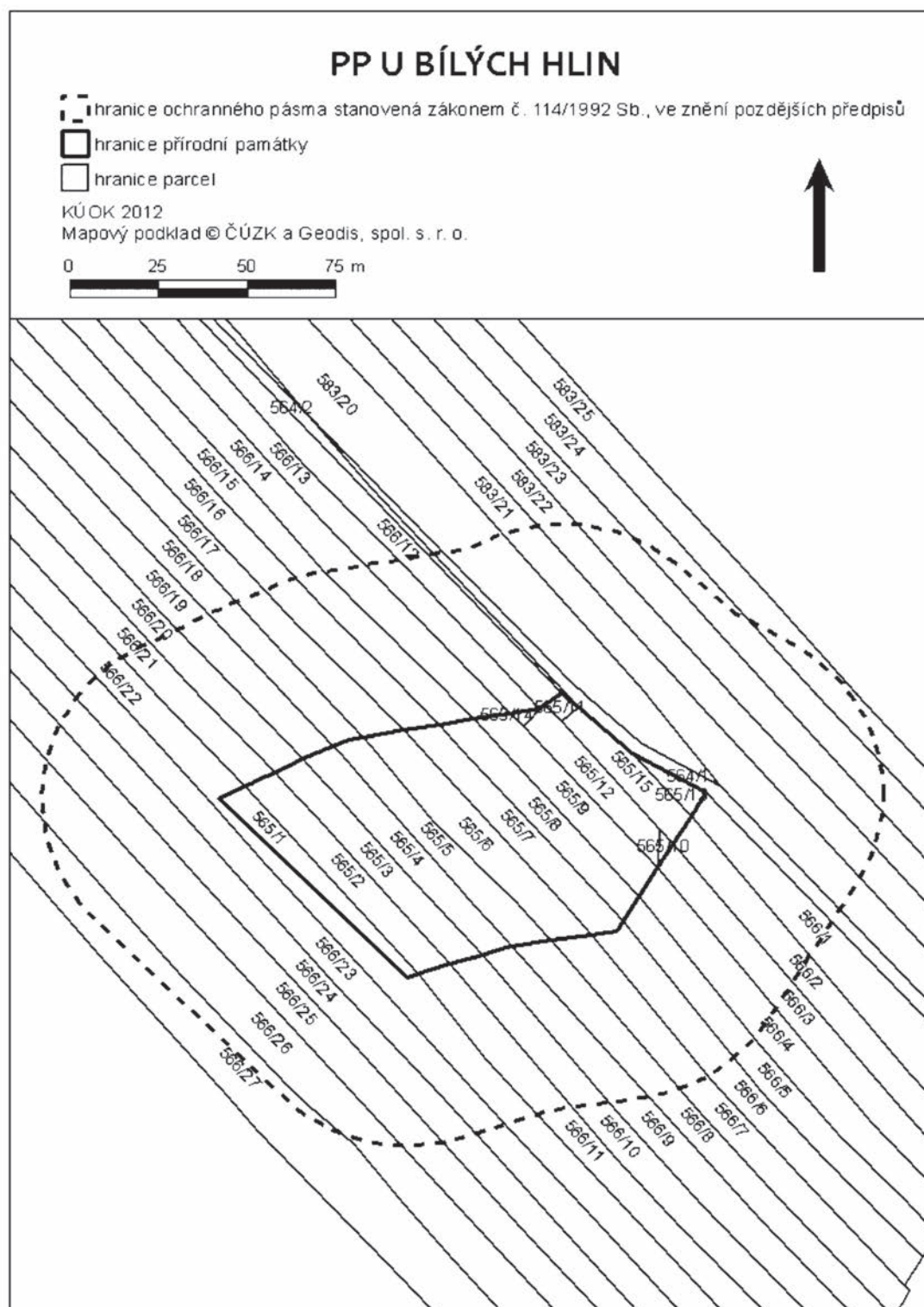
¹⁾ § 36 zákona č. 114/1992 Sb., o ochraně přírody a krajiny, ve znění zákona č. 218/2004 Sb.

²⁾ § 42 odst. 1 a 2 zákona č. 114/1992 Sb., o ochraně přírody a krajiny, ve znění zákona č. 218/2004 Sb.

³⁾ § 44 odst. 3 a § 77a odst. 4 písm. j) zákona č. 114/1992 Sb., o ochraně přírody a krajiny, ve znění zákona č. 186/2006 Sb., zákona č. 349/2009 Sb. a zákona č. 381/2009 Sb.

Příloha č. 1

k nařízení Olomouckého kraje č. 11/2013



12
NAŘÍZENÍ
Olomouckého kraje
č. 12/2013
ze dne 28. 11. 2013,

kterým se vyhláší přírodní památka U Strejčkova lomu a stanovují bližší ochranné podmínky přírodní památky

Rada Olomouckého kraje vydává svým usnesením č. UR/26/46/2013 ze dne 28. 11. 2013 podle § 7 a § 59 odst. 1 písm. k) zákona č. 129/2000 Sb., o krajích (krajské zřízení), ve znění pozdějších předpisů, k provedení § 77a odst. 2 zákona č. 114/1992 Sb., o ochraně přírody a krajiny, ve znění pozdějších předpisů, toto nařízení kraje:

Čl. 1
Úvodní ustanovení

(1) Tímto nařízením se vyhláší přírodní památka¹⁾ U Strejčkova lomu (dále jen "přírodní památka").

(2) Předmětem ochrany je biotop evropsky významného druhu koniklece velkokvětého (*Pulsatilla grandis*) a další xerothermní a subxerothermní travino-bylinná společenstva.

Čl. 2
Vymezení přírodní památky

(1) Přírodní památka se rozkládá v Olomouckém kraji, v katastrálním území Krčmaň na pozemcích parc. č. 523/1, 523/2, 523/3, 524/1, 524/11, 524/3, 524/4, 524/5, 524/6, 524/7, 524/8, 524/9, 524/10, 524/2, 527/138, 527/137, 527/9, 527/3, 527/4, 527/5, 527/6, 527/7, 527/8, 526/2, 525/2, 525/1, 526/1, 559, 560, 561, 562/3, 562/1, 562/5, 562/4, 562/2, 562/6.

(2) Celková výměra přírodní památky činí 6,0213 ha. Orientační grafické znázornění území přírodní památky do katastrální mapy je uvedeno v příloze č. 1 tohoto nařízení.

(3) Mapové podklady s podrobným zákresem přírodní památky jsou uloženy v ústředním seznamu ochrany přírody²⁾ a na Krajském úřadu Olomouckého kraje.

Čl. 3

Bližší ochranné podmínky

Jen s předchozím souhlasem příslušného orgánu ochrany přírody³⁾ lze v přírodní památce:

- a) provádět změny druhu pozemků, změny způsobu jejich využívání,
- b) provádět stavební činnost, terénní a vodohospodářské úpravy, nejde-li o činnosti prováděné podle schváleného plánu péče,
- c) používat hnojiva, chemické látky nebo přípravky, nejde-li o činnosti prováděné podle schváleného plánu péče,
- d) vjíždět nebo setrvávat motorovými vozidly mimo pozemní komunikace s výjimkou vozidel vlastníků či nájemců pozemků v přírodní památce a jejich dodavatelů prací nebo vozidel určených pro výkon služebních povinností stanovených jinými právními předpisy,
- e) vjíždět těžkými mechanizačními prostředky,
- f) ukládat odpady a zřizovat deponie jakéhokoli materiálu,
- g) přikrmovat zvěř,
- h) rozdělovat ohně a zřizovat tábořiště,
- i) pořádat hromadné turistické, sportovní, kulturní a jiné akce nebo
- j) sbírat či odchytávat rostliny a živočichy, kromě výkonu práva myslivosti,

pokud není při ochraně přírodní památky zakázáno tyto činnosti vykonávat.

Čl. 4
Účinnost

Toto nařízení nabývá účinnosti patnáctým dnem následujícím po dni jeho vyhlášení ve Věstníku právních předpisů Olomouckého kraje.

Ing. Jiří Rozbořil
hejtman kraje

Ing. Michal Symerský
2. náměstek hejtmána

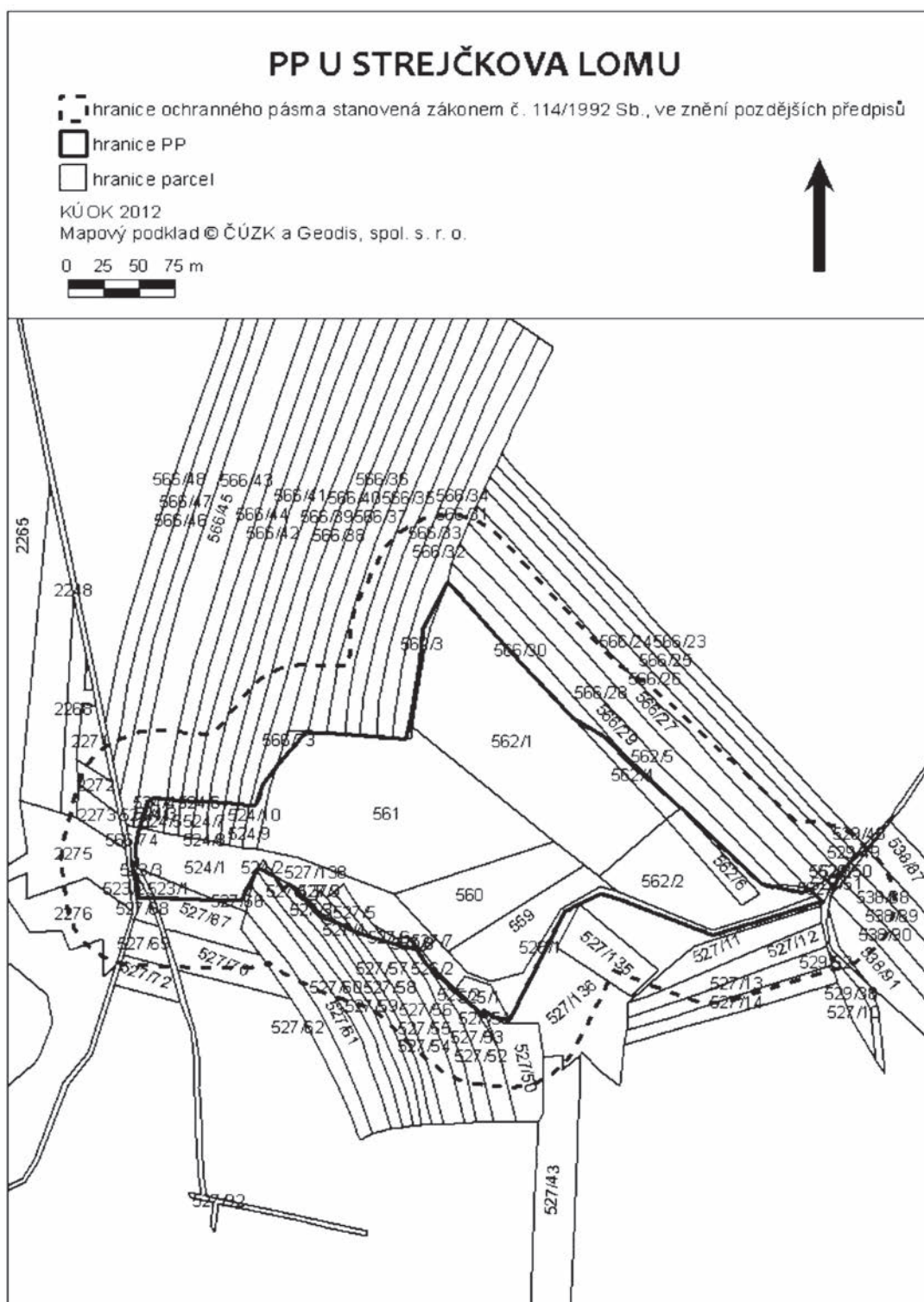
¹⁾ § 36 zákona č. 114/1992 Sb., o ochraně přírody a krajiny, ve znění zákona č. 218/2004 Sb.

²⁾ § 42 odst. 1 a 2 zákona č. 114/1992 Sb., o ochraně přírody a krajiny, ve znění zákona č. 218/2004 Sb.

³⁾ § 44 odst. 3 a § 77a odst. 4 písm. j) zákona č. 114/1992 Sb., o ochraně přírody a krajiny, ve znění zákona č. 186/2006 Sb., zákona č. 349/2009 Sb. a zákona č. 381/2009 Sb.

Příloha č. 1

k nařízení Olomouckého kraje č. 12/2013



13 NAŘÍZENÍ Olomouckého kraje

č. 13/2013

ze dne 28. 11. 2013,

kterým se vyhláší přírodní památka Veselíčko a její ochranné pásmo a stanovují bližší ochranné podmínky přírodní památky

Rada Olomouckého kraje vydává svým usnesením č. UR/26/46/2013 ze dne 28. 11. 2013 podle § 7 a § 59 odst. 1 písm. k) zákona č. 129/2000 Sb., o krajích (krajské zřízení), ve znění pozdějších předpisů, k provedení § 77a odst. 2 zákona č. 114/1992 Sb., o ochraně přírody a krajiny, ve znění pozdějších předpisů, toto nařízení kraje:

Čl. 1 Úvodní ustanovení

(1) Tímto nařízením se vyhláší přírodní památka¹⁾ Veselíčko (dále jen "přírodní památka").

(2) Předmětem ochrany v přírodní památce je biotop evropsky významného druhu netopýra velkého (*Myotis myotis*).

Čl. 2 Vymezení přírodní památky

(1) Přírodní památka se rozkládá v Olomouckém kraji, a to v půdním prostoru stavby zámku č.p. 1, který se nachází na pozemku parc. č. st. 1 v katastrálním území Veselíčko u Lipníka nad Bečvou.

(2) Orientační grafické znázornění území přírodní památky do katastrální mapy je uvedeno v příloze č. 1 tohoto nařízení.

(3) Mapové podklady s podrobným zákresem přírodní památky jsou uloženy v ústředním seznamu ochrany přírody²⁾ a na Krajském úřadu Olomouckého kraje.

Čl. 3

Bližší ochranné podmínky

Jen s předchozím souhlasem příslušného orgánu ochrany přírody³⁾ lze v přírodní památce:

- provádět stavební práce na střeše a v půdních prostorech zámku,
- provádět stavební práce na budově spojené se zvýšenou hlučností a vibracemi v termínu od 15. dubna do 30. září běžného kalendářního roku,
- provádět změny velikosti či umístění vletových otvorů nebo
- používat přípravky na ochranu dřeva, které jsou toxické pro netopýry,

pokud není při ochraně přírodní památky zakázáno tyto činnosti vykonávat.

Čl. 4 Ochranné pásmo

(1) K zabezpečení přírodní památky před rušivými vlivy z okolí se vyhláší ochranné pásmo⁴⁾ přírodní památky, které se rozkládá v Olomouckém kraji, v katastrálním území Veselíčko u Lipníka nad Bečvou na pozemku parc. č. 27/1.

(2) Celková výměra ochranného pásma přírodní památky činí 0,7342 ha. Orientační grafické znázornění území ochranného pásma přírodní památky do katastrální mapy je uvedeno v příloze č. 1 tohoto nařízení.

Čl. 5 Účinnost

Toto nařízení nabývá účinnosti patnáctým dnem následujícím po dni jeho vyhlášení ve Věstníku právních předpisů Olomouckého kraje.

Ing. Jiří Rozbořil
hejtman kraje

Ing. Michal Symerský
2. náměstek hejtmána

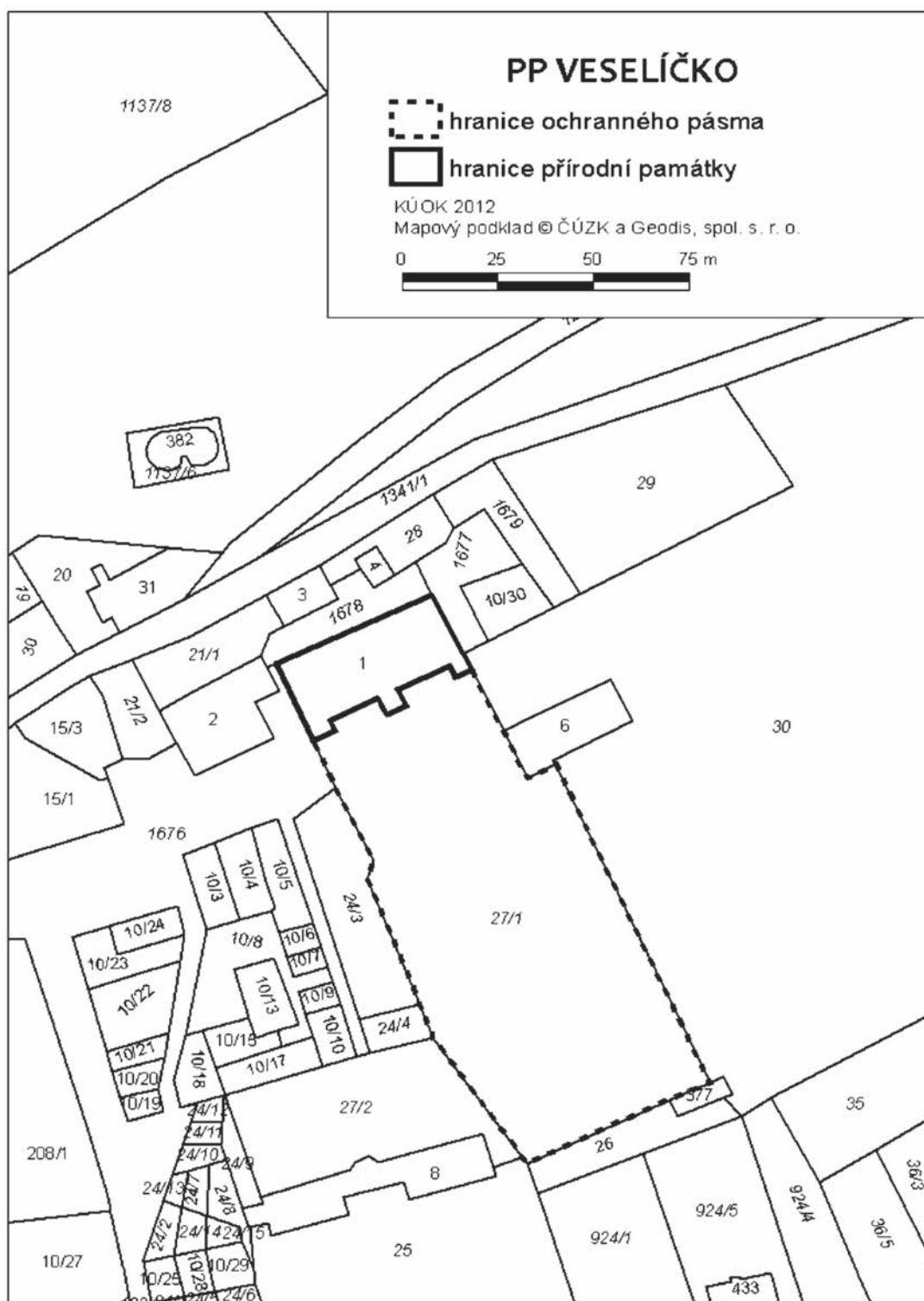
¹⁾ § 36 zákona č. 114/1992 Sb., o ochraně přírody a krajiny, ve znění zákona č. 218/2004 Sb.

²⁾ § 42 odst. 1 a 2 zákona č. 114/1992 Sb., o ochraně přírody a krajiny, ve znění zákona č. 218/2004 Sb.

³⁾ § 44 odst. 3 a § 77a odst. 4 písm. j) zákona č. 114/1992 Sb., o ochraně přírody a krajiny, ve znění zákona č. 186/2006 Sb., zákona č. 349/2009 Sb. a zákona č. 381/2009 Sb.

⁴⁾ § 37 odst. 1 zákona č. 114/1992 Sb., o ochraně přírody a krajiny, ve znění zákona č. 349/2009 Sb.

Příloha č. 1
k nařízení Olomouckého kraje č. 13/2013



14 NAŘÍZENÍ Olomouckého kraje

č. 14/2013

ze dne 28. 11. 2013,

kterým se vyhláší přírodní památka Vlkoš – statek a její ochranné pásmo a stanovují bližší ochranné podmínky přírodní památky

Rada Olomouckého kraje vydává svým usnesením č. UR/26/46/2013 ze dne 28. 11. 2013 podle § 7 a § 59 odst. 1 písm. k) zákona č. 129/2000 Sb., o krajích (krajské zřízení), ve znění pozdějších předpisů, k provedení § 77a odst. 2 zákona č. 114/1992 Sb., o ochraně přírody a krajiny, ve znění pozdějších předpisů, toto nařízení kraje:

Čl. 1 Úvodní ustanovení

(1) Tímto nařízením se vyhláší přírodní památka¹⁾ Vlkoš – statek (dále jen “přírodní památka”).

(2) Předmětem ochrany v přírodní památce je biotop evropsky významného druhu netopýra brvitého (*Myotis emarginatus*).

Čl. 2 Vymezení přírodní památky

(1) Přírodní památka se rozkládá v Olomouckém kraji, a to v půdním prostoru stavby č. p. 25, která se nachází na pozemku parc. č. st. 29/3 v katastrálním území Kanovsko.

(2) Orientační grafické znázornění území přírodní památky do katastrální mapy je uvedeno v příloze č. 1 tohoto nařízení.

(3) Mapové podklady s podrobným zákresem přírodní památky jsou uloženy v ústředním seznamu ochrany přírody²⁾ a na Krajském úřadu Olomouckého kraje.

Čl. 3

Bližší ochranné podmínky

Jen s předchozím souhlasem příslušného orgánu ochrany přírody³⁾ lze v přírodní památce:

- a) provádět stavební práce na střeše a v půdních prostorech obytného domu,
 - b) provádět stavební práce na budově spojené se zvýšenou hlučností a vibracemi v termínu od 15. dubna do 30. září běžného kalendářního roku,
 - c) provádět změny velikosti či umístění vletových otvorů nebo
 - d) používat přípravky na ochranu dřeva, které jsou toxické pro netopýry,
- pokud není při ochraně přírodní památky zakázáno tyto činnosti vykonávat.

Čl. 4

Ochranné pásmo

(1) K zabezpečení přírodní památky před rušivými vlivy z okolí se vyhláší ochranné pásmo⁴⁾ přírodní památky, které se rozkládá v Olomouckém kraji, v katastrálním území Kanovsko na části pozemku parc. č. st. 29/3.

(2) Celková výměra ochranného pásma přírodní památky činí 0,0885 ha. Orientační grafické znázornění území ochranného pásma přírodní památky do katastrální mapy je uvedeno v příloze č. 1 tohoto nařízení.

Čl. 5

Účinnost

Toto nařízení nabývá účinnosti patnáctým dnem následujícím po dni jeho vyhlášení ve Věstníku právních předpisů Olomouckého kraje.

Ing. Jiří Rozbořil
hejtman kraje

Ing. Michal Symerský
2. náměstek hejtmána

¹⁾ § 36 zákona č. 114/1992 Sb., o ochraně přírody a krajiny, ve znění zákona č. 218/2004 Sb.

²⁾ § 42 odst. 1 a 2 zákona č. 114/1992 Sb., o ochraně přírody a krajiny, ve znění zákona č. 218/2004 Sb.

³⁾ § 44 odst. 3 a § 77a odst. 4 písm. j) zákona č. 114/1992 Sb., o ochraně přírody a krajiny, ve znění zákona č. 186/2006 Sb., zákona č. 349/2009 Sb. a zákona č. 381/2009 Sb.

⁴⁾ § 37 odst. 1 zákona č. 114/1992 Sb., o ochraně přírody a krajiny, ve znění zákona č. 349/2009 Sb.

Příloha č. 1
k nařízení Olomouckého kraje č. 14/2013



15

NAŘÍZENÍ

Olomouckého kraje

č. 15/2013

ze dne 28. 11. 2013,

kterým se vyhláší přírodní památka Zlaté jezero a její ochranné pásmo a stanovují bližší ochranné podmínky přírodní památky

Rada Olomouckého kraje vydává svým usnesením č. UR/26/46/2013 ze dne 28. 11. 2013 podle § 7 a § 59 odst. 1 písm. k) zákona č. 129/2000 Sb., o krajích (krajské zřízení), ve znění pozdějších předpisů, k provedení § 77a odst. 2 zákona č. 114/1992 Sb., o ochraně přírody a krajiny, ve znění pozdějších předpisů, toto nařízení kraje:

Čl. 1

Úvodní ustanovení

(1) Tímto nařízením se vyhláší přírodní památka¹⁾ Zlaté jezero (dále jen "přírodní památka").

(2) Předmětem ochrany v přírodní památce je biotop evropsky významného druhu kuňky žlutobřiché (*Bombina variegata*) a dalších vzácných a zvláště chráněných druhů, především obojživelníků.

Čl. 2

Vymezení přírodní památky

(1) Přírodní památka se nachází v Olomouckém kraji, v katastrálním území Zlaté Hory v Jeseníkách na pozemku parc. č. 3307, na části pozemku parc. č. 3310, na pozemcích parc. č. 3311, 3312, 3313, 3314, 3315, 3316, 3317, 3318, 3319 a na části pozemku parc. č. 3320.

(2) Celková výměra přírodní památky činí 24,4654 ha. Orientační grafické znázornění území přírodní památky do katastrální mapy je uvedeno v příloze č. 1 tohoto nařízení.

(3) Mapové podklady s podrobným zákresem přírodní památky jsou uloženy v ústředním seznamu ochrany přírody²⁾ a na Krajském úřadu Olomouckého kraje.

Čl. 3

Bližší ochranné podmínky

Jen s předchozím souhlasem příslušného orgánu ochrany přírody³⁾ lze v přírodní památce:

- a) provádět změny druhu pozemků, změny způsobu jejich využívání,
 - b) provádět zemní práce a terénní úpravy, nejde-li o činnosti prováděné podle schváleného plánu péče,
 - c) používat hnojiva, chemické látky nebo přípravky, nejde-li o činnosti prováděné podle schváleného plánu péče,
 - d) vjíždět nebo setrvávat motorovými vozidly mimo pozemní komunikace s výjimkou vozidel vlastníků či nájemců pozemků v přírodní památce a jejich dodavatelů prací nebo vozidel určených pro výkon služebních povinností stanovených jinými právními předpisy,
 - e) odbahňovat a upravovat stávající vodní plochy, měnit stávající vodní režim, nejde-li o činnosti prováděné podle schváleného plánu péče,
 - f) vykonávat rybářské právo nebo rybníkářství (ve smyslu zákona č. 99/2004 Sb., o rybářství v platném znění),
 - g) vysazovat geograficky původní i geograficky nepůvodní druhy ryb,
 - h) rozdělovat ohně a zřizovat tábořiště,
 - i) ukládat odpady a zřizovat deponie jakéhokoli materiálu,
 - j) zřizovat nebo vyznačovat turistické, cyklistické a jiné trasy nebo
 - k) zalesňovat nelesní pozemky,
- pokud není při ochraně přírodní památky zakázáno tyto činnosti vykonávat.

¹⁾ § 36 zákona č. 114/1992 Sb., o ochraně přírody a krajiny, ve znění zákona č. 218/2004 Sb.

²⁾ § 42 odst. 1 a 2 zákona č. 114/1992 Sb., o ochraně přírody a krajiny, ve znění zákona č. 218/2004 Sb.

³⁾ § 44 odst. 3 a § 77a odst. 4 písm. j) zákona č. 114/1992 Sb., o ochraně přírody a krajiny, ve znění zákona č. 186/2006 Sb., zákona č. 349/2009 Sb. a zákona č. 381/2009 Sb.

Čl. 4 **Ochranné pásmo**

(1) K zabezpečení přírodní památky před rušivými vlivy z okolí se vyhláší ochranné pásmo⁴⁾ přírodní památky, které se rozkládá v Olomouckém kraji, v katastrálním území Zlaté Hory v Jeseníkách na pozemcích parc. č. 3303, 3304, 3305, 3306, na částech pozemků parc. č. 3320, 3321 a 3322, na pozemku parc. č. 3323 a na části pozemku parc. č. 3330.

(2) Celková výměra ochranného pásma přírodní památky činí 8,6579 ha. Orientační grafické znázornění území

ochranného pásma přírodní památky do katastrální mapy je uvedeno v příloze č. 1 tohoto nařízení.

Čl. 5 **Účinnost**

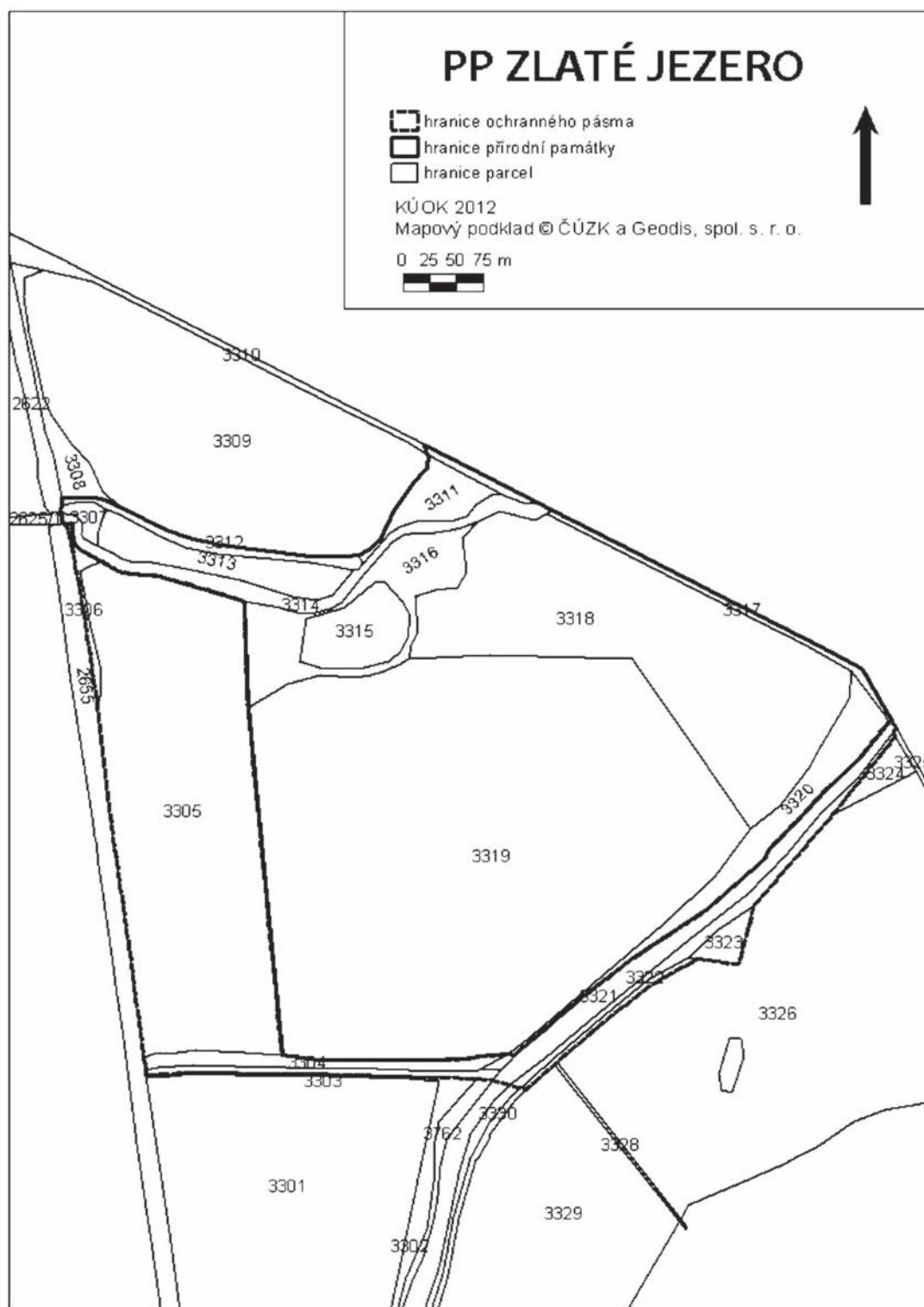
Toto nařízení nabývá účinnosti patnáctým dnem následujícím po dni jeho vyhlášení ve Věstníku právních předpisů Olomouckého kraje.

Ing. Jiří Rozbořil
hejtman kraje

Ing. Michal Symerský
2. náměstek hejtmána

⁴⁾ § 37 odst. 1 zákona č. 114/1992 Sb., o ochraně přírody a krajiny, ve znění zákona č. 349/2009 Sb.

PP ZLATÉ JEZERO



16
NAŘÍZENÍ
Olomouckého kraje
č. 16/2013
ze dne 28. 11. 2013,

kterým se vyhláší přírodní rezervace Malý Kosíř a její ochranné pásmo
a stanovují bližší ochranné podmínky přírodní rezervace

Rada Olomouckého kraje vydává svým usnesením č. UR/26/46/2013 ze dne 28. 11. 2013 podle § 7 a § 59 odst. 1 písm. k) zákona č. 129/2000 Sb., o krajích (krajské zřízení), ve znění pozdějších předpisů, k provedení § 77a odst. 2 zákona č. 114/1992 Sb., o ochraně přírody a krajiny, ve znění pozdějších předpisů, toto nařízení kraje:

Čl. 1
Úvodní ustanovení

(1) Tímto nařízením se vyhláší přírodní rezervace¹⁾ Malý Kosíř (dále jen "přírodní rezervace").

(2) Předmětem ochrany je soubor biotopů, zejména kyselých suchých trávníků, vřesovišť, porostů třešně křovité, a na ně vázaných společenstev živočichů. Konkrétněji se jedná o dvě evropská stanoviště – evropská suchá vřesoviště a polopřirozené suché trávníky a facie křovin na vápnitých podložích (*Festuco-Brometalia*) – význačná naleziště vstavačovitých a biotop evropsky významného druhu přástevníka kostivalového (*Callimorpha quadripunctaria*).

Čl. 2
Vymezení přírodní rezervace

(1) Přírodní rezervace se nachází v Olomouckém kraji, v katastrálním území Slatinice na Hané na pozemcích parc. č. 168/1, 168/2, 169/1, 169/3, 172/1, 172/2, 172/3, 172/4, 172/5, 172/6, 172/7, 172/8, 172/9, 173/1, 173/2, 173/3, 173/4, 174/1, 183/1, 183/2, 183/3, 183/4, 183/5, 183/6, 184/1, 184/2, 184/3, 184/4, 184/5, 184/6, 184/7, 184/8, 184/9 a části pozemku parc. č. 779.

(2) Celková výměra přírodní rezervace činí 8,0527 ha. Orientační grafické znázornění území přírodní rezervace do katastrální mapy je uvedeno v příloze č. 1 tohoto nařízení.

(3) Mapové podklady s podrobným zákresem přírodní rezervace jsou uloženy v ústředním seznamu ochrany přírody²⁾ a na Krajském úřadu Olomouckého kraje.

Čl. 3
Bližší ochranné podmínky

Jen s předchozím souhlasem příslušného orgánu ochrany přírody³⁾ lze v přírodní rezervaci:

- a) vjíždět nebo setrávat motorovými vozidly mimo pozemní komunikace s výjimkou vozidel vlastníků či nájemců pozemků v přírodní rezervaci a jejich dodavatelů prací nebo vozidel určených pro výkon služebních povinností stanovených jinými právními předpisy,
- b) provádět zásahy do vodního režimu a odtokových poměrů,
- c) provádět změny druhu pozemků, změny způsobu jejich využívání,
- d) provádět zemní práce a terénní úpravy, těžit nerosty nebo humolity, provádět geologické práce,
- e) ukládat odpady a zřizovat deponie jakéhokoli materiálu,
- f) vypouštět zvěř, přikrmovat zvěř, umísťovat zařízení související s výkonem práva myslivosti,
- g) tábořit či bivakovat,
- h) rozdělovat ohně,
- i) pořádat hromadné turistické, sportovní, kulturní a jiné akce,
- j) vyznačovat turistické, cyklistické nebo jiné trasy nebo
- k) vjíždět na kolech nebo na koních mimo vyznačené trasy,

pokud není při ochraně přírodní rezervace zakázáno tyto činnosti vykonávat.

Čl. 4
Ochranné pásmo

(1) K zabezpečení přírodní rezervace před rušivými vlivy z okolí se vyhláší ochranné pásmo⁴⁾ přírodní rezervace, které se nachází v Olomouckém kraji, v katastrálním území Slatinice na Hané na pozemcích parc. č. 165/1, 165/2, 165/3, 166/1, 166/2, 166/3, 167/1, 167/2, 167/3, 168/3, na části pozemku parc. č. 170/1, na pozemcích parc. č. 170/2, 175, 188/2, 189, na části pozemku parc. č. 779 a na pozemku parc. č. 896.

¹⁾ § 33 zákona č. 114/1992 Sb., o ochraně přírody a krajiny, ve znění zákona č. 218/2004 Sb.

²⁾ § 42 odst. 1 a 2 zákona č. 114/1992 Sb., o ochraně přírody a krajiny, ve znění zákona č. 218/2004 Sb.

³⁾ § 44 odst. 3 a § 77a odst. 4 písm. j) zákona č. 114/1992 Sb., o ochraně přírody a krajiny, ve znění zákona č. 186/2006 Sb., zákona č. 349/2009 Sb. a zákona č. 381/2009 Sb.

⁴⁾ § 37 odst. 1 zákona č. 114/1992 Sb., o ochraně přírody a krajiny, ve znění zákona č. 349/2009 Sb.

(2) Celková výměra ochranného pásma přírodní rezervace činí 4,0949 ha. Orientační grafické znázornění území ochranného pásma přírodní rezervace do katastrální mapy je uvedeno v příloze č. 1 tohoto nařízení.

Čl. 5

Zrušovací ustanovení

Obecně závazná vyhláška Okresního úřadu Olomouc č. 3/1993 ze dne 12. 10. 1993 o zřízení přírodní rezervace Malý Kosíř se zrušuje.

Čl. 6

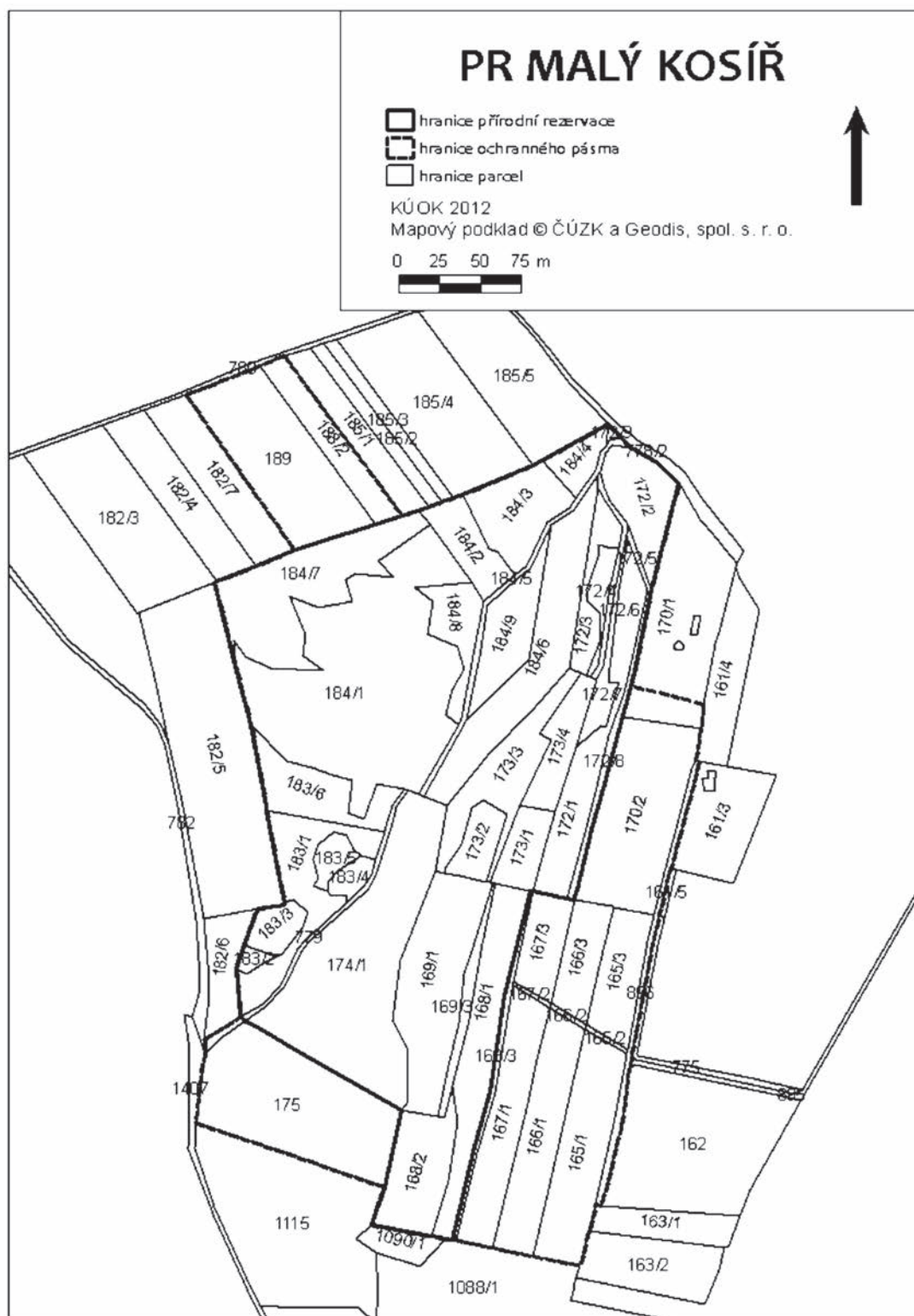
Účinnost

Toto nařízení nabývá účinnosti patnáctým dnem následujícím po dni jeho vyhlášení ve Věstníku právních předpisů Olomouckého kraje.

Ing. Jiří Rozbořil
hejtman kraje

Ing. Michal Symerský
2. náměstek hejtmána

Příloha č. 1
k nařízení Olomouckého kraje č. 16/2013



17
NAŘÍZENÍ
Olomouckého kraje
č. 17/2013
ze dne 28. 11. 2013,

kterým se vyhlašuje přírodní rezervace Račí údolí a stanovují bližší ochranné podmínky přírodní rezervace

Rada Olomouckého kraje vydává svým usnesením č. UR/26/46/2013 ze dne 28. 11. 2013 podle § 7 a § 59 odst. 1 písm. k) zákona č. 129/2000 Sb., o krajích (krajské zřízení), ve znění pozdějších předpisů, k provedení § 77a odst. 2 zákona č. 114/1992 Sb., o ochraně přírody a krajiny, ve znění pozdějších předpisů (dále jen „zákon“), toto nařízení kraje:

Čl. 1
Úvodní ustanovení

(1) Tímto nařízením se vyhlašuje přírodní rezervace¹⁾ Račí údolí (dále jen „přírodní rezervace“).

(2) Předmětem ochrany v přírodní rezervaci jsou:

- a) přírodě blízké ekosystémy, reprezentované zejména lesními společenstvy (především kyselými a květnatými bučinami, suťovými lesy, údolním jasanovo-olšovým luhem, bory a jejich vzájemnými přechody), společenstvy silikátových skal a drovin i společenstvy vázanými na vodní tok Račího potoka,
- b) typy přírodních stanovišť – bučiny asociace *Luzulo-Fagetum*; bučiny asociace *Asperulo-Fagetum*; lesy svazu *Tilio-Acerion* na svazích, sutích a v roklicích; smíšené jasanovo-olšové lužní lesy temperátní a boreální Evropy (*Alno-Padion*, *Alnionincanae*, *Salicionalbae*) a chasmodytická vegetace silikátových a skalnatých svahů.

Čl. 2
Vymezení přírodní rezervace

(1) Přírodní rezervace se rozkládá v Olomouckém kraji, v katastrálním území Javorník–město na pozemku parc. č. 917, části pozemku parc. č. 918, části pozemku parc. č. 932/1, části pozemku parc. č. 1032, části pozemku parc. č. 1036, části pozemku parc. č. 1037 a v katastrálním území Zálesí u Javorníka na části pozemku parc. č. 22/1 (část pozemku parc. č. 1544/10 a část pozemku parc. č. 1501, všech-
ny ve zjednodušené evidenci – původ pozemkový katastr).

(2) Celková výměra přírodní rezervace činí 60,9177 ha. Orientační grafické znázornění území přírodní rezervace do katastrální mapy je uvedeno v příloze č. 1 tohoto nařízení.

(3) Mapové podklady s podrobným zákresem přírodní rezervace jsou uloženy v ústředním seznamu ochrany přírody²⁾ a na Krajském úřadu Olomouckého kraje.

Čl. 3
Bližší ochranné podmínky

Jen s předchozím souhlasem příslušného orgánu ochrany přírody³⁾ lze v přírodní rezervaci:

- a) vjíždět nebo setrvávat motorovými vozidly mimo pozemní komunikace s výjimkou vozidel vlastníků či nájemců pozemků v přírodní rezervaci a jejich dodavatelů prací nebo vozidel určených pro výkon služebních povinností stanovených jinými právními předpisy,
- b) provádět změny druhu pozemků, změny způsobu jejich využívání,
- c) těžit nerosty nebo humolity, provádět geologické práce,
- d) zakládat skládky a deponie jakéhokoliv materiálu s výjimkou dočasných skládek surového dříví,
- e) vypouštět zvěř, přikrmovat zvěř, umísťovat zařízení související s výkonem práva myslivosti,
- f) pořádat hromadné turistické, sportovní a kulturní akce, konané mimo lesní cesty v období od 1. 4. do 31. 7.,
- g) vyznačovat turistické, cyklistické nebo jiné trasy,
- h) vjíždět na kolech nebo na koních mimo vyznačené trasy nebo
- i) rozdělovat ohně, s výjimkou činností, které jsou prováděny při hospodaření v lese, a zřizovat tábořiště, jestliže je to jiným právním předpisem nebo na jeho základě dovoleno,

pokud není při ochraně přírodní rezervace zakázáno tyto činnosti vykonávat.

¹⁾ § 33 zákona č. 114/1992 Sb., o ochraně přírody a krajiny, ve znění zákona č. 218/2004 Sb.

²⁾ § 42 odst. 1 a 2 zákona č. 114/1992 Sb., o ochraně přírody a krajiny, ve znění zákona č. 218/2004 Sb.

³⁾ § 44 odst. 3 a § 77a odst. 4 písm. j) zákona č. 114/1992 Sb., o ochraně přírody a krajiny, ve znění zákona č. 186/2006 Sb., zákona č. 349/2009 Sb. a zákona č. 381/2009 Sb.

Čl. 4
Zrušovací ustanovení

Nařízení Okresního úřadu Jeseník č. 1/1998 ze dne 1. července 1998 o zřízení přírodní rezervace Račí údolí se zrušuje.

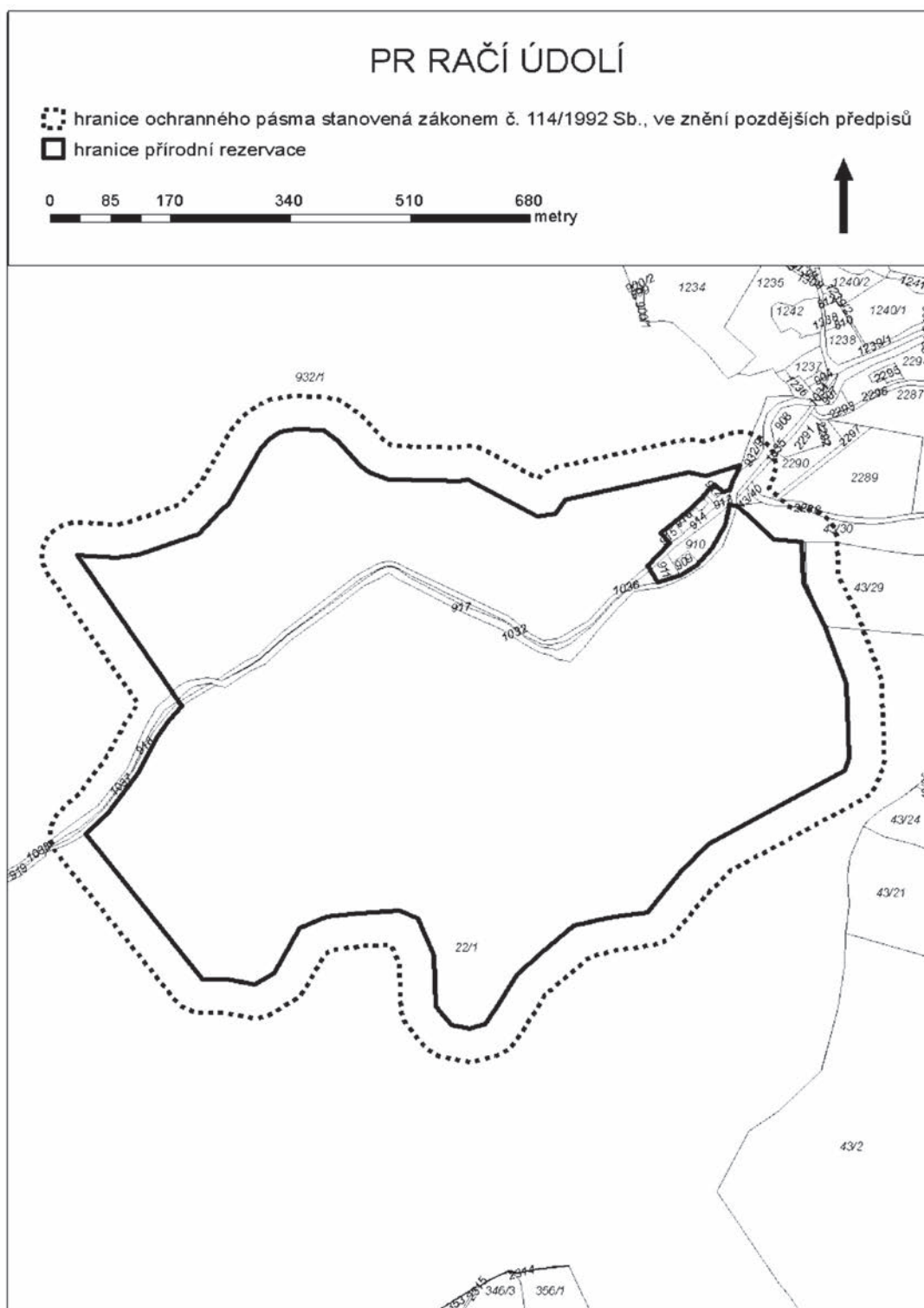
Čl. 5
Účinnost

Toto nařízení nabývá účinnosti patnáctým dnem následujícím po dni jeho vyhlášení ve Věstníku právních předpisů Olomouckého kraje.

Ing. Jiří Rozbořil
hejtman kraje

Ing. Michal Symerský
2. náměstek hejtmána

Příloha č. 1
k nařízení Olomouckého kraje č. 17/2013



18
NAŘÍZENÍ
Olomouckého kraje
č. 18/2013
ze dne 28. 11. 2013,

**kterým se vyhlašuje přírodní rezervace Vidnavské mokřiny a její ochranné pásmo
a stanovují bližší ochranné podmínky přírodní rezervace a ochranného pásma**

Rada Olomouckého kraje vydává svým usnesením č. UR/26/46/2013 ze dne 28. 11. 2013 podle § 7 a § 59 odst. 1 písm. k) zákona č. 129/2000 Sb., o krajích (krajské zřízení), ve znění pozdějších předpisů, k provedení § 77a odst. 2 zákona č. 114/1992 Sb., o ochraně přírody a krajiny, ve znění pozdějších předpisů, toto nařízení kraje:

Čl. 1
Úvodní ustanovení

(1) Tímto nařízením se vyhlašuje přírodní rezervace¹⁾ Vidnavské mokřiny (dále jen "přírodní rezervace").

(2) Předmětem ochrany v přírodní rezervaci jsou rašelinné a mokřadní louky planárního stupně s ohroženými společenstvy vysokých ostřic svazu *Caricion rostratae* (asociace *Caricetum appropinquatae*) a s fragmenty ohrožených společenstev asociace *Phragmito-Caricetum lasiocarpae* a dále zvláště chráněné a ohrožené druhy rostlin a živočichů, jmenovitě především modrásek bahenní (*Maculinea nausithous*).

Čl. 2
Vymezení přírodní rezervace

(1) Přírodní rezervace se nachází v Olomouckém kraji, v katastrálním území Vidnava na pozemcích parc. č. 936, 939, 940, 941, 945, 946, 957, části pozemku parc. č. 958, pozemcích parc. č. 960, 961, části pozemku parc. č. 962 a na pozemku parc. č. 963.

(2) Celková výměra přírodní rezervace činí 32,0251 ha. Orientační grafické znázornění území přírodní rezervace do katastrální mapy je uvedeno v příloze č. 1 tohoto nařízení.

(3) Mapové podklady s podrobným zákresem přírodní rezervace jsou uloženy v ústředním seznamu ochrany přírody²⁾ a na Krajském úřadu Olomouckého kraje.

Čl. 3
Bližší ochranné podmínky

Jen s předchozím souhlasem příslušného orgánu ochrany přírody³⁾ lze v přírodní rezervaci:

- a) zakládat skládky a deponie jakéhokoli materiálu,
- b) měnit odtokové podmínky lokality, manipulovat s výškou hladiny spodní vody, provádět terénní a vodo hospodářské úpravy,
- c) používat chemické prostředky, nejde-li o činnosti prováděné podle schváleného plánu péče,
- d) vypouštět nebo přikrmovat zvěř, umísťovat zařízení související s výkonem práva myslivosti,
- e) zalesňovat nelesní pozemky,
- f) rozdělovat ohně a zřizovat tábořiště, jestliže je to jiným právním předpisem nebo na jeho základě dovoleno,
- g) pořádat hromadné turistické, sportovní, kulturní a poznávací akce,
- h) těžit rašelinu, zeminy nebo substráty,
- i) měnit kultury a způsob využití pozemků nebo
- j) vjíždět nebo setrvávat motorovými vozidly mimo pozemní komunikace s výjimkou vozidel vlastníků či nájemců pozemků v přírodní rezervaci a jejich dodavatelů prací nebo vozidel určených pro výkon služebních povinností stanovených jinými právními předpisy,

pokud není při ochraně přírodní rezervace zakázáno tyto činnosti vykonávat.

Čl. 4
Ochranné pásmo

(1) K zabezpečení přírodní rezervace před rušivými vlivy z okolí se vyhlašuje ochranné pásmo⁴⁾ přírodní rezervace, které se nachází v Olomouckém kraji, v katastrálním území Vidnava na pozemcích parc. č. 935, 937, 938, části pozemku parc. č. 944, pozemku parc. č. 948, části pozemku parc. č. 958,

¹⁾ § 33 zákona č. 114/1992 Sb., o ochraně přírody a krajiny, ve znění zákona č. 218/2004 Sb.

²⁾ § 42 odst. 1 a 2 zákona č. 114/1992 Sb., o ochraně přírody a krajiny, ve znění zákona č. 218/2004 Sb.

³⁾ § 44 odst. 3 a § 77a odst. 4 písm. j) zákona č. 114/1992 Sb., o ochraně přírody a krajiny, ve znění zákona č. 186/2006 Sb., zákona č. 349/2009 Sb. a zákona č. 381/2009 Sb.

⁴⁾ § 37 odst. 1 zákona č. 114/1992 Sb., o ochraně přírody a krajiny, ve znění zákona č. 349/2009 Sb.

části pozemku parc. č. 959, části pozemku parc. č. 962, pozemcích parc. č. 964, 965, 966, 967, 968, 969, 970, st. 971, st. 972, st. 973, 974, 975, 976, 977, 1342 a v katastrálním území Fojtova Kraš na části pozemku parc. č. 524 a na pozemku parc. č. 526.

(2) Celková výměra ochranného pásma přírodní rezervace činí 41,0437 ha. Orientační grafické znázornění území ochranného pásma přírodní rezervace do katastrální mapy je uvedeno v příloze č. 1 tohoto nařízení.

Čl. 5

Bližší ochranné podmínky

Jen s předchozím souhlasem příslušného orgánu ochrany přírody⁴⁾ lze v ochranném pásmu přírodní rezervace:

- a) měnit způsob využití pozemků,
- b) zakládat skládky a deponie jakéhokoli materiálu.

Čl. 6

Zrušovací ustanovení

Nařízení Okresního úřadu Jeseník č. 1/1996 ze dne 10. dubna 1996 o zřízení přírodní rezervace Vidnavské mokřiny se zrušuje.

Čl. 7

Účinnost

Toto nařízení nabývá účinnosti patnáctým dnem následujícím po dni jeho vyhlášení ve Věstníku právních předpisů Olomouckého kraje.

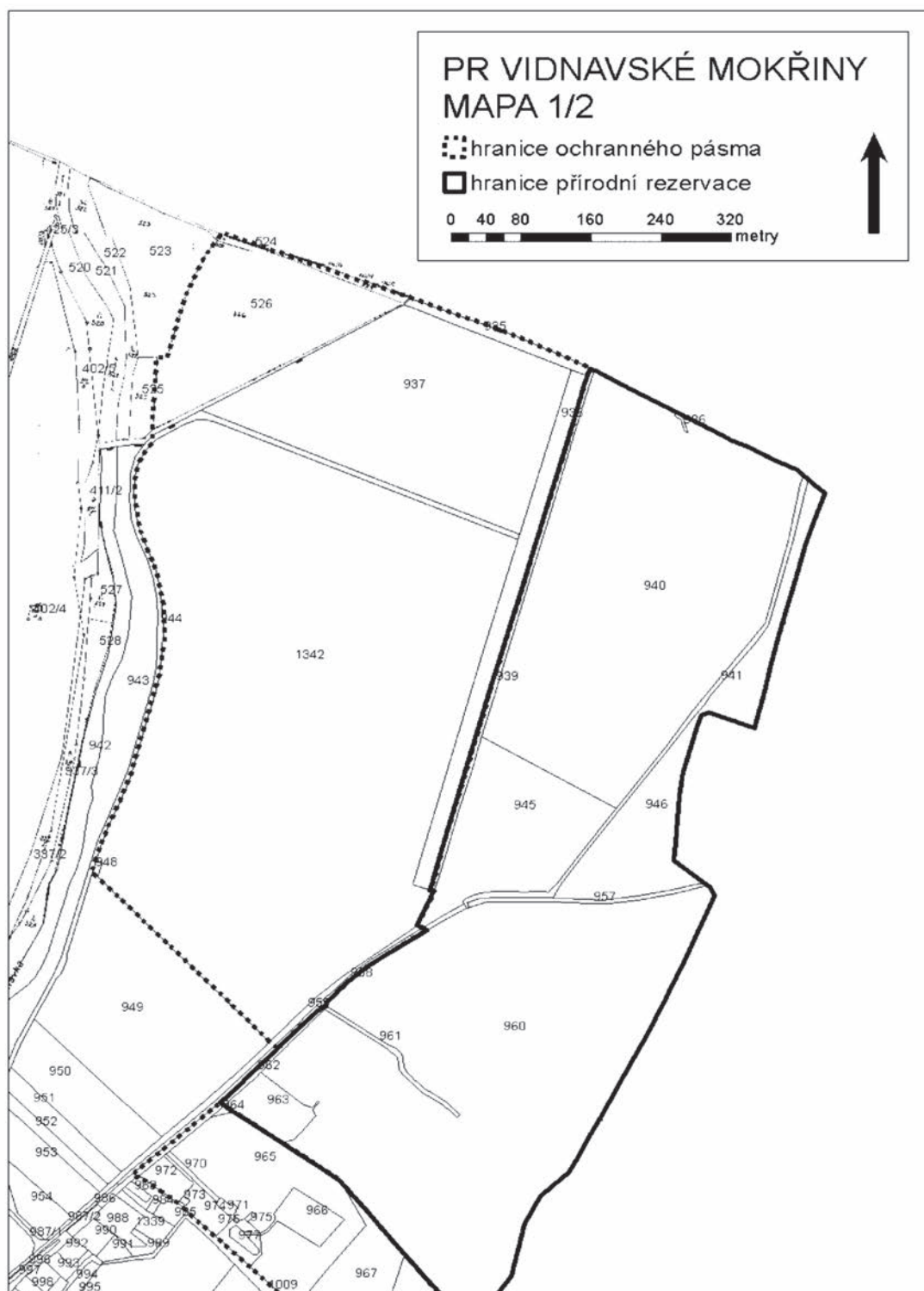
Ing. Jiří Rozbořil

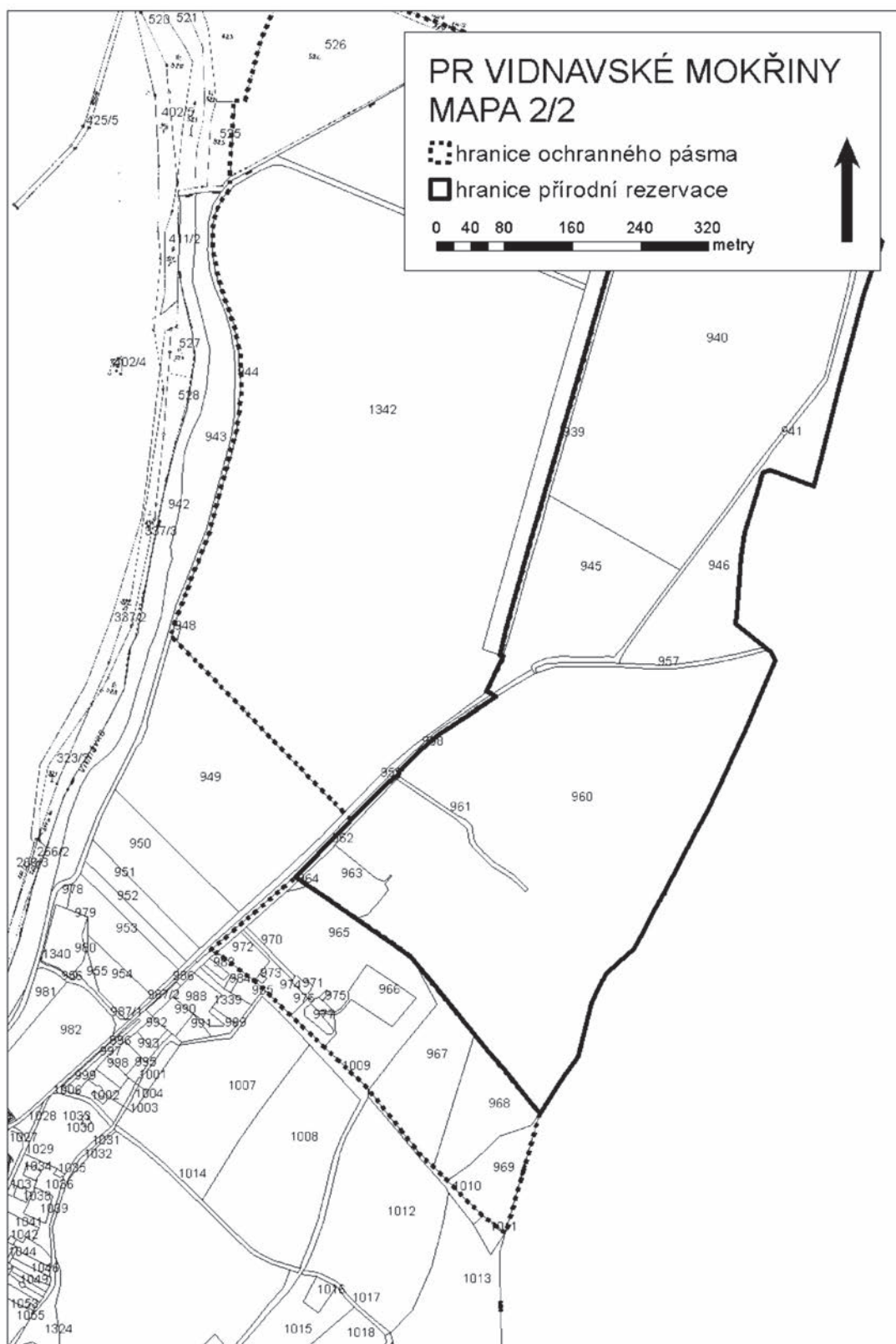
hejtman kraje

Ing. Michal Symerský

2. náměstek hejtmána

Příloha č. 1
k nařízení Olomouckého kraje č. 18/2013





20/VS/2013 Veřejnoprávní smlouva uzavřená mezi statutárním městem Prostějov a obcí Dětkovice

Veřejnoprávní smlouva o zajišťování výkonu přenesené působnosti na úseku přestupkové agendy

Na základě usnesení Rady města Prostějova č. 3230 ze dne 2. 4. 2013 a na základě usnesení Zastupitelstva obce Dětkovice č. XIV ze dne 18. 9. 2013, uzavírají níže uvedené smluvní strany tuto veřejnoprávní smlouvu:

Čl. I. Smluvní strany

1. Statutární město Prostějov

IČ: 00 28 86 59

se sídlem náměstí T. G. Masaryka 130/14, 796 01 Prostějov

zastoupené primátorem města Miroslavem Pišťákem

(dále jen "Město Prostějov")

a

2. Obec Dětkovice

IČ: 00600008

se sídlem Dětkovice 73, 798 04 Určice

zastoupená starostou Josefem Hýblem

příslušná do správního obvodu obce s rozšířenou působností Prostějov,
(dále jen "Obec").

Čl. II. Předmět smlouvy

1. Předmětem této smlouvy je dohoda smluvních stran, učiněná ve smyslu § 63 zákona č. 128/2000 Sb., o obcích (obecní zřízení), v platném znění, týkající se zajišťování výkonu přenesené působnosti při projednávání přestupků, které dle ustanovení § 53 odst. 1 zákona č. 200/1990 Sb., o přestupcích, v platném znění, projednávají obce.
2. Na základě této smlouvy bude příslušný orgán Města Prostějova vykonávat přenesenou působnost, svěřenou zvláštními zákony příslušným orgánům Obce a bude tak místně příslušným správním orgánem v řízeních pro správní obvod Obce.

Čl. III. Smluvní rozsah výkonu přenesené působnosti

1. V rámci smluvního rozsahu výkonu přenesené působnosti zajistí Město Prostějov projednávání přestupků uvedených v článku 1, včetně rozhodování o vině a ukládání sankcí, vymáhání uložených sankcí a náhrad nákladů řízení, včetně vedení příslušné spisové agendy, její archivace a skartace.
2. Výnosy z pokut uložených příslušným orgánem Města Prostějova v řízeních o přestupcích a výnosy z uložených povinností nahradit náklady řízení při řízeních vedených dle této smlouvy, budou, při jejich zaplacení nebo vymožení, příjmem rozpočtu Města Prostějova.

Čl. IV.**Úhrada nákladů**

1. Za výkon činností v dohodnutém rozsahu, **náleží Městu Prostějovu odměna ve výši 1. 000,- Kč** za každý přestupek, k jehož projednání bude příslušná Obec a který bude Obcí nebo třetí osobou oznámen Městu Prostějovu.
2. Sjednanou odměnu se Obec zavazuje platit na základě faktur s náležitostmi účetního dokladu, vyhotovených Městem Prostějovem za předcházející kalendářní čtvrtletí a doručených Obcí. Přílohou faktur bude přehled oznámených přestupků dle odstavce 1.
3. Faktury budou splatné bezhotovostním převodem peněžních prostředků na účet v nich uvedený ve lhůtě 14 dnů od jejich doručení.

Čl. V.**Doba trvání smlouvy**

1. **Tato smlouva se uzavírá na dobu určitou do 30. 6. 2015.**
2. Smlouva je uzavřena dnem, kdy rozhodnutí Krajského úřadu Olomouckého kraje o udělení souhlasu s jejím uzavřením nabude právní moci.
3. Změna obsahu smlouvy je možná jen písemnou dohodou smluvních stran, přičemž k uzavření takové dohody je třeba souhlasu Krajského úřadu Olomouckého kraje. Od této smlouvy nelze odstoupit.

Čl. VI.**Společná ustanovení**

1. Smluvní strany zveřejní tuto smlouvu a její případné změny bezodkladně po uzavření na svých úředních deskách, nejméně po dobu 15 dnů. Město Prostějov zašle smlouvu Krajskému úřadu Olomouckého kraje ke zveřejnění ve Věstníku právních předpisů kraje.
2. Po dobu platnosti této smlouvy zveřejní smluvní strany na svých úředních deskách informaci o uzavření této smlouvy a o jejím předmětu.
3. Tato smlouva je sepsána ve třech stejnopisech, z nichž po jednom obdrží každá ze smluvních stran a jeden stejnopis obdrží Krajský úřad Olomouckého kraje, spolu s žádostí o udělení souhlasu s jejím uzavřením.
4. Přílohy této smlouvy tvoří usnesení Rady města Prostějova a usnesení zastupitelstva Obce uvedená v záhlaví smlouvy, o souhlasu s uzavřením této smlouvy a pravomocné rozhodnutí Krajského úřadu Olomouckého kraje o udělení souhlasu s uzavřením této veřejnoprávní smlouvy.

V Prostějově dne 21. 10. 2013

V Dětkovicích dne 23. 9. 2013

Miroslav Pišťák v. r.
primátor města Prostějov

Josef Hýbl v. r.
starosta obce Dětkovice

Rozhodnutí Krajského úřadu Olomouckého kraje č. j. KUOK 92764/2013 o udělení souhlasu s uzavřením této veřejnoprávní smlouvy nabylo právní moci dne 16. 11. 2013.

VĚSTNÍK PRÁVNÍCH PŘEDPISŮ OLOMOUCKÉHO KRAJE

Vydává: Olomoucký kraj

Redakce: Krajský úřad Olomouckého kraje, Jeremenkova 40a, Olomouc 779 11

tel.: 585 508 112, fax: 585 508 851

Výrobu a distribuci zajišťuje: Wolters Kluwer ČR, a. s., U Nákladového nádraží 6, 130 00 Praha 3

Roční předplatné: představuje částku za dodávku úplného ročníku a je od předplatitelů vybíráno ve formě záloh.

Výše záloh bude vždy písemně oznámena. Roční vyúčtování bude provedeno po dodání úplného ročníku na základě skutečně vydaných částek. Záloha na rok 2013 činí 900 Kč bez DPH; 1035 Kč včetně 15% DPH.

Vychází dle potřeby.

Administrace, distribuce, reklamace a informace na telefonních číslech: 246 040 442, fax: 246 040 401

V písemném styku vždy uvádějte IČ (právní osoby), číslo odběratele (fyzické osoby).

Písemné objednávky předplatného, změny adres a počtu odebíraných výtisků zasílejte laskavě na adresu:

Wolters Kluwer ČR, a. s., U Nákladového nádraží 6, 130 00 Praha 3

tel.: 246 040 442, fax: 246 040 401