
VĚSTNÍK

právních předpisů Olomouckého kraje

O B S A H

2. Nařízení Olomouckého kraje č. 2/2012, kterým se vyhláší přírodní památka Bílá Lhota a její ochranné pásmo a stanovují bližší ochranné podmínky přírodní památky
 3. Nařízení Olomouckého kraje č. 3/2012, kterým se vyhláší přírodní památka Černé jezero a její ochranné pásmo a stanovují bližší ochranné podmínky přírodní památky
 4. Nařízení Olomouckého kraje č. 4/2012, kterým se vyhláší přírodní památka Dolní a Prostřední Svrčov a její ochranné pásmo a stanovují bližší ochranné podmínky přírodní památky
 5. Nařízení Olomouckého kraje č. 5/2012, kterým se vyhláší přírodní rezervace Království a její ochranné pásmo a stanovují bližší ochranné podmínky přírodní rezervace
 6. Nařízení Olomouckého kraje č. 6/2012, kterým se vyhláší přírodní rezervace Na hadci a její ochranné pásmo a stanovují bližší ochranné podmínky přírodní rezervace a jejího ochranného pásma
 7. Nařízení Olomouckého kraje č. 7/2012, kterým se vyhláší přírodní památka Pod Rudným vrchem a její ochranné pásmo a stanovují bližší ochranné podmínky přírodní památky
 8. Nařízení Olomouckého kraje č. 8/2012, kterým se vyhláší přírodní památka Poláchovy stráně – Výří skály a její ochranné pásmo a stanovují bližší ochranné podmínky přírodní památky
 9. Nařízení Olomouckého kraje č. 9/2012, kterým se vyhláší přírodní památka Protivanov a její ochranné pásmo a stanovují bližší ochranné podmínky přírodní památky
 10. Nařízení Olomouckého kraje č. 10/2012, kterým se vyhláší přírodní památka Týn nad Bečvou a její ochranné pásmo a stanovují bližší ochranné podmínky přírodní památky
 11. Nařízení Olomouckého kraje č. 11/2012, kterým se vyhláší přírodní památka U žlíbku a její ochranné pásmo a stanovují bližší ochranné podmínky přírodní památky
-

2 NAŘÍZENÍ Olomouckého kraje

č. 2/2012

ze dne 20. 3. 2012,

kterým se vyhláší přírodní památka Bílá Lhota a její ochranné pásmo a stanovují bližší ochranné podmínky přírodní památky

Rada Olomouckého kraje vydává svým usnesením č. UR/86/32/2012 ze dne 20. 3. 2012 podle § 7 a § 59 odst. 1 písm. k) zákona č. 129/2000 Sb., o krajích (krajské zřízení), ve znění pozdějších předpisů, k provedení § 77a odst. 2 zákona č. 114/1992 Sb., o ochraně přírody a krajiny, ve znění pozdějších předpisů, toto nařízení kraje:

Čl. 1

Úvodní ustanovení

(1) Tímto nařízením se vyhláší přírodní památka¹⁾ Bílá Lhota (dále jen „přírodní památka“).

(2) Předmětem ochrany v přírodní památce je biotop evropsky významného druhu netopýra velkého (*Myotis myotis*).

Čl. 2

Vymezení přírodní památky

(1) Přírodní památka se rozkládá v Olomouckém kraji, a to v půdním prostoru stavby kostela, který se nachází na pozemku parc. č. st. 15 v katastrálním území Bílá Lhota.

(2) Mapové podklady s podrobným zákresem přírodní památky jsou uloženy v ústředním seznamu ochrany přírody²⁾ a na Krajském úřadu Olomouckého kraje.

Čl. 3

Bližší ochranné podmínky

Jen s předchozím souhlasem příslušného orgánu ochrany přírody³⁾ lze v přírodní památce:

- a) provádět stavební práce na střeše a v půdních prostorech kostela,

- b) provádět stavební práce na budově spojené se zvýšenou hlučností a vibracemi v termínu od 15. dubna do 30. září běžného kalendářního roku,

- c) provádět změny velikosti či umístění vletových otvorů,

- d) používat přípravky na ochranu dřeva, které jsou toxické pro netopýry,

pokud není při ochraně přírodní památky zakázáno tyto činnosti vykonávat.

Čl. 4

Ochranné pásmo

(1) K zabezpečení přírodní památky před rušivými vlivy z okolí se vyhláší ochranné pásmo⁴⁾ přírodní památky, které se rozkládá v Olomouckém kraji, v katastrálním území Bílá Lhota na pozemku parc. č. 10/2.

(2) Hranice ochranného pásma přírodní památky se stanoví uzavřeným geometrickým polygonem, jehož vrcholy jsou určeny souřadnicemi udanými v souřadnicovém systému jednotné trigonometrické sítě katastrální. Souřadnice vrcholů polygonu tak, jak jdou za sebou, jsou uvedeny v příloze č. 1 tohoto nařízení. Orientační grafické znázornění území ochranného pásma přírodní památky do katastrální mapy je uvedeno v příloze č. 2 tohoto nařízení. Celková výměra ochranného pásma přírodní památky činí 0,3288 ha.

Čl. 5

Účinnost

Toto nařízení nabývá účinnosti patnáctým dnem následujícím po dni jeho vyhlášení ve Věstníku právních předpisů Olomouckého kraje.

Ing. Martin Tesařík
hejtman kraje

Ing. Pavel Horák
náměstek hejtmána

¹⁾ § 36 zákona č. 114/1992 Sb., o ochraně přírody a krajiny, ve znění zákona č. 218/2004 Sb.

²⁾ § 42 odst. 1 a 2 zákona č. 114/1992 Sb., o ochraně přírody a krajiny, ve znění zákona č. 218/2004 Sb.

³⁾ § 44 odst. 3 a § 77a odst. 4 písm. j) zákona č. 114/1992 Sb., o ochraně přírody a krajiny, ve znění zákona č. 186/2006 Sb., zákona č. 349/2009 Sb. a zákona č. 381/2009 Sb.

⁴⁾ § 37 odst. 1 zákona č. 114/1992 Sb., o ochraně přírody a krajiny, ve znění zákona č. 349/2009 Sb.

Příloha č. 1
k nařízení Olomouckého kraje č. 2/2012

**Seznam souřadnic vrcholů polygonu, kterými jsou stanoveny hranice ochranného pásma
přírodní památky Bílá Lhota**
(souřadnicový systém S-JTSK)

pořadové číslo bodu	souřadnice Y	souřadnice X
101	565635.63	1106457.16
102	565535.44	1106476.88
103	565540.65	1106506.67
104	565556.51	1106503.64
105	565553.79	1106487.96
106	565570.64	1106484.93
107	565572.79	1106499.93
108	565574.21	1106509.86
109	565582.34	1106508.81
110	565582.61	1106510.82
111	565588.15	1106510.09
112	565588.52	1106512.57
113	565644.30	1106502.86

Příloha č. 2
k nařízení Olomouckého kraje č. 2/2012



3
NAŘÍZENÍ
Olomouckého kraje
č. 3/2012

ze dne 20. 3. 2012,

kterým se vyhláší přírodní památka Černé jezero a její ochranné pásmo
a stanovují bližší ochranné podmínky přírodní památky

Rada Olomouckého kraje vydává svým usnesením č. UR/86/32/2012 ze dne 20. 3. 2012 podle § 7 a § 59 odst. 1 písm. k) zákona č. 129/2000 Sb., o krajích (krajské zřízení), ve znění pozdějších předpisů, k provedení § 77a odst. 2 zákona č. 114/1992 Sb., o ochraně přírody a krajiny, ve znění pozdějších předpisů, toto nařízení kraje:

Čl. 1
Úvodní ustanovení

(1) Tímto nařízením se vyhláší přírodní památka¹⁾ Černé jezero (dále jen „přírodní památka“).

(2) Předmětem ochrany v přírodní památce je biotop čolka karpatského (*Triturus montadoni*).

Čl. 2
Vymezení přírodní památky

(1) Přírodní památka se nachází v Olomouckém kraji, v katastrálním území Zlaté Hory v Jeseníkách na části pozemku parc. č. 3131/6, 3154, 3155, části pozemku parc. č. 3156 a části pozemku parc. č. 3175/1.

(2) Hranice přírodní památky se stanoví uzavřeným geometrickým polygonem, jehož vrcholy jsou určeny souřadnicemi udanými v souřadnicovém systému jednotné trigonometrické sítě katastrální. Souřadnice vrcholů polygonu tak, jak jdou za sebou, jsou uvedeny v příloze č. 1 tohoto nařízení. Orientační grafické znázornění území přírodní památky do katastrální mapy je uvedeno v příloze č. 3 tohoto nařízení. Celková výměra přírodní památky činí 5,3639 ha.

(3) Mapové podklady s podrobným zákresem přírodní památky jsou uloženy v ústředním seznamu ochrany přírody²⁾ a na Krajském úřadu Olomouckého kraje.

Čl. 3
Bližší ochranné podmínky

Jen s předchozím souhlasem příslušného orgánu ochrany přírody³⁾ lze v přírodní památce:

- a) provádět změny druhu pozemků, změny způsobu jejich využívání,
- b) povolovat a umísťovat nové stavby,
- c) provádět zemní práce a terénní úpravy, nejde-li o činnosti prováděné podle schváleného plánu péče,
- d) zakládat skládky a deponie jakéhokoli materiálu,
- e) používat hnojiva, chemické látky nebo přípravky, nejde-li o činnosti prováděné podle schváleného plánu péče,
- f) odbahňovat a upravovat stávající vodní plochy, měnit stávající vodní režim, nejde-li o činnosti prováděné podle schváleného plánu péče,
- g) nasazovat jakoukoliv rybí obsádku do nádrží a tůní, pokud není při ochraně přírodní památky zakázáno tyto činnosti vykonávat.

Čl. 4
Ochranné pásmo

(1) K zabezpečení přírodní památky před rušivými vlivy z okolí se vyhláší ochranné pásmo⁴⁾ přírodní památky, které se nachází v Olomouckém kraji, v katastrálním území Zlaté Hory v Jeseníkách na části pozemku parc. č. 1285, 3110, 3111, 3112/1, části pozemku parc. č. 3112/2, 3113, 3114, 3123, 3124, 3125, 3126, 3127, 3128, 3129, 3130, 3131/1, 3131/2, části pozemku parc. č. 3131/6, 3131/7, 3131/8, 3132, 3143, části pozemku parc. č. 3156, části pozemku parc. č. 3175/1, 3175/5 a 3175/8.

(2) Hranice ochranného pásma přírodní památky se stanoví uzavřeným geometrickým polygonem, jehož vrcholy jsou určeny souřadnicemi udanými v souřadnicovém systému jed-

¹⁾ § 36 zákona č. 114/1992 Sb., o ochraně přírody a krajiny, ve znění zákona č. 218/2004 Sb.

²⁾ § 42 odst. 1 a 2 zákona č. 114/1992 Sb., o ochraně přírody a krajiny, ve znění zákona č. 218/2004 Sb.

³⁾ § 44 odst. 3 a § 77a odst. 4 písm. j) zákona č. 114/1992 Sb., o ochraně přírody a krajiny, ve znění zákona č. 186/2006 Sb., zákona č. 349/2009 Sb. a zákona č. 381/2009 Sb.

⁴⁾ § 37 odst. 1 zákona č. 114/1992 Sb., o ochraně přírody a krajiny, ve znění zákona č. 349/2009 Sb.

notné trigonometrické sítě katastrální. Souřadnice vrcholů polygonu tak, jak jdou za sebou, jsou uvedeny v příloze č. 2 tohoto nařízení. Orientační grafické znázornění území ochranného pásma přírodní památky do katastrální mapy je uvedeno v příloze č. 3 tohoto nařízení. Celková výměra ochranného pásma přírodní památky činí 206,2737 ha.

Čl. 5

Zrušovací ustanovení

Nařízení Okresního úřadu Jeseník č. 3/2001 ze dne 2. května 2001 o vyhlášení přírodní památky Černé jezero se zrušuje.

Čl. 6

Účinnost

Toto nařízení nabývá účinnosti patnáctým dnem následujícím po dni jeho vyhlášení ve Věstníku právních předpisů Olomouckého kraje.

Ing. Martin Tesařík
hejtman kraje

Ing. Pavel Horák
náměstek hejtmána

Příloha č. 1
k nařízení Olomouckého kraje č. 3/2012

Seznam souřadnic vrcholů polygonu, kterými jsou stanoveny hranice přírodní památky Černé jezero (souřadnicový systém S-JTSK)

Pořadové číslo bodu	souřadnice Y	souřadnice X
1	530824,96	1049273,22
2	530808,66	1049315,54
3	530799,5	1049354,67
4	530799,49	1049397,38
5	530796,23	1049449,2
6	530795,23	1049453,92
7	530786,15	1049483,84
8	530865,39	1049558,87
9	530863,7	1049612,48
10	530938,14	1049591,54
11	531001,65	1049585,02
12	530942,51	1049483,87
13	530919,38	1049455,21
14	530901,94	1049423,92
15	530883,76	1049398,72
16	530861,18	1049377,3
17	530847,89	1049355,99
18	531148,26	1050931,25

Pořadové číslo bodu	souřadnice Y	souřadnice X
19	531100,6	1050944,03
20	531103,11	1050953,71
21	531119,75	1051005,26
22	531126,96	1051045,94
23	531153,61	1051193,99
24	531171,74	1051245,05
25	531176,24	1051255,69
26	531189,63	1051278,88
27	531202,97	1051294,59
28	531209,67	1051298,56
29	531212,6	1051299,11
30	531224,37	1051297,75
31	531232,02	1051289,26
32	531239,98	1051271,47
33	531241,16	1051256,42
34	531238,18	1051232,06
35	531228,58	1051186,99
36	531193,25	1051037,37

Příloha č. 2
k nařízení Olomouckého kraje č. 3/2012

**Seznam souřadnic vrcholů polygonu, kterými jsou stanoveny hranice ochranného pásma
přírodní památky Černé jezero**
(souřadnicový systém S-JTSK)

Pořadové číslo bodu	souřadnice Y	souřadnice X
100	530759,27	1049110,81
101	530774,61	1049142,77
102	530801,5	1049188,89
103	530825,28	1049256,72
104	530820,68	1049259,01
105	530745,43	1049425,56
106	530689,02	1049391,07
107	530673,3	1049387,09
108	530654,42	1049389,96
109	530598,73	1049400,76
110	530532,16	1049420,6
111	530516,97	1049421,21
112	530503,85	1049415,4
113	530498,48	1049411,8
114	530497,7	1049418
115	530497,15	1049422,41
116	530492,4	1049460,36
117	530491,31	1049469,05
118	530490,35	1049476,69
119	530521,29	1049573,39
120	530506,45	1049575,01
121	530492,42	1049632,31
122	530460,15	1049665,91
123	530429,04	1049690,39
124	530426,14	1049696,68
125	530393,22	1049706,76
126	530363,14	1049707,98
127	530355,07	1049715,03
128	530336,86	1049714,97
129	530321,36	1049729,44

Pořadové číslo bodu	souřadnice Y	souřadnice X
130	530286,63	1049714,4
131	530276,36	1049751,36
132	530265,5	1049775,26
133	530253,72	1049761,16
134	530228,35	1049767,33
135	530201,32	1049770,81
136	530150,02	1049786
137	530170,2	1049804,98
138	530188,62	1049832,9
139	530228,93	1049863,49
140	530246,56	1049885,97
141	530285,14	1049918,25
142	530307,25	1049939,81
143	530320,08	1049959,1
144	530366,27	1050011,48
145	530414,96	1050067,88
146	530430,8	1050093,04
147	530447,11	1050104,62
148	530467,05	1050126,04
149	530464,01	1050128,12
150	530434,34	1050195,66
151	530408,3	1050176,29
152	530406,81	1050180,09
153	530398,2	1050200,22
154	530375,62	1050216,84
155	530422,9	1050251,79
156	530435,95	1050289,41
157	530456,96	1050311,11
158	530492,59	1050325,24
159	530544,42	1050352,5

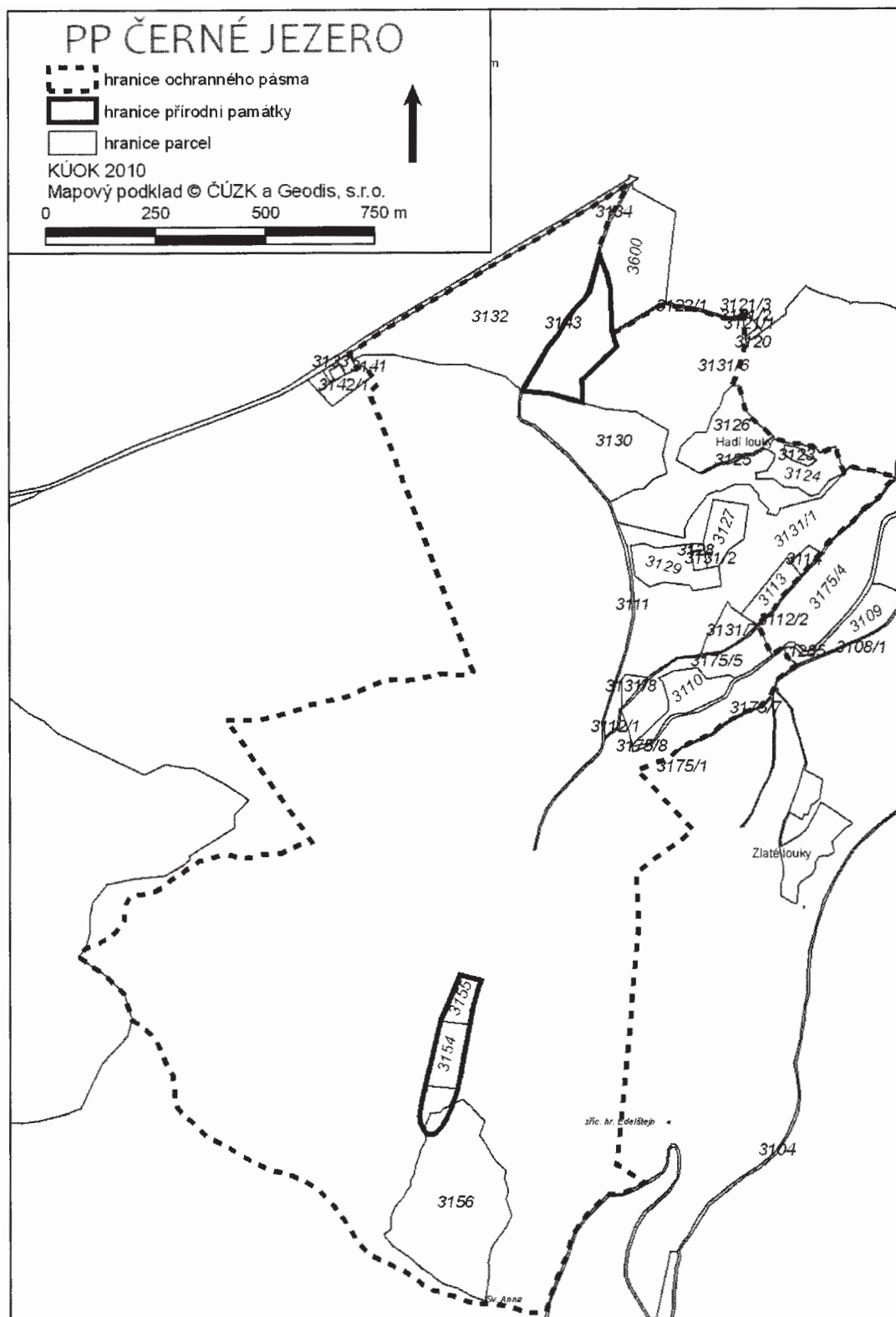
Pořadové číslo bodu	souřadnice Y	souřadnice X
160	530569,37	1050374,87
161	530640,32	1050406,48
162	530649,58	1050413,67
163	530666,42	1050431,16
164	530741,92	1050459,1
165	530613,8	1050598,71
166	530744,13	1050695,4
167	530740,41	1050782,9
168	530738,82	1050824,6
169	530774,88	1051205,04
170	530790,52	1051368,38
171	530727,25	1051410,89
172	530747,19	1051421,86
173	530776,01	1051436,1
174	530812,31	1051438,23
175	530862,15	1051488,33
176	530888,87	1051525,53
177	530908,13	1051584,67
178	530932,4	1051644,46
179	530947,22	1051686,61
180	530953,5	1051709,09
181	531003,05	1051710,11
182	531029,26	1051697
183	531065,77	1051691,38
184	531121,01	1051688,57
185	531164,02	1051672,79
186	531199,25	1051661,25
187	531209,54	1051658,76
188	531235,73	1051644,1
189	531272,52	1051617,29
190	531323,97	1051592,03
191	531357,64	1051575,82
192	531381,34	1051548,7
193	531412,83	1051498,19
194	531439,78	1051461,34

Pořadové číslo bodu	souřadnice Y	souřadnice X
195	531459,45	1051441,67
196	531471,62	1051427,31
197	531497,22	1051411,39
198	531536,24	1051393,6
199	531581,66	1051382,02
200	531611,04	1051368,58
201	531662,29	1051339,83
202	531693,23	1051321,7
203	531727,94	1051302,61
204	531761,49	1051270,63
205	531787,52	1051248,36
206	531793,79	1051239,58
207	531800,07	1051216,69
208	531802,89	1051177,17
209	531806,65	1051163,06
210	531814,81	1051148,95
211	531825,47	1051122,29
212	531837,83	1051094,02
213	531845,36	1051080,52
214	531865,77	1051059,17
215	531896,13	1051035,66
216	531916,3	1050975,12
217	531956,99	1050933,86
218	532019,1	1050889
219	532002,95	1050870,65
220	531984,56	1050864,26
221	531949,56	1050844,6
222	531932,3	1050830,22
223	531915,52	1050808,16
224	531913,12	1050791,86
225	531911,69	1050771,25
226	531904,02	1050754,47
227	531894,43	1050746,8
228	531872,37	1050746,32
229	531845,05	1050737,21

Pořadové číslo bodu	souřadnice Y	souřadnice X
230	531827,31	1050728,1
231	531815,32	1050718,99
232	531811,65	1050713,2
233	531791,01	1050702,64
234	531771,81	1050688,24
235	531752,62	1050674,32
236	531743,5	1050670
237	531689,74	1050653,68
238	531668,62	1050656,08
239	531648,94	1050662,8
240	531623,96	1050660,44
241	531595,62	1050652,13
242	531555,57	1050650,42
243	531506,47	1050627,46
244	531487,18	1050625,02
245	531682,51	1050343
246	531605,26	1050344
247	531571,21	1050335,25
248	531478,61	1050306,57
249	531404,28	1050289,57
250	531315,85	1050249,73
251	531263,38	1050253,13

Pořadové číslo bodu	souřadnice Y	souřadnice X
252	531193,31	1050238,11
253	531128,77	1050240,06
254	531117,61	1050234,23
255	531231,69	1049914,69
256	531310,81	1049696,69
257	531353,27	1049586,68
258	531332,52	1049567,87
259	531345,53	1049551,2
260	531362,25	1049528,71
261	531371,41	1049528,76
262	531380,94	1049533,15
263	531386,08	1049523
264	531392,09	1049512,41
265	531395,18	1049505,01
266	531398,15	1049499,15
267	531346,98	1049462,45
268	531297,22	1049430,61
269	531224,02	1049386,87
270	531089,06	1049308,11
271	530979,38	1049243
272	530907	1049200,13
273	530810,25	1049142,3

Příloha č. 3
k nařízení Olomouckého kraje č. 3/2012



4

**NAŘÍZENÍ
Olomouckého kraje****č. 4/2012**

ze dne 20. 3. 2012,

**kterým se vyhláší přírodní památka Dolní a Prostřední Svrčov a její ochranné pásmo
a stanovují bližší ochranné podmínky přírodní památky**

Rada Olomouckého kraje vydává svým usnesením č. UR/86/32/2012 ze dne 20. 3. 2012 podle § 7 a § 59 odst. 1 písm. k) zákona č. 129/2000 Sb., o krajích (krajské zřízení), ve znění pozdějších předpisů, k provedení § 77a odst. 2 zákona č. 114/1992 Sb., o ochraně přírody a krajiny, ve znění pozdějších předpisů, toto nařízení kraje:

Čl. 1**Úvodní ustanovení**

(1) Tímto nařízením se vyhláší přírodní památka¹⁾ Dolní a Prostřední Svrčov (dále jen „přírodní památka“).

(2) Předmětem ochrany v přírodní památce je biotop kuňky ohnivě (*Bombina bombina*).

Čl. 2**Vymezení přírodní památky**

(1) Přírodní památka se nachází v Olomouckém kraji, v katastrálním území Veselíčko u Lipníka nad Bečvou na části pozemku parc. č. 1264/1, 1265/1, 1265/3, 1266/1, 1266/2, 1266/3, 1266/4, 1267, 1268/2, 1268/3, 1268/4, části pozemku parc. č. 1268/5 a části pozemku 1268/6.

(2) Hranice přírodní památky se stanoví uzavřeným geometrickým polygonem, jehož vrcholy jsou určeny souřadnicemi udanými v souřadnicovém systému jednotné trigonometrické sítě katastrální. Souřadnice vrcholů polygonu tak, jak jdou za sebou, jsou uvedeny v příloze č. 1 tohoto nařízení. Orientační grafické znázornění území přírodní památky do katastrální mapy je uvedeno v příloze č. 3 tohoto nařízení. Celková výměra přírodní památky činí 3,4989 ha.

(3) Mapové podklady s podrobným zákresem přírodní památky jsou uloženy v ústředním seznamu ochrany přírody²⁾ a na Krajském úřadu Olomouckého kraje.

Čl. 3**Bližší ochranné podmínky**

Jen s předchozím souhlasem příslušného orgánu ochrany přírody³⁾ lze v přírodní památce:

- a) provádět změny druhu pozemků, změny způsobu jejich využívání,
- b) povolovat a umísťovat nové stavby,
- c) provádět zemní práce a terénní úpravy, nejde-li o činnosti prováděné podle schváleného plánu péče,
- d) zakládat skládky a deponie jakéhokoli materiálu,
- e) používat chemické látky nebo přípravky, nejde-li o činnosti prováděné podle schváleného plánu péče,
- f) vysazovat dravé druhy ryb,
- g) vypouštět, chovat nebo přikrmovat zvěř,
- h) odbahňovat a upravovat stávající vodní plochy, měnit stávající vodní režim, provádět mimořádnou manipulaci s vodní hladinou na vodních nádržích (udržování vysokého stavu), nejde-li o činnosti prováděné podle schváleného plánu péče,

pokud není při ochraně přírodní památky zakázáno tyto činnosti vykonávat.

Čl. 4**Ochranné pásmo**

(1) K zabezpečení přírodní památky před rušivými vlivy z okolí se vyhláší ochranné pásmo⁴⁾ přírodní památky, které se nachází v Olomouckém kraji, v katastrálním území Veselíčko u Lipníka nad Bečvou na pozemku parc. č. 1268/7 a 1270.

(2) Hranice ochranného pásma přírodní památky se stanoví uzavřeným geometrickým polygonem, jehož vrcholy jsou určeny souřadnicemi udanými v souřadnicovém systému jednotné trigonometrické sítě katastrální. Souřadnice vrcholů polygonu tak, jak jdou za sebou, jsou uvedeny v příloze č. 2 tohoto nařízení. Orientační grafické znázornění území

¹⁾ § 36 zákona č. 114/1992 Sb., o ochraně přírody a krajiny, ve znění zákona č. 218/2004 Sb.

²⁾ § 42 odst. 1 a 2 zákona č. 114/1992 Sb., o ochraně přírody a krajiny, ve znění zákona č. 218/2004 Sb.

³⁾ § 44 odst. 3 a § 77a odst. 4 písm. j) zákona č. 114/1992 Sb., o ochraně přírody a krajiny, ve znění zákona č. 186/2006 Sb., zákona č. 349/2009 Sb. a zákona č. 381/2009 Sb.

⁴⁾ § 37 odst. 1 zákona č. 114/1992 Sb., o ochraně přírody a krajiny, ve znění zákona č. 349/2009 Sb.

ochranného pásma přírodní památky do katastrální mapy je uvedeno v příloze č. 3 tohoto nařízení. Celková výměra ochranného pásma přírodní památky činí 0,1545 ha.

Čl. 5

Účinnost

Toto nařízení nabývá účinnosti patnáctým dnem následujícím po dni jeho vyhlášení ve Věstníku právních předpisů Olomouckého kraje.

Ing. Martin Tesařík
hejtman kraje

Ing. Pavel Horák
náměstek hejtmána

Příloha č. 1
k nařízení Olomouckého kraje č. 4/2012

Seznam souřadnic vrcholů polygonu, kterými jsou stanoveny hranice přírodní památky
Dolní a Prostřední Svrčov
(souřadnicový systém S-JTSK)

pořadové číslo bodu	souřadnice Y	souřadnice X
1	530683.05	1129118.16
2	530686.90	1129129.32
3	530684.79	1129133.43
4	530686.80	1129169.62
5	530687.03	1129173.72
6	530730.53	1129248.52
7	530732.43	1129262.69
8	530724.00	1129280.53
9	530716.79	1129288.74
10	530718.65	1129306.03
11	530716.49	1129319.38
12	530718.84	1129338.28
13	530724.10	1129347.82
14	530725.84	1129356.10
15	530723.60	1129373.21
16	530728.70	1129389.82
17	530718.71	1129395.09
18	530719.69	1129402.24
19	530726.17	1129404.12
20	530727.65	1129420.55
21	530732.36	1129434.26
22	530738.77	1129444.10
23	530737.69	1129460.33
24	530733.83	1129471.21
25	530733.90	1129493.25
26	530732.61	1129513.88
27	530729.56	1129521.95
28	530720.40	1129530.45
29	530708.00	1129541.36
30	530699.96	1129554.15
31	530688.97	1129558.87
32	530686.77	1129568.24
33	530676.04	1129583.52
34	530667.48	1129604.99
35	530661.19	1129617.84
36	530658.31	1129626.64
37	530651.30	1129637.05
38	530643.65	1129673.37
39	530630.12	1129671.17
40	530613.70	1129690.17

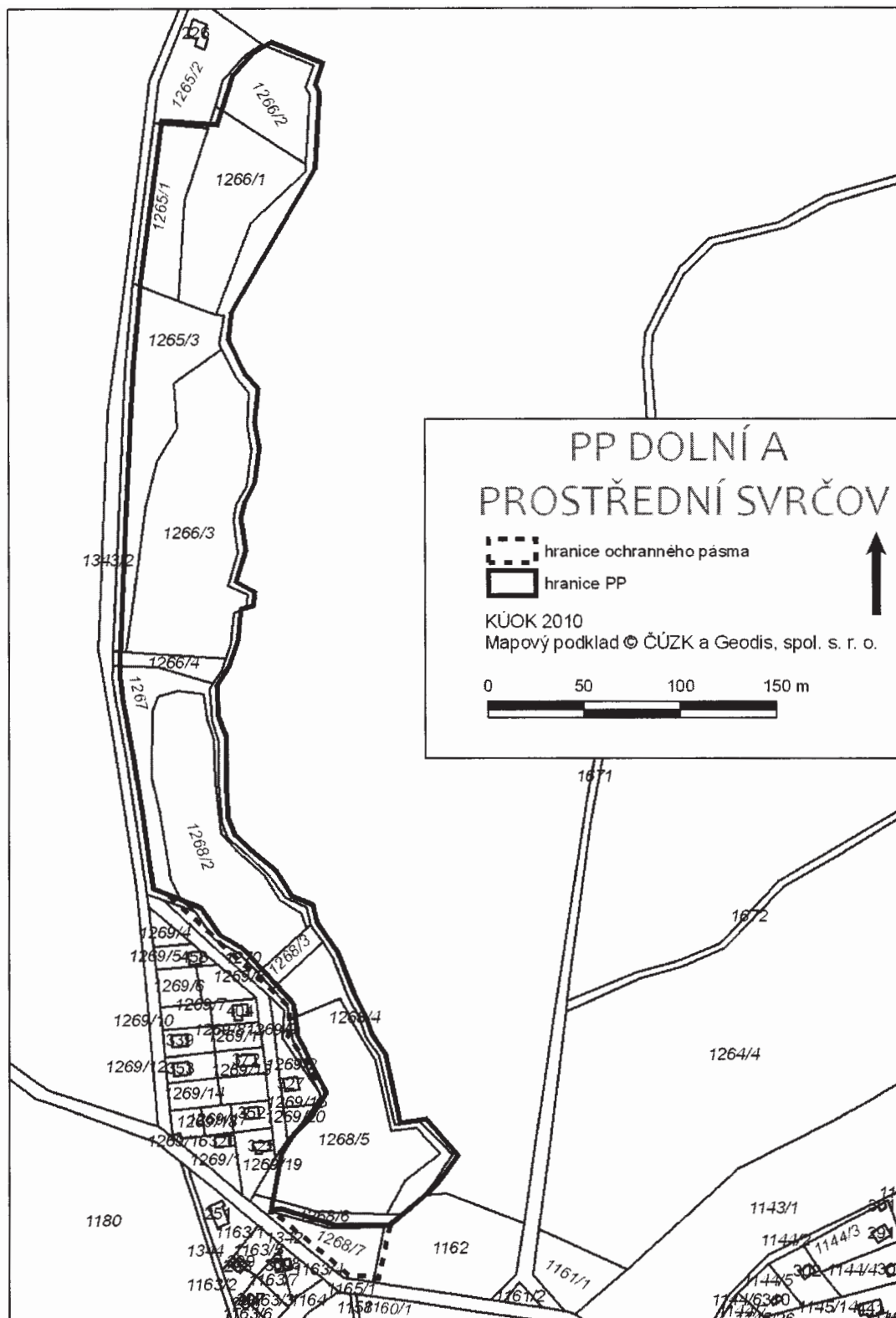
41	530623.04	1129703.48
42	530626.54	1129707.34
43	530648.73	1129726.47
44	530678.17	1129726.47
45	530705.73	1129718.11
46	530710.71	1129719.05
47	530705.23	1129689.35
48	530699.29	1129680.10
49	530689.68	1129669.76
50	530681.88	1129657.67
51	530696.68	1129627.32
52	530698.79	1129610.78
53	530725.03	1129581.84
54	530737.31	1129574.77
55	530746.60	1129560.69
56	530771.75	1129550.48
57	530774.00	1129536.26
58	530777.34	1129511.70
59	530782.34	1129480.13
60	530787.25	1129452.05
61	530789.12	1129437.60
62	530788.62	1129425.28
63	530785.80	1129356.05
64	530782.08	1129278.38
65	530777.59	1129231.05
66	530766.49	1129147.93
67	530737.98	1129150.43
68	530729.87	1129124.87
69	530719.30	1129113.01
70	530709.57	1129107.22

Příloha č. 2
k nařízení Olomouckého kraje č. 4/2012

**Seznam souřadnic vrcholů polygonu, kterými jsou stanoveny hranice ochranného pásma
přírodní památky Dolní a Prostřední Svrčov**
(souřadnicový systém S-JTSK)

pořadové číslo bodu	souřadnice Y	souřadnice X
101	530654.53	1129751.97
102	530655.16	1129754.61
103	530670.49	1129752.54
104	530701.87	1129627.31
105	530701.06	1129612.64
106	530708.00	1129605.82
107	530764.12	1129553.58

Příloha č. 3
k nařízení Olomouckého kraje č. 4/2012



5
NAŘÍZENÍ
Olomouckého kraje
č. 5/2012
ze dne 20. 3. 2012,

**kterým se vyhláší přírodní rezervace Království a její ochranné pásmo
a stanovují bližší ochranné podmínky přírodní rezervace**

Rada Olomouckého kraje vydává svým usnesením č. UR/86/32/2012 ze dne 20. 3. 2012 podle § 7 a § 59 odst. 1 písm. k) zákona č. 129/2000 Sb., o krajích (krajské zřízení), ve znění pozdějších předpisů, k provedení § 77a odst. 2 zákona č. 114/1992 Sb., o ochraně přírody a krajiny, ve znění pozdějších předpisů, toto nařízení kraje:

Čl. 1
Úvodní ustanovení

(1) Tímto nařízením se vyhláší přírodní rezervace¹⁾ Království (dále jen „přírodní rezervace“).

(2) Předmětem ochrany v přírodní rezervaci jsou:

- a) přírodě blízké ekosystémy s výskytem typických i vzácných druhů planě rostoucích rostlin a volně žijících živočichů, reprezentované nížinnými listnatými lesy na přechodu 1. a 2. lesního vegetačního stupně (lužními lesy, dubohabřinami, mokřadními olšinami a jejich vzájemnými přechody) a periodicky zvodňovanými odstavenými říčními rameny,
- b) typy přírodních stanovišť – dubohabřiny asociace *Galio-Carpinetum* a smíšené lužní lesy s dubem letním (*Quercus robur*), jilmem vazem (*Ulmus laevis*), jilmem habrolistým (*Ulmus minor*), jasanem ztepilým (*Fraxinus excelsior*) nebo jasanem úzkolistým (*Fraxinus angustifolia*) podél velkých řek atlantské a středoevropské provincie (*Ulmion minoris*).

Čl. 2
Vymezení přírodní rezervace

(1) Přírodní rezervace se nachází v Olomouckém kraji, v katastrálním území Grygov na části pozemku parc. č. 1976, 1977, na části pozemku parc. č. 1978, 1979, na části pozemku parc. č. 1980, na části pozemku parc. č. 1981, na části pozemku parc. č. 1983, 1984, 1985, na části pozemku parc. č. 1986, na

části pozemku parc. č. 1987, 1988, 1989, na části pozemku parc. č. 1990, 1991, na části pozemku parc. č. 1992, na části pozemku parc. č. 1994, na části pozemku parc. č. 1996, 1997, na části pozemku parc. č. 1998, 2285 a 2286.

(2) Hranice přírodní rezervace se stanoví uzavřeným geometrickým polygonem, jehož vrcholy jsou určeny souřadnicemi udanými v souřadnicovém systému jednotné trigonometrické sítě katastrální. Souřadnice vrcholů polygonu tak, jak jdou za sebou, jsou uvedeny v příloze č. 1 tohoto nařízení. Orientační grafické znázornění území přírodní rezervace do katastrální mapy je uvedeno v příloze č. 3 tohoto nařízení. Celková výměra přírodní rezervace činí 301,0875 ha.

(3) Mapové podklady s podrobným zákresem přírodní rezervace jsou uloženy v ústředním seznamu ochrany přírody²⁾ a na Krajském úřadu Olomouckého kraje.

Čl. 3
Bližší ochranné podmínky

Jen s předchozím souhlasem příslušného orgánu ochrany přírody³⁾ lze v přírodní rezervaci:

- a) vjíždět nebo setrvávat motorovými vozidly mimo pozemní komunikace s výjimkou vozidel vlastníků či nájemců pozemků v přírodní rezervaci a jejich dodavatelů prací nebo vozidel určených pro výkon služebních povinností stanovených jinými právními předpisy,
- b) provádět zásahy do vodního režimu a odtokových poměrů,
- c) provádět změny druhu pozemků, změny způsobu jejich využívání,
- d) provádět zemní práce a terénní úpravy, těžit nerosty nebo humolity, provádět geologické práce,
- e) zakládat skládky a deponie jakéhokoliv materiálu s výjimkou dočasných skládek surového dříví v období od 1. 9. do 31. 3. běžného kalendářního roku,

¹⁾ § 33 zákona č. 114/1992 Sb., o ochraně přírody a krajiny, ve znění zákona č. 218/2004 Sb.

²⁾ § 42 odst. 1 a 2 zákona č. 114/1992 Sb., o ochraně přírody a krajiny, ve znění zákona č. 218/2004 Sb.

³⁾ § 44 odst. 3 a § 77a odst. 4 písm. j) zákona č. 114/1992 Sb., o ochraně přírody a krajiny, ve znění zákona č. 186/2006 Sb., zákona č. 349/2009 Sb. a zákona č. 381/2009 Sb.

- f) vypouštět zvěř, přikrmovat zvěř, umísťovat zařízení související s výkonem práva myslivosti,
- g) tábořit či bivakovat,
- h) rozdělovat ohně,
- i) pořádat hromadné turistické, sportovní a kulturní akce, konané mimo lesní cesty v období od 1. 4. do 31. 7.,
- j) vyznačovat turistické, cyklistické nebo jiné trasy,
- k) vjíždět na kolech nebo na koních mimo vyznačené trasy,

pokud není při ochraně přírodní rezervace zakázáno tyto činnosti vykonávat.

Čl. 4 **Ochranné pásmo**

(1) K zabezpečení přírodní rezervace před rušivými vlivy z okolí se vyhláší ochranné pásmo⁴⁾ přírodní rezervace, které se nachází v Olomouckém kraji, v katastrálním území Grygov na pozemcích parc. č. 1907, 1970, 1971, 1972, 1973, 1974, 1975, na části pozemku parc. č. 1976, na části pozemku parc. č. 1978, na části pozemku parc. č. 1980, na části pozemku parc. č. 1981, 1982, na části pozemku parc. č. 1983, na části pozemku parc. č. 1986, na části pozemku parc. č. 1987, na části pozemku parc. č. 1990, na části pozemku parc. č. 1992, 1993, na části pozemku parc. č. 1994, 1995, 1996, na části pozemku parc. č. 1998, 1999, 2000, 2001, 2002, 2003, 2004, 2005, 2006, 2283, 2284, 2355, 2359, v katastrálním území Charváty na čás-

ti pozemku parc. č. 938/1, 938/2 a 938/3 a v katastrálním území Dub nad Moravou na části pozemku parc. č. 1683.

(2) Hranice ochranného pásma přírodní rezervace se stanoví uzavřeným geometrickým polygonem, jehož vrcholy jsou určeny souřadnicemi udanými v souřadnicovém systému jednotné trigonometrické sítě katastrální. Souřadnice vrcholů polygonu tak, jak jdou za sebou, jsou uvedeny v příloze č. 2 tohoto nařízení. Orientační grafické znázornění území ochranného pásma přírodní rezervace do katastrální mapy je uvedeno v příloze č. 3 tohoto nařízení. Celková výměra ochranného pásma přírodní rezervace činí 296,5478 ha.

Čl. 5 **Zrušovací ustanovení**

Nařízení Okresního úřadu Olomouc č. 2/1995 ze dne 18. dubna 1995 o vyhlášení přírodní rezervace Království se zrušuje.

Čl. 6 **Účinnost**

Toto nařízení nabývá účinnosti patnáctým dnem následujícím po dni jeho vyhlášení ve Věstníku právních předpisů Olomouckého kraje.

Ing. Martin Tesařík
hejtman kraje

Ing. Pavel Horák
náměstek hejtmána

⁴⁾ § 37 odst. 1 zákona č. 114/1992 Sb., o ochraně přírody a krajiny, ve znění zákona č. 349/2009 Sb.

Příloha č. 1
k nařízení Olomouckého kraje č. 5/2012

Seznam souřadnic vrcholů polygonu, kterými jsou stanoveny hranice přírodní rezervace Království
(souřadnicový systém S-JTSK)

Pořadové číslo bodu	souřadnice Y	souřadnice X
1	543695.00	1129620.80
2	543693.38	1129643.12
3	543665.77	1129773.54
4	543637.15	1129925.75
5	543600.00	1130113.30
6	543578.10	1130221.30
7	543568.30	1130269.90
8	543530.80	1130462.28
9	543501.25	1130606.69
10	543543.71	1130610.80
11	543557.63	1130614.37
12	543631.11	1130626.73
13	543676.77	1130634.15
14	543675.23	1130644.03
15	543677.10	1130717.28
16	543666.40	1130759.75
17	543645.31	1130826.94
18	543637.44	1130884.28
19	543635.30	1130947.32
20	543651.91	1130978.44
21	543682.32	1131013.92
22	543721.89	1131061.00
23	543757.16	1131093.76
24	543759.21	1131128.25
25	543750.41	1131175.53
26	543740.40	1131208.78
27	543738.38	1131244.24
28	543727.46	1131301.55
29	543879.99	1131323.41
30	543930.01	1131331.85
31	543998.83	1131343.47
32	544013.87	1131344.48

Pořadové číslo bodu	souřadnice Y	souřadnice X
33	544018.07	1131341.92
34	544022.25	1131327.45
35	544053.48	1131162.97
36	544084.72	1130998.50
37	544115.82	1130834.77
38	544034.17	1130822.90
39	544056.74	1130706.01
40	544056.84	1130705.49
41	544058.72	1130696.20
42	544093.97	1130701.93
43	544119.23	1130705.88
44	544134.28	1130706.72
45	544157.27	1130710.34
46	544171.80	1130714.27
47	544317.04	1130738.36
48	544430.08	1130756.59
49	544543.12	1130774.83
50	544641.84	1130790.75
51	544740.57	1130806.68
52	544768.99	1130811.78
53	544796.79	1130817.27
54	544800.10	1130817.90
56	544797.94	1130829.11
57	544678.15	1131451.20
58	544676.04	1131461.93
59	544574.41	1131445.86
60	544376.87	1131414.64
61	544278.10	1131399.03
62	544179.32	1131383.41
63	544178.01	1131383.20
64	544169.18	1131468.66
65	544161.95	1131550.63

Pořadové číslo bodu	souřadnice Y	souřadnice X
66	544147.25	1131651.12
67	544132.15	1131708.31
68	544136.05	1131711.43
69	544141.11	1131716.79
70	544149.71	1131726.25
71	544160.33	1131737.99
72	544198.06	1131780.65
73	544208.82	1131800.47
74	544209.91	1131802.47
75	544255.93	1131834.20
76	544278.77	1131854.08
77	544312.98	1131888.76
78	544343.87	1131924.80
79	544419.21	1131993.43
80	544452.27	1132018.44
81	544477.34	1132043.44
82	544548.16	1132102.87
83	544572.72	1132120.25
84	544614.29	1132150.68
85	544704.64	1132194.65
86	544715.67	1132200.02
87	544786.20	1132239.52
88	544799.38	1132246.90
89	544818.28	1132252.34
90	544873.15	1132269.00
91	544920.83	1132287.13
92	544967.58	1132305.12
93	544972.43	1132368.15
94	544975.89	1132414.57
95	544978.07	1132438.20
96	544988.31	1132453.04
97	545015.82	1132481.32
98	545039.64	1132458.54
99	545054.85	1132439.16
100	545072.84	1132446.19
101	545077.12	1132451.58
102	545102.31	1132456.57

Pořadové číslo bodu	souřadnice Y	souřadnice X
103	545119.43	1132457.49
104	545116.53	1132434.33
105	545121.73	1132416.61
106	545129.15	1132406.99
107	545144.15	1132405.08
108	545157.03	1132410.28
109	545169.79	1132421.40
110	545193.44	1132463.11
111	545205.85	1132480.44
112	545213.16	1132487.53
113	545226.30	1132495.07
114	545247.58	1132502.63
115	545263.04	1132503.03
116	545278.69	1132500.10
117	545303.47	1132500.07
118	545331.22	1132496.80
119	545355.93	1132489.88
120	545383.56	1132479.91
121	545391.32	1132470.66
122	545395.25	1132459.45
123	545397.22	1132446.28
124	545395.44	1132437.70
125	545389.43	1132432.82
126	545368.02	1132430.40
127	545360.53	1132421.85
128	545355.06	1132407.70
129	545358.29	1132385.46
130	545365.52	1132368.40
131	545365.15	1132358.91
132	545355.45	1132350.63
133	545343.98	1132344.11
134	545338.58	1132330.31
135	545336.98	1132315.59
136	545342.35	1132290.36
137	545341.12	1132272.44
138	545337.62	1132255.69
139	545338.79	1132215.74

Pořadové číslo bodu	souřadnice Y	souřadnice X
140	545341.29	1132201.05
141	545350.12	1132184.99
142	545358.84	1132174.09
143	545365.56	1132168.20
144	545380.64	1132161.06
145	545398.47	1132160.65
146	545414.00	1132162.00
147	545431.72	1132164.01
148	545452.45	1132158.56
149	545466.72	1132157.59
150	545489.08	1132162.37
151	545522.05	1132161.17
152	545541.66	1132158.85
153	545551.38	1132155.60
154	545559.55	1132149.15
155	545559.92	1132143.14
156	545539.43	1132124.30
157	545527.22	1132118.57
158	545513.06	1132103.24
159	545482.00	1132036.00
160	545476.03	1132014.21
161	545475.99	1131995.20
162	545487.97	1131956.34
163	545499.31	1131929.91
164	545497.10	1131919.87
165	545501.50	1131911.16
166	545516.12	1131910.11
167	545536.19	1131914.95
168	545547.58	1131915.86
169	545557.78	1131910.15
170	545610.69	1131871.75
171	545613.54	1131866.57
172	545613.99	1131861.99
173	545612.08	1131843.27
174	545615.95	1131832.43
175	545623.49	1131826.05
176	545666.55	1131806.90

Pořadové číslo bodu	souřadnice Y	souřadnice X
177	545686.20	1131803.00
178	545705.75	1131789.27
179	545727.99	1131777.27
180	545741.42	1131764.61
181	545748.93	1131751.69
182	545751.68	1131731.93
183	545761.02	1131718.25
184	545758.42	1131708.83
185	545754.45	1131703.58
186	545740.97	1131698.72
187	545727.77	1131696.83
188	545716.17	1131693.02
189	545703.31	1131682.00
190	545692.75	1131671.14
191	545664.38	1131631.04
192	545657.50	1131607.62
193	545656.57	1131604.46
194	545653.92	1131595.41
195	545653.01	1131592.32
196	545647.03	1131571.96
197	545642.55	1131542.33
198	545645.94	1131522.06
199	545655.26	1131511.69
200	545664.01	1131507.25
201	545682.32	1131501.73
202	545696.50	1131500.04
203	545730.40	1131506.00
204	545737.46	1131503.67
205	545744.83	1131498.55
206	545755.23	1131485.71
207	545778.25	1131474.28
208	545814.88	1131458.49
209	545825.03	1131451.85
210	545827.69	1131443.34
211	545822.77	1131432.95
212	545815.32	1131425.71
213	545803.31	1131419.86

Pořadové číslo bodu	souřadnice Y	souřadnice X
214	545785.19	1131416.95
215	545726.24	1131414.60
216	545709.88	1131415.23
217	545697.93	1131413.99
218	545676.43	1131408.28
219	545667.27	1131404.46
220	545653.80	1131393.09
221	545645.72	1131371.87
222	545644.04	1131352.97
223	545648.25	1131341.78
224	545655.24	1131331.86
225	545666.62	1131325.60
226	545728.81	1131325.41
227	545744.84	1131320.63
228	545761.29	1131313.53
229	545777.94	1131311.40
230	545801.48	1131316.27
231	545832.63	1131329.15
232	545840.54	1131330.33
233	545843.51	1131330.77
234	545860.08	1131333.23
235	545880.33	1131331.22
236	545900.97	1131320.38
237	545934.51	1131307.66
238	545961.16	1131293.48
239	545972.18	1131280.37
240	545971.79	1131240.36
241	545954.76	1131189.31
242	545947.08	1131156.05
243	545943.40	1131118.39
244	545945.84	1131095.01
245	545950.91	1131077.48
246	545960.70	1131064.40
247	545975.05	1131060.21
248	545994.54	1131061.78
249	546013.02	1131064.60
250	546068.32	1131086.14

Pořadové číslo bodu	souřadnice Y	souřadnice X
251	546092.35	1131088.58
252	546108.69	1131085.80
253	546120.96	1131072.20
254	546127.20	1131062.92
255	546127.56	1131053.00
256	546125.72	1131042.94
257	546113.05	1131017.96
258	546003.26	1131016.55
259	545813.68	1130988.10
260	545715.21	1130972.38
261	545713.29	1130968.70
262	545712.57	1130973.59
263	545712.12	1130976.62
264	545567.10	1130952.96
265	545399.96	1130925.73
266	545384.91	1130924.72
267	545357.33	1130919.93
268	545342.80	1130915.90
269	545232.84	1130898.31
270	545122.87	1130880.72
271	545084.04	1130874.51
272	545086.17	1130863.71
273	545132.66	1130627.41
274	545117.35	1130627.10
275	545115.44	1130645.80
276	545081.16	1130651.28
277	544885.09	1130598.13
278	544841.32	1130597.87
279	544838.58	1130597.85
280	544849.66	1130541.03
281	544874.17	1130415.35
282	544898.68	1130289.67
283	544912.51	1130210.90
284	544757.33	1130181.14
285	544601.66	1130151.28
286	544432.36	1130119.67
287	544291.50	1130092.62

Pořadové číslo bodu	souřadnice Y	souřadnice X
288	544234.51	1130081.84
289	544206.93	1130076.77
290	544094.96	1130055.65
291	543982.98	1130034.52
292	543937.67	1130025.94
293	543939.55	1130015.10
294	543945.92	1130012.96
295	544013.53	1129834.39
296	544036.44	1129716.15
297	544040.89	1129684.48
298	544033.58	1129622.31
299	544011.30	1129531.62
300	544010.87	1129508.52
301	543972.63	1129501.97
302	543917.05	1129492.77
303	543891.17	1129494.90
304	543872.86	1129491.55
305	543867.24	1129491.46

Pořadové číslo bodu	souřadnice Y	souřadnice X
306	543853.17	1129500.70
307	543785.40	1129549.38
308	543719.08	1129620.27
309	543704.59	1129622.96
310	544045.92	1130491.82
311	544025.75	1130604.89
312	544155.25	1130626.80
313	544175.90	1130517.75
314	544175.43	1130517.66
315	545172.46	1131950.17
316	545163.69	1131992.93
317	545162.99	1131996.35
318	545164.33	1131997.30
319	545244.85	1132009.16
320	545304.44	1132017.94
321	545307.91	1132018.39
322	545314.16	1131973.24
323	545251.87	1131963.09

Příloha č. 2
k nařízení Olomouckého kraje č. 5/2012

**Seznam souřadnic vrcholů polygonu, kterými jsou stanoveny hranice ochranného pásma
přírodní rezervace Království**
(souřadnicový systém S-JTSK)

Pořadové číslo bodu	souřadnice Y	souřadnice X
401	543695.14	1129619.88
402	543698.79	1129620.38
403	543704.04	1129612.16
404	543705.53	1129607.00
405	543704.84	1129597.51
406	543704.76	1129596.44
407	543705.26	1129594.12
408	543703.65	1129594.02
409	543699.20	1129597.26
410	543698.30	1129598.10
411	543704.47	1129566.19
412	543730.97	1129569.56
413	543753.44	1129561.28
414	543784.63	1129539.86
415	543869.89	1129482.63
416	543879.35	1129475.21
417	543895.54	1129478.19
418	543974.39	1129491.62
419	544127.01	1129517.78
420	544189.36	1129528.63
421	544228.45	1129535.16
422	544304.61	1129547.81
423	544310.85	1129546.90
424	544330.41	1129550.21
425	544335.99	1129553.18
426	544421.83	1129568.08
427	544588.80	1129596.83
428	544755.77	1129625.58
429	544762.40	1129625.64
430	544761.11	1129628.97
431	544778.38	1129631.84
432	544800.88	1129635.61
433	544837.68	1129641.77
434	545015.25	1129674.99

Pořadové číslo bodu	souřadnice Y	souřadnice X
435	545114.15	1129692.09
436	545262.75	1129719.80
437	545361.12	1129734.85
438	545361.48	1129738.91
439	545365.23	1129736.52
440	545368.20	1129736.98
441	545472.18	1129752.96
442	545597.25	1129776.36
443	545601.65	1129776.86
444	545787.96	1129809.07
445	545899.43	1129830.14
446	546057.22	1129858.80
447	546215.01	1129887.45
448	546223.71	1129889.37
449	546228.95	1129898.39
450	546241.64	1129907.68
451	546259.32	1129912.66
452	546271.64	1129913.84
453	546312.44	1129909.83
454	546343.51	1129905.43
455	546388.10	1129893.10
456	546407.78	1129890.95
457	546417.30	1129893.05
458	546434.01	1129901.19
459	546444.76	1129910.07
460	546449.43	1129922.14
461	546449.62	1129940.51
462	546446.41	1129968.16
463	546444.19	1129974.35
464	546441.31	1129982.58
465	546434.91	1129994.82
466	546434.00	1129997.13
467	546433.02	1129999.60
468	546426.24	1130020.62

Pořadové číslo bodu	souřadnice Y	souřadnice X
469	546424.93	1130026.61
470	546423.06	1130049.87
471	546422.24	1130083.18
472	546419.80	1130089.46
473	546408.50	1130121.03
474	546405.14	1130132.94
475	546401.41	1130145.52
476	546399.04	1130155.78
477	546398.99	1130171.37
478	546406.66	1130194.28
479	546409.31	1130212.02
480	546407.00	1130226.48
481	546398.42	1130248.10
482	546395.22	1130253.20
483	546391.66	1130259.42
484	546374.82	1130273.91
485	546364.88	1130278.21
486	546350.72	1130279.68
487	546331.17	1130278.70
488	546314.69	1130280.83
489	546280.86	1130274.97
490	546257.30	1130258.22
491	546247.27	1130253.97
492	546239.84	1130253.70
493	546223.38	1130257.98
494	546214.35	1130262.42
495	546208.54	1130267.27
496	546204.58	1130273.98
497	546202.87	1130282.78
498	546194.58	1130327.13
499	546193.34	1130335.07
500	546193.78	1130343.20
501	546198.93	1130363.73
502	546199.33	1130364.62
503	546199.69	1130365.44
504	546204.86	1130377.04
505	546207.48	1130382.91
506	546223.69	1130415.64

Pořadové číslo bodu	souřadnice Y	souřadnice X
507	546239.73	1130434.58
508	546249.83	1130445.45
509	546267.86	1130465.52
510	546299.00	1130510.51
511	546306.11	1130526.25
512	546318.62	1130553.81
513	546334.22	1130577.55
514	546350.68	1130605.92
515	546353.90	1130621.64
516	546353.30	1130636.30
517	546349.11	1130656.27
518	546337.73	1130695.60
519	546337.18	1130718.96
520	546335.16	1130735.62
521	546333.74	1130741.64
522	546329.89	1130753.18
523	546324.97	1130769.21
524	546320.83	1130779.63
525	546305.92	1130813.38
526	546299.30	1130834.71
527	546299.78	1130846.79
528	546301.30	1130868.66
529	546299.64	1130885.51
530	546295.50	1130899.86
531	546287.77	1130914.91
532	546273.21	1130923.46
533	546261.20	1130927.33
534	546248.02	1130927.88
535	546221.10	1130919.88
536	546207.74	1130911.74
537	546181.79	1130881.05
538	546156.53	1130853.03
539	546138.91	1130837.19
540	546130.67	1130833.67
541	546120.44	1130832.64
542	546105.28	1130837.25
543	546094.27	1130848.08
544	546082.80	1130864.99

Pořadové číslo bodu	souřadnice Y	souřadnice X
545	546078.72	1130886.06
546	546077.86	1130906.70
547	546079.10	1130921.87
548	546085.22	1130941.04
549	546086.96	1130949.93
550	546090.32	1130964.45
551	546093.29	1130974.25
552	546102.23	1130986.33
553	546128.83	1131020.79
554	546138.71	1131043.30
555	546141.22	1131054.25
556	546138.32	1131064.62
557	546133.56	1131076.27
558	546126.02	1131085.74
559	546113.77	1131093.81
560	546099.42	1131097.82
561	546084.95	1131099.12
562	546071.58	1131097.20
563	546058.95	1131092.84
564	546050.34	1131089.64
565	546007.00	1131075.23
566	545984.57	1131072.74
567	545969.29	1131075.55
568	545961.76	1131083.68
569	545958.30	1131096.36
570	545956.67	1131102.75
571	545955.80	1131118.40
572	545958.08	1131133.36
573	545961.76	1131159.41
574	545965.55	1131176.59
575	545973.90	1131206.92
576	545984.65	1131236.15
577	545987.60	1131259.15
578	545987.17	1131272.53
579	545985.17	1131284.55
580	545970.97	1131299.34
581	545947.03	1131319.50
582	545882.72	1131342.03

Pořadové číslo bodu	souřadnice Y	souřadnice X
583	545870.32	1131343.39
584	545852.60	1131342.09
585	545831.69	1131338.73
586	545825.79	1131335.31
587	545811.22	1131327.84
588	545783.43	1131323.99
589	545761.00	1131327.62
590	545745.02	1131334.66
591	545731.91	1131338.13
592	545719.77	1131338.73
593	545677.25	1131336.18
594	545668.90	1131340.03
595	545661.32	1131347.83
596	545658.07	1131356.82
597	545658.01	1131366.73
598	545663.38	1131385.21
599	545673.78	1131394.85
600	545694.91	1131400.59
601	545715.60	1131403.68
602	545732.12	1131403.03
603	545758.23	1131401.24
604	545788.19	1131404.33
605	545810.62	1131411.53
606	545825.08	1131420.20
607	545834.89	1131430.87
608	545838.95	1131450.21
609	545832.72	1131461.16
610	545819.13	1131468.25
611	545786.95	1131481.04
612	545769.34	1131489.98
613	545752.82	1131506.55
614	545739.55	1131515.17
615	545709.43	1131510.83
616	545699.84	1131509.97
617	545670.15	1131517.12
618	545658.83	1131526.33
619	545657.31	1131538.46
620	545656.17	1131552.44

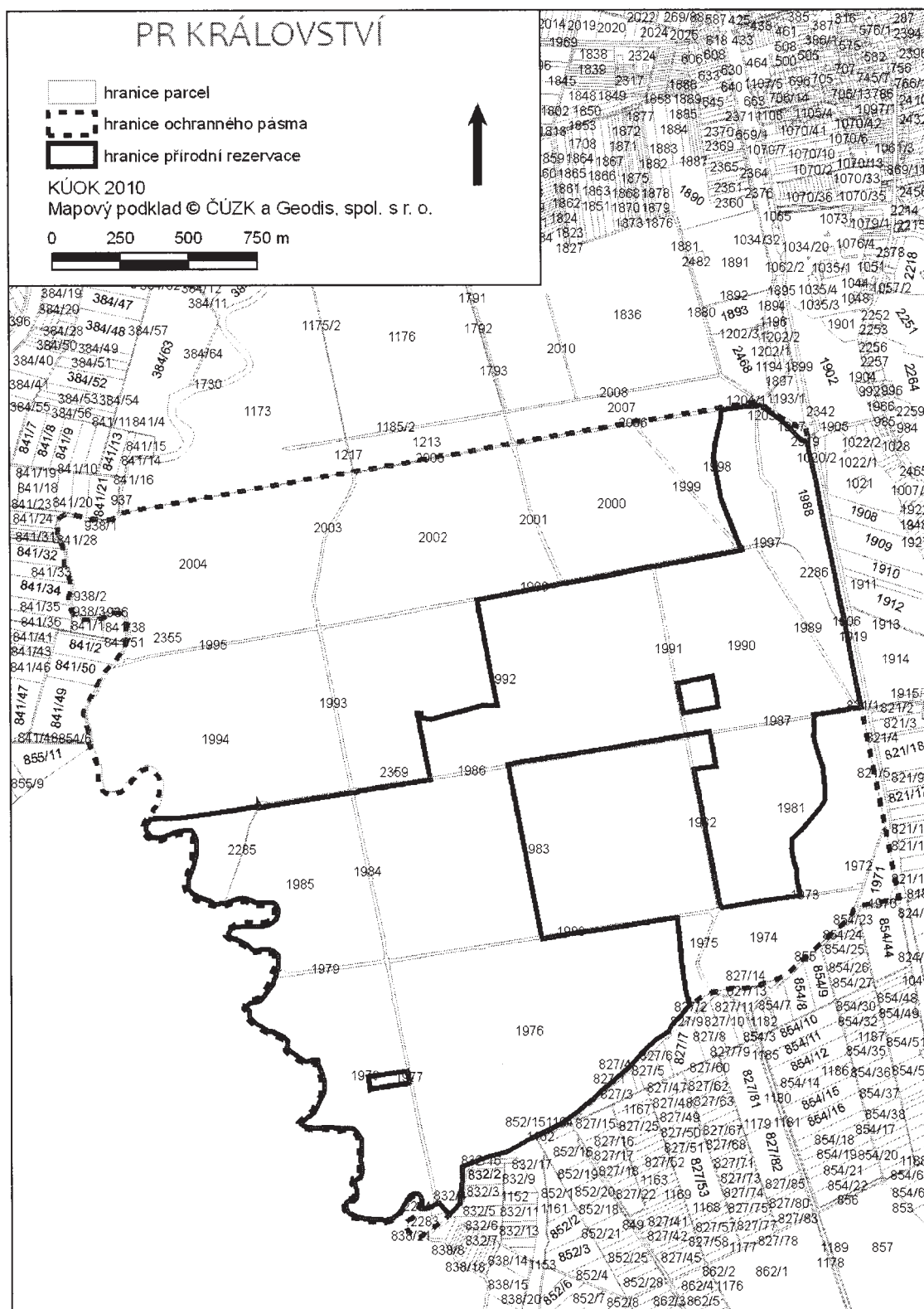
Pořadové číslo bodu	souřadnice Y	souřadnice X
621	545660.67	1131568.64
622	545673.29	1131604.88
623	545679.41	1131623.19
624	545688.84	1131638.68
625	545692.09	1131644.15
626	545701.84	1131657.91
627	545708.07	1131668.86
628	545717.77	1131678.61
629	545729.85	1131685.60
630	545754.12	1131691.61
631	545762.57	1131695.89
632	545767.77	1131702.71
633	545771.18	1131713.39
634	545770.32	1131724.28
635	545762.68	1131733.76
636	545757.37	1131761.82
637	545735.43	1131784.57
638	545708.77	1131799.09
639	545686.73	1131812.85
640	545670.91	1131816.42
641	545628.82	1131835.38
642	545622.75	1131841.94
643	545624.75	1131861.60
644	545621.34	1131876.77
645	545587.81	1131904.02
646	545569.28	1131916.26
647	545562.02	1131920.27
648	545545.34	1131927.15
649	545528.16	1131921.68
650	545514.24	1131920.17
651	545508.50	1131925.42
652	545509.20	1131933.60
653	545508.28	1131940.15
654	545498.04	1131959.33
655	545489.05	1131986.85
656	545486.45	1132011.55
657	545489.75	1132032.25
658	545492.62	1132042.65

Pořadové číslo bodu	souřadnice Y	souřadnice X
659	545506.55	1132067.08
660	545519.28	1132093.68
661	545531.90	1132109.93
662	545553.19	1132123.91
663	545572.14	1132142.00
664	545571.34	1132150.67
665	545563.37	1132159.01
666	545555.63	1132163.40
667	545549.13	1132166.16
668	545521.23	1132171.47
669	545501.40	1132171.64
670	545470.58	1132168.55
671	545457.20	1132167.46
672	545436.99	1132173.86
673	545410.64	1132173.98
674	545392.54	1132170.42
675	545373.34	1132175.32
676	545365.64	1132182.58
677	545358.84	1132190.88
678	545352.85	1132202.94
679	545352.86	1132206.63
680	545348.25	1132223.97
681	545347.60	1132259.88
682	545351.88	1132274.29
683	545351.42	1132278.67
684	545349.55	1132296.50
685	545346.15	1132309.06
686	545347.37	1132323.67
687	545351.23	1132336.32
688	545370.62	1132349.35
689	545375.50	1132358.80
690	545373.39	1132373.38
691	545368.73	1132387.14
692	545366.27	1132400.86
693	545364.99	1132407.99
694	545372.69	1132421.43
695	545388.07	1132423.11
696	545397.55	1132428.36

Pořadové číslo bodu	souřadnice Y	souřadnice X
697	545403.73	1132434.43
698	545405.30	1132450.46
699	545403.29	1132467.37
700	545388.61	1132486.54
701	545381.95	1132490.93
702	545333.14	1132504.20
703	545310.77	1132507.89
704	545262.82	1132511.30
705	545248.68	1132510.98
706	545227.90	1132504.81
707	545215.22	1132497.84
708	545202.69	1132487.68
709	545190.12	1132470.51
710	545182.32	1132457.67
711	545172.79	1132441.04
712	545165.20	1132428.74
713	545154.11	1132417.92
714	545145.54	1132414.44
715	545137.33	1132413.11
716	545129.88	1132421.27
717	545126.25	1132434.97
718	545126.74	1132444.56
719	545128.18	1132453.11
720	545131.07	1132470.45
721	545135.35	1132478.36
722	545150.85	1132493.32
723	545169.78	1132505.47
724	545181.78	1132514.82
725	545180.05	1132526.31
726	545171.22	1132540.88
727	545153.92	1132555.12
728	545135.03	1132566.29
729	545125.12	1132568.07
730	545118.74	1132561.64
731	545109.66	1132555.22
732	545039.24	1132505.38
733	545023.45	1132489.16

Pořadové číslo bodu	souřadnice Y	souřadnice X
734	545021.28	1132486.92
735	545017.61	1132483.16
736	544097.50	1131680.58
737	544069.39	1131668.46
738	544045.00	1131659.35
739	544041.88	1131658.18
740	544037.99	1131656.73
741	544036.89	1131656.32
742	544034.88	1131655.57
743	544022.54	1131650.95
744	543972.50	1131644.33
745	543953.30	1131650.02
746	543875.79	1131630.23
747	543858.30	1131623.48
748	543842.25	1131619.93
749	543786.79	1131600.72
750	543713.96	1131534.45
751	543620.80	1131450.07
752	543559.42	1131396.57
753	543543.91	1131378.91
754	543538.53	1131370.28
755	543532.22	1131354.06
756	543519.00	1131342.95
757	543396.57	1131318.69
758	543364.80	1131312.40
759	543373.02	1131268.88
760	543411.80	1131077.10
761	543414.80	1131058.90
762	543409.04	1131057.29
763	543410.42	1131050.39
764	543416.46	1131051.02
765	543425.50	1131003.20
766	543441.90	1130912.80
767	543454.50	1130848.60
768	543471.90	1130757.80
769	543488.78	1130672.35
770	543499.79	1130615.52

Příloha č. 3
k nařízení Olomouckého kraje č. 5/2012



6 NAŘÍZENÍ Olomouckého kraje č. 6/2012

ze dne 20. 3. 2012,

kterým se vyhláší přírodní rezervace Na hadci a její ochranné pásmo a stanovují bližší ochranné podmínky přírodní rezervace a jejího ochranného pásma

Rada Olomouckého kraje vydává svým usnesením č. UR/86/32/2012 ze dne 20. 3. 2012 podle § 7 a § 59 odst. 1 písm. k) zákona č. 129/2000 Sb., o krajích (krajské zřízení), ve znění pozdějších předpisů, k provedení § 77a odst. 2 zákona č. 114/1992 Sb., o ochraně přírody a krajiny, ve znění pozdějších předpisů, toto nařízení kraje:

Čl. 1 Úvodní ustanovení

(1) Tímto nařízením se vyhláší přírodní rezervace¹⁾ Na hadci (dále jen „přírodní rezervace“).

(2) Předmětem ochrany v přírodní rezervaci jsou rostlinná společenstva: extenzivní sečené louky nížin až podhůří (*Arrhenatherion*, *Brachypodio-Centaureion nemoralis*), chasmodytická vegetace silikátových skalnatých svahů, bučiny asociace *Luzulo-Fagetum*, bučiny asociace *Asperulo-Fagetum* a rostlinné druhy vázané na hadcové skalky, především populace sleziníku nepravého (*Asplenium adulterinum*).

Čl. 2 Vymezení přírodní rezervace

(1) Přírodní rezervace se nachází v Olomouckém kraji, v katastrálním území Raškov Ves na pozemcích parc. č. 129/2, části pozemku parc. č. 436/1, části pozemku parc. č. 439, 440, 441, 443, části pozemku parc. č. 444/6, 444/7, části pozemku parc. č. 444/8, části pozemku parc. č. 680/2, 681, části pozemku parc. č. 743 a části pozemku parc. č. 746.

(2) Hranice přírodní rezervace se stanoví uzavřeným geometrickým polygonem, jehož vrcholy jsou určeny souřadnicemi udanými v souřadnicovém systému jednotné trigonometrické sítě katastrální. Souřadnice vrcholů polygonu tak, jak jdou za sebou, jsou uvedeny v příloze č. 1 tohoto nařízení. Orientační grafické znázornění území přírodní rezervace do katastrální mapy je uvedeno v příloze č. 3 tohoto nařízení. Celková výměra přírodní rezervace činí 55,4156 ha.

(3) Mapové podklady s podrobným zákresem přírodní rezervace jsou uloženy v ústředním seznamu ochrany přírody²⁾ a na Krajském úřadu Olomouckého kraje.

Čl. 3 Bližší ochranné podmínky

Jen s předchozím souhlasem příslušného orgánu ochrany přírody³⁾ lze v přírodní rezervaci:

- a) vypouštět nebo přikrmovat zvěř, umísťovat zařízení související s výkonem práva myslivosti,
 - b) rozdělovat ohně, s výjimkou činností, které jsou prováděny při hospodaření v lese, a zřizovat tábořiště, jestliže je to jiným právním předpisem nebo na jeho základě dovoleno,
 - c) vjíždět nebo setrvávat motorovými vozidly mimo pozemní komunikace s výjimkou vozidel vlastníků či nájemců v přírodní rezervaci a jejich dodavatelů prací nebo vozidel určených pro výkon služebních povinností stanovených jinými právními předpisy, jestliže je vjíždění a setrávání motorových vozidel jiným právním předpisem nebo na jeho základě dovoleno,
- pokud není při ochraně přírodní rezervace zakázáno tyto činnosti vykonávat.

Čl. 4 Ochranné pásmo

(1) K zabezpečení přírodní rezervace před rušivými vlivy z okolí se vyhláší ochranné pásmo⁴⁾ přírodní rezervace, které se rozkládá v Olomouckém kraji, v katastrálním území Hanušovice na pozemcích st. parc. č. 392, st. parc. č. 393, st. parc. č. 898, pozemcích parc. č. 1911, 1912, 1919/1, části pozemku parc. č. 1920, 1921, 1922, části pozemku parc. č. 1923, části pozemku parc. č. 1924, části pozemku parc. č. 1925, části pozemku parc. č. 1926, části pozemku parc. č. 1927, části pozemku parc. č. 1935, 1936/2, části pozemku parc. č. 1937, části pozemku parc. č. 1939, 1940, 1941, 1942, 1943, 1972, 1978, 1979, 1980, 1981, 1982, 1983, 1984, 1985, 1986, části pozemku

¹⁾ § 33 zákona č. 114/1992 Sb., o ochraně přírody a krajiny, ve znění zákona č. 218/2004 Sb.

²⁾ § 42 odst. 1 a 2 zákona č. 114/1992 Sb., o ochraně přírody a krajiny, ve znění zákona č. 218/2004 Sb.

³⁾ § 44 odst. 3 a § 77a odst. 4 písm. j) zákona č. 114/1992 Sb., o ochraně přírody a krajiny, ve znění zákona č. 186/2006 Sb., zákona č. 349/2009 Sb. a zákona č. 381/2009 Sb.

⁴⁾ § 37 odst. 1 zákona č. 114/1992 Sb., o ochraně přírody a krajiny, ve znění zákona č. 349/2009 Sb.

parc. č. 1987, 1988, 1989/1, části pozemku parc. č. 1989/2, části pozemku parc. č. 1990/1, 1990/2, 1991/2, 1992, 1993, 1994, 1995, 1996, 1997, 1998, 1999, 2000, 2001, 2002, 2003, 2004, 2005, 2006, 2007, 2008, 2009, 2010, 2011, 2012/1, 2012/2, 2013, 2014, 2015, 2016/1, 2016/2, 2017/1, 2017/2, 2018, 2019, části pozemku parc. č. 2020, 2021, 2022, 2023, 2024/2, 2039, 2040/1, 2040/2, 2041/1, 2041/2, 2042/1, 2043, 2044, 2045, části pozemku parc. č. 2046, 2047, 2048, 2049/1, 2049/6, 2049/7, 2049/14, 2085, 2086/1, 2089/1, 2089/2, 2090, 2091, 2092, 2093, 2095/1, 2095/2, 2096, 2097, 2098, 2099, 2100, 2101, 2102, 2103, 2104, 2105, 2106, 2107, 2108/2, 2108/3, 2108/4, 2108/5, části pozemku parc. č. 2109, části pozemku parc. č. 2110, části pozemku parc. č. 2112, v katastrálním území Komňátka na části pozemku parc. č. 463 a části pozemku parc. č. 751, v katastrálním území Raškov Dvůr na pozemcích parc. č. 43/4, 43/6, 44/5, 45/3, 52/2, 52/3, 53, 54/3, 61/2, 90, části pozemku parc. č. 93/2, 360/1, 361, 362, 363, 364, 365, 366/1, 366/2, 368, 369, 370, 371, 373/2, 374, 379, části pozemku parc. č. 383/1, části pozemku parc. č. 383/3, části pozemku parc. č. 383/4, 383/5, 396, 407, 408, 417, 418/1, 418/2, části pozemku parc. č. 419/3, části pozemku parc. č. 419/4, 429/1, části pozemku parc. č. 429/2, 430, 435, 438, 439, 461, 462, 463, 464, 467/4, části pozemku parc. č. 487, 489, části pozemku parc. č. 490/2, v katastrálním území Raškov Ves na pozemcích parc. č. 82/1, 98/1, st. parc. č. 110, st. parc. č. 113, parc. č. 116, st. parc. č. 120, parc. č. 128/1, 128/5, 130/1, 130/2, 131, 132, 133/1, 133/2, 134, 135, 136, 137, 138, 140, 141, 142, 143, 144/2, 145/5, 146, 147, 148, 149, 150, 152, 153/3, 161/1, části pozemku parc. č. 432, části pozemku parc. č. 433, 435, části pozemku parc. č. 436/1, části pozemku parc. č. 436/2, 436/3, 438, části pozemku parc. č. 439, 442, části pozemku parc. č. 444/6, části pozemku parc. č. 444/8, 444/9, části pozemku parc. č. 445, části pozemku parc. č. 446, 449, 450, 451, 453, 454, 455, části pozemku parc. č. 456, části pozemku parc. č. 458/1, 458/2, 459/2, 482, části pozemku parc. č. 483/2, 484, 486/1, 486/2, 487/1, 487/2, 488, 490, 491, 492, 493, 494, 495, 496, 497, 498, 499, 500, 501, 502/2, 503, části pozemku parc. č. 504, 529/1, 532/1, 532/2, 533, 534/1, 534/2, 534/3, 535, 536, 537, 538, 539, 540, 541, 542, 543, 544, 545, 546, 547/1, 547/2, 571, 573, 574, 575, 576, 577, 578, 579, 581, 582, 583, 584, 585, 587/1, části pozemku parc. č. 588, 589/2, 589/3, 592/4, 593, 597, 599/2, 600/3, části pozemku parc. č. 600/4, části pozemku parc. č. 602, 603, 604, 605, 606, 607, 609, 610, 611, 612, 613/1, 613/2, 614, 615/1, 615/2, 616, 617, 618, 619, 620,

622/2, 622/3, 623, 629, 631, 632, 633, 634, 637, 638, 639, 640, 641, 645, 646, 647/1, 647/2, 648/1, 648/2, 649, 650, 651, 652, 654, 655, 659, 660, 661, 662, 664, 665, 666, 668, 671, části pozemku parc. č. 680/2, části pozemku parc. č. 683, 685, 719, 720, části pozemku parc. č. 721, části pozemku parc. č. 722, části pozemku parc. č. 729/1, části pozemku parc. č. 732, 733, 734, části pozemku parc. č. 735, části pozemku parc. č. 736, části pozemku parc. č. 743, části pozemku parc. č. 746, 747, 748, části pozemku parc. č. 749, 754 a v katastrálním území Štědrákova Lhota na pozemcích parc. č. 237/2, 238, 240 a 241.

(2) Hranice ochranného pásma přírodní rezervace se stanoví uzavřeným geometrickým polygonem, jehož vrcholy jsou určeny souřadnicemi udanými v souřadnicovém systému jednotné trigonometrické sítě katastrální. Souřadnice vrcholů polygonu tak, jak jdou za sebou, jsou uvedeny v příloze č. 2 tohoto nařízení. Orientační grafické znázornění území ochranného pásma přírodní rezervace do katastrální mapy je uvedeno v příloze č. 3 tohoto nařízení. Celková výměra ochranného pásma přírodní rezervace činí 752,7448 ha.

Čl. 5

Bližší ochranné podmínky

Jen s předchozím souhlasem příslušného orgánu ochrany přírody⁴⁾ lze v ochranném pásmu přírodní rezervace vypouštět nebo přikrmovat zvěř.

Čl. 6

Zrušovací ustanovení

Vyhláška Okresního národního výboru v Šumperku ze dne 8. listopadu 1990, kterou se určuje chráněný přírodní výtvor „Na hadci“, se zrušuje.

Čl. 7

Účinnost

Toto nařízení nabývá účinnosti patnáctým dnem následujícím po dni jeho vyhlášení ve Věstníku právních předpisů Olomouckého kraje.

Ing. Martin Tesařík
hejtman kraje

Ing. Pavel Horák
náměstek hejtmána

Příloha č. 1
k nařízení Olomouckého kraje č. 6/2012

Seznam souřadnic lomových bodů přírodní rezervace Na hadci
(souřadnicový systém S-JTSK)

pořadové číslo bodu	souřadnice Y	souřadnice X
1	568137,77	1069626,48
2	568105,42	1069526,01
3	568091,55	1069388,1
4	568091,79	1069277,12
5	567978,6	1069185,38
6	567924,55	1069129,89
7	567886,82	1068972,61
8	567863,56	1068813,05
9	567865,39	1068697
10	567900,7	1068579,69
11	567936,03	1068462,36
12	568043,39	1068508,41
13	568052,82	1068504,18
14	568007,89	1068379,77
15	568013,73	1068252,87
16	568014,61	1068201,38
17	568126,22	1068212,66
18	568303,63	1068299,44
19	568371,84	1068357,31
20	568390,15	1068452,12
21	568373,19	1068582,4
22	568361,43	1068709,37
23	568374,2	1068801,89
24	568400,22	1068876,08
25	568431,16	1068956,78

pořadové číslo bodu	souřadnice Y	souřadnice X
26	568436,81	1068985,02
27	568431,66	1069007,58
28	568439,15	1069055,1
29	568434,99	1069111,87
30	568371,61	1069082,58
31	568385,82	1069101,14
32	568434,49	1069176,51
33	568450,78	1069216,92
34	568449,46	1069282,53
35	568440,65	1069331,8
36	568431,66	1069350,63
37	568380,71	1069439,1
38	568351,19	1069480,39
39	568320,02	1069500,07
40	568303,9	1069512,67
41	568288,83	1069521
42	568298,01	1069519,04
43	568284,43	1069526,73
44	568283,09	1069524,55
45	568242,38	1069547,16
46	568209,72	1069566,07
47	568187,72	1069584,78
48	568172,79	1069596,35
49	568152,16	1069614,32

Příloha č. 2
k nařízení Olomouckého kraje č. 6/2012

Seznam souřadnic lomových bodů ochranného pásma přírodní rezervace Na hadci
 (souřadnicový systém S-JTSK)

pořadové číslo bodu	souřadnice Y	souřadnice X
101	567613,45	1070079,3
102	567633,61	1070106
103	567635,11	1070107,99
104	567629,59	1070112,5
105	567614,76	1070124,9
106	567620,53	1070128,43
107	567627,28	1070116,59
108	567642,15	1070118,16
109	567656,68	1070100,57
110	567675,46	1070111,07
111	567684,9	1070118,59
112	567676,37	1070108,85
113	567652,24	1070092,7
114	567650,13	1070090,61
115	567666,55	1070072,28
116	567694,98	1070053,09
117	567692,87	1070050,29
118	567721,72	1070022,55
119	567738,91	1070006,01
120	567735,02	1069991,2
121	567738,78	1069971,71
122	567742,89	1069976,57
123	567748,42	1069966,87
124	567758,69	1069973,25
125	567795,74	1069940,59
126	567802,34	1069947,78
127	567811,53	1069939,78
128	567808,28	1069936,21
129	567835,24	1069908,14
130	567849,61	1069893,37
131	567877,26	1069859,2
132	567885,37	1069850,49

pořadové číslo bodu	souřadnice Y	souřadnice X
133	567898,48	1069836,29
134	567923,79	1069812,6
135	567954,01	1069791,7
136	567960,65	1069801,02
137	568002,45	1069754,84
138	568022,95	1069730,07
139	568041,85	1069709,21
140	568106,84	1069660,41
141	568109,05	1069656,08
142	568106,95	1069654,3
153	568313,6	1069518,81
154	568314,17	1069539,96
155	568310,45	1069550,2
156	568302,51	1069556,81
157	568303,48	1069559,28
158	568288,2	1069562,58
159	568298,05	1069565,33
160	568304,39	1069569,82
161	568311,79	1069570,35
162	568324,47	1069582,5
163	568315,22	1069582,63
164	568297,92	1069592,41
165	568234,82	1069697,78
166	568203,38	1069678,1
167	568148,82	1069674,53
168	568131,92	1069689,99
169	568130,59	1069689,06
170	568125,57	1069693,29
171	568142,09	1069712,18
172	568106,82	1069750,62
173	568117,25	1069759,74
174	568102,46	1069776,25

pořadové číslo bodu	souřadnice Y	souřadnice X
175	568100,69	1069775,04
176	568074,89	1069802,12
177	568005,6	1069888,17
178	567988,36	1069877,69
179	567984,71	1069882,13
180	568001,26	1069896,09
181	568049,49	1069936,91
182	568080,54	1069966,9
183	568084,76	1069957,51
184	568105,5	1069973,9
185	568111,73	1069956,98
186	568138,49	1069968,74
187	568247,79	1070064,87
188	568257,87	1070073,5
189	568270,33	1070074,69
190	568277,42	1070073,38
191	568284,9	1070069,33
192	568297,9	1070055,77
193	568307,98	1070047,5
194	568325,52	1070042,76
195	568364,33	1070033,75
196	568378,63	1070032,45
197	568392,29	1070035,14
198	568416,25	1070047,21
199	568436,48	1070051,46
200	568453,68	1070053,41
201	568474,46	1070050,09
202	568492,11	1070043,63
203	568509,79	1070041,14
204	568528,82	1070040,77
205	568542,08	1070036,35
206	568561,74	1070028,5
207	568573,14	1070022,49
208	568605,57	1070008,85
209	568628,33	1069996,59
210	568637,74	1069992,45
211	568652,75	1069986,67

pořadové číslo bodu	souřadnice Y	souřadnice X
212	568685,6	1069970,76
213	568700,39	1069965,28
214	568719,76	1069960,9
215	568737,34	1069958,03
216	568748	1069957,95
217	568760,82	1069960,15
218	568773,55	1069965,1
219	568788,62	1069969,39
220	568806,12	1069972,35
221	568825,67	1069977,05
222	568844,55	1069980,43
223	568864,45	1069965,36
224	568895,07	1069932,25
225	568910,93	1069914,48
226	568928,31	1069901,12
227	568940,92	1069889,83
228	568947,81	1069880,78
229	568953,47	1069870,39
230	568957,96	1069837,22
231	568961,41	1069820,06
232	568978,19	1069756,13
233	568991,43	1069720,31
234	568999,16	1069704,44
235	569008,54	1069677,22
236	569012,8	1069655,67
237	569016,08	1069608,67
238	569020,1	1069576,01
239	569015,34	1069549,93
240	569013,02	1069511,07
241	569010,72	1069496,54
242	569010,15	1069452,76
243	569007,53	1069429,89
244	569003,67	1069409,96
245	568996,47	1069386
246	568979,64	1069340,09
247	568976,39	1069326,76
248	568975,79	1069314,6

pořadové číslo bodu	souřadnice Y	souřadnice X
249	568981,21	1069284,86
250	569004,62	1069206,84
251	569007,24	1069192,22
252	569007,09	1069175,87
253	569002,75	1069138,7
254	568998,07	1069102,55
255	568996,89	1069063,93
256	568990,09	1069038,31
257	568974,34	1069011,3
258	568958,6	1068990,34
259	568930,03	1068967,55
260	568918,96	1068955,77
261	568909,03	1068939,41
262	568904,98	1068929,35
263	568899,50	1068903,85
264	568900,04	1068875,29
265	568904,90	1068841,99
266	568905,26	1068817,34
267	568902,80	1068797,60
268	568900,17	1068787,31
269	568889,04	1068771,81
270	568878,24	1068764,95
271	568853,37	1068754,91
272	568844,01	1068743,99
273	568840,82	1068728,32
274	568843,52	1068689,06
275	568843,11	1068668,45
276	568839,55	1068657,64
277	568817,96	1068619,58
278	568812,39	1068599,97
279	568811,27	1068575,52
280	568813,96	1068542,53
281	568814,55	1068522,45
282	568811,25	1068501,51
283	568801,55	1068481,06
284	568783,83	1068462,18
285	568768,01	1068451,33

pořadové číslo bodu	souřadnice Y	souřadnice X
286	568736,83	1068436,96
287	568713,00	1068416,69
288	568696,58	1068410,90
289	568679,81	1068409,34
290	568670,22	1068406,51
291	568660,85	1068401,57
292	568652,29	1068387,68
293	568646,48	1068356,19
294	568638,22	1068323,15
295	568630,93	1068297,33
296	568623,99	1068271,55
297	568623,52	1068255,09
298	568629,60	1068237,85
299	568643,09	1068225,32
300	568683,78	1068201,36
301	568714,67	1068184,60
302	568757,55	1068159,68
303	568787,46	1068136,70
304	568813,47	1068117,68
305	568830,52	1068108,02
306	568852,26	1068094,97
307	568862,30	1068084,09
308	568865,68	1068076,71
309	568865,93	1068064,35
310	568858,23	1068057,33
311	568840,87	1068051,84
312	568823,79	1068044,00
313	568811,13	1068039,44
314	568784,93	1068035,26
315	568759,87	1068030,27
316	568738,54	1068023,90
317	568729,16	1068016,94
318	568723,31	1068003,60
319	568722,83	1067984,94
320	568728,51	1067965,19
321	568737,44	1067946,98
322	568756,40	1067914,04

pořadové číslo bodu	souřadnice Y	souřadnice X
323	568781.06	1067874.53
324	568785.21	1067864.52
325	568786.27	1067849.06
326	568782.17	1067832.14
327	568777.98	1067822.38
328	568772.86	1067814.73
329	568766.71	1067808.64
330	568759.62	1067803.67
331	568739.51	1067791.42
332	568726.04	1067778.22
333	568686.46	1067726.30
334	568648.32	1067670.37
335	568643.21	1067659.77
336	568639.74	1067646.73
337	568641.18	1067631.47
338	568647.37	1067620.17
339	568658.07	1067607.13
340	568659.98	1067595.47
341	568656.46	1067583.78
342	568644.16	1067563.39
343	568623.12	1067543.44
344	568605.98	1067529.60
345	568595.69	1067512.02
346	568587.99	1067493.76
347	568580.07	1067470.10
348	568564.08	1067407.55
349	568558.75	1067388.97
350	568554.24	1067378.69
351	568548.20	1067368.68
352	568528.89	1067343.32
353	568483.13	1067276.10
354	568475.11	1067258.81
355	568468.93	1067238.75
356	568466.37	1067221.81
357	568466.77	1067207.55
358	568473.92	1067190.41
359	568498.28	1067158.24

pořadové číslo bodu	souřadnice Y	souřadnice X
360	568524.88	1067121.79
361	568534.04	1067111.77
362	568557.71	1067096.70
363	568584.51	1067086.23
364	568624.45	1067073.41
365	568649.47	1067069.22
366	568665.30	1067069.02
367	568685.73	1067066.82
368	568699.35	1067067.30
369	568712.61	1067069.20
370	568730.89	1067073.17
371	568745.90	1067070.39
372	568751.22	1067061.53
373	568749.65	1067054.95
374	568728.91	1067037.65
375	568722.35	1067029.88
376	568700.42	1067015.55
377	568684.10	1067008.19
378	568652.53	1066998.25
379	568631.04	1066981.36
380	568618.33	1066971.89
381	568601.51	1066968.23
382	568539.67	1066963.03
383	568504.60	1066958.30
384	568489.41	1066959.35
385	568464.95	1066959.92
386	568455.79	1066956.19
387	568441.99	1066944.73
388	568417.86	1066913.89
389	568393.46	1066887.58
390	568375.95	1066874.49
391	568354.05	1066862.28
392	568316.56	1066846.97
393	568257.29	1066825.83
394	568232.79	1066813.25
395	568222.71	1066802.19
396	568213.32	1066776.31

pořadové číslo bodu	souřadnice Y	souřadnice X
397	568218.87	1066736.31
398	568219.08	1066681.37
399	568216.11	1066670.13
400	568208.35	1066661.47
401	568197.22	1066657.61
402	568184.15	1066653.94
403	568132.63	1066638.84
404	568138.76	1066663.51
405	568126.17	1066693.03
406	568113.09	1066714.83
407	568090.73	1066720.63
408	568067.72	1066724.17
409	568059.05	1066722.06
410	568037.49	1066692.80
411	568006.30	1066667.46
412	567993.34	1066655.78
413	567991.10	1066651.71
414	567985.62	1066644.24
415	567926.68	1066641.68
416	567888.42	1066641.76
417	567871.19	1066639.82
418	567846.86	1066631.34
419	567804.94	1066605.99
420	567751.53	1066573.57
421	567734.59	1066568.32
422	567725.15	1066583.89
423	567729.38	1066592.64
424	567746.32	1066612.14
425	567759.73	1066630.11
426	567763.61	1066636.82
427	567768.17	1066652.74
428	567770.61	1066681.65
429	567774.62	1066703.60
430	567780.13	1066723.42
431	567787.47	1066744.55
432	567803.70	1066777.91
433	567818.31	1066810.45

pořadové číslo bodu	souřadnice Y	souřadnice X
434	567823.36	1066828.13
435	567831.21	1066864.67
436	567837.50	1066902.32
437	567834.26	1066919.17
438	567827.30	1066928.59
439	567814.21	1066941.93
440	567811.21	1066936.58
441	567800.63	1066929.88
442	567779.17	1066924.74
443	567735.83	1066916.66
444	567717.16	1066916.83
445	567688.45	1066905.16
446	567647.68	1066889.00
447	567624.78	1066863.27
448	567608.54	1066854.52
449	567577.03	1066848.48
450	567567.61	1066845.68
451	567538.45	1066849.27
452	567504.58	1066852.47
453	567456.26	1066875.17
454	567413.59	1066885.85
455	567379.54	1066896.38
456	567353.42	1066917.38
457	567313.59	1066929.82
458	567308.88	1066938.02
459	567294.55	1066966.49
460	567270.08	1067020.14
461	567247.25	1067064.63
462	567239.44	1067088.15
463	567237.83	1067138.78
464	567234.69	1067193.28
465	567235.91	1067216.30
466	567236.94	1067233.16
467	567236.06	1067262.40
468	567236.55	1067276.75
469	567238.81	1067313.51
470	567239.70	1067344.55

pořadové číslo bodu	souřadnice Y	souřadnice X
471	567246.10	1067355.34
472	567252.02	1067374.31
473	567250.53	1067426.63
474	567241.80	1067467.54
475	567224.28	1067501.25
476	567202.46	1067558.20
477	567175.47	1067603.41
478	567170.95	1067620.59
479	567145.98	1067626.66
480	567104.93	1067639.33
481	567031.59	1067664.82
482	566994.33	1067683.89
483	566932.44	1067699.84
484	566871.82	1067712.13
485	566829.44	1067719.35
486	566825.99	1067718.98
487	566826.89	1067713.92
488	566830.12	1067699.94
489	566837.68	1067683.28
490	566860.23	1067642.27
491	566867.87	1067622.19
492	566876.40	1067573.99
493	566900.18	1067489.58
494	566920.35	1067453.11
495	566946.77	1067398.74
496	566955.24	1067370.33
497	566955.33	1067348.64
498	566949.52	1067331.68
499	566934.75	1067309.00
500	566904.14	1067272.00
501	566886.19	1067237.15
502	566874.21	1067221.49
503	566865.54	1067213.94
504	566843.40	1067207.54
505	566801.26	1067196.70
506	566775.32	1067194.75
507	566732.43	1067197.50

pořadové číslo bodu	souřadnice Y	souřadnice X
508	566701.42	1067205.03
509	566678.32	1067214.60
510	566647.91	1067229.13
511	566628.50	1067229.24
512	566614.71	1067226.44
513	566594.07	1067212.39
514	566556.44	1067179.96
515	566551.23	1067172.85
516	566538.52	1067150.96
517	566520.32	1067129.19
518	566481.96	1067091.67
519	566452.80	1067044.07
520	566442.61	1067030.71
521	566437.49	1067024.96
522	566395.38	1066983.35
523	566368.72	1066940.84
524	566358.61	1066912.82
525	566342.98	1066806.43
526	566352.64	1066757.35
527	566362.01	1066694.40
528	566357.18	1066678.02
529	566332.27	1066650.21
530	566309.24	1066616.65
531	566289.44	1066571.81
532	566270.22	1066535.68
533	566237.58	1066506.96
534	566208.64	1066459.45
535	566204.41	1066420.18
536	566204.55	1066396.99
537	566197.09	1066363.22
538	566189.21	1066318.24
539	566179.95	1066302.55
540	566174.76	1066304.04
541	566135.98	1066362.95
542	566096.43	1066428.14
543	566063.63	1066480.35
544	566032.09	1066533.31

pořadové číslo bodu	souřadnice Y	souřadnice X
545	566009.02	1066570.34
546	565990.10	1066554.47
547	565955.75	1066501.13
548	565945.88	1066479.82
549	565923.56	1066447.46
550	565872.82	1066403.15
551	565834.28	1066362.37
552	565779.60	1066321.54
553	565751.46	1066336.63
554	565706.78	1066360.45
555	565628.26	1066407.91
556	565583.25	1066447.32
557	565557.63	1066473.84
558	565551.44	1066457.34
559	565517.48	1066411.43
560	565495.64	1066389.83
561	565483.09	1066381.01
562	565453.69	1066362.19
563	565429.93	1066340.19
564	565424.45	1066330.24
565	565420.85	1066317.51
566	565418.55	1066302.59
567	565420.31	1066286.49
568	565430.52	1066267.12
569	565437.47	1066246.00
570	565408.54	1066208.56
571	565394.08	1066195.42
572	565397.00	1066235.74
573	565388.81	1066249.77
574	565379.87	1066254.73
575	565316.93	1066219.71
576	565271.22	1066221.26
577	565206.96	1066224.01
578	565156.10	1066239.19
579	565119.22	1066238.39
580	565102.35	1066234.18
581	565064.34	1066229.06

pořadové číslo bodu	souřadnice Y	souřadnice X
582	565060.24	1066228.45
583	565038.90	1066245.92
584	565005.38	1066259.88
585	565004.32	1066256.72
586	564997.98	1066235.95
587	564964.06	1066214.12
588	564993.18	1066267.14
589	564982.66	1066273.90
590	564937.96	1066294.45
591	564920.06	1066295.84
592	564914.26	1066302.46
593	564928.35	1066310.32
594	564948.95	1066332.09
595	564952.35	1066334.09
596	564963.55	1066331.09
597	564967.36	1066340.82
598	564978.75	1066336.62
599	564994.55	1066378.76
600	564982.97	1066394.69
601	564995.02	1066424.22
602	564995.94	1066432.40
603	564999.52	1066439.30
604	565002.23	1066438.63
605	565054.30	1066430.21
606	565067.14	1066457.83
607	565072.88	1066472.05
608	565090.23	1066515.01
609	565087.21	1066525.18
610	565095.10	1066547.19
611	565110.70	1066601.47
612	565137.93	1066638.18
613	565138.20	1066645.74
614	565157.76	1066673.60
615	565145.76	1066682.14
616	565164.47	1066721.59
617	565177.11	1066748.24
618	565218.84	1066725.19

pořadové číslo bodu	souřadnice Y	souřadnice X
619	565247.15	1066786.49
620	565248.69	1066789.81
621	565269.32	1066834.48
622	565329.31	1066949.32
623	565350.32	1066995.81
624	565385.99	1067080.61
625	565395.22	1067102.55
626	565403.36	1067121.18
627	565411.42	1067139.82
628	565419.40	1067157.81
629	565449.20	1067169.47
630	565467.62	1067177.32
631	565484.70	1067183.44
632	565498.19	1067188.79
633	565457.12	1067210.75
634	565417.74	1067222.14
635	565419.06	1067224.66
636	565447.02	1067277.99
637	565419.91	1067292.15
638	565442.90	1067326.44
639	565500.59	1067417.45
640	565538.00	1067471.82
641	565518.00	1067494.64
642	565553.95	1067532.01
643	565585.97	1067544.69
644	565629.47	1067605.44
645	565619.30	1067610.20
646	565599.89	1067592.24
647	565606.68	1067612.88
648	565618.54	1067631.72
649	565648.09	1067669.70
650	565653.95	1067681.02
651	565657.54	1067688.59
652	565670.47	1067717.78
653	565674.63	1067722.00
654	565685.16	1067733.72
655	565713.61	1067765.61

pořadové číslo bodu	souřadnice Y	souřadnice X
656	565736.47	1067791.80
657	565734.74	1067792.82
658	565755.25	1067812.57
659	565775.13	1067837.93
660	565810.09	1067891.65
661	565836.32	1067929.00
662	565896.63	1068006.60
663	565965.06	1068099.18
664	566003.55	1068152.85
665	566038.16	1068200.65
666	566131.03	1068312.86
667	566181.67	1068356.28
668	566174.03	1068365.52
669	566185.87	1068376.85
670	566202.17	1068392.45
671	566228.83	1068361.69
672	566245.28	1068344.05
673	566259.12	1068326.04
674	566280.19	1068310.87
675	566280.35	1068314.15
676	566281.60	1068340.20
677	566281.70	1068364.37
678	566281.79	1068454.71
679	566258.27	1068471.76
680	566244.65	1068474.01
681	566262.75	1068493.40
682	566268.11	1068532.00
683	566226.29	1068551.86
684	566235.83	1068587.95
685	566270.18	1068671.92
686	566296.81	1068718.54
687	566302.20	1068727.99
688	566313.70	1068787.96
689	566312.81	1068829.88
690	566311.72	1068841.77
691	566306.61	1068842.14
692	566292.41	1068851.30

pořadové číslo bodu	souřadnice Y	souřadnice X
693	566284.30	1068863.11
694	566278.36	1068884.17
695	566283.98	1068883.97
696	566273.22	1068917.96
697	566303.42	1068952.15
698	566309.30	1068950.03
699	566312.81	1068943.03
700	566313.13	1068937.94
701	566320.56	1068945.54
702	566341.70	1068978.12
703	566362.24	1068994.40
704	566374.77	1069009.01
705	566380.18	1069028.96
706	566376.22	1069072.49
707	566369.09	1069074.06
708	566354.21	1069073.63
709	566329.85	1069008.23
710	566320.32	1068990.95
711	566306.71	1068982.69
712	566291.73	1068979.47
713	566260.27	1068970.44
714	566253.94	1068964.44
715	566241.83	1068991.31
716	566234.80	1069006.11
717	566223.34	1069030.89
718	566216.92	1069044.54
719	566196.72	1069087.49
720	566183.44	1069115.72
721	566163.58	1069171.77
722	566166.06	1069242.19
723	566167.15	1069252.40
724	566168.75	1069251.07
725	566186.62	1069291.49
726	566218.33	1069324.62
727	566241.53	1069346.43
728	566244.66	1069343.01
729	566288.65	1069370.08

pořadové číslo bodu	souřadnice Y	souřadnice X
730	566286.02	1069379.90
731	566307.56	1069388.34
732	566319.57	1069393.05
733	566345.80	1069403.33
734	566362.02	1069404.53
735	566382.00	1069406.04
736	566446.58	1069400.63
737	566442.98	1069376.45
738	566479.48	1069370.14
739	566542.44	1069355.70
740	566536.49	1069330.46
741	566540.07	1069329.77
742	566537.57	1069306.99
743	566540.27	1069290.77
744	566583.23	1069286.26
745	566576.69	1069251.17
746	566579.98	1069250.77
747	566609.87	1069251.06
748	566644.60	1069232.50
749	566639.10	1069226.03
750	566599.84	1069170.19
751	566601.58	1069166.99
752	566611.53	1069148.69
753	566723.21	1069204.41
754	566738.08	1069192.69
755	566742.48	1069199.18
756	566760.41	1069178.90
757	566768.24	1069183.43
758	566771.81	1069183.74
759	566771.77	1069189.99
760	566776.25	1069191.97
761	566787.99	1069161.39
762	566800.63	1069133.52
763	566803.79	1069134.68
764	566836.70	1069102.55
765	566857.83	1069086.34
766	566869.24	1069073.48

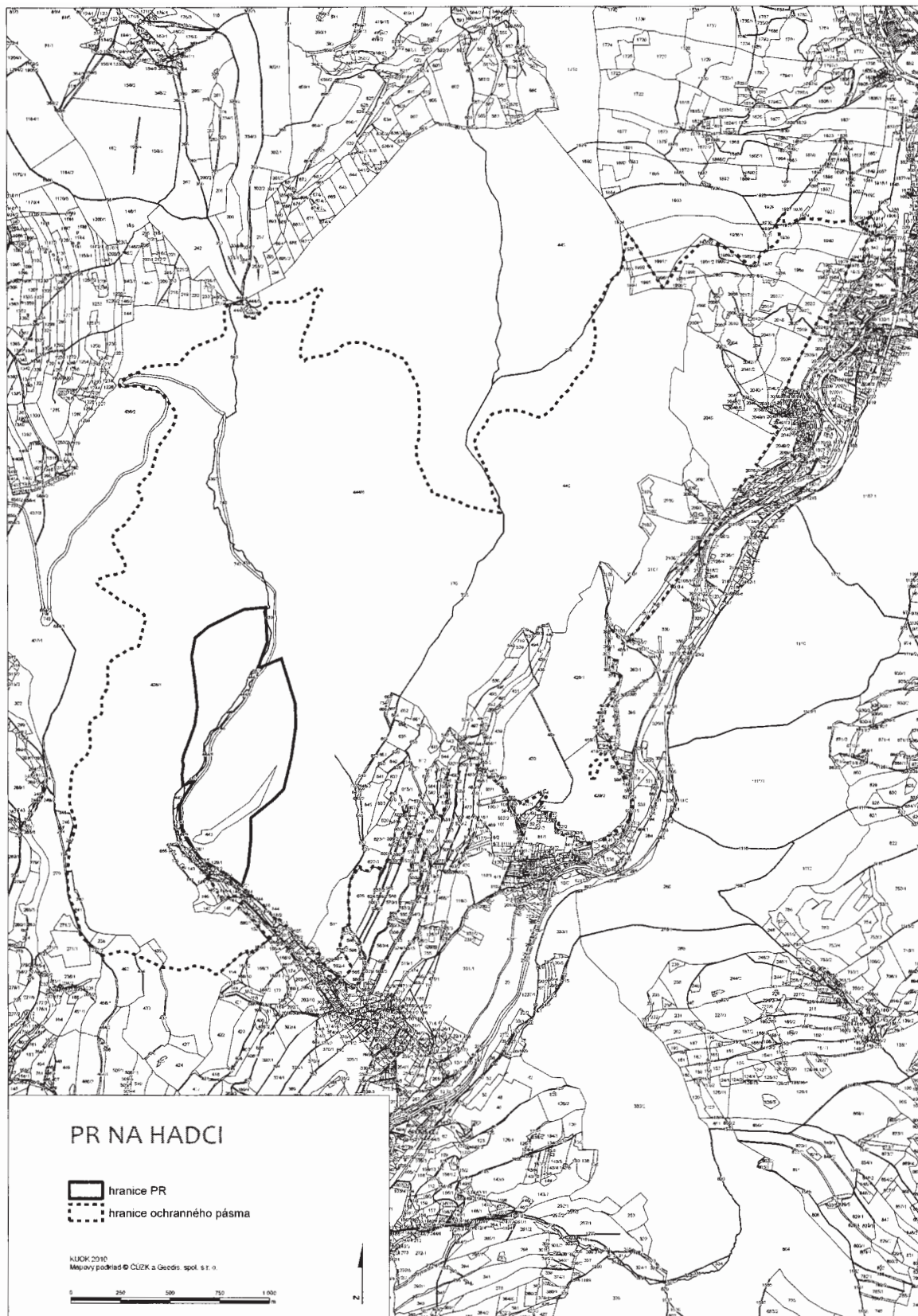
pořadové číslo bodu	souřadnice Y	souřadnice X
767	566880.75	1069069.68
768	566903.29	1069067.20
769	566909.54	1069066.51
770	566911.28	1069066.32
771	566905.69	1069040.05
772	566905.63	1069034.89
773	566926.41	1069032.19
774	566933.17	1069031.40
775	566930.12	1069009.51
776	566968.50	1069008.16
777	566974.26	1069007.95
778	567018.91	1069006.38
779	567026.57	1069006.11
780	567027.93	1069010.40
781	567043.19	1069060.58
782	567045.14	1069060.44
783	567096.46	1069054.86
784	567093.63	1069042.09
785	567103.32	1069053.92
786	567107.26	1069106.36
787	567102.39	1069200.94
788	567116.06	1069236.90
789	567129.73	1069268.93
790	567149.40	1069258.44
791	567159.51	1069244.39
792	567165.50	1069231.84
793	567171.50	1069248.89
794	567173.93	1069257.13
795	567192.85	1069275.11
796	567207.64	1069297.02
797	567221.32	1069331.86
798	567239.10	1069372.09
799	567248.13	1069379.72
800	567266.50	1069368.98
801	567267.90	1069371.00
802	567288.45	1069367.58
803	567285.18	1069359.17

pořadové číslo bodu	souřadnice Y	souřadnice X
804	567291.72	1069356.99
805	567295.74	1069355.80
806	567296.35	1069358.32
807	567300.54	1069365.33
808	567301.15	1069378.52
809	567308.61	1069404.61
810	567324.90	1069446.46
811	567342.23	1069508.04
812	567377.39	1069502.38
813	567378.59	1069504.44
814	567385.45	1069502.38
815	567382.36	1069491.57
816	567397.63	1069488.49
817	567403.63	1069496.20
818	567421.13	1069543.54
819	567428.52	1069539.93
820	567436.73	1069535.92
821	567436.26	1069534.05
822	567458.69	1069529.14
823	567458.69	1069525.36
824	567476.19	1069524.16
825	567491.28	1069549.03
826	567522.50	1069544.23
827	567526.61	1069540.63
828	567527.13	1069537.37
829	567533.58	1069537.27
830	567538.33	1069527.71
831	567540.95	1069525.78
832	567557.49	1069546.46
833	567560.41	1069545.60
834	567568.47	1069561.38
835	567586.13	1069589.17
836	567593.00	1069618.33
837	567595.22	1069635.48
838	567596.77	1069674.76
839	567599.51	1069713.52
840	567594.20	1069760.01

pořadové číslo bodu	souřadnice Y	souřadnice X
841	567595.57	1069821.24
842	567599.11	1069822.83
843	567625.30	1069833.57
844	567625.96	1069864.43
845	567639.38	1069910.63
846	567642.22	1069945.79

pořadové číslo bodu	souřadnice Y	souřadnice X
847	567633.99	1069957.77
848	567626.27	1069961.13
849	567612.90	1069983.49
850	567582.49	1070040.57
851	567596.65	1070062.32

Příloha č. 3
k nařízení Olomouckého kraje č. 6/2012



7

**NAŘÍZENÍ
Olomouckého kraje****č. 7/2012**

ze dne 20. 3. 2012,

**kterým se vyhláší přírodní památka Pod Rudným vrchem a její ochranné pásmo
a stanovují bližší ochranné podmínky přírodní památky**

Rada Olomouckého kraje vydává svým usnesením č. UR/86/32/2012 ze dne 20. 3. 2012 podle § 7 a § 59 odst. 1 písm. k) zákona č. 129/2000 Sb., o krajích (krajské zřízení), ve znění pozdějších předpisů, k provedení § 77a odst. 2 zákona č. 114/1992 Sb., o ochraně přírody a krajiny, ve znění pozdějších předpisů, toto nařízení kraje:

Čl. 1**Úvodní ustanovení**

(1) Tímto nařízením se vyhláší přírodní památka¹⁾ Pod Rudným vrchem (dále jen „přírodní památka“).

(2) Předmětem ochrany v přírodní památce je populace střešníku pantoflíčku (*Cypripedium calceolus*).

Čl. 2**Vymezení přírodní památky**

(1) Přírodní památka se nachází v Olomouckém kraji, v katastrálním území Pleče na části pozemku parc. č. 23, části pozemku parc. č. 29, 32, 35, 36, 37, 39, 40, 42, 44/2, 56/2, 61, 62, 69, 70/2, 73, 76, 84/1, 84/2, 154, 160, 161, 162/1, 162/2, 163, 198, 199, 201, 202, 204/2, 211, 220, 236, 237, 242, 243, části pozemku parc. č. 244, části pozemku parc. č. 246, 247, 248, 249, 250, 251 a 262 a v katastrálním území Habartice u Jindřichova na pozemcích parc. č. 33, 34, 35, 36, 39, 41, 44, 47, 48, 51/2, 51/3, 51/4 a 1929.

(2) Hranice přírodní památky se stanoví uzavřenými geometrickými polygony, jejichž vrcholy jsou určeny souřadnicemi udanými v souřadnicovém systému jednotné trigonometrické sítě katastrální. Souřadnice vrcholů polygonů tak, jak jdou za sebou, jsou uvedeny v příloze č. 1 tohoto nařízení. Orientační grafické znázornění území přírodní památky do katastrální mapy je uvedeno v příloze č. 3 tohoto nařízení. Celková výměra přírodní památky činí 26,8674 ha.

(3) Mapové podklady s podrobným zákresem přírodní památky jsou uloženy v ústředním seznamu ochrany přírody²⁾ a na Krajském úřadu Olomouckého kraje.

Čl. 3**Bližší ochranné podmínky**

Jen s předchozím souhlasem příslušného orgánu ochrany přírody³⁾ lze v přírodní památce:

- a) provádět změny druhu pozemků, změny způsobu jejich využívání, zalesňovat nelesní pozemky,
 - b) povolovat a umísťovat nové stavby, provádět zemní práce a terénní úpravy,
 - c) zakládat skládky a deponie jakéhokoliv materiálu s výjimkou dočasných skládek surového dříví v období od 1. září do 31. března kalendářního roku,
 - d) používat hnojiva, chemické látky nebo přípravky, nejde-li o činnosti prováděné podle schváleného plánu péče, lesních hospodářských plánů a lesních hospodářských osnov,
 - e) zřizovat nové veřejně přístupné účelové komunikace, stezky, pěšiny a turistické trasy,
- pokud není při ochraně přírodní památky zakázáno tyto činnosti vykonávat.

Čl. 4**Ochranné pásmo**

(1) K zabezpečení přírodní památky před rušivými vlivy z okolí se vyhláší ochranné pásmo⁴⁾ přírodní památky, které se nachází v Olomouckém kraji, v katastrálním území Pleče na pozemku parc. č. 158/1.

(2) Hranice ochranného pásma přírodní památky se stanoví uzavřeným geometrickým polygonem, jehož vrcholy jsou určeny souřadnicemi udanými v souřadnicovém systému jednotné trigonometrické sítě katastrální. Souřadnice

¹⁾ § 36 zákona č. 114/1992 Sb., o ochraně přírody a krajiny, ve znění zákona č. 218/2004 Sb.

²⁾ § 42 odst. 1 a 2 zákona č. 114/1992 Sb., o ochraně přírody a krajiny, ve znění zákona č. 218/2004 Sb.

³⁾ § 44 odst. 3 a § 77a odst. 4 písm. j) zákona č. 114/1992 Sb., o ochraně přírody a krajiny, ve znění zákona č. 186/2006 Sb., zákona č. 349/2009 Sb. a zákona č. 381/2009 Sb.

⁴⁾ § 37 odst. 1 zákona č. 114/1992 Sb., o ochraně přírody a krajiny, ve znění zákona č. 349/2009 Sb.

vrcholů polygonu tak, jak jdou za sebou, jsou uvedeny v příloze č. 2 tohoto nařízení. Orientační grafické znázornění území ochranného pásma přírodní památky do katastrální mapy je uvedeno v příloze č. 3 tohoto nařízení. Celková výměra ochranného pásma přírodní památky činí 0,2874 ha.

Čl. 5

Účinnost

Toto nařízení nabývá účinnosti patnáctým dnem následujícím po dni jeho vyhlášení ve Věstníku právních předpisů Olomouckého kraje.

Ing. Martin Tesařík
hejtman kraje

Ing. Pavel Horák
náměstek hejtmána

Příloha č. 1
k nařízení Olomouckého kraje č. 7/2012

Seznam souřadnic lomových bodů přírodní památky Pod Rudným vrchem
 (souřadnicový systém S-JTSK)

pořadové číslo bodu	souřadnice Y	souřadnice X
1	560375.02	1061806.48
2	560387.05	1061875.15
3	560408.91	1061920.33
4	560451.82	1061991.70
5	560470.47	1062039.66
6	560515.58	1062107.33
7	560560.13	1062178.89
8	560561.10	1062186.50
9	560596.66	1062221.60
10	560599.15	1062242.95
11	560581.72	1062264.34
12	560509.09	1062239.65
13	560486.30	1062241.88
14	560493.68	1062259.50
15	560488.97	1062263.20
16	560492.44	1062278.68
17	560493.28	1062295.91
18	560479.58	1062289.69
19	560487.26	1062326.66
20	560480.58	1062346.40
21	560500.32	1062406.83
22	560505.08	1062402.89
23	560511.44	1062397.63
24	560536.56	1062374.21
25	560559.66	1062348.64
26	560580.68	1062346.92
27	560618.37	1062366.99
28	560629.04	1062358.36
29	560661.71	1062329.27
30	560693.49	1062317.30
31	560708.82	1062334.67
32	560747.60	1062318.00

pořadové číslo bodu	souřadnice Y	souřadnice X
33	560767.05	1062299.53
34	560772.04	1062302.10
35	560778.96	1062295.82
36	560776.15	1062287.65
37	560762.12	1062271.58
38	560758.87	1062253.00
39	560751.80	1062240.27
40	560740.16	1062227.33
41	560705.43	1062256.08
42	560661.17	1062285.22
43	560625.19	1062202.63
44	560628.12	1062201.37
45	560621.55	1062156.28
46	560614.61	1062124.93
47	560602.08	1062113.01
48	560593.34	1062087.92
49	560626.46	1062078.80
50	560672.11	1062067.18
51	560685.93	1062028.83
52	560696.09	1061982.64
53	560692.71	1061964.42
54	560697.24	1061953.89
55	560693.40	1061939.14
56	560675.45	1061941.69
57	560638.15	1061945.02
58	560574.44	1061948.16
59	560566.24	1061944.68
60	560552.02	1061925.84
61	560531.73	1061873.83
62	560507.83	1061841.75
63	560500.26	1061838.06
64	560495.27	1061826.78

pořadové číslo bodu	souřadnice Y	souřadnice X
65	560478.45	1061823.82
66	560414.44	1061798.84
67	560969.42	1062341.07
68	560889.83	1062373.71
69	560820.28	1062355.01
70	560795.57	1062354.33
71	560782.16	1062364.09
72	560763.99	1062374.04
73	560752.11	1062385.97
74	560724.78	1062402.05
75	560701.93	1062418.35
76	560694.46	1062435.40
77	560696.88	1062452.54
78	560686.88	1062448.68
79	560689.79	1062508.27
80	560680.03	1062569.17
81	560687.26	1062583.22
82	560688.29	1062583.36
83	560689.44	1062585.75
84	560690.14	1062585.71
85	560690.29	1062587.53
86	560718.61	1062647.79
87	560746.53	1062706.34
88	560760.27	1062726.54
89	560765.61	1062797.49
90	560764.64	1062810.10
91	560772.79	1062839.85
92	560790.69	1062868.51

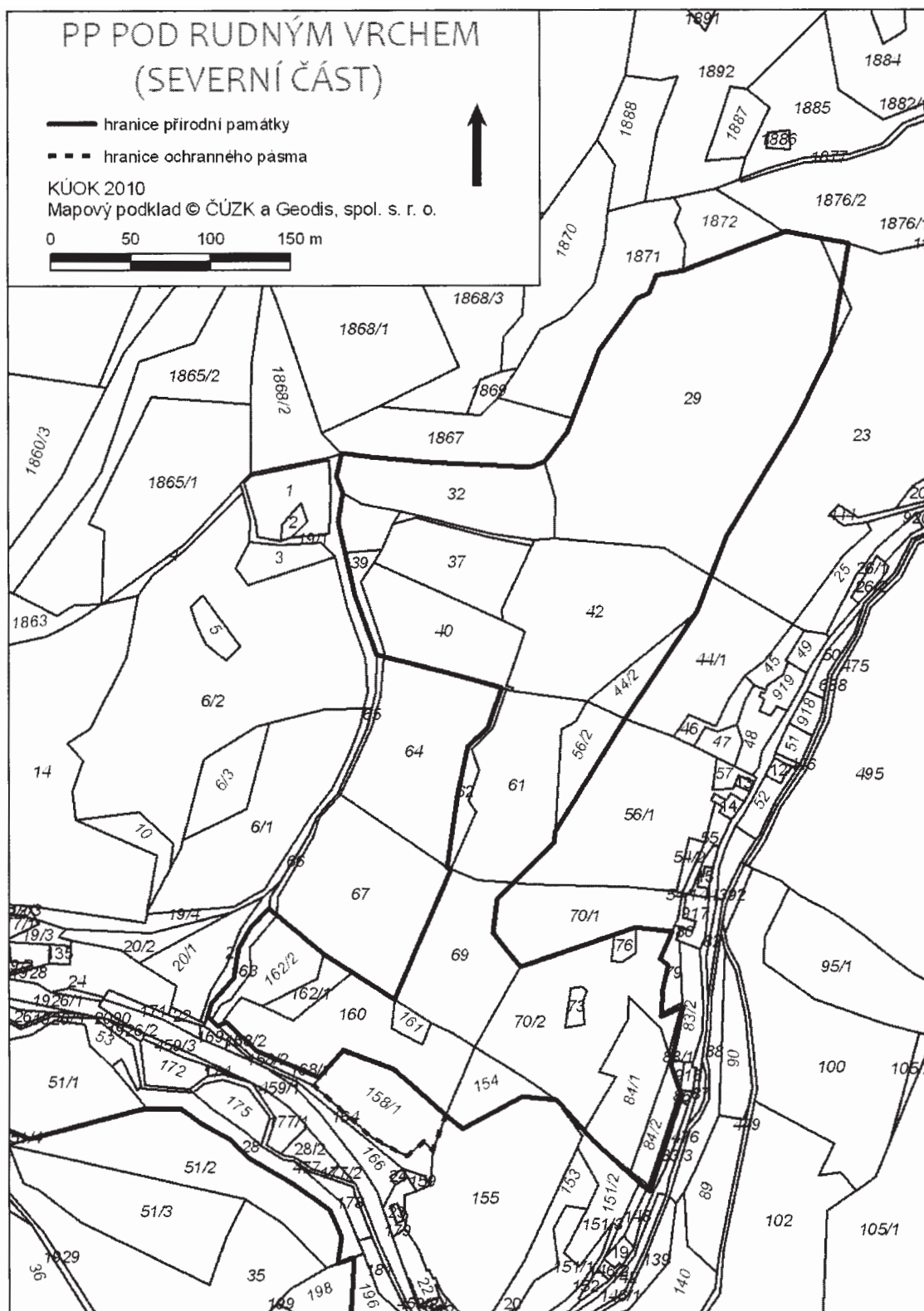
pořadové číslo bodu	souřadnice Y	souřadnice X
93	560784.76	1062867.07
94	560783.23	1062880.16
95	560795.35	1062879.51
96	560821.17	1062905.33
97	560812.28	1062909.64
98	560808.94	1062916.18
99	560807.58	1062921.32
100	560810.51	1062922.55
101	560812.19	1062915.70
102	560838.68	1062902.66
103	560902.34	1062942.04
104	560936.51	1062963.17
105	560966.16	1062964.30
106	560971.21	1062956.36
107	561001.40	1062845.31
108	561044.20	1062709.77
109	561019.30	1062696.52
110	560999.55	1062682.32
111	560990.05	1062672.48
112	561027.50	1062621.62
113	561075.91	1062568.49
114	561135.42	1062514.38
115	561177.71	1062474.47
116	561167.32	1062464.02
117	561119.75	1062421.87
118	561090.44	1062398.33
119	561023.29	1062373.94
120	560981.02	1062352.97

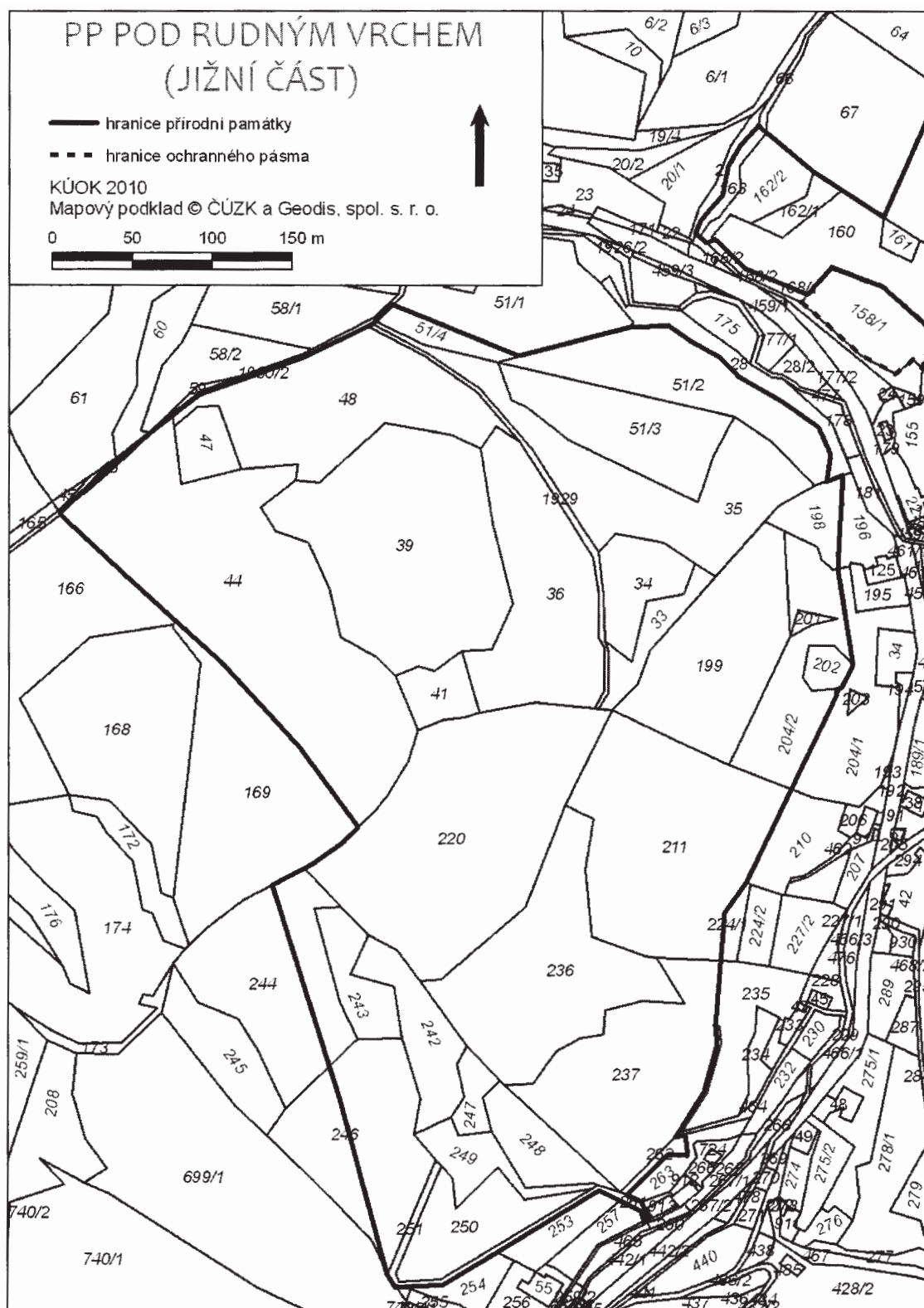
Příloha č. 2
k nařízení Olomouckého kraje č. 7/2012

Seznam souřadnic lomových bodů ochranného pásma přírodní památky Pod Rudným vrchem
(souřadnicový systém S-JTSK)

pořadové číslo bodu	souřadnice Y	souřadnice X
201	560637.12	1062380.61
202	560642.54	1062375.27
203	560653.57	1062384.08
204	560674.90	1062372.96
205	560712.29	1062339.42

Příloha č. 3
k nařízení Olomouckého kraje č. 7/2012





8
NAŘÍZENÍ
Olomouckého kraje
č. 8/2012
ze dne 20. 3. 2012,

kterým se vyhláší přírodní památka Poláchovy stráně – Výří skály a její ochranné pásmo
a stanovují bližší ochranné podmínky přírodní památky

Rada Olomouckého kraje vydává svým usnesením č. UR/86/32/2012 ze dne 20. 3. 2012 podle § 7 a § 59 odst. 1 písm. k) zákona č. 129/2000 Sb., o krajích (krajské zřízení), ve znění pozdějších předpisů, k provedení § 77a odst. 2 zákona č. 114/1992 Sb., o ochraně přírody a krajiny, ve znění pozdějších předpisů, toto nařízení kraje:

do katastrální mapy je uvedeno v příloze č. 3 tohoto nařízení. Celková výměra přírodní památky činí 20,8650 ha.

(3) Mapové podklady s podrobným zákresem přírodní památky jsou uloženy v ústředním seznamu ochrany přírody²⁾ a na Krajském úřadu Olomouckého kraje.

Čl. 1
Úvodní ustanovení

(1) Tímto nařízením se vyhláší přírodní památka¹⁾ Poláchovy stráně – Výří skály (dále jen „přírodní památka“).

(2) Předmětem ochrany v přírodní památce je populace střešníku pantoflíčku (*Cypripedium calceolus*).

Čl. 2
Vymezení přírodní památky

(1) Přírodní památka se nachází v Olomouckém kraji, v katastrálním území Hanušovice na pozemcích parc. č. 375, 376/3, části pozemku parc. č. 377/1, 450, 451/1, 451/2, 451/3, 451/4, 452, 453/1, 453/2, 453/3, části pozemku parc. č. 453/4, 473/1, části pozemku parc. č. 475, části pozemku parc. č. 518, 519/2, 526, 527, 552, části pozemku parc. č. 553, 555, části pozemku parc. č. 558, části pozemku parc. č. 588, 591, 597/1, 597/2, 628, části pozemku parc. č. 642, části pozemku parc. č. 697, 702, části pozemku parc. č. 704, 706, 753, části pozemku parc. č. 755/1, části pozemku parc. č. 1528/1, části pozemku parc. č. 1528/2, části pozemku parc. č. 1529, části pozemku parc. č. 1530, 1534/1, 1534/2 a části pozemku parc. č. 1536/1.

(2) Hranice přírodní památky se stanoví uzavřeným geometrickým polygonem, jehož vrcholy jsou určeny souřadnicemi udanými v souřadnicovém systému jednotné trigonometrické sítě katastrální. Souřadnice vrcholů polygonu tak, jak jdou za sebou, jsou uvedeny v příloze č. 1 tohoto nařízení. Orientační grafické znázornění území přírodní památky

Čl. 3
Bližší ochranné podmínky

Jen s předchozím souhlasem příslušného orgánu ochrany přírody³⁾ lze v přírodní památce:

- a) provádět změny druhu pozemků, změny způsobu jejich využívání, zalesňovat nelesní pozemky,
 - b) povolovat a umísťovat nové stavby, provádět zemní práce a terénní úpravy,
 - c) zakládat skládky a deponie jakéhokoliv materiálu s výjimkou dočasných skládek surového dříví v období od 1. září do 31. března kalendářního roku,
 - d) používat hnojiva, chemické látky nebo přípravky, nejde-li o činnosti prováděné podle schváleného plánu péče, lesních hospodářských plánů a lesních hospodářských osnov,
 - e) zřizovat nové veřejně přístupné účelové komunikace, stezky, pěšiny a turistické trasy,
- pokud není při ochraně přírodní památky zakázáno tyto činnosti vykonávat.

Čl. 4
Ochranné pásmo

(1) K zabezpečení přírodní památky před rušivými vlivy z okolí se vyhláší ochranné pásmo⁴⁾ přírodní památky, které se nachází v Olomouckém kraji, v katastrálním území Hanušovice na pozemku parc. č. 755/2.

(2) Hranice ochranného pásma přírodní památky se stanoví uzavřeným geometrickým polygonem, jehož vrcholy

¹⁾ § 36 zákona č. 114/1992 Sb., o ochraně přírody a krajiny, ve znění zákona č. 218/2004 Sb.

²⁾ § 42 odst. 1 a 2 zákona č. 114/1992 Sb., o ochraně přírody a krajiny, ve znění zákona č. 218/2004 Sb.

³⁾ § 44 odst. 3 a § 77a odst. 4 písm. j) zákona č. 114/1992 Sb., o ochraně přírody a krajiny, ve znění zákona č. 186/2006 Sb., zákona č. 349/2009 Sb. a zákona č. 381/2009 Sb.

⁴⁾ § 37 odst. 1 zákona č. 114/1992 Sb., o ochraně přírody a krajiny, ve znění zákona č. 349/2009 Sb.

jsou určeny souřadnicemi udanými v souřadnicovém systému jednotné trigonometrické sítě katastrální. Souřadnice vrcholů polygonu tak, jak jdou za sebou, jsou uvedeny v příloze č. 2 tohoto nařízení. Orientační grafické znázornění území ochranného pásma přírodní památky do katastrální mapy je uvedeno v příloze č. 3 tohoto nařízení. Celková výměra ochranného pásma přírodní památky činí 0,9769 ha.

Čl. 5

Účinnost

Toto nařízení nabývá účinnosti patnáctým dnem následujícím po dni jeho vyhlášení ve Věstníku právních předpisů Olomouckého kraje.

Ing. Martin Tesařík
hejtman kraje

Ing. Pavel Horák
náměstek hejtmána

Příloha č. 1
k nařízení Olomouckého kraje č. 8/2012

Seznam souřadnic lomových bodů přírodní památky Poláchovy stráně – Výří skály
(souřadnicový systém S-JTSK)

pořadové číslo bodu	souřadnice Y	souřadnice X
1	563333.30	1064145.81
2	563316.43	1064161.94
3	563331.30	1064211.59
4	563310.37	1064230.05
5	563290.01	1064233.23
6	563278.90	1064237.19
7	563264.92	1064238.97
8	563263.44	1064247.77
9	563272.84	1064292.06
10	563284.34	1064346.50
11	563340.71	1064393.32
12	563328.79	1064408.29
13	563362.79	1064457.60
14	563395.46	1064505.09
15	563387.54	1064508.17
16	563407.76	1064569.82
17	563414.11	1064578.27
18	563418.84	1064622.87
19	563441.08	1064654.15
20	563445.23	1064666.19
21	563440.87	1064675.96
22	563426.83	1064693.40
23	563442.84	1064683.91
24	563461.49	1064705.73
25	563478.30	1064740.03
26	563482.44	1064746.26
27	563488.46	1064768.88
28	563475.70	1064776.17
29	563491.16	1064786.33
30	563497.35	1064791.59
31	563478.26	1064794.04
32	563460.69	1064790.63

pořadové číslo bodu	souřadnice Y	souřadnice X
33	563435.16	1064775.59
34	563436.96	1064781.71
35	563457.91	1064826.87
36	563482.26	1064879.69
37	563511.29	1064933.89
38	563542.29	1064990.61
39	563578.10	1065055.50
40	563616.83	1065125.55
41	563643.37	1065173.59
42	563655.53	1065186.41
43	563643.83	1065187.91
44	563649.31	1065232.32
45	563670.77	1065310.73
46	563745.27	1065261.02
47	563801.63	1065228.28
48	563834.16	1065268.25
49	563871.14	1065276.03
50	563875.84	1065275.99
51	563874.01	1065266.13
52	563870.05	1065246.11
53	563868.71	1065195.59
54	563858.08	1065188.17
55	563848.04	1065167.16
56	563841.00	1065154.20
57	563827.97	1065113.38
58	563814.50	1065094.46
59	563811.22	1065089.86
60	563794.51	1065083.90
61	563784.04	1065072.58
62	563772.59	1065064.28
63	563750.02	1065051.05
64	563717.13	1065045.34

pořadové číslo bodu	souřadnice Y	souřadnice X
65	563662.11	1065018.62
66	563664.38	1065013.94
67	563733.43	1064983.73
68	563731.69	1064976.29
69	563692.10	1064935.80
70	563684.37	1064894.52
71	563639.32	1064819.32
72	563607.39	1064836.98
73	563582.16	1064853.62
74	563541.48	1064804.83
75	563504.85	1064790.75
76	563517.86	1064786.52
77	563564.14	1064764.83
78	563572.39	1064745.29
79	563580.42	1064741.29
80	563601.87	1064713.56
81	563617.17	1064701.56
82	563632.16	1064696.56
83	563633.38	1064702.12
84	563638.48	1064725.72
85	563662.43	1064715.33
86	563657.83	1064704.51
87	563657.20	1064683.47
88	563664.26	1064677.59

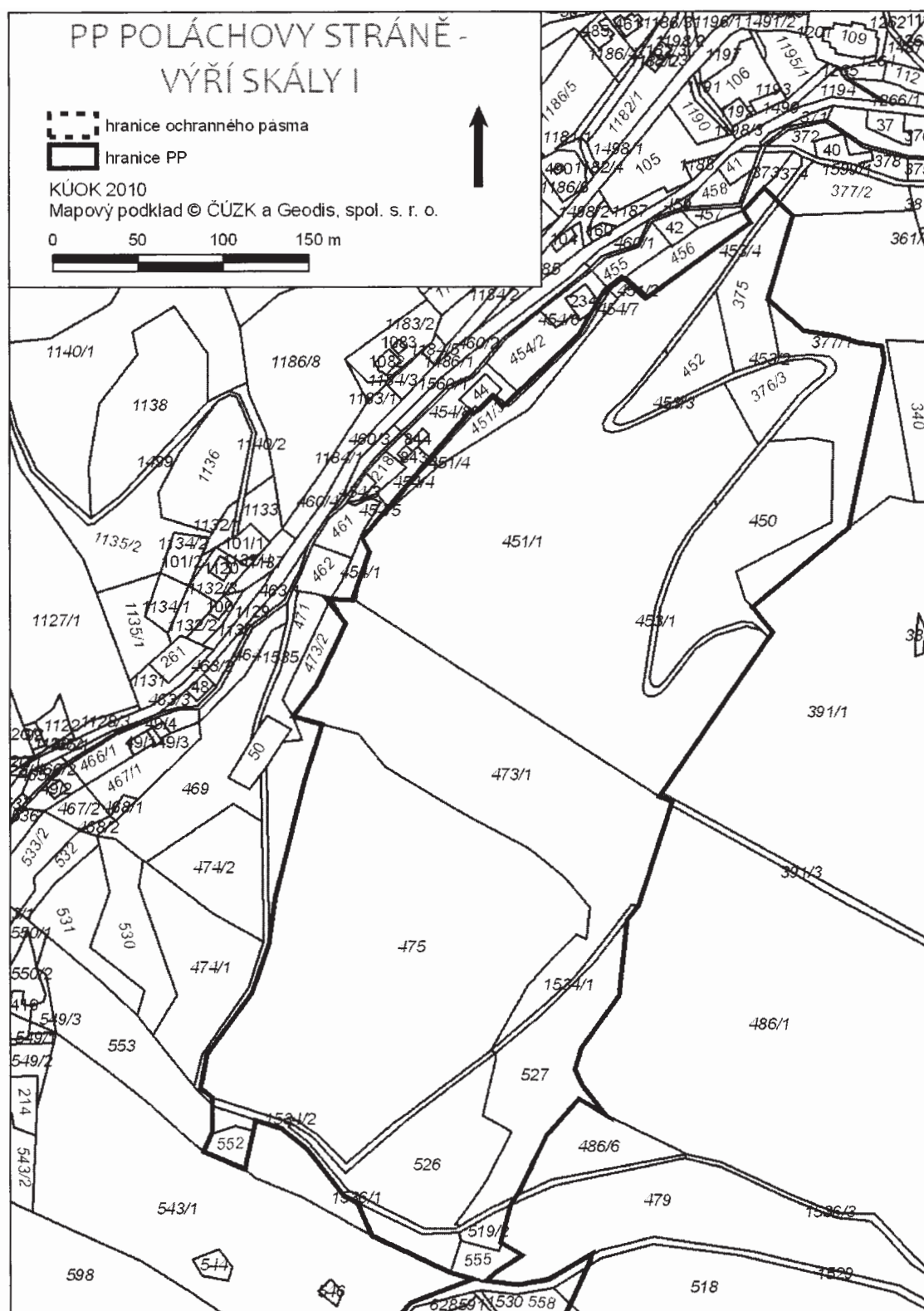
pořadové číslo bodu	souřadnice Y	souřadnice X
89	563660.69	1064658.00
90	563634.00	1064621.14
91	563624.22	1064592.45
92	563620.22	1064564.40
93	563603.32	1064495.70
94	563592.70	1064462.67
95	563609.74	1064458.00
96	563595.97	1064439.34
97	563579.28	1064402.76
98	563590.60	1064387.99
99	563575.46	1064389.24
100	563564.72	1064360.63
102	563531.14	1064307.70
103	563505.10	1064277.04
104	563503.55	1064278.52
105	563492.59	1064268.34
106	563486.64	1064274.93
107	563442.27	1064232.35
108	563427.05	1064206.28
109	563416.44	1064198.24
110	563402.73	1064211.01
111	563341.44	1064166.42
112	563345.58	1064159.17

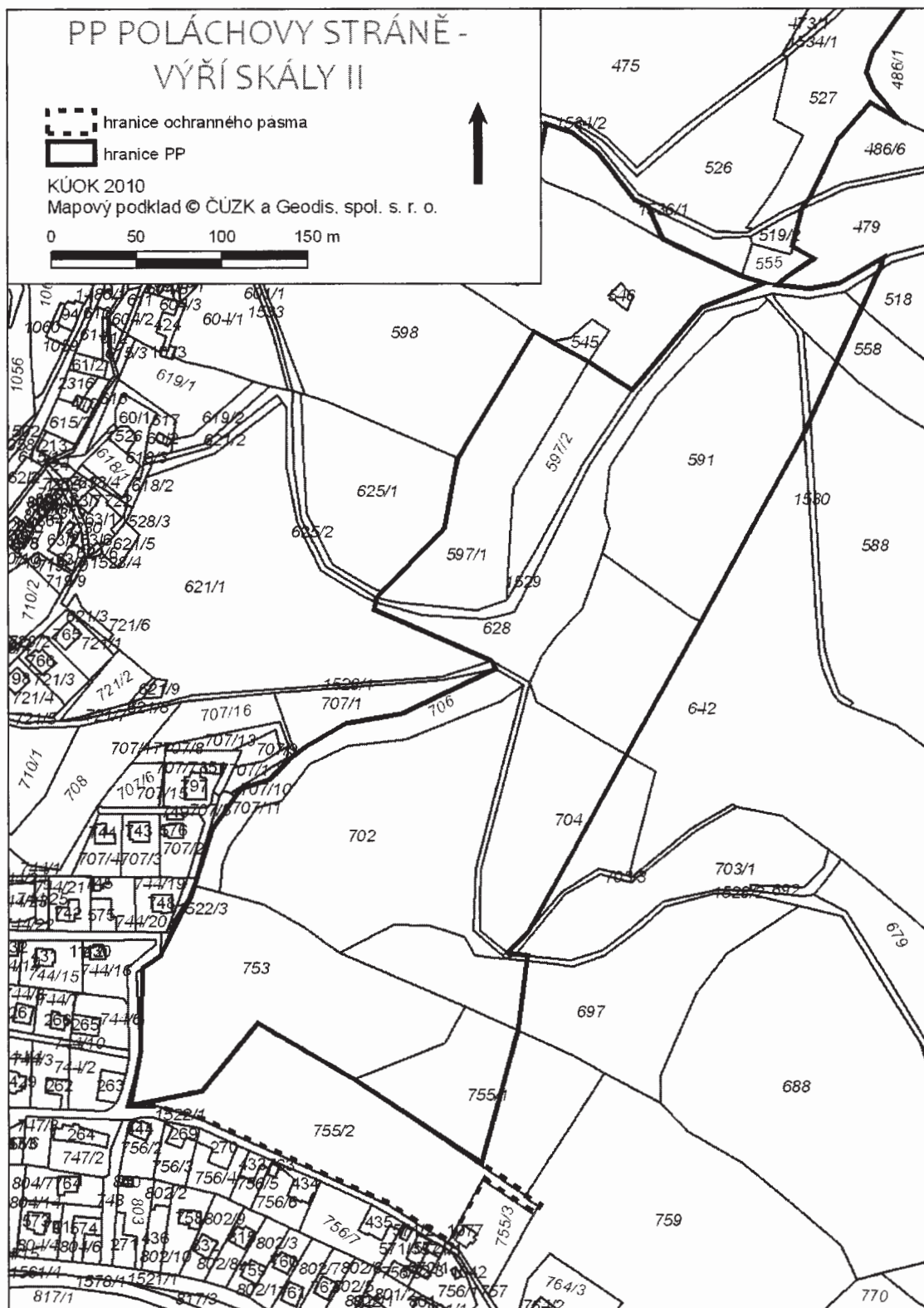
Příloha č. 2
k nařízení Olomouckého kraje č. 8/2012

Seznam souřadnic lomových bodů ochranného pásma přírodní památky Poláchovy stráně
– Výří skály
(souřadnicový systém S-JTSK)

pořadové číslo bodu	souřadnice Y	souřadnice X
201	563644.06	1065328.55
202	563644.75	1065329.77
203	563636.12	1065335.20
204	563639.07	1065340.45
205	563668.94	1065319.75
206	563689.36	1065356.95
207	563724.47	1065334.57
208	563832.79	1065284.72
209	563860.40	1065277.38

Příloha č. 3
k nařízení Olomouckého kraje č. 8/2012





9
NAŘÍZENÍ
Olomouckého kraje
č. 9/2012
ze dne 20. 3. 2012,

kterým se vyhláší přírodní památka Protivanov a její ochranné pásmo
a stanovují bližší ochranné podmínky přírodní památky

Rada Olomouckého kraje vydává svým usnesením č. UR/86/32/2012 ze dne 20. 3. 2012 podle § 7 a § 59 odst. 1 písm. k) zákona č. 129/2000 Sb., o krajích (krajské zřízení), ve znění pozdějších předpisů, k provedení § 77a odst. 2 zákona č. 114/1992 Sb., o ochraně přírody a krajiny, ve znění pozdějších předpisů, toto nařízení kraje:

Čl. 1
Úvodní ustanovení

(1) Tímto nařízením se vyhláší přírodní památka¹⁾ Protivanov (dále jen „přírodní památka“).

(2) Předmětem ochrany v přírodní památce je biotop modráška bahenního (*Maculinea nausithous*).

Čl. 2
Vymezení přírodní památky

(1) Přírodní památka se rozkládá v Olomouckém kraji, v katastrálním území Protivanov na pozemcích parc. č. 218, 219/7, 219/10, 223, 246/9, 246/11, 246/30, 246/33, 247/1 a 1178.

(2) Hranice přírodní památky se stanoví uzavřeným geometrickým polygonem, jehož vrcholy jsou určeny souřadnicemi udanými v souřadnicovém systému jednotné trigonometrické sítě katastrální. Souřadnice vrcholů polygonu tak, jak jdou za sebou, jsou uvedeny v příloze č. 1 tohoto nařízení. Orientační grafické znázornění území přírodní památky do katastrální mapy je uvedeno v příloze č. 3 tohoto nařízení. Celková výměra přírodní památky činí 2,6923 ha.

(3) Mapové podklady s podrobným zákresem přírodní památky jsou uloženy v ústředním seznamu ochrany přírody²⁾ a na Krajském úřadu Olomouckého kraje.

Čl. 3
Bližší ochranné podmínky

Jen s předchozím souhlasem příslušného orgánu ochrany přírody³⁾ lze v přírodní památce:

- a) zakládat skládky a deponie jakéhokoli materiálu,
- b) měnit odtokové podmínky lokality, manipulovat s výškou hladiny spodní vody, provádět terénní a vodo-hospodářské úpravy,
- c) používat chemické prostředky, nejde-li o činnosti prováděné podle schváleného plánu péče,
- d) vypouštět nebo přikrmovat zvěř, umísťovat zařízení související s výkonem práva myslivosti,
- e) zalesňovat nelesní pozemky,
- f) rozdělovat ohně a zřizovat tábořiště, jestliže je to jiným právním předpisem nebo na jeho základě dovoleno,
- g) pořádat hromadné turistické, sportovní, kulturní a poznávací akce,

pokud není při ochraně přírodní památky zakázáno tyto činnosti vykonávat.

Čl. 4
Ochranné pásmo

(1) K zabezpečení přírodní památky před rušivými vlivy z okolí se vyhláší ochranné pásmo⁴⁾ přírodní památky, které se rozkládá v Olomouckém kraji, v katastrálním území Protivanov na pozemcích parc. č. 221/2, 246/33, 247/2, 247/4 a 1182/1.

(2) Hranice ochranného pásma přírodní památky se stanoví uzavřeným geometrickým polygonem, jehož vrcholy jsou určeny souřadnicemi udanými v souřadnicovém systému jednotné trigonometrické sítě katastrální. Souřadnice vrcholů polygonu tak, jak jdou za sebou, jsou uvedeny v příloze č. 2 tohoto nařízení. Orientační grafické znázor-

¹⁾ § 36 zákona č. 114/1992 Sb., o ochraně přírody a krajiny, ve znění zákona č. 218/2004 Sb.

²⁾ § 42 odst. 1 a 2 zákona č. 114/1992 Sb., o ochraně přírody a krajiny, ve znění zákona č. 218/2004 Sb.

³⁾ § 44 odst. 3 a § 77a odst. 4 písm. j) zákona č. 114/1992 Sb., o ochraně přírody a krajiny, ve znění zákona č. 186/2006 Sb., zákona č. 349/2009 Sb. a zákona č. 381/2009 Sb.

⁴⁾ § 37 odst. 1 zákona č. 114/1992 Sb., o ochraně přírody a krajiny, ve znění zákona č. 349/2009 Sb.

nění území ochranného pásma přírodní památky do katastrální mapy je uvedeno v příloze č. 3 tohoto nařízení. Celková výměra ochranného pásma přírodní památky činí 0,2632 ha.

Čl. 5

Účinnost

Toto nařízení nabývá účinnosti patnáctým dnem následujícím po dni jeho vyhlášení ve Věstníku právních předpisů Olomouckého kraje.

Ing. Martin Tesařík
hejtman kraje

Ing. Pavel Horák
náměstek hejtmána

Příloha č. 1
k nařízení Olomouckého kraje č. 9/2012

Seznam souřadnic vrcholů polygonu, kterými jsou stanoveny hranice přírodní památky Protivanov
(souřadnicový systém S-JTSK)

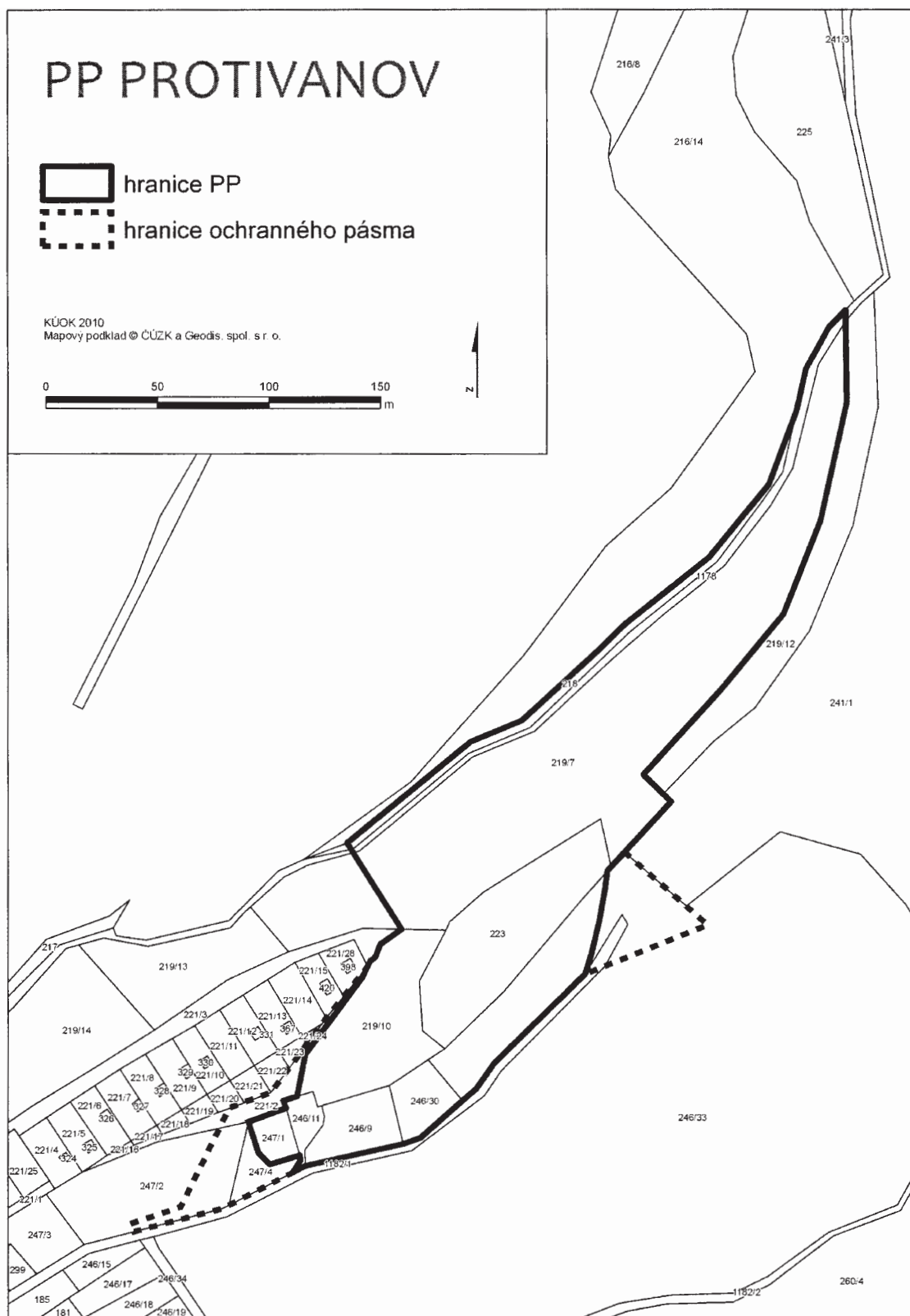
pořadové číslo bodu	souřadnice Y	souřadnice X
1	577682.75	1129968.05
2	577691.64	1129975.17
3	577693.79	1129980.10
4	577696.78	1129983.85
5	577699.04	1129989.58
6	577725.41	1130024.26
7	577728.77	1130043.56
8	577734.92	1130045.84
9	577734.18	1130048.97
10	577750.86	1130055.07
11	577746.36	1130069.93
12	577740.67	1130073.92
13	577728.60	1130069.42
14	577727.85	1130072.09
15	577730.59	1130077.68
16	577725.12	1130074.77
17	577681.10	1130064.63
18	577673.21	1130060.76
19	577648.22	1130040.08
20	577590.00	1129978.52
21	577585.77	1129939.72
22	577579.92	1129932.84
23	577558.26	1129910.14
24	577570.64	1129897.53
25	577526.05	1129847.89
26	577508.22	1129824.07
27	577491.67	1129781.84
28	577480.60	1129727.52
29	577481.50	1129690.48
30	577481.61	1129685.90
31	577489.65	1129695.39
32	577498.97	1129713.07
33	577503.48	1129732.96
34	577515.54	1129765.87
35	577541.35	1129798.67
36	577581.83	1129832.75
37	577618.04	1129868.00
38	577649.58	1129882.00
39	577705.84	1129928.31

Příloha č. 2
k nařízení Olomouckého kraje č. 9/2012

**Seznam souřadnic vrcholů polygonu, kterými jsou stanoveny hranice ochranného pásma
přírodní památky Protivanov**
(souřadnicový systém S-JTSK)

pořadové číslo bodu	souřadnice Y	souřadnice X
101	577551.16	1129957.62
102	577539.48	1129967.83
103	577761.79	1130093.72
104	577803.31	1130104.77
105	577803.73	1130103.50
106	577780.99	1130095.73
107	577757.82	1130056.55
108	577753.10	1130046.07
109	577740.84	1130041.69
110	577732.63	1130031.14
111	577724.63	1130020.55
112	577715.58	1130008.65
113	577708.26	1129999.10

Příloha č. 3
k nařízení Olomouckého kraje č. 9/2012



10
NAŘÍZENÍ
Olomouckého kraje
č. 10/2012
ze dne 20. 3. 2012,

kterým se vyhláší přírodní památka Týn nad Bečvou a její ochranné pásmo
a stanovují bližší ochranné podmínky přírodní památky

Rada Olomouckého kraje vydává svým usnesením č. UR/86/32/2012 ze dne 20. 3. 2012 podle § 7 a § 59 odst. 1 písm. k) zákona č. 129/2000 Sb., o krajích (krajské zřízení), ve znění pozdějších předpisů, k provedení § 77a odst. 2 zákona č. 114/1992 Sb., o ochraně přírody a krajiny, ve znění pozdějších předpisů, toto nařízení kraje:

Čl. 1
Úvodní ustanovení

(1) Tímto nařízením se vyhláší přírodní památka¹⁾ Týn nad Bečvou (dále jen „přírodní památka“).

(2) Předmětem ochrany v přírodní památce je biotop svítnice tenkého (*Anisus vorticulus*).

Čl. 2
Vymezení přírodní památky

(1) Přírodní památka se rozkládá v Olomouckém kraji, v katastrálním území Týn nad Bečvou na pozemku parc. č. 1075/1, na části pozemku parc. č. 1075/2 (část pozemku parc. č. 1019, část pozemku parc. č. 1020, část pozemku parc. č. 1043/2 a část pozemku parc. č. 1075, všechny ve zjednodušené evidenci – původ pozemkový katastr) a na pozemku parc. č. 1213/3 a v katastrálním území Slavič na pozemcích parc. č. 1105/5, 1105/6, 1124/3, 1129/3, 1130/3, 1133/3, 1134/3, 1135/3, 1139/4, 1304/6 a 1304/11.

(2) Hranice přírodní památky se stanoví uzavřeným geometrickým polygonem, jehož vrcholy jsou určeny souřadnicemi udanými v souřadnicovém systému jednotné trigonometrické sítě katastrální. Souřadnice vrcholů polygonu tak, jak jdou za sebou, jsou uvedeny v příloze č. 1 tohoto nařízení. Orientační grafické znázornění území přírodní památky do katastrální mapy je uvedeno v příloze č. 3 tohoto nařízení. Celková výměra přírodní památky činí 2,51 ha.

(3) Mapové podklady s podrobným zákresem přírodní památky jsou uloženy v ústředním seznamu ochrany přírody²⁾ a na Krajském úřadu Olomouckého kraje.

Čl. 3
Bližší ochranné podmínky

Jen s předchozím souhlasem příslušného orgánu ochrany přírody³⁾ lze v přírodní památce:

- a) provádět změny druhu pozemků, změny způsobu jejich využívání,
 - b) povolovat a umísťovat nové stavby,
 - c) provádět zemní práce a terénní úpravy, nejde-li o činnosti prováděné podle schváleného plánu péče,
 - d) zakládat skládky a deponie jakéhokoli materiálu,
 - e) používat hnojiva, chemické látky nebo přípravky, nejde-li o činnosti prováděné podle schváleného plánu péče,
 - f) vypouštět nebo přikrmovat zvěř,
 - g) nasazovat jakoukoliv obsádku ryb,
 - h) odbahňovat a upravovat stávající vodní plochy, měnit stávající vodní režim, provádět mimořádnou manipulaci s vodní hladinou, nejde-li o činnosti prováděné podle schváleného plánu péče,
- pokud není při ochraně přírodní památky zakázáno tyto činnosti vykonávat.

Čl. 4
Ochranné pásmo

(1) K zabezpečení přírodní památky před rušivými vlivy z okolí se vyhláší ochranné pásmo⁴⁾ přírodní památky, které se rozkládá v Olomouckém kraji, v katastrálním území Slavič na pozemku parc. č. 1304/12.

(2) Hranice ochranného pásma přírodní památky se stanoví uzavřeným geometrickým polygonem, jehož vrcholy

¹⁾ § 36 zákona č. 114/1992 Sb., o ochraně přírody a krajiny, ve znění zákona č. 218/2004 Sb.

²⁾ § 42 odst. 1 a 2 zákona č. 114/1992 Sb., o ochraně přírody a krajiny, ve znění zákona č. 218/2004 Sb.

³⁾ § 44 odst. 3 a § 77a odst. 4 písm. j) zákona č. 114/1992 Sb., o ochraně přírody a krajiny, ve znění zákona č. 186/2006 Sb., zákona č. 349/2009 Sb. a zákona č. 381/2009 Sb.

⁴⁾ § 37 odst. 1 zákona č. 114/1992 Sb., o ochraně přírody a krajiny, ve znění zákona č. 349/2009 Sb.

jsou určeny souřadnicemi udanými v souřadnicovém systému jednotné trigonometrické sítě katastrální. Souřadnice vrcholů polygonu tak, jak jdou za sebou, jsou uvedeny v příloze č. 2 tohoto nařízení. Orientační grafické znázornění území ochranného pásma přírodní památky do katastrální mapy je uvedeno v příloze č. 3 tohoto nařízení. Celková výměra ochranného pásma přírodní památky činí 1,3893 ha.

Čl. 5

Účinnost

Toto nařízení nabývá účinnosti patnáctým dnem následujícím po dni jeho vyhlášení ve Věstníku právních předpisů Olomouckého kraje.

Ing. Martin Tesařík
hejtman kraje

Ing. Pavel Horák
náměstek hejtmána

Příloha č. 1
k nařízení Olomouckého kraje č. 10/2012

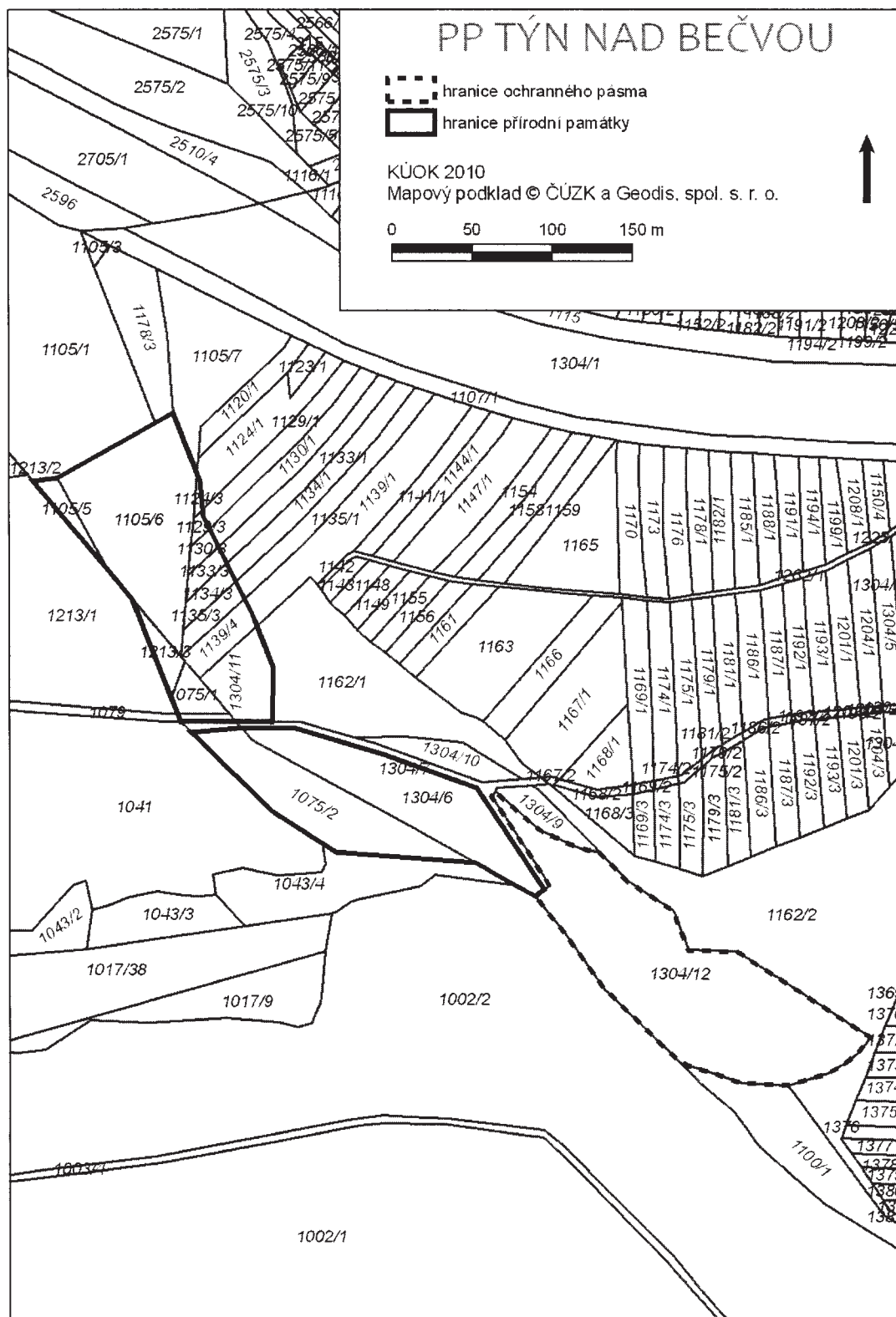
Seznam souřadnic vrcholů polygonu, kterými jsou stanoveny hranice přírodní památky
Týn nad Bečvou
(souřadnicový systém S-JTSK)

pořadové číslo bodu	souřadnice Y	souřadnice X
1	519696.98	1131495.47
2	519680.29	1131538.30
3	519678.12	1131560.43
4	519646.77	1131623.75
5	519634.48	1131656.43
6	519635.65	1131689.70
7	519657.77	1131689.73
8	519696.52	1131690.94
9	519723.78	1131619.22
10	519737.45	1131594.60
11	519784.06	1131538.71
12	519769.14	1131536.60
13	519621.95	1131693.56
14	519565.60	1131710.13
15	519507.26	1131731.04
16	519465.57	1131795.04
17	519470.77	1131799.13
18	519492.62	1131786.84
19	519499.29	1131784.59
20	519597.33	1131775.86
21	519636.35	1131750.81
22	519693.20	1131695.36
23	519654.51	1131693.61

Příloha č. 2
k nařízení Olomouckého kraje č. 10/2012

**Seznam souřadnic vrcholů polygonu, kterými jsou stanoveny hranice ochranného pásma
přírodní památky Týn nad Bečvou**
(souřadnicový systém S-JTSK)

pořadové číslo bodu	souřadnice Y	souřadnice X
101	519461.86	1131792.13
102	519498.00	1131736.27
103	519496.02	1131732.92
104	519468.35	1131757.46
105	519442.99	1131768.73
106	519430.47	1131771.53
107	519413.10	1131789.49
108	519384.34	1131808.10
109	519375.01	1131832.63
110	519344.93	1131833.61
111	519261.80	1131887.42
112	519268.44	1131896.13
113	519277.28	1131903.25
114	519288.53	1131910.25
115	519312.94	1131917.54
116	519341.25	1131916.15
117	519379.76	1131903.71
118	519427.53	1131857.16
119	519451.09	1131823.80



11

NAŘÍZENÍ Olomouckého kraje

č. 11/2012

ze dne 20. 3. 2012,

kterým se vyhláší přírodní památka U žlíbku a její ochranné pásmo a stanovují bližší ochranné podmínky přírodní památky

Rada Olomouckého kraje vydává svým usnesením č. UR/86/32/2012 ze dne 20. 3. 2012 podle § 7 a § 59 odst. 1 písm. k) zákona č. 129/2000 Sb., o krajích (krajské zřízení), ve znění pozdějších předpisů, k provedení § 77a odst. 2 zákona č. 114/1992 Sb., o ochraně přírody a krajiny, ve znění pozdějších předpisů, toto nařízení kraje:

Čl. 1 Úvodní ustanovení

(1) Tímto nařízením se vyhláší přírodní památka¹⁾ U žlíbku (dále jen „přírodní památka“).

(2) Předmětem ochrany v přírodní památce je louka s cenným společenstvem hořečku mnohotvarého českého (*Gentianella praecox* subsp. *bohemica*) na acidofilních suchých trávnících svazu *Violinion caninae*.

Čl. 2 Vymezení přírodní památky

(1) Přírodní památka se rozkládá v Olomouckém kraji, v katastrálním území Protivanov na částech pozemků parc. č. 735/1 a 736/2.

(2) Hranice přírodní památky se stanoví uzavřeným geometrickým polygonem, jehož vrcholy jsou určeny souřadnicemi udanými v souřadnicovém systému jednotné trigonometrické sítě katastrální. Souřadnice vrcholů polygonu tak, jak jdou za sebou, jsou uvedeny v příloze č. 1 tohoto nařízení. Orientační grafické znázornění území přírodní památky do katastrální mapy je uvedeno v příloze č. 3 tohoto nařízení. Celková výměra přírodní památky činí 0,4972 ha.

(3) Mapové podklady s podrobným zákresem přírodní památky jsou uloženy v ústředním seznamu ochrany přírody²⁾ a na Krajském úřadu Olomouckého kraje.

Čl. 3 Bližší ochranné podmínky

Jen s předchozím souhlasem příslušného orgánu ochrany přírody³⁾ lze v přírodní památce:

- a) provádět změny druhu pozemků, změny způsobu jejich využívání,
 - b) provádět stavební činnost, terénní a vodohospodářské úpravy, nejde-li o činnosti prováděné podle schváleného plánu péče,
 - c) používat hnojiva, chemické látky nebo přípravky, nejde-li o činnosti prováděné podle schváleného plánu péče,
 - d) vjíždět těžkými mechanizačními prostředky,
 - e) zakládat skládky a deponie jakéhokoli materiálu,
 - f) přikrmovat zvěř,
 - g) rozdělovat ohně a zřizovat tábořiště,
- pokud není při ochraně přírodní památky zakázáno tyto činnosti vykonávat.

Čl. 4 Ochranné pásmo

(1) K zabezpečení přírodní památky před rušivými vlivy z okolí se vyhláší ochranné pásmo⁴⁾ přírodní památky, které se rozkládá v Olomouckém kraji, v katastrálním území Protivanov na částech pozemků parc. 728/3, 735/1 a 736/2 a pozemku parc. č. 735/6.

(2) Hranice ochranného pásma přírodní památky se stanoví uzavřeným geometrickým polygonem, jehož vrcholy jsou určeny souřadnicemi udanými v souřadnicovém systému jednotné trigonometrické sítě katastrální. Souřadnice vrcholů polygonu tak, jak jdou za sebou, jsou uvedeny v příloze č. 2 tohoto nařízení. Orientační grafické znázornění území ochranného pásma přírodní památky do katastrální mapy je uvedeno v příloze č. 3 tohoto nařízení. Celková výměra ochranného pásma přírodní památky činí 1,9847 ha.

¹⁾ § 36 zákona č. 114/1992 Sb., o ochraně přírody a krajiny, ve znění zákona č. 218/2004 Sb.

²⁾ § 42 odst. 1 a 2 zákona č. 114/1992 Sb., o ochraně přírody a krajiny, ve znění zákona č. 218/2004 Sb.

³⁾ § 44 odst. 3 a § 77a odst. 4 písm. j) zákona č. 114/1992 Sb., o ochraně přírody a krajiny, ve znění zákona č. 186/2006 Sb., zákona č. 349/2009 Sb. a zákona č. 381/2009 Sb.

⁴⁾ § 37 odst. 1 zákona č. 114/1992 Sb., o ochraně přírody a krajiny, ve znění zákona č. 349/2009 Sb.

Čl. 5
Zrušovací ustanovení

Dnem účinnosti této vyhlášky se ruší Nařízení č. 1/2002 Okresního úřadu Prostějov ze dne 14. 6. 2002 o zřízení Přírodní památky U žlíbku.

Čl. 6
Účinnost

Toto nařízení nabývá účinnosti patnáctým dnem následujícím po dni jeho vyhlášení ve Věstníku právních předpisů Olomouckého kraje.

Ing. Martin Tesařík
hejtman kraje

Ing. Pavel Horák
náměstek hejtmána

Příloha č. 1
k nařízení Olomouckého kraje č. 11/2012

Seznam souřadnic vrcholů polygonu, kterými jsou stanoveny hranice přírodní památky U žlábku
(souřadnicový systém S-JTSK)

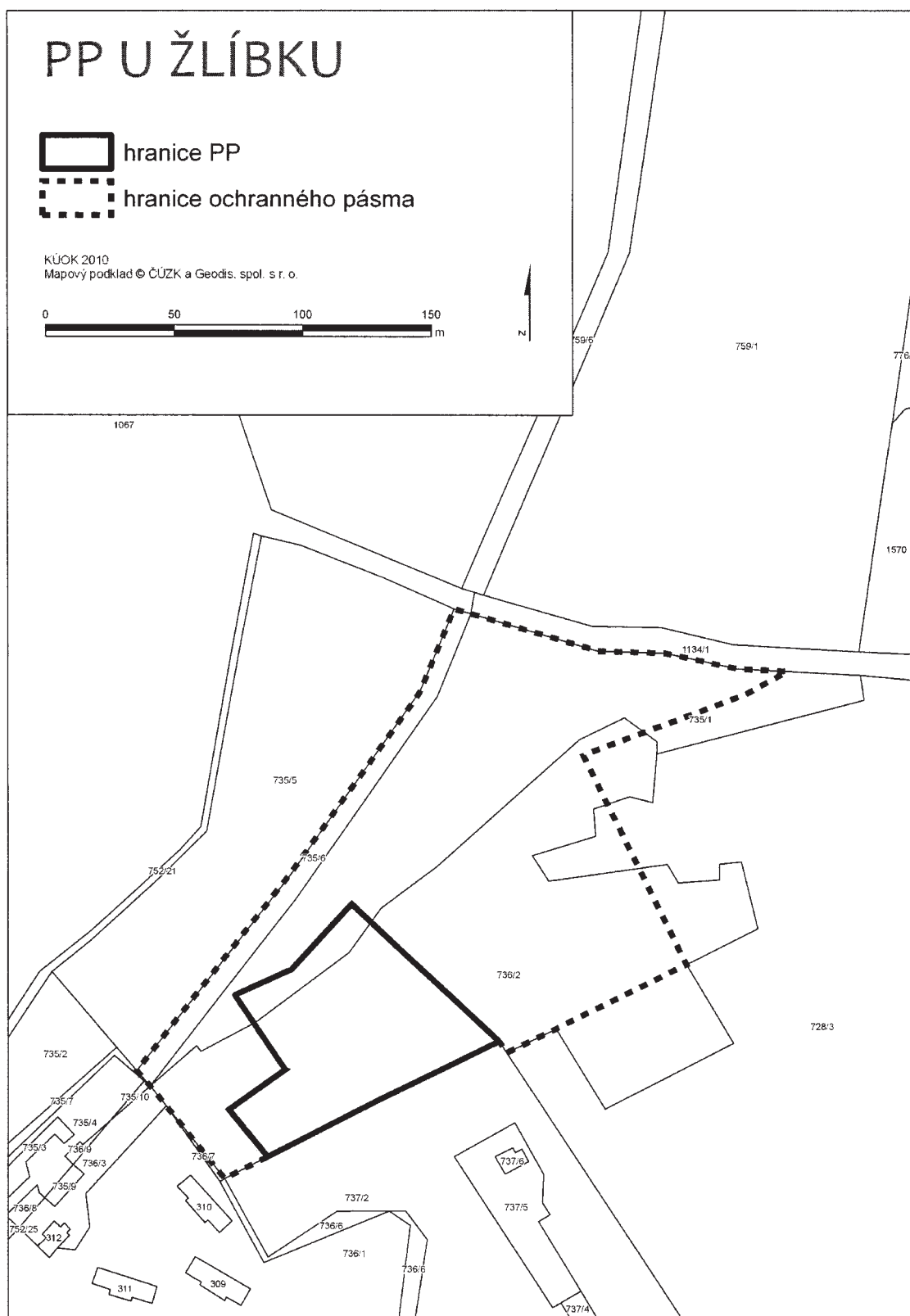
pořadové číslo bodu	souřadnice Y	souřadnice X
1	580010.02	1131619.42
2	580022.15	1131604.62
3	579998.06	1131586.30
4	580021.33	1131555.54
5	580002.15	1131544.97
6	579977.97	1131519.26
7	579920.25	1131574.80

Příloha č. 2**k nařízení Olomouckého kraje č. 11/2012**

Seznam souřadnic vrcholů polygonu, kterými jsou stanoveny hranice ochranného pásma přírodní památky U žlíbku
(souřadnicový systém S-JTSK)

pořadové číslo bodu	souřadnice Y	souřadnice X
8	580027.74	1131628.23
9	580062.14	1131587.31
10	580002.45	1131510.02
11	579951.37	1131436.03
12	579937.39	1131404.71
13	579880.66	1131421.64
14	579855.60	1131422.29
15	579827.43	1131428.23
16	579804.53	1131429.63
17	579887.20	1131462.68
18	579846.96	1131544.47
19	579916.83	1131579.51

Příloha č. 3
k nařízení Olomouckého kraje č. 11/2012



VĚSTNÍK PRÁVNÍCH PŘEDPISŮ OLOMOUCKÉHO KRAJE

Vydává: Olomoucký kraj

Redakce: Krajský úřad Olomouckého kraje, Jeremenkova 40a, Olomouc 779 11
tel.: 585 508 112, fax: 585 508 851

Výrobu a distribuci zajišťuje: Wolters Kluwer ČR, a. s., U Nákladového nádraží 6, 130 00 Praha 3

Roční předplatné: představuje částku za dodávku úplného ročníku a je od předplatitelů vybíráno ve formě záloh.

Výše záloh bude vždy písemně oznámena. Roční vyúčtování bude provedeno po dodání úplného ročníku na základě skutečně vydaných částek. Záloha na rok 2012 činí 950 Kč bez DPH; 1083 Kč včetně 14% DPH.

Vychází dle potřeby.

Administrace, distribuce, reklamace a informace na telefonních číslech: 246 040 442, fax: 246 040 401

V písemném styku vždy uvádějte IČ (právníké osoby), číslo odběratele (fyzické osoby).

Písemné objednávky předplatného, změny adres a počtu odebíraných výtisků zasílejte laskavě na adresu:

Wolters Kluwer ČR, a. s., U Nákladového nádraží 6, 130 00 Praha 3

tel.: 246 040 442, fax: 246 040 401