

Radwanderführer

durch die Region **Olomouc**



Die schönsten Strecken

Beschreibungen • Höhenprofile
Tipps und Interessantes

www.ok-tourism.cz

Region Olomouc

Ihr aktiver Urlaub



Auf dem Gebiet des Bezirks Olomouc befinden sich zwei touristische Regionen, Jeseníky und Mittelmähren. Hier vereint sich harmonisch ungestörte Natur mit einzigartigen Denkmälern. Das Kennenlernen von Städten, versteckten Dörfern in malerischer Natur an Flüssen oder in langen Bergtälern wird von nicht alltäglichen Erlebnissen begleitet. Jeder Radwanderer weiß, dass diese Erlebnisse im Sattel noch vielfach schöner sind. Die Düfte und die Farben, das Rauschen der Flüsse, die Stille aber auch das Geschrei der Vögel. Die Glocken berühmter Kirchen, das Gerassel der Waffen bei Schloss- und Burgenfesten in Mittelmähren oder die Ruhe und Zufriedenheit beim Sonnenuntergang auf den Bergkämmen der Jeseníky. Das erleben Sie auf dem Rad in der Region Olomouc. Die Wege führen an Orte, die zu Fuß zu weit sind aber anders nicht zu erreichen sind. Entdecken Sie die Region Olomouc, diesen Urlaub werden Sie nicht vergessen!



Herausgeber: Region Olomouc, Jeremenkova 40a, 779 11 Olomouc, 2010
E-Mail: tourism@kr-olomoucky.cz, www.kr-olomoucky.cz,
Tel.: 585 508 111, Fax: 585 508 832, 1. Ausgabe
Design, Texte, Erarbeitung: m-ARK Marketing a reklama s.r.o., Železniční 4,
779 00 Olomouc, tel.: 585 104 212, www.m-ark.cz
Foto: m-ARK • Karten: Jan Machovský

Seine Strecke findet hier jeder

Der Reiseführer, den Sie gerade in der Hand halten, bietet Ihnen eine bunte Auswahl verschiedener Radwege. Die Ausflugstipps führen Sie an die schönsten Stellen der Region. Deshalb finden Sie hier ebene Strecken in den Tälern der Morava und der Bečva, Strecken, die zu Schlössern und Naturparks führen. Für Kenner der Berge bieten wir Strecken bis in Höhe 1 350 Meter über dem Meeresspiegel oder das größte Trailnetz für Mountainbikes in der ČR mit über 40 km einzigartiger Strecken. Aber auch thematische Strecken wie zum Beispiel der Hexenradweg warten auf Sie. Wer noch mehr kennenlernen möchte, nutzt das Netz der Fernradwege die durch die Region führen, wie z. B. der Mährische oder der Bernsteinweg. Es gibt aber auch noch weitere Extras wie zum Beispiel Auf dem Rad mit Führung durch Olomouc. Hier sehen Sie an einem Tag alle interessanten Orte der Stadt und ein kundiger Führer gibt Ihnen an den einzelnen Stationen interessante Informationen. Es ist sehr viel und sehr interessant und vor allem: Seine Strecke findet hier jeder.

Willkommen in der Region Olomouc.

www.ok-tourism.cz





Karte
der Region Olomouc

Inhalt:

Strecke 1	Schlösser und Parks Mittelmährens 6
	<i>Leicht, für Freizeitradler</i>
Strecke 2	Am Fluss Bystřice in das Vorgebirge der Jeseníky 8
	<i>Sportliche Freizeitradler</i>
Strecke 3	Durch das Höhenland Dražanská vrchovina . 10
	<i>Leicht, für Freizeitradler</i>
Strecke 4	Radwanderweg Bečva 12
	<i>Familien mit Kindern</i>
Strecke 5	Durch das Moravatal bei Litovel 14
	<i>Familien mit Kindern</i>
Strecke 6	Hexenradweg 16
	<i>Fernradfahrer</i>
Strecke 7	Entlang der polnischen Grenze 18
	<i>Leicht, für Freizeitradler</i>
Strecke 8	Rychlebské Pfade 20
Extratipp!	<i>Terrainradfahrer</i>
Strecke 9	Über dem Tal der Desná 22
	<i>Sportliche Freizeitradler</i>
Strecke 10	Zum Kobold der Jeseníky und ins Bad 24
	<i>Sportliche Freizeitradler</i>
Strecke 11	Mährischer Weg 26
	<i>Fernradfahrer</i>
	Cyklobusse, Radverleih, Service 28
	Wo können Radfahrer gut übernachten und essen? 30





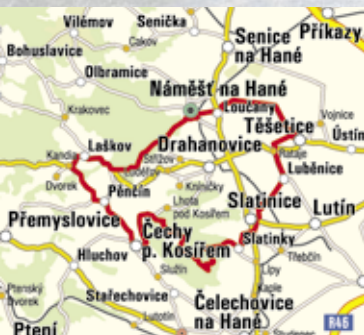
Parameter der Strecke:

Strecke: Náměšť na Hané – Slatínice – Čechy pod Kosířem – Laškov (Krakovec) – Náměšť n. H.

Länge und Oberfläche: 34 km, ca. 3/5 Asphaltstraßen auf wenig befahrenen Straßen III. Klasse, der Rest Wald- und Feldwege.

Anspruch: die Strecke ist mittel schwierig

Verpflegung an der Strecke: In jedem Dorf können Sie gut essen und trinken.



Beschreibung der Strecke

Die Strecke Schlösser und Naturparks Mittelmährens beginnt an einem der schönsten Orte, am Schloss in Náměšť na Hané. Auf ebenem Terrain geht es weiter in Richtung Olomouc auf dem Radweg Nr. 6025. Bis nach Loučany fahren Sie auf dem Radweg, dann weiter auf der Straße nach Těšetice, dort biegen Sie auf den Radweg Nr. 6034 in Richtung

Rataje, Luběnice und Slatínice ab. Nach einer Pause und einem Imbiss im Kurort wartet nach Durchfahren des Orts der „Hannakische Mont Blanc“ - der Velký Kosíř (442 m. ü.d.M.) auf Sie. Der Lehrpfad auf dem Gipfel führt durch den gleichnamigen Naturpark. Vom Gipfel zum nächsten Schloss geht es nur noch bergab. Čechy pod Kosířem ist nicht nur auf sein Schloss stolz, in dem sehr gern der Maler Josef Mánes weilte, aber vor allem auf den dendrologisch sehr wertvollen Schlosspark. Weitere Sehenswürdigkeiten sind das Feuerwehrmuseum und das vor kurzem eröffnete und schon bekannte Kutschenmuseum. Dann geht es weiter auf dem Radweg Nr. 5028 über Pěnčín bis nach Laškova. Auch dort finden Sie ein Schloss und wenn Sie immer noch nicht genug haben, machen Sie auf dem grünen Wanderweg einen Sprung nach Krakovec. Dort

gibt es ein kleines Schloss, welches Mánes noch viel lieber malte. Heute sieht es wieder sehr schön aus. Kehren Sie auf dem gleichen Weg wieder zurück nach Laškova. Am Dorfplatz beginnt der hiesige Lehrpfad. Nach etwa einem Kilometer, hinter dem letzten Haus gibt es zwei Möglichkeiten. Die erste Variante führt auf einem Feldweg auf der linken Seite weiter. Es folgt eine zauberhafte Fahrt durch das bewaldete Tal des Flüsschens Šumice, einst auch mährisches Tal der Großmutter genannt. Sie gelangen in den Naturpark Terežské údolí, das Sie bis nach Náměšť na Hané führt. Dieses Tal ist von Sagen umwoben, mit denen Sie außer den Schönheiten der Natur die Tafeln des Lehrpfads bekannt machen. Heute trägt das Tal seinen Namen gerade nach einer dieser Sagen. Zweite Möglichkeit ist ein Fortschreiten auf dem grünen Wanderweg und anschließend auf dem roten bis zum Forsthaus Hradecký Dvůrek. Hier schließt der Radweg 6033 an, der Sie zurück nach Náměšť na Hané bringt.

Interessantes an der Strecke

Náměšť na Hané – klassizistisches Schloss französischen Typs inmitten eines runden Parks mit vier nach den Himmelsrichtungen ausgerichteten Wegen. Wertvolle Sammlung Meißner Porzellans und Ausstellung erzbischöflicher Kutschen aus dem 18. und 20. Jahrhundert.

IC Náměšť na Hané, Tel.: 585 952 184, <http://zamek.namestnahane.cz>



Bad Slatínice – begründet auf der Heilkraft des Schwefelwassers für die Behandlung des Bewegungsapparats, Tel.: 585 944 599, www.lazneslatinice.cz

Velký Kosíř – Naturpark, Lehrpfad, Länge 10 km, 19 Stationen, vom Gipfel des Kosíř führt auf dem

gelben Wanderweg der Mánes-Lehrpfad mit 5 Stationen

Čechy pod Kosířem

• Schloss mit Park, in dem der Maler Josef Mánes lebte und schaffte, Dauerausstellung, Tel.: 582 373 724, www.muzeumvpv.cz

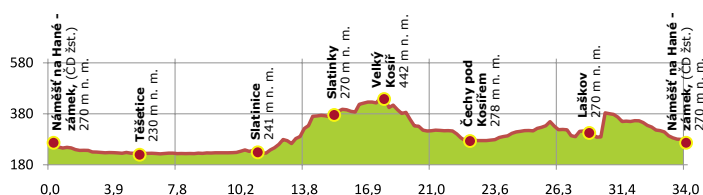
• Feuerwehrmuseum, Tel.: 582 373 531, 739 971 188, www.cechypk.cz

• Museum historischer Kutschen, einzigartige und größte Sammlung historisches Kutschen und Luzernen in der Tschechischen Republik, Tel.: 602 557 167, www.historickekokary.cz

Terežské údolí – Naturpark, durch diesen führt ein Lehrpfad, Länge 6 km, 10 Stationen, unterwegs sehen Sie auch die Schwedenschanze - die Kultsiedlung aus der Keltenzeit.



Streckenprofil





Parameter der Strecke:

Strecke: Olomouc – Bystrovany – Velká Bystřice – Hlubočky – Hrubá Voda – Jívová – Hraničné Petrovice – Těšíkovská kyselka – Bělkovice-Laštany – Bohuňovice – Olomouc-Černovír – Olomouc

Länge und Oberfläche: 55 km, überwiegend Asphaltstraßen, wenig befahrene Straßen III. Klasse, aber zu Beginn (10 km) und am Ende (9 km) auf schönem Radweg.

Anspruch: die Strecke ist mittel schwierig

Verpflegung an der Strecke: In jedem Dorf können Sie gut essen und trinken. Mehrere Gaststätten direkt an der Strecke.



Beschreibung der Strecke

Eine anstrengendere Strecke führt aus Olomouc auf dem Radweg Nr. 5 (Bernsteinweg) nach Bystrovany und Velká Bystřice. Hier geht es weiter auf dem Radweg 6009. Der gesamte Abschnitt von Olomouc (Stadtteil Bělido) bis nach Mariánské Údolí und führt in den Orten auf wenig befahrenen Straßen und außerhalb auf Asphaltwegen oder Radwegen ohne öffentlichen Verkehr. Aus Mariánské údolí führt die Strecke durch das Tal der Bystřice nach Hlubočky und Hrubá Voda. Hier hebt sich das Terrain. Auf der linken Seite befindet sich der Naturpark Tal der Bystřice. Von Hrubá Voda nach Jívová und Hraničné Petrovice muss eine große Überhöhung überwältigt werden. Als Belohnung wartet auf Sie die Abfahrt bis zur Mineralquelle Těšíkovská kyselka, an der Sie sich erfrischen können. Weiter geht es auf dem Radweg 6029 nach Bělkovice-Laštany. Der Weg geht bergab auf der Straße entlang des Bachs Trusovický potok. In Hlušovice verlassen

Sie die Straße auf den neuen Radweg in Richtung Bohuňovice (immer noch Radweg 6029). Vor Olomouc fahren Sie in den Wald Černovířský les und von dort über den Ortsteil Černovír zurück in das Stadtzentrum.

Interessantes an der Strecke

Bystrovany – Naturparadies Horizont, Arboretum mit 200 fremdländischen Gehölzen und Pflanzen, dazu gehören auch ein See mit Wasserfall, ein Pflanzenladen, eine Zoo-Ecke und ein Restaurant.

Tel.: 585 157 119, www.horizont-zs.cz

Velká Bystřice ist eine Stadt mit reichhaltiger Folkloretradition.

Das hiesige Schloss, ehemals Feste und später Brauerei, ist heute Hotel und Restaurant. Weitere Sehenswürdigkeiten sind die Kirche des H. Jan Täufer, die Plastik des H. Florians und des H. Jan Nepomuck. Seit 2010 sind im Schloss ein Hannakisches Folkloremuseum, ein Amphitheater und ein Informationszentrum eröffnet. www.velkabystrice.cz

Hlubočky – Fun park (Skiareal), Terrainminikarts, Quads, Bikepark, Terrainwagen HUMMER, den Sie selbst lenken können. Speisen und Getränke direkt im Areal.

Tel.: 775 771 077, www.funparkhlubody.cz, www.skiarealhlubody.cz



➤ **Těšíkovská kyselka**, ausgezeichnete, eisenhaltige Mineralquelle, die schon seit dem 17. Jahrhundert bekannt ist. Im Tal wurde ein 9 km langer Lehrpfad angelegt (grün gekennzeichnet, nicht für Radfahrer geeignet). www.sternberk.eu

Bohuňovice – Zentrum der Gesundheit:

Aquapark, Schwimmbecken, Kinderplanschbecken, Riesenrutsche, Fitness, Whirlpool, Dampfbad, Wasserbar, Massage.


Tel.: 585 151 731, www.bohunovice.cz

Flugplatz, Bohuňovice Mamba Air, Rundflüge,

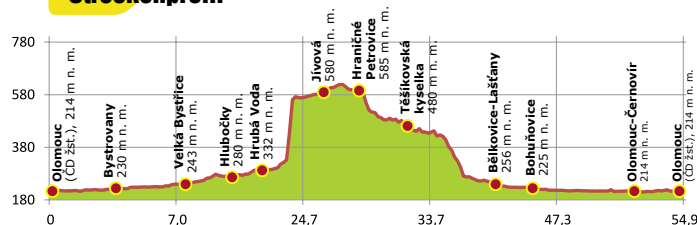
Tel.: 585 389 100, 608 528 073, www.mamba-air.cz




Olomouc – die Stadt mit reicher Geschichte gehört zu den schönsten in Mitteleuropa. Ihre Einzigkeit besteht in der Baukunst der Kirchen, Paläste und Barockbrunnen und Säulen. Eine, die Dreifaltigkeitssäule, ist in der UNESCO-Denkmalliste eingetragen.

 IC Olomouc, Tel.: 585 513 385 <http://tourism.olomouc.eu>

Streckenprofil





Parameter der Strecke:

Strecke: Protivanov – Niva – Baldovec, kemp – (Holštejn) – Rozstání – Niva – Repechy – Hamry – Podhradský rybník – Mostkovice – Hloučela – Prostějov

Länge und Oberfläche: 47 km auf wenig befahrenen Straßen III. Klasse und auf Wald- und Feldwegen

Anspruch: anspruchlos (wenn Sie nicht den Cyklobus benutzen ist sie wegen der Länge und Überhöhung schwierig)

Verpflegung an der Strecke: In jedem Dorf können Sie gut essen und trinken.



Beschreibung der Strecke

Die Strecke ist unter Ausnutzung des Cyklobusses* vorgeschlagen, der für Sie die Überhöhung auf das Höhenland Drahanská vrchovina überwindet und in der Saison regelmäßig von Prostějov nach Protivanov fährt. Hier beginnt die Beschreibung der Strecke mit malerischen Teichen, rauschenden Flüssen, geheimnisvollen Wäldern und schönen Aussichten. In Protivanov wählen Sie den Radweg Nr. 5029 auf der Straße nach Niva. An der Weggabelung hinter dem Dorfplatz geht es weiter auf dem Radweg Nr. 5075 in Richtung Sloup. Nach zwei Kilometern biegen Sie nach links auf den Radweg Nr. 5076 in Richtung Baldovec ab. Die Strecke führt Sie durch bewaldetes Tal, an einem Bach, einem Teich entlang, vorbei an Pfadfinderlager und Steinbruch. An der Gabelung der Radwege können Sie den kürzeren Weg wählen und nach links zum Campingplatz Baldovec fahren. Sie können aber auch nach rechts auf den Radweg Nr., 5118 in das schöne Tal Bílá voda abbiegen. Das malerische Dörfchen Holštejn mit der gleichnamigen Burgruine liegt schon hinter der Grenze der Region Olomouc. In einer seiner Höhlen

reift der berühmte Käse Niva. Durch das Dorf, dessen Name er trägt, sind Sie zu Beginn des Ausflugs gefahren und kehren jetzt über den Campingplatz Baldovec, Rozstání und Radweg Nr. 5029 auf der Straße wieder nach Niva zurück. In Niva wählen Sie den Radweg Nr. 5075 in Richtung Repechy. Die 7 km lange Abfahrt auf Waldweg durch das Tal Remešský žleb führt an den Teichen Hamerské rybníky entlang zum Stausee Plumlovská přehrada. Kurz davor fahren Sie am Schloss Plumlov am Ufer des Teichs Podhradský rybník vorbei. Der Weg von Mostkovice nach Prostějov führt durch den Biokorridor Hloučela.

*Fahrplan siehe www.ftl.cz, gewöhnlich fährt er bis zu den Ferien nur am Wochenende, im Juli und im August jeden Tag.

Interessantes an der Strecke



Niva – dominierend sind der Glockenturm und der Bach Bílá voda. Am nördlichen und südlichen Rand des Dorfes sind an ihm Teiche angelegt. Das Gebiet am Oberen Teich ist als Naturreservat Nivské louky geschützt. Rarität der Gemeinde ist das geschützte Gebiet direkt am Dorfplatz – das Naturdenkmal Návesní niva, besonders reich an seltenen Pflanzen. Vielleicht finden Sie hier das Breitblättrige Knabenkraut, eine unserer Orchideen.

Baldovec – Campingplatz, Kletterpark, Schwimmbaden, Sportbedarfverleih, Spielplatz, Wellnesszentrum, Restaurant, Tel.: 582 395 440, 602 722 899, www.baldovec.cz

Repešský žleb – geologische Formation und paläontologische Fundstelle (Versteinerungen) aus der Zeit des Silur (443-416 Mio. v.u.Z.).

Schloss Plumlov – Besichtigung möglich, Tel.: 582 331 196, www.zamek-plumlov.cz

Stausee Plumlovská přehrada – Sommererholungsort, Campingplatz, Restaurant

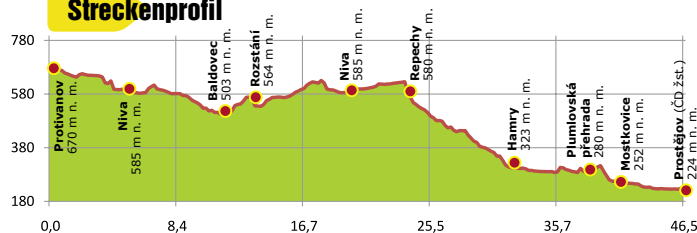
Biokorridor Hloučela – das Flüsschen Hloučela und der Waldpark an seinen Ufern bilden einen zusammenhängenden Streifen natürlicher Vegetation am Rand der Stadt Prostějov. Es ist ein Biokorridor für Pflanzen und Tiere und dient gleichzeitig als Erholungszone für die Einwohner der Stadt. Durch ihn führt ein 4 km langer Lehrpfad mit 11 Stationen.

Prostějov – Zentrum der Region, Marktplatz mit interessanten Häusern und Rathaus, Nationalhaus im Jugendstil, Museum der Region, vielbesuchter Aquapark, Krasická 6, Tel.: 582 330 895, www.dsp-pv.cz



IC Prostějov, nám. T. G. Masaryka 12, Tel.: 582 329 722

Streckenprofil





Parameter der Strecke (Hranice – Přerov):

Strecke: Teplice nad Bečvou – Hranice – Týn nad Bečvou – Lipník nad Bečvou – Osek n. B. (Naturschwimmbad Jadran) – Přerov

Länge und Oberfläche: 28 km, überwiegend Asphaltoberfläche und außer sehr kurzen Abschnitten in Týn n. B. und Lipník n. B. vollständig ohne öffentlichen Verkehr.

Strecke: Lipník nad Bečvou – Brücke bei Osek n. B. – geeignet auch für Inlineskater

Anspruch: sehr leichte Strecke, geeignet für Familien mit kleinen Kindern

Verpflegung an der Strecke: Hranice, Týn n. B., Lipník n. B., Wehr Osek, Osek n. B. – Naturschwimmbad Jadran, Přerov



Beschreibung der Strecke

Der Radweg Bečva führt aus der Walachei nach Mittelmähren und endet bei Tovačov, wo er an den Mährischen Weg Nr. 47 anschließt. Die gesamte Länge beträgt 141 km, der Abschnitt in Mittelmähren (Hustopeče n.B. – Tovačov) ist 45 km lang. Die empfohlene Strecke von Teplice n. B. nach Přerov (29 km) oder umgekehrt ist eine anspruchslöse Fahrt durch das malerische Tal der Bečva. Pause machen können Sie in den historischen Stadtzentren in Hranice, Lipník nad Bečvou oder Přerov mit vielen Sehenswürdigkeiten. Direkt an der Strecke oder in der Nähe können Sie Museen, Schlösser, eine Burg, Höhle und auch eine Schlucht besuchen. Ein Großteil des Radwegs wird außerhalb des öffentlichen Verkehrs geführt. Der Radweg hat sein Logo, das Sie auf der ganzen Strecke begleiten wird.



Interessantes an der Strecke

Teplice nad Bečvou – Aragonithöhlen Zbrašov und Schlucht von Hranice, Eine Höhle europäischer Bedeutung. Die einzigartigen Verzierungen bildet das Mineral Aragonit. Dank ihrer Temperatur von 14°C ist sie die wärmste Höhle in der ČR. Unweit der Höhle befindet sich die Schlucht von Hranice, die tiefste Schlucht der ČR. Die bestätigte Gesamttiefe beträgt 289,5 m. Die Schlucht ist frei auf dem Lehrpfad Nationale Naturreservierung zugänglich. Tel.: 581 601 866, www.caves.cz

Bad Teplice nad Bečvou – das berühmte Bad lockt mit seinen beruhigenden grünen Parks über der Bečva, www.ltnb.cz

Hranice – hat eine Menge Sehenswürdigkeiten, z. B.: das Alte Rathaus mit gotischem Saal und Ausstellungssaal des Stadtmuseums, das Schloss mit überdachtem Innenhof, die als Ausstellungssaal genutzte Synagoge.

IC Hranice, Tel.: 581 607 479, www.mic.hranet.cz

Aquapark – Schwimmbad Hranice

Tel.: 581 606 060, 581 606 666, www.aquaparkplovnamhranice.cz

Burg Helfstýn – eine der größten Burgen mit der wahrscheinlich längsten Mauer in der Tschechischen Republik erhebt sich auf dem Berg unweit von Týn nad Bečvou. Bestandteil der Besichtigung ist auch eine Dauerausstellung über Kunstschmiederei und historische Münze. Tel.: 581 797 093, www.helfstyn.cz



Seilpark Pod Helfstýnem, Týn n. B., Tel.: 774 178 538, www.lanovy-park.cz

Lipník nad Bečvou – Stadtdenkmalsreservation mit Renaissancerathaus, Barockbrunnen und Renaissanceshäusern. Dominante ist die Kirche des H. Jakob mit einzigartigem Glockenturm. Zu weiteren Sehenswürdigkeiten gehören das Schloss (das Interieur ist zugänglich) mit Landschaftspark und Dachgarten und das Piaristenkloster. An die jüdische Kultur erinnert die älteste Synagoge in Mähren und zwei jüdische Friedhöfe. Schwimmbad, Motorkartbahn.

IC Lipník nad Bečvou, Tel.: 581 773 763, www.mesto-lipnik.cz

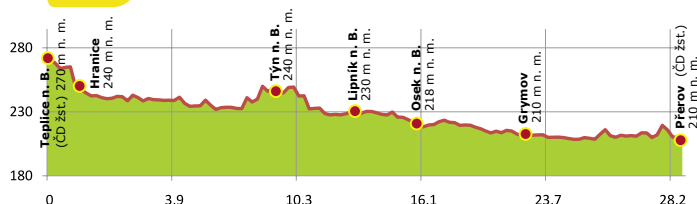
Osek nad Bečvou – Naturschwimmbad Jadran, angenehme Pause mit Baden und Erfrischung, Attraktionen für Kinder.

Přerov – Komenský-Museum, Ornithologische Station oder Denkmal der Mammutjäger in Předměstí. Frei- und Hallenbad. Areal Laguna – Naturschwimmbad, Sportplatz, Attraktionen für Kinder, Skatepark, Imbiss in der Nähe, Stadtpark Michalov.



IC Přerov, Tel.: 581 217 187, www.prerov.eu

Streckenprofil





Parameter der Strecke:

Strecke: Olomouc-Řepčín – Horka n. M. – Litovelské Pomoraví – Lhota n. M. – Litovel – Nové Zámky – Nové Mlýny – Nový Dvůr – Červenka – Litovel – Lhota nad Moravou – Litovelské Pomoraví – Horka n. Moravou – Olomouc

Länge und Oberfläche: 38 km, ein Großteil der Strecke führt auf Wald- und Feldwegen, der Rest auf wenig befahrenen Straßen der III. Klasse.

Anspruch: leichte Strecke, geeignet für Familien mit Kindern

Verpflegung an der Strecke: In jedem Dorf können Sie gut essen und trinken. Mehrere Gaststätten direkt an der Strecke.



Beschreibung der Strecke

Die leichte Strecke führt aus Olomouc (Mährischer Weg Nr. 51) über Horka n. M. in das Naturschutzgebiet Moravatal bei Litovel. Lassen Sie gleich am Anfang nicht Sluňákov, ein Niedrigenergiehaus, konzipiert als Besucherzentrum, und unweit der Weggabelung U Tří mostů die Jägerhütte mit Imbiss und Kinderspielplatz, aus. Danach erwarten Sie schon die Auwälder, Wiesen, Sümpfe und zahlreiche Tümpel am Flusslauf der Morava. Fast auf dem gesamten Weg wird Sie auch der 16 km lange Lehrpfad Auen des Moravatal bei Litovel begleiten. Der Radweg Nr. 51 führt bis nach Litovel. Die durch die Stadt fließenden sechs Arme der Morava prägen ihren Charakter und gaben ihr den Namen „Hannaki-

sches Venedig“. Etwa 3 km hinter Litovel durchläuft der Mährische Weg das Schlossgelände Nové Zámky. Durch dieses führt ein 8 km langer Lehrpfad. Der Weg geht weiter nach Nové Mlýny. Hier schließen Sie sich an der berühmten Gaststätte Rybářská Bašta (Fischerbastei) an den Radweg Nr. 6051 an. Hier können Sie auch ein Wasserkraftwerk aus dem Jahre 1898 besichtigen (technisches Denkmal). Auf dem Weg Nr. 6026 fahren Sie dann weiter nach Nový Dvůr und Červenka. In Červenka führt Sie der Radweg Nr. 511 zum Bahnhof. Von hier bringt Sie der Zug auch mit dem Rad in 20 Minuten zurück nach Olomouc.

Interessantes an der Strecke

Horka nad Moravou – Sluňákov – architektonisch interessant entworfenes Touristeninformationszentrum und ökologische Beratungsstelle.
Tel.: 585 154 711, www.slunakov.cz



Naturschutzgebiet Moravatal bei Litovel

das Gebiet mit einer Fläche von 96 km² nimmt einen 3–8 km breiten Streifen entlang des Flusses Morava (March) zwischen den Städten Olomouc, Litovel und Mohelnice ein. Die Landschaft wird von den Mäandern der Morava beeinflusst. Die Komplexe wertvoller Auwälder laden durch ihre Einzigartigkeit nicht nur Freunde

der Wander- und Radtouristik aber auch z.B. die Freunde von Schlauchbootfahrten (www.perej.cz) ein. Das Moravatal durchziehen zahlreiche markierte Radstrecken und Radwege überwiegend mit Asphaltoberfläche. Alle Strecken sind leicht und vor allem für Familien mit Kindern geeignet.

Litovel – eine der bedeutendsten Sehenswürdigkeiten ist die Johannesbrücke aus dem Jahr 1592 - die drittälteste funktionsfähige Steinbrücke des Lands. Auf dem Marktplatz steht das Rathaus mit dem 72 m hohen Turm der eine schöne Aussicht bietet. Einen Besuch wert ist auch das Museum der Stadt. Mit den Sehenswürdigkeiten des Stadtzentrums macht der Lehrpfad Historisches Litovel bekannt. Zwei weitere Lehrpfade führen in die umgebende Natur. Erfrischen können Sie sich mit dem Bier aus der hiesigen Brauerei mit über hundertjähriger Tradition (www.litovel.cz). tel.: 585 371 076, www.mestolitovel.cz

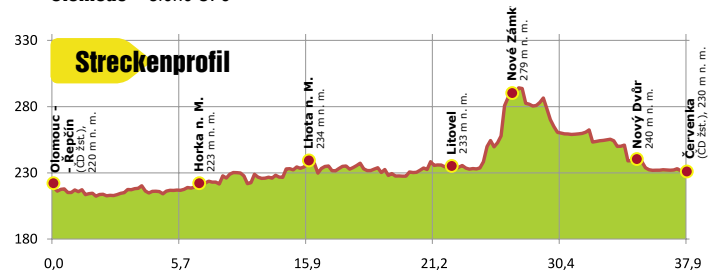


Nové Zámky bei Litovel – Barockschloss mit englischem Park und Empirepavillons – Freundschaftskirche (Altan), Obelisk „Komín“, Rittersaal.

Jagdhütte Horká n. M., breites Aktivitätsangebot, Reiten, Quads, Kletterwald, Minigolf, Petanque, Paintball, Fußball, Beachvolleyball, Bogenschießen, Schrotflintenschießen, angenehme Gaststätte.
Tel.: 585 378 070, www.autodemont.cz

Olomouc – siehe S. 9

Streckenprofil





Parameter der Strecke:

Die Strecke ist in zwei Abschnitte geteilt. Der „Šumperker“ Abschnitt führt vom Sattel Červenohorské sedlo nach Süden, nach Mohelnice (91 km) und hat 14 Stationen. Der „Jeseniker“ Abschnitt beginnt auch am Sattel Červenohorské sedlo und führt nach Norden, nach Zlaté Hory (47 km) und hat 6 Stationen.

Länge und Oberfläche: insgesamt 138 km, der Weg verläuft überwiegend auf Waldwegen, teilweise auf gering befahrenen Straßen III. Klasse (mindestens Trekkingrad notwendig).

Anspruch: die Strecke ist schwierig, abhängig vom gewählten Abschnitt und der Richtung

Verpflegung an der Strecke: In jedem Dorf können Sie gut essen und trinken.



Beschreibung der Strecke

Der thematische Lehrpfad führt zu Orten, die mit den Hexenprozessen im 17. Jahrhundert in diesem Gebiet verbunden sind. Die Strecke ist nicht nur durch ihre Thematik aber auch durch ihre Länge außergewöhnlich. Sie führt fast durch das gesamte Gebirge Jeseníky und ist sehr schwierig. Wenn Sie den Sattel Červenohorské sedlo (1013 m ü.d.M.) als Ausgangspunkt wählen, ist sie viel leichter. Sie können aber auch einzelne Abschnitte auswählen oder ganz konkrete Orte besuchen. Der Hexenradweg setzt sich aus insgesamt zwanzig „Stationen“ zusammen, an denen Gedenktafeln oder Denkmäler aufgestellt sind,

die an die damaligen Ereignisse erinnern. Die Strecke ist markiert und auf den Kennzeichen befindet sich das Logo, eine Hexe auf einem Fahrrad. Verlangen Sie aber dennoch lieber den detaillierten Streckenführer in den Informationszentren oder laden Sie ihn von www.infosumperk.cz „cyklotrasy“ herunter. Außer der detaillierten Streckenbeschreibung (die Sie bestimmt brauchen werden) finden Sie hier auch Interessantes zu den einzelnen Stationen.

Interessantes an der Strecke

Strecke: Červenohorské sedlo – Mohelnice, 91 km
Červenohorské sedlo – Bergerholungsareal, www.hotelchs.cz

Kouty nad Desnou – Sport- und Kulturreal, Bergminikarts, Roller, Sommerskilaufen, Tel.: 603 288 581, www.letni-atrakce.cz

Loučná nad Desnou – 10 ha Schlosspark erneuert, Rybářská bašta – rustikales Restaurant mit Fischteich Tel.: 604 101 348, www.kocianloucna.cz, Minibrauerei Bravur Tel.: 603 146 416, www.pivo-vaclav.cz



◀ **Velké Losiny** – Kurort, Thermalbad Tel.: 583 394 111, www.lazne-losiny.cz, Papiermanufaktur Tel.: 583 248 433, www.rucnipapirna.cz, Schloss, Tel.: 583 248 380, www.losiny-zamek.cz

Maršíkov – Holzkirche des Hl. Erzengels Michael

Rapotín – Landwirtschaftsskansen, Veteranenmuseum, Zoopark, Tel.: 603 870 921, www.skanzen-rapotin.cz



◀ **Šumperk** – Dauerausstellung über die Hexenprozesse, Geschaderhaus, Tel.: 603 174 499, 583 363 072, www.muzeum-sumperk.cz, historischer Stadtkern, Aufstieg auf den Rathauerturm

📍 IC Šumperk, Tel.: 583 388 610, www.infosumperk.cz

Strecke: Červenohorské sedlo – Zlaté Hory, 47 km
Jeseník, Česká Ves – siehe S. 27

Rejvíz – Lehrpfad zum Moossee (größtes Torfmoor Mährens), Tel.: 606 418 460

Zlaté Hory – Ondřejovice, Tal der verlorenen Stollen, Bergbauskansen – Golderzmühlen, Lehrpfad führt zu den Repliken der mittelalterlichen Erzmühlen. Tel.: 776 897 483, 584 425 397, www.zlatehory.cz

Zlaté Hory – Sehenswürdigkeiten und Ausflugsziele (Stadtmuseum, Kirche Maria Hilf, Wallfahrtsort, Aussichtsturm Biskupská kupa, Sklareaal Přčná – Viersitzerseilbahn), tel.: 584 425 397, www.zlatehory.cz



📍 IC Zlaté Hory Tel.: 584 425 397 www.zlatehory.cz

7 Entlang der polnischen Grenze

LEICHT, FÜR FREIZEITRADLER



Parameter der Strecke:

Strecke: Bilá Voda – Javorník – Vidnava (Verlängerung bis nach Černá Voda nebo Mikulovice möglich)

Länge und Oberfläche: 24 km (bis nach Černá Voda + 11 km, bis nach Mikulovice + 14 km), die Strecke führt auf wenig befahrenen Straßen III. Klasse.

Anspruch: leichte Strecke

Verpflegung an der Strecke: In jedem Dorf können Sie gut essen und trinken.



Beschreibung der Strecke

Diese Strecke entlang des nördlichen Vorgebirges der Rychlebský hory an der tschechisch-polnischen Grenze bietet interessante Erlebnisse in der halbvergessenen Ecke der Region Olomouc. Sie beginnt in Bilá Voda, direkt an der polnischen Grenze in der Spitze, wie Kaiser Josef II. bei seinem Besuch im Jahre 1779 sagte. Nach Besichtigung des Piaristencollege und des Friedhofs fahren wir auf dem Radweg Nr. 6041 in Richtung Javorník. Die Strecke ist leicht gewellt und nach 9 km erreichen wir nach der größten Steigung das Schloss Jánký Vrch in Javorník. Vom Schlosshof bieten sich unvergessliche Blicke auf die gesamte Neiße-Jeseniky-Region, beherrscht von den Seen Otmuchowské und Nyské auf der polnischen Seite. Weiter geht es durch gewellte Landschaft ohne große Überhöhungen auf dem Radweg Nr. 6041 nach Bernatice und weiter über Horní Heřmanice nach Vidnava. Der Stadtkern von Vidnava ist Stadtreservation. In der Stadt ist ein Übergang nach Polen. Besondere

Aufmerksamkeit verdient die Jugendstilapotheke am Marktplatz. Der Ausflug kann auf dem gleichen Weg nach Černá Voda (noch ca. 11 km) verlängert werden. Dort beginnen und enden die Rychlebské stezky. Diese 40 km sind das größte Trail-Netz für Mountainbikes in der ČR. Das spezielle Rad dafür können Sie vor Ort leihen, siehe Radweg Nr. 8 dieses Führers. Wer nicht unbedingt diese Art Adrenalin benötigt kann von Vidnava weiter an der Grenze entlang (immer noch Radweg Nr. 6041) nach Mikulovice (ca. 14 km) fahren. Hier gelangen Sie in Richtung Jeseník auf den neuen Radweg (5 km), der auch für Inlineskater geeignet ist. Hier können Sie dann bis nach Jeseník weiterfahren – siehe Radweg Nr. 11 dieses Führers.

Interessantes an der Strecke

Bilá Voda – Piaristencollege aus den Jahren 1723–33, Kulturdenkmal ist der Friedhof auf denen Ordensschwestern aus dem ganzen Land, die hier nach 1945 gewaltsam interniert wurden, ihre letzte Ruhestätte. www.bilavoda.cz



Javorník – Zentrum des nördlichen Grenzgebiets (Tel.: 584 440 688, www.mestojavornik.cz), Schloss Jánký Vrch – der hundertjährige Sitz der Breslauer Bischöfe stellt außer dem schönen Interieur auch die größte Pfeifen- und Raucherbedarfsammlung in der Tschechischen Republik mit etwa 1 200 Exponaten vor., Tel.: 584 440 286, www.janskyvrch.cz

Stadtmuseum Javorník, Tel.: 584 440 276, www.kulturnidumjavornik.cz

i IC Javorník, Nádražní 160, Tel.: 584 440 688, www.mestojavornik.cz

Bernatice – Kirche der Heiligen Petr und Pavel aus dem 13. Jahrhundert, eine der ältesten der Gegend

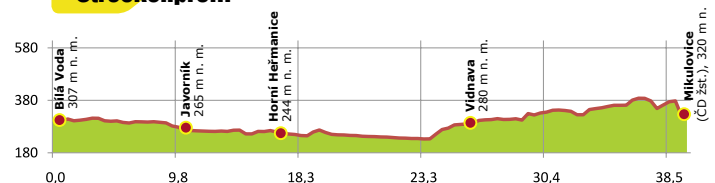
Vidnava – mehrere Sehenswürdigkeiten (Häuser am Marktplatz, Kirche der H. Kateřina, Plastiken aus dem 18. Jahrhundert und Schloss des ehemaligen Vogts) und auch ein Museum, Tel.: 588 517 237, www.vidnava.cz

Sehenswert ist die Apotheke U Černého orla (Am Schwarzen Adler) – Kulturdenkmal im Stadtzentrum. Das einzigartige Interieur im Jugendstil stammt aus dem Beginn des 20. Jahrhunderts. Es ist die älteste immer noch betriebene Apotheke der Gegend. Sie wurde vom italienischen Apotheker Jan Sarkander Bonoro im Jahr 1769 gegründet, www.lekarna-vidnava.cz. Eine Erfrischung an heißen Tagen bieten die unweiten Steinbrüche, insbesondere Stachovice mit angenehmer Umgebung und Bademöglichkeit.

i IC Vidnava, Radniční 84, Tel.: 588 517 237, www.vidnava.cz



Streckenprofil





Extratipp!

Parameter der Strecke:

Diese Pfade sind MTB-Bikern, die technisches Fahren auf engen Wegen lieben bestimmt. Seit 2011 ist eine neue leichte Strecke geöffnet, die für Anfänger bestimmt ist.

Günstig ist ein vollgefedertes Rad (120x120) und Reifen 2.3.

Das Rad kann vor Ort geliehen werden.

Die Wege sind vollständig markiert. Das Zeichen ist ein grüner Kreis mit Logo oder ohne. Eine Karte der Wege ist an öffentlichen Stellen in Černá Voda und Umgebung (Gaststätten, Gemeindeamt, Läden) zu haben.

Vom 1. 11. bis 15. 4. sind die Wege geschlossen.



Beschreibung der Strecke

Die Wege beginnen und enden in der Gemeinde Černá Voda – auf dem Parkplatz vor dem Kulturhaus an der Kirche. Es ist das größte Trail-Netz für Mountainbikes in der ČR. Es erwarten Sie über 40 km einzigartige Strecken, die nach Schwierigkeitsgrad eingeteilt sind. Bei dieser außergewöhnlichen Bikefahrt können Sie die Schönheit der Landschaft genießen oder die Leistungen des Stützpunktes mit MERIDA-Geländefahrräderverleih nutzen, ganz sicher nehmen Sie jedoch einzigartige Erlebnisse mit nach Hause.

Die Wege entstanden durch Rekonstruktion alter Jagdwege. Es sind keine Strecken von A nach B aber mehrere untereinander verbundene Runden, die in Černá Voda beginnen und enden. Sinn ist nicht, so weit wie möglich zu fahren aber das Fahren zu genießen. Es sind schmale Wege, die in die Tiefe des Waldes führen. Sie winden sich zwischen den Bäumen und riesigen Granitblöcken über Schotterfelder, entlang an Kaskaden des Bergbachs. Sie führen zu längst verlassenen Steinbrüchen und bieten Pausen mit Ausblick auf das ganze Land.



Interessantes an der Strecke



Der Weg Pod Sokolím vrchem führt durch den Ort, vorbei am Hotel Černá Hora und weiter unter dem Naturdenkmal Pišťala. Auf einem Waldweg steigt er zum Forsthaus am Staré Podhradí. Von hier läuft ein Stückchen auf dem roten Wanderweg zur Quelle Marie am alten Marmorbruch. Hier beginnt der erste Pfad, der „Pfad Dr. Weissner“. Dieser steigt am

Bach entlang bis zur Kreuzung Pod Sokolím. Noch ein paar hundert Meter auf Schotter und auf dem alten, steinigen Weg und wir sind auf dem „Wales“. Das ist der schönste Abschnitt der Pfade. Er beginnt am höchsten Punkt 810 m ü. d. M. und bietet märchenhafte Umgebung. Er führt zu herausgeschobener Terrasse zwischen überhängenden Felsen. Dort können Sie eine Pause machen und sich an der Aussicht erfreuen. Weiter geht es nur noch bergab. Sie können zwischen zwei Varianten wählen. Die Pfade führen mit geringem Gefälle durch die geheimnisvollsten Ecken des Sokolí vrch. Nach neun Kilometern technischer Fahrt mit mehreren Schotterabschnitten erscheint die Burg Kaltenštejn, diese wird auf dem letzten Weg mit Quelle umrundet. Nun bleibt nur noch ein kurzer Abschnitt bis in Dorfmitte.

Im Jahr 2011 wird eine neue Strecke eröffnet, die für Anfänger bestimmt ist. Durch ihren ästhetischen Wert und Spielmöglichkeiten erfüllt aber auch dieser vierzehn Kilometer lange Abschnitt viele Wünsche. Die Strecke kopiert den Černý potok und ist physisch anspruchslos. Sie führt aus Gemeindemitte Černá Voda zum Schwimmbad in Velká Kraš. Die Rückkehr ist dann auf grünem Wanderweg möglich.

9 Über dem Tal der Desná



Parameter der Strecke:

Strecke: Loučná nad Desnou – Přemyslov – Kouty nad Desnou – Dlouhé Stráně – Loučná nad Desnou

Länge und Oberfläche: 51 km, überwiegend führt die Strecke auf Asphaltwaldwegen, teilweise auf unbefestigten Waldwegen und in geringem Maße auf öffentlichen Straßen.

Anspruch: sehr schwierige Strecke

Verpflegung an der Strecke: Loučná nad Desnou, Kouty nad Desnou



Beschreibung der Strecke

In Loučná nad Desnou wählen wir den Radweg Nr. 6155 auf den Gipfel Tři Kameny. Der Radweg Nr. 6155 führt fast auf der Höhenlinie bis zur Gabelung Knížecí cesta. Von hier geht es weiter nach unten an der Hučivá Desná nach

Kouty nad Desnou. An der Post in Kouty biegen Sie nach links ab und nach einem kurzen Abschnitt auf der Straße I. Klasse, entlang am Sport- und Erholungsareal Kouty (hier kann auch die Seilbahn zur Beförderung auf Dlouhé Stráně benutzt werden, siehe unten), immer weiter auf dem Weg 6155, nach knapp 2 Kilometern an der Abzweigung Kouty n. D., an der Brücke, biegen Sie in Richtung Dlouhé Stráně ab. Hier erwartet Sie eine langgezogene Steigung (Überhöhung über 250 m) auf Asphaltstraße entlang der Divoká Desná zum unteren Wasserbehälter des Pumpspeicherwerks Dlouhé Stráně. Nach einer kurzen Pausen wartet der letzte Abschnitt mit großer Steigung bis in Höhe 1350 m ü. d. M. auf Sie. Dort befindet sich der Obere Behälter. Belohnung ist die Aussicht in die gesamte Umgebung. Bei gutem Wetter ist der höchste Berg der Jeseníky, der Praděd (1492 m ü. d. M.) zu sehen. Von hier geht es nach einer kurzen Wippe nur noch nach unten. Die angenehme, 11 km lange Abfahrt auf schönem Asphaltwaldweg führt bis nach Loučná nad Des-

nou und wird von unzähligen, herrlichen Panoramaaussichten begleitet und ist ein wirkliches Erlebnis. Auf der letzten Abfahrt vom Oberen Wasserbehälter verlieren Sie über 800 Höhenmeter.

Interessantes an der Strecke



Loučná nad Desnou – Erholungs- und Sommererholungs- und Wintersportzentrum im Vorgebirge des Sattels Červenohorské sedlo. Hier beginnen in alle Richtungen Wander- und Radwege zu attraktiven Zielen. Über 90 km Radwege in der Umgebung sind in vier verbundene Runden geteilt. Jede hat sei-

ne Farbe. Ihrer Aufmerksamkeit sollten die erneuerte Kunsthöhle, die sog. Grotte oder auch die Orangerie im Schlosspark nicht entgehen. Leistungen siehe Strecke Nr. 6, www.loucna-nad-desnou.cz

Přemyslov – dieser Teil der Gemeinde Loučná nad Desnou ist vor allem eins der modernsten Skizentren



Kouty nad Desnou – bekanntes Winter- und Sommererholungs- und Wintersportzentrum. Neues Zentrum für Sommer- und Wintersport KOUTY. Für den Weg zum Pumpspeicherwerk Dlouhé Stráně können Sie die sechssitzige Seilbahn der Talstation KOUTY benutzen. Sie finden hier viele Wander- und Radwanderwege, einen Spezialbikepark unter der

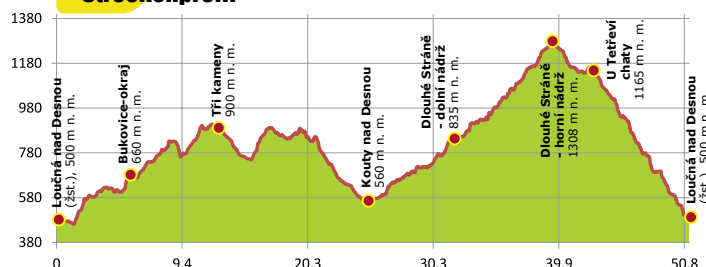
Seilbahn mit Radverleih, einen Inlinerpfad, ein Freilichtmuseum mit Interessantem aus der Geschichte der Jeseníky. Das Areal bietet Restaurants und Cafés, Bowling, ein Sportgeschäft und zahlreiche Kultur- und Sportveranstaltungen an. Tel.: 583 283 282, www.kouty.cz

Das Pumpspeicherwerk Dlouhé Stráně – gehört zu den 7 größten Wandern in der Tschechischen Republik. Das technische Wunder und umfangreiche Wasserkraftwerk mit mehreren Superlativen produziert Elektrizität durch Ablassen des Wassers aus dem oberen Behälter in Höhe von 1350 m ü. d. M., der durch Pumpen aus dem unteren Behälter in Zeiten mit Energieüberfluss gefüllt wird. Das Wasser wird in zwei Druckleitungen mit Durchmesser 3,6 m (!!!) und 1,5 km Länge zu den Turbinen am unteren Behälter geführt. Ganzjährig werden Exkursionen durchgeführt.

i Informationszentrum – Areal Kouty, Tel.: 583 283 282, Ausgangspunkt der Besichtigungen, Verkauf der Eintrittskarten, www.dlouhe-strane.cz, www.kouty.cz



Streckenprofil



10 Zum Kobold der Jeseníky und ins Bad



Parameter der Strecke:

Strecke: Šumperk – Hraběšice – Skřítek – Vernířovice – Maršíkov – Velké Losiny – Víkřovice – Šumperk

Länge und Oberfläche: 44 km, überwiegender Teil der Strecke (28 km) verläuft auf wenig befahrenen lokalen Straßen, 14 km Waldwege

Anspruch: sehr schwierige Strecke

Verpflegung an der Strecke: Bei schönem Wetter im Schwimmbad Krásné, weiter am Skřítek und in jedem Dorf an der Strecke.



Beschreibung der Strecke

Die verhältnismäßig anspruchsvolle Strecke führt von Šumperk in Richtung Víkřovice. An der Kreuzung an der Pension U Jirsáka biegen Sie nach links auf den roten Wanderweg in Richtung Flugplatz Krásné ab und steigen in Richtung Hraběšice und weiter zur ausgebrannten Hütte Traťovka. Hier endet die Straße, sie haben 300 Höhenmeter hinter sich, aber die Steigung geht weiter, rechts auf dem gelbem Wanderweg über den Nordhang des Kamenný vrch bis zur Abzweigung Hvězda mit Schuttdach für Wanderer. Hier geht es weiter 5 km auf dem grünen Weg bis zum Skřítek. Nun haben Sie weitere 300 Höhenmeter hinter sich. Nach einer Stärkung im Motorest und Begrüßen des Skřítek (Kobold) fahren Sie ca. 1 km auf der Hauptstraße hinunter nach Šumperk. Hier schließen Sie sich auf der rechten Seite dem Radweg 6189 nach Vernířovice und dann nach Sobotín an. Vor Sobotín wählen Sie den Weg Nr. 6187, die Straße Richtung Maršíkov. Nun geht es einen ziemlich steilen Berg hinauf, vorbei an der Marke Nad Maršíkovem und es öffnet sich ein herrlicher Blick in das Tal und auf die Bergkämme. Es folgt die Abfahrt nach Maršíkov, vorbei an

der berühmten Holzkirche und immer auf dem Radweg 6187 in Richtung Velké Losiny. Sie wechseln auf das rechte Ufer der Desná und fahren durch einen ruhigen Teil des Orts zum Kurpark (unweit das Thermalbad). Nach Besichtigung des Bads ist im Hintergrund die Papiermanufaktur zu sehen und Sie fahren weiter zum Schloss. Nach einer Pause und Besichtigung geht es weiter auf dem Radweg 6114. Nach etwa 0,5 km auf der Hauptstraße nach Šumperk biegen Sie nach rechts zum Erholungsgebiet Losinka ab. Immer geht es auf dem Weg 6114 weiter, der auf Nebenstraßen über Rapotín und Víkřovice zurück nach Šumperk führt.

Interessantes an der Strecke

Šumperk – Zentrum der Region, mehr Informationen siehe Seite Nr. 17

Šumperk-Krásné – Naturschwimmbad

Hraběšice – Ausflugsort und Erholungszentrum



Skřítek – der Bergsattel in Höhe von 877 m ü. d. M. ist Ausgangspunkt vieler Wanderwege, meist gewählter ist der Kammweg in Richtung Jelení studánka, Petrovy kameny und Ovčárna. Eine Stärkung bietet das hiesige Motorest, dessen Parkplatz die Plastik Skřítek – des guten Geistes der hiesigen Berge bewacht. <http://sedlo-skritek.ceskehory.cz>

Vernířovice – malerisches Bergdorf, bekannter Erholungsort, spätbarocke Kirche des H. Matouš, die im 19. Jh. klassizistisch umgebaut wurde. Der Beginn der Hexenprozesse in der Herrschaft Losiny wird gerade diesem Ort zugeschrieben. Fünf Frauen des Dorfs wurden in den Jahren 1679–82 verbrannt. Heute erinnert ein kleines Denkmal vor dem Gebäude des Gemeindeamts an dieses tragische Ereignis. Mehr siehe Hexenradweg Nr. 6.

Maršíkov – Kirche des H. Erzengels Michael, ursprünglich lutherische Kirche aus dem Jahre 1609, ein aus Längsbalken gezimmerter Holzbau. Die Kirche ist ein bedeutender Beleg der rustikalen Spätrenaissancearchitektur bei uns. Tel.: 583 248 546

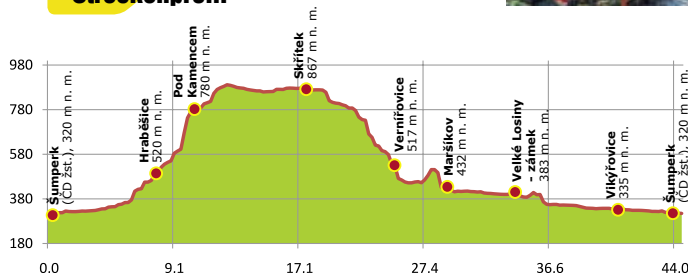
Velké Losiny – Thermalbad, Thermalfreibad auch für die Öffentlichkeit, Schloss, Papiermanufaktur, siehe Information Strecke Nr. 6.

i IC Velké Losiny, Lázeňská 674, Tel.: 583 248 248, www.losiny.cz

Rapotín – Landwirtschaftsskansen, Veteranmuseum, Zoopark, mehr Informationen siehe Strecke Nr. 6



Streckenprofil





Parameter der Strecke:

Strecken (in der Region Olomouc): Mikulovice – Jeseník – Lipová-lázně – Ramzová – Branná – Hanušovice – Ruda n. M. – Bludov – Leština – Třeština – Mohelnice – Litovel – Horka n. M. – Olomouc – Dub nad Moravou – Tovačov – (Chropyně – Kroměříž, Zlín Rand)

Länge und Oberfläche: 148 km in der Region Olomouc, die Strecke ist so geführt, dass sie mit normalem Rad befahrbar ist. Etwa 2/3 sind auf wenig befahrenen Straßen III. Klasse, der Rest auf befestigten Wald- und Feldwegen.

Anspruch: Fernradweg für erfahrene Radfahrer.

Verpflegung an der Strecke: In jedem Dorf können Sie gut essen und trinken. Mehrere Gaststätten direkt an der Strecke.



Beschreibung der Strecke

(Mikulovice – Kroměříž)

Der Mährische Weg führt von Norden nach Süden durch ganz Mähren. Er ist insgesamt 280 km lang, der nördliche Abschnitt verläuft über das bergige Gebiet der Jeseníky in die fruchtbaren Ebenen Mittelmährens. Aus Mikulovice (ca. 5 km auf neuem Radweg) führt der Radweg Nr. 54 und weiter Nr. 53 durch das Tal der Bělá über Česká Ves nach Jeseník. Am Anfang des Orts Lipová-lázně steigt die Strecke bis auf ihren höchsten Punkt, den Sattel Ramzovské sedlo (760 m ü. d. M.). Stellen Sie sich hier auch im Sommer auf richtiges Bergwetter ein. In Ostružná verlassen Sie die Straße Nr. 369 und fahren durch das Tal des Flüsschens Branná und gleichlaufend mit dem Lehrpfad Pasák vorbei an der Burg Kolštejn nach Branná. Von hier führt der Radweg Nr. 53 über Vikantice nach Hanušovice, die Stadt des Biers. Weiter geht es auf dem Weg Nr. 51 in Richtung Ruda n. M. und dann nach Bludov, Sudkov, Leština, Třeština (Wasserkraftwerk Háj) bis nach Mohelnice. Hier gelangen Sie auf

dem Radweg Nr. 51 bis in das Moravatal bei Litovel (die Beschreibung bis nach Olomouc entspricht der Strecke auf S. 14-15). Aus Olomouc geht der Mährische Weg, jetzt als Radweg 47, zwischen Teichen weiter nach Tovačov. Von hier fahren Sie über Chropyně nach Kroměříž, den Sommersitz der Olo-moucer Bischöfe und Erzbischöfe.

Interessantes an der Strecke

Česká Ves – Museum mit Motorrad-Veteranen, Adrenalin bieten die Ranch Orel und der Adrenalin-Park Jeseníky. www.veteranklub.cz, www.ranc-orel.cz, www.adrenalin-park.cz

Jeseník – Kurort mit vielen Sehenswürdigkeiten. Wasserburg aus dem 13. Jahrhundert, Heimatkundemuseum, Kirchen und ehemaliges Voršila-Kloster.

i IC Jeseník, Palackého 2/1341, Tel.: 584 498 155

Lipová-lázně, Johann Schroth-Museum – Gründer des Bads Dolní Lipová **Museum des Schlesischen Semmering**, Bahnhof in Horní Lipová (liegt nicht direkt an der Strecke), Tel.: 584 421 209, www.ic-lipova.cz

Ramzová – Ausgangspunkt vieler Ausflüge. Talstation der Seilbahn auf den Šerák, Bergminikarts., Tel.: 739 386 555, www.jesenicko.eu



Branná – Ruine der gotischen Burg Kolštejn und Halbrueine des gleichnamigen Renaissanceschlusses www.obecbranna.cz. Vitale Welt, Relax- und Erholungskomplex www.vitalni-svet.cz

Hanušovice – die Brauerei lockt mit dem neu eröffneten Museum. Zum Areal der Brauerei gehören auch eine Erholungszone und ein Kinderspielplatz. www.holba.cz

Bludov – Žerotiner Schloss mit Park und weitere Sehenswürdigkeiten Neuer, 4,5 km langer Lehrpfad „Bloudovská stráž“. www.bludov.cz



Třeština – Wasserkraftwerk aus den 90. Jahren des 19. Jahrhunderts in Ortsteil Háj, heute Kulturdenkmal. In der Nähe weitere beachtenswerte Bauten, die Villa Háj (heute Restaurant und Pension) und ein Reitstallkomplex. www.ic.regionmohelnicko.cz

Litovel, Horka nad Moravou, Olomouc – Beschreibung siehe S. 9

Dub nad Moravou – Wallfahrtskirche Reinigung der Jungfrau Marie, www.dubnadmoravou.cz



Tovačov – Stadt mit schönem Schloss, umgeben von Teichen, jüdischer Friedhof www.tovacov.cz

Chropyně – Schloss, Geburtsort des kubistischen Malers E. Filla, www.muzeum-km.cz

Kroměříž – Schloss und einzigartige Gärten (UNESCO Denkmal), Museen. www.mesto-kromeriz.cz

Fahrradbusse, Radverleih, Service

Fahrradbusse

Die einfache Beförderung für der Radfahrer mit Rad, Wanderer und alle anderen wird in der Sommersaison in der Region Olomouc von mehreren Unternehmen mit Fahrradbussen organisiert.

Informieren Sie sich beim Planen Ihres Ausflugs im nächsten Informationszentrum oder schauen Sie in die aktuellen Fahrpläne:

Für Jeseníky und die Reise in das Gebirge aus Olomouc suchen Sie auf: www.veolia-transport.cz

Für Reisen in das Höhenland Dražská vrchovina aus Prostějov auf: www.ftl.cz/bus/index.htm

Für den Ausflug zum Svatý Kopeček aus Olomouc auf: www.dpmo.cz

Tipps für Radverleih

Jeseníky

Česká Ves, Adrenalin Park Jeseníky, Tel.: 731 543 237, www.adrenalin-park.cz

Javorník, Zbořil Marek, Tel.: 737 763 974

Jeseník, Bike rent & taxi, ul. 28. října, Jeseník, Tel.: 584 414 051, 731 543 237, www.jeseniky.net/pujcovna-kol-jesenik

Loučná nad Desnou, Hotel Dlouhé Stráně, Tel.: 583 235 133, www.dlouhestrane.hotel-cz.com

Rapotín, Rekreační komplex Losinka, Tel.: 583 301 711, www.losinka.cz

Rejvíz, Chata „Pod Koberštejnem“, Rejvíz 67, Zlaté Hory, Tel.: 737 241 330, www.rejviz.info

Mittelmähren

Olomouc, CK PEŘEJ tours, třída Svobody 39, Olomouc, Tel.: 585 313 176, 603 113 344, www.perej.cz

Olomouc, Hlavní nádraží, Jeremenkova 23, Olomouc, Tel.: 972 742 322, www.cd.cz/pujcovnykol

Šternberk – Fahrradaufbewahrung im Objekt des Augustianerklosters, täglich 10–17 Uhr, kostenlos

Tipps für Service

Jeseníky

Jeseník, Sport servis Tomšů, Verleih, Lipovská 101, Jeseník, Tel.: 584 413 712, 776 608 706, www.sportservis.jesenik.com

Jeseník, SportMAX – Zdeněk HÁJEK, Karla Čapka 237/4, Jeseník, Tel.: 777 585 787, www.sportmax.jesenik.com

Šumperk, CYKLO SKI SPORT SERVIS, HAS bike v.o.s., Lidická 51, Šumperk, Tel.: 583 217 182, www.hasbike.cz

Zábřeh, Marian Švec, Nerudova 2153/6, Zábřeh, Tel.: 583 414 118, 603 463 620, www.hippocycles.cz

Staré Město, Oldřich Velička, Jamnická 117, Staré Město, Tel.: 558 630 158

Zlaté Hory, Petr Vašínska, Nerudova 483, Zlaté Hory, Tel.: 777 192 325, www.cykloservis.zlatehory.com

Mittelmähren

Litovel, Rakola Bike, Nám. Př. Otakara 753/11, Litovel, Tel.: 585 342 398, 731 112 455

Olomouc, Cyklo Kaňkovský, Chválkovická 44, Dukelská 3, Olomouc, Tel.: 608 888 521, 776 359 678, www.cyklokankovsky.cz

Lipník nad Bečvou, Jiří Babka – Fahrradverkauf, Na Bečvě 1351, Lipník n. Bečvou, Tel.: 581 774 529

Hranice, Ervín Krejčířik, Tř. 1. máje 1622, Hranice I-Město, Tel.: 581 607 549

Přerov, Jaroslav Konečný, Kramářova 1173/19, Přerov, Tel.: 603 480 686, 581 259 013, <http://www.rj-cyklo.cz>

Uničov, František Urbánek, Střední 135/19, Uničov, Tel.: 602 763 224, 585 051 354, <http://www.ferysport.wz.cz>

Prostějov, Mystic bike, Plumlovská 32, Prostějov, Tel.: 582 337 697, 733 224 410, www.mysticbike.cz

Šternberk, SPORT TRI-ATLET SHOP, Čechova 107/1, Šternberk, Tel.: 585 011 687, 603 892 690, www.sportovni-potreby-olomouc.cz

Kojetín, Aleš Zendulka, Svatopluka Čecha 826, Kojetín I-Město, Tel.: 581 764 516

Mohelnice, Pavel Hampl, Třebovská 948/14, Mohelnice, Tel.: 739 082 431, www.bikesportmh.cz



Lassen Sie sich nicht entgehen:

Mit dem Rad eine Führung durch Olomouc

www.olomoucbiketour.cz

Nutzen Sie dieses außergewöhnliche Angebot und besuchen Sie die schönsten Plätze der Stadt Olomouc. Mit dem Rad können Sie

an einem Tag alle interessanten Orte der Stadt kennenlernen. Ein kundiger Führer gibt Ihnen an den einzelnen Stationen interessante Informationen. Sie sehen berühmte Denkmäler (Kirchen, Brunnen, Säulen, Stadtmauern) und auch die wunderschönen Parkanlagen der Stadt. Die längere Strecke enthält auch eine Rast in einer typischen Gaststätte (Speisen und Getränke nicht im Preis), wo Sie Spezialitäten und auch ausgezeichnetes Bier probieren können. Die Strecke führt auf Radwegen oder wenig frequentierten Straßen.

Die Radwanderung mit Führer durch Olomouc hat eine längere (A) und kürzere (B) Variante. **Die längere Strecke A**, auf der Sie sogar ein Moor besuchen und bis unter den berühmten Wallfahrtsort - Svatý Kopeček - gelangen, ist 18 km lang und dauert 4,5 h. **Die kürzere Strecke B** ist 9 km lang und dauert 2 h. Der Preis enthält den Verleih des Fahrrads, den Führer, eine Reflexweste und für Kinder bis 15 Jahren einen Helm. Sie können die Führung auch mit eigenem Rad absolvieren. Sie können sich im Reisebüro aber auch nur ein Fahrrad leihen.

Informationen, Bestellungen:

CK Peřej tours, 779 00 Olomouc, tř. Svobody 39
Tel./Fax: 585 313 176, Handy: 603 113 344
www.olomoucbiketour.cz, www.perej.cz

Wo können Radfahrer gut übernachten und essen?



Radfahrer willkommen

Hier sind Einrichtungen der Region Olomouc aufgeführt, die in das Projekt „Radfahrer willkommen“ eingebunden sind. Diese Einrichtungen erfüllen die Kriterien des Projekts – z. B. Unterkunft für eine Nacht, Waschen und Trocknen der Kleidung und Ausrüstung, abschließbarer Raum für kostenlose Aufbewahrung der Fahrräder usw. Mehr finden Sie auf www.cyklistevitani.cz.

Jeseníky

Bělá pod Pradědem, Hotel Stará Pošta, Filipovice 27, Bělá pod Pradědem, Unterkunft und Verpflegung, Tel.: 777 030 935, 606 150 150, www.hotel-staraposta.cz

Bělá pod Pradědem, Hotel Červenohorské sedlo, Domašov 80, Bělá p. Pradědem, Unterkunft und Verpflegung, Tel.: 583 295 101, 723 501 310, www.hotelchs.cz

Bělá pod Pradědem, Hotel Eduard, Bělá 44, Bělá pod Pradědem, Unterkunft und Verpflegung, Tel.: 739 598 663, 606 150 150, www.hoteleduard.cz

Bělá pod Pradědem, Park Hotel, Domašov 21, Bělá pod Pradědem, Unterkunft und Verpflegung, Tel.: 584 420 330, 728 882 626, www.parkhotel.jeseniky.com

Bělá pod Pradědem, Penzion Povodí, Domašov 289, Bělá pod Pradědem, Unterkunft und Verpflegung, Tel.: 584 420 163, 602 707 510, www.penzionpovodi.jeseniky.net

Bělá pod Pradědem, Penzion Richard, Domašov 151, Bělá Pod Pradědem, Unterkunft und Verpflegung, Tel.: 584 420 123, 608 683 002 www.richard.penzion.com

Bělá pod Pradědem, Penzion U Julka, Domašov 54, Bělá Pod Pradědem, Unterkunft und Verpflegung, Tel.: 584 420 324, 776 038 202, www.ujulka.cz

Bludov, Hotel Vlčí důl, Vlčí Důl 878, Bludov, Unterkunft und Verpflegung, Tel.: 583 238 211, 739 015 510, www.vlcidul.hotel-cz.com

Branná, Relax centrum Kolštejn, Branná 60, Unterkunft und Verpflegung, Tel.: 583 286 421 www.relaxkolstejn.cz

Černá Voda, Hotel Černá Voda, Černá Voda 147, Unterkunft und Verpflegung, Tel.: 584 452 529, 605 298 565, www.hotelcernavoda.rychleby.com

Černá Voda, Nová Radost, Černá Voda 194, Unterkunft, Tel.: 739 071 969, 584 453 699, www.radost.rychleby.cz

Česká Ves, Hotel Zlatý Chlum, Jánského 7, Česká Ves, Unterkunft und Verpflegung, Tel.: 584 492 911, 602 723 626, www.hotel-zlatychlum.cz

Česká Ves, Penzion Šafrán, Jesenická 545, Česká Ves, Unterkunft und Verpflegung, Tel.: 584 411 596, 731 030 843, www.safran.penzion.com

Jeseník, Horská chata Svornost, Rejvízská 17, Jeseník, Unterkunft und Verpflegung, Tel.: 584 411 553, 603 553 556, 731 118 811, www.chatasvornost.cz

Jindřichov, Hotel Na Trojce, Pusté Žibřidovice 3, Jindřichov, Unterkunft und Verpflegung, Tel.: 739 370 613, www.HotelNaTrojce.cz

Lipová-lázně, Penzion Slatina, Lipová-lázně 36, Unterkunft und Verpflegung, Tel.: 584 421 237, 605 837 641, www.penzionslatina.jeseniky.com

Loučná nad Desnou, Hotel Dlouhé Stráně, Loučná nad Desnou-Kouty 1, Unterkunft und Verpflegung, Tel.: 583 235 133, 583 235 172, www.dlouhestrane.hotel-cz.com

Loučná nad Desnou, Penzion Gól, Rejhovice 166, Loučná nad Desnou, Unterkunft, Tel.: 583 235 532, 603 713 657, www.relax-gol.eu

Loučná nad Desnou, Penzion Na Staré poště, Filipová 65, Loučná nad Desnou, Unterkunft und Verpflegung, Tel.: 583 284 004, 604 712 834, www.nastareposte.cz

Loučná nad Desnou, Penzion Oaza, Rejhovice 4, Loučná nad Desnou, Unterkunft und Verpflegung, Tel.: 583 235 266, 605 266 553, www.penzionoaza.cz

Loučná nad Desnou, Rybářská bašta, Loučná nad Desnou 84, Verpflegung, Tel.: 604 608 489

Ostružná, Horský hotel Skiland, Ostružná 66, Unterkunft und Verpflegung, tel.: 777 254 542, 583 230 068, www.skiland.cz

Petřkov, Sport GRILL, Petřikov 31, Unterkunft und Verpflegung, Tel.: 602 424 288, 583 230 066, www.sport-grill.jeseniky.com

Staré Město, Horský hotel Sněženska, Hynčice pod Sušinou 15, Staré Město, Unterkunft und Verpflegung, Tel.: 583 239 008, 608 555 276, www.hotel-snezenska.cz

Staré Město, Chata Paprsek, Nová Seninka 79, Staré Město, Unterkunft und Verpflegung, Tel.: 583 294 100, 777 076 542, www.paprsek.net

Staré Město, Penzion Národní dům, nám. Osvobození 70, Staré Město, Unterkunft und Verpflegung, Tel.: 583 239 170, 606 320 594, www.narodnidum.vrchniprchni.cz

Staré Město, Vleký Hynčice, Hynčice pod Sušinou 103, Staré Město, Unterkunft und Verpflegung, Tel.: 603 825 660, 608 050 618, www.vlekýhynčice.cz

Vernířovice, Hotel Reoneo, Vernířovice 7, Unterkunft und Verpflegung, Tel.: 583 237 042

Zábřeh, Koliba Božěňov, Dolní Bušínov 146, Zábřeh, Unterkunft und Verpflegung, Tel.: 583 411 299, 583 449 094, 777 945 920, www.bozenov.cz

Zlaté Hory, Hotýlek U Pekina, Dolní Údolí 44, Zlaté Hory, Unterkunft und Verpflegung, Tel.: 584 454 015, 721 335 365, www.hotylekpekina.cz

Zlaté Hory, Chata Svoboda, Rejvíz 1, Zlaté Hory, Unterkunft und Verpflegung, Tel.: 584 413 075, 731 240 275, www.rejviz.cz

Zlaté Hory, Penzion Rejvíz, Rejvíz 29, Zlaté Hory, Unterkunft und Verpflegung, Tel.: 602 730 845, 584 420 176, www.rejviz.com

Mittelmähren

Baldovec, Camping Baldovec s.r.o., Baldovec 319, Rozstání, Unterkunft und Verpflegung, Tel.: 582 395 440, 728 074 889, www.baldovec.cz

Hačky, Hospůdka Na Chalupě, Hačky 7, Hvozď, Unterkunft und Verpflegung, Tel.: 605 770 341, www.hospudkanachalupe.cz

Hranice, AMK Kemp, Pod Hůrkou 2103, Hranice, Unterkunft, Tel.: 581 601 633, 604 931 499

Hranice, Pohostinství Na Střelnici, Pod Křivým 1394, Hranice, Verpflegung, Tel.: 581 603 415, 605 177 508

Kozov, Valáškův grunt - Kozov 7, Bouzov, Unterkunft und Verpflegung, Tel.: 585 346 312, 775 651 060, www.valaskuvgrunt.cz

Lipník nad Bečvou, Penzion a restaurace Fantasy, Loučská 227, Lipník nad Bečvou, Unterkunft und Verpflegung, Tel.: 608 866 229, 581 111 279, www.restauracefantasy.cz

Lipník nad Bečvou, Penzion U Grygarů, Osecká 351, Lipník nad Bečvou, Unterkunft, Tel.: 581 771 503, 721 877 658, www.gtour.cz/penzion

Lipník nad Bečvou, Penzion U zámecké zahrady, Bratrská 586, Lipník nad Bečvou, Unterkunft und Verpflegung, Tel.: 581 774 102, 777 753 313, www.penzionuzameckezahrady.cz

Lipník nad Bečvou, Restaurace a pizzerie U zámecké zahrady, Bratrská 586, Lipník nad Bečvou, Verpflegung, Tel.: 581 772 672, 777 753 320

Loštice, Hotel U Coufalů, nám. Míru 62/9, Loštice, Unterkunft und Verpflegung, Tel.: 583 445 191, 736 227 226, www.ucoufalu.cz

Loštice, Lahůdky McTEROZ, Komenského 325, Loštice, Verpflegung, Tel.: 583 445 062, www.mcteroz.cz

Mostkovice, Bistro U Čápa, Mostkovice 41, Verpflegung, Tel.: 776 255 660, 606 178 431, www.santalplus.cz

Plumlov, Penzion Ve mlýně, Na Hrázi 117, Plumlov, Unterkunft, Tel.: 582 393 215, 606 144 686, www.pensionvemlyne.com

Týn nad Bečvou, Restaurace Pod Hradem, Novosady 18, Týn nad Bečvou, Verpflegung, Tel.: 733 641 333, 603 216 616, www.horestyn.cz

OLOMOUC CARD *region*



www.olomouregioncard.cz

Olomouc • Mittelmähren • Jeseníky

Die Touristenkarte Olomouc region Card ermöglicht Ihnen, die interessantesten Orte in Olomouc, Mittelmähren und der Jeseníky kostenlos oder mit Ermäßigung kennen zu lernen. **Schauen und unterhalten Sie sich und sparen Sie!**



KOSTENLOS:

- Burgen • Schlösser • Zoo
- Museen • Unterhaltung
- Theater • Stadtverkehr in Olomouc • Gewächshäuser
- botanischer Garten • Arboretum • Minigolf • Golf

Mindest
75
Orte



Burg Bouzov



Loštice



Schloss Jánský Vrch

ERMÄSSIGUNGEN:

- Höhlen • Sport
- Aquaparks
- Kurbehandlungen • Restaurants • Übernachtungen
- Adrenalinerlebnisse • Museen • Denkmäler

Mindest
120
Orte



PVE Dlouhé Stráně



Petřikov



Javoříčko

Die Karte können Sie an mindest 60 Stellen in der Region Olomouc, vor allem in Informationszentren, ausgewählten Denkmälern und Hotels kaufen. Detaillierte Informationen über die Karte und ihrer Anwendung und die aktuellen Preise auf **www.olomouregioncard.cz**



Informationszentrum der Stadt Olomouc

Horní náměstí – Rathaus

Tel.: 585 513 385, 585 513 392, <http://tourism.olomouc.eu>