

Mikroregion Moravskobereounsko

„Přijed'te vnímat náš region“

22.3.2011

Vznik

- * Mikroregion Moravskoberounsko tvoří šest obcí s přirozeným centrem - městem Moravský Beroun.
- * Impulsem ke vzniku Svazku obcí Mikroregionu Moravskoberounsko byla změna hranice územního obvodu Olomouckého kraje k 1. 1. 2005, kdy z Moravskoslezského kraje přešly do kraje Olomouckého tři nové obce – Moravský Beroun, Norberčany a Huzová.

Členské obce mikroregionu

- * Domašov nad Bystřicí
- * Horní Loděnice
- * Hraničné Petrovice
- * Jívová
- * Moravský Beroun
- * Norberčany

Kdo jsme?

- jsme svazek 6 obcí
- vznik 28.06.2006
- 5 136 obyvatel
- rozloha 13 600 ha
- v krajině Nízkého Jeseníku
- pod úpatím Rosutice (Slunečné 800 m.n.m.)
- na dohled bývalých sopek Velký a Malý Roudný a Červená hora u Libavé
- mezi historickými městy Olomouc a Opava
- nacházíme se na hranici dvou krajů, v oblasti bývalých Sudet, vedle Vojenského výcvikového prostoru Libavá, ve dvou přírodních parcích (Údolí Bystřice a Sovinecko), zpřístupnění železniční tratí zvanou Moravský Semmering.

Co Vám nabízíme?

- bohatou historii rodu Liechtensteinů a Šternberků
- nepoznané krásy a zajímavosti
- krásnou přírodu se zachovalými přírodě blízkými lesy a genové základny
- sídlo největšího výrobce fólií z polyetyleny v ČR – Granitol a.s.
- první akreditované zařízení následné péče na Moravě – OLÚ - NG
- nejvyšší minerální vodu Ondrášovka – Ondrášovka a.s.
- nejstarší varhany na Moravě – nehrající
- nejkrásnější penzion v kraji – Penzion U Zajíců, Nové Valteřice
- žijí zde mistryně Evropy v požárním sportu a trenéři reprezentačních družstev mužů a žen v požárním sportu – bez kvalitního tréninkového areálu
- cyklotrasy zvané Domašovské TOUR
- levné stavební parcely neobjevené investory

Náš znak

- * V našem znaku máme pohoří Nízkého Jeseníku, nad kterým je na nebi dobře vidět souhvězdí Velké Medvědice. Šest hvězd na něm je poskládáno do tvaru, které zaujímají na mapě jednotlivé obce mikroregionu.



Naše logo

- * V našem logu, v němž dvě M znamenají počáteční písmena názvu mikroregionu, vidíte barvu červenou, zelenou a žlutou. Červená znamená optimismus, název kopce- sopky Červená, ale i krev (bitvu z roku 1758, odsun původního obyvatelstva) , zelená je barvou naděje, zdejších pastvin, lesů a žlutá - barvou Šternberské hvězdy.



Domašov nad Bystřicí



- * K erbu možno podotknout, že současným problémům by byla odpovídající verze spíše s otočenou rukou splácející 26 mil. Kč dluh
- * Obec s obrovským potenciálem rozvoje cestovního ruchu (cyklotrasy, zimní běžecké trasy, lyžařský areál, přírodní prostředí údolí řeky Bystřice s Malým Rabštejnem a pstruží líhní, areál Sigmy Lutín v Bělé).
- * V minulosti obec naprosto soběstačná s pivovarem, pekárnou, těstárnou, lihovarem, výrobou CO₂, parním mlýnem, kamenolomem, továrnou na dřevitou vlnu a sodu.
- * V obci působí zemědělské družstvo Klopina, 2 MVE, mateřská škola, Laudonův sklípek, sarkofág rodiny Franzelů od sochaře E. Kapse, jediná vesnická vila od slavného architekta L. Bauera, památník Černý kříž na bitvu z roku 1758. Obec pořádá proslavené TOUR.

Domašov nad Bystřicí – pohled k Berounu



Domašov nad Bystřicí



náměstí



pstruží líheň



mateřská škola



Laudonův sklípek

Domašov nad Bystřicí



Bauerova vila



sarkofág rodiny Franzelů



památník Černý kříž




areál Sigmy Lutín



- * Do roku 1949 Německá Loděnice, obec zemědělského charakteru s historií těžby rudy, bez kulturních památek v seznamu, avšak s kostelem sv. Izidora a třemi kamennými kříži, s mateřskou školou, kulturním domem, fotbalovým hřištěm, dvěma dětskými hřišti a největší koncentrací umělců na počet obyvatel na Moravě, je pořadatelem každoročního fotbalového turnaje.

Horní Loděnice



malíř Willibald Schulmeister



dětské hřiště

Horní Loděnice



Kříž před kostelem



Kostel sv. Izidora



Obecní úřad a pošta



Tříkrálová sbírka 2009



obec Hraničné Petrovice



- * Nejmenší obec mikroregionu se 167 obyvateli, s turistickou ubytovnou, pěkným sportovním areálem, pilou, zajímavým kostelem sv. Petra a Pavla, kde se na oltářním obraze paradoxně sklání apoštol Petr nad Pavlem.
- * Obec se každoročně schází na srazu Petrovic, v rámci mikroregionu pořádá občany hojně navštěvované kácení máje s dětským dnem.
- * Průkopnice staveb větrných elektráren na území mikroregionu.

Hraničné Petrovice



Drakiáda



Rozloučení s prázdninami



Dětský den a kácení máje



Dětský den a kácení máje

Jívová



- * Nejkrásnější typická vesnice mikroregionu s poutním (díky obrazu Sedmibolestné Panny Marie) a monumentálním barokním kostelem sv. Bartoloměje s výmalbou od Jana Kryštofa Handkeho a díly keramika Jana Václava Sturmera, však se taky tradují slavné Bartolomějské hody trvající 3 dny, má zde sídlo MŠ, ZŠ, ZUŠ, načepovat můžete v Masných krámech i v místní benzince, romantici se projdou k 5 km vzdálené železniční zastávce a potíči těl si vyjedou Štrasgruntem a pokochají se krásně vyzdobenou radnicí s ukázkovou místností sídla paní starostky, pobavit se lze v krásném kulturním domě.

Jívová



Kostel Sv. Barotoloměje



Pálení čarodějnic



Dětský den



Bartolomějské hody

Norberčany



* **Norberčany** s honosným názvem, ale s nevýznamnou polohou na kraji všeho. Kdysi pěstování a výroba lnu, místo návštěv J.Kukury, dnes ukrytá v lesích nedaleko Cesty Česko-německého porozumění, s kulturní památkou jaká je kaple Narození Panny Marie v Trhavicích. Fresky od uničovského malíře Ignáce Oderlického z této kaple můžete vidět na Olomoucké radnici, kde zdobí vstup do obřadní síně a dále v kostele Panny Marie Sněžné, tradici zde má nohejbalový turnaj, krásné místo pro odpočinek (věčný) s nově rekonstruovanými kolumbárii, tak jako všechny obce mikroregionu je vlastníkem lesa (120 ha) se vzornou péčí a s čerpáním peněz z EU. Zavítejte na obecní úřad, budete mile překvapeni jeho rekonstrukcí a vybavením. Vezměte si však svačinu, není zde obchod ani hospoda. Se smělým plánem na stavbu víceúčelového centra.

Norberčany – Stará Libavá

Kolumbárium



Foto: Mir. Dvorský

Vycházka po církevních památkách




Nová Véska



Stará Libavá



Trhavice



Norberčany

Norberčany



Nohejbalový turnaj



Nohejbalový turnaj



Mikulášská besídka



Dětský den

Aktivity mikroregionu

- * **Rok 2008** společný projekt obcí a mikroregionů Maršálská hůl generála Laudona aneb Bitva o Moravu, připomínající si 250.výročí bitvy u Domašova a Guntramovic.
Rok s generálem Laudonem v mikroregionu Moravskoberounsko
Podpora spolupráce a odborného vzdělávání ve venkovském prostoru
- * **Rok 2009** Rok s architektem Bauerem v mikroregionu Moravskoberounsko
Nadregionální spolupráce obcí při obnově venkovského prostoru
- * **Rok 2010** Rok s profesorem Hanelem v mikroregionu Moravskoberounsko
Podpora spolupráce obcí při obnově venkovského prostoru

Bitva o Moravu

Rok 2008 společný projekt
obcí a mikroregionů
Maršálská hůl generála
Laudona aneb Bitva o
Moravu, připomínající si
250.výročí bitvy u Domašova
a Guntramovic.

Rok s generálem Laudonem
v mikroregionu
Moravskoberounsko
Podpora spolupráce a
odborného vzdělávání ve
venkovském prostoru



Bitva o Moravu



Bitva o Moravu



Bitva o Moravu



Prodlužování Cesty česko- německého porozumění



Rok 2008 Hora sv. Anny - Lešnica



Rok 2008 SKI de Laudon



Rok 2008 - MMR



Bunč




Uherský ostroh



Bzenec

POV 2009 – Tour de Bauer



POV 2009



Czenstochowa



Leśniow



Sw. Anna

Rok 2009 MMR



Rok 2010 MMR



Rok 2010 s profesorem Hanelem



Annaberg u Mariazell



pohled z Annabergu do údolí

Spolupráce s mikroregionem Bystřička



Plán činnosti

- * **Rok 2011** Rok s malířem Schulmeisterem v mikroregionu Moravskoberounsko
Technické a logistické zázemí mikroregionu Moravskoberounsko v Domašově nad Bystřicí
- * **Rok 2012** Rok s podnikatelem Hanzelem v mikroregionu Moravskoberounsko
Zpřístupnění údolí řeky Bystřice pro cyklistickou dopravu
- * **Rok 2013** – Rok s podnikatelem Wanzelem v mikroregionu Moravskoberounsko
- * **Rok 2014** – Rok s kronikářem Theimerem v mikroregionu Moravskoberounsko

Naše cíle a budoucnost

- * zviditelnění se na mapě Olomouckého kraje
- * zpřístupňovat návštěvníkům krajinu Nízkého Jeseníku
- * přibližovat a sdělovat zajímavou historii tohoto kraje
- * budovat zanedbanou infrastrukturu
- * budoucnost namířit na rozvoj cestovního ruchu a zemědělství
- * výrobu regionálních produktů
- * chceme být na poutní stezce svaté Anny z Olomouce na Horu Svaté Anny
- * vydat cykloprůvodce po oblíbených Domašovských TOUR
- * zpřístupnit údolí řeky Bystřice pro cyklistickou dopravu
- * vybudovat muzeum rodáků, osobností, tradic, současnosti a budoucnosti mikroregionu
- * bojovat za nový zákon o RUD
- * za nové uspořádání vojenských újezdů v ČR
- * za nová pravidla dalšího plánovacího období 2014-2020

Naši partneři

- * Grafička Jana Krejčová a Adam Dostál
- * Fotograf Miroslav Dvorský
- * Kartograf Jan Machovský
- * Vydavatel Moravská Expedice
- * Mikroregion Bystřička
- * Partnerská města Bieriun, Lorsch, Lešnica, Norimberk, spolková země Hesensko
- * Výrobci větrné energie
- * Zemědělci

Kontaktní údaje mikroregionu

- * Adresa sídla: Svazek obcí mikroregionu
Moravskoberounsko
náměstí 9. května 4
793 05 Moravský Beroun
- * Telefon: 554 773 129 (Romana Pisemská)
- * E-mail: oficiální: zdenka.szukalska@morberoun.cz
- * IČ: 75086981
- * Bankovní spojení: 1816142399/0800
- * www.mikroregion.moravskoberounko.cz

Děkuji za pozornost

Autoři prezentace:

Ing. Tomáš Feranec, manažer mikroregionu
Mgr. Barbora Novotná, tajemnice MěÚ Moravský Beroun
Markéta Vargová, DiS., informační centrum Moravský Beroun

Březen 2011