

CYKLOTRASY Olomouckého kraje

Jarní příroda láká k projížďkám po kraji

Vážení občané, milí příznivci cyklistiky, podruhé vám letos měsíčník Olomoucký kraj přináší tematickou přílohu. Po materiálu věnovaném hradům a zámkům jsme se tentokrát rozhodli představit vám možnosti trávení volného času na kole. Olomoucký kraj se podpoře cyklopropravy dlouhodobě věnuje. Od roku 2004 přispěl na budování cyklotras a cyklostezek částkou převyšující 55 milionů korun. Příjemci této částky byly obce, které k našim dotacím přidaly vlastní peníze, takže celkové investice do cyklopropravy byly ještě vyšší. Velkou sumu na tyto účely se nám podařilo vyčlenit také z Regionálního operačního programu Střední Morava.

Na řadě míst našeho kraje jsou investice do této oblasti jasně viditelné. Naše podpora přitom neskončila, právě naopak. Právě v den, kdy piší tento příspěvek, Rada Olomouckého kraje rozdělila na podporu cyklopropravy další peníze, a to více než šest milionů korun.

Cykloproprava přitom můžeme považovat nejen za koníčka a způsob, jak strávit například víkendy s rodinou. Zkušenosti ze zahraničí nás učí, že jízda na sedle bicyklu se může stát plnohodnotným způsobem dopravy kupříkladu do školy nebo do zaměstnání. Předpokládá to další rozsáhlé investice do infrastruktury a možná také změnu pohledu na organizaci dopravy v samotných centrech měst. Olomoucký kraj je připraven se na tomto rozvoji dále podílet.

Martin Tesařík
hejtman Olomouckého kraje

Extra tip

Cyklostezka Bečva

Cyklostezka Bečva je vhodná pro malé i velké cyklisty, in-line bruslaře i vozičkáře. Příjemné zážitky nabízí v jakémkoliv ročním období

Trasa: 1 Teplice nad Bečvou – Hranice – Týn nad Bečvou – Lipník nad Bečvou – Osek nad Bečvou – Grymov – Přerov

Náročnost: lehká, vhodná pro rodiny s dětmi

Délka: 28 km

Převažující povrch: asfaltový s výjimkou krátkých úseků zcela mimo veřejnou dopravu

Charakteristika trasy: Osmadvacet kilometrů dlouhá trasa z Teplic nad Bečvou do Přerova je nenáročnou projížďkou údolím řeky Bečvy a je součástí cyklostezky Bečva, která vede od pramenů Rožnovské nebo Vsetínské Bečvy a míří až k soutoku s řekou Moravou. Jejich celkem 141 kilometrů značené cesty nás provede kolem řeky Bečvy Zlínským a Olomouckým krajem. Bezpečné a komfortní stezky sledující tok Bečvy jsou jako stvořené pro cyklisty a in-line bruslaře každého věku, ale využít je mohou i vozičkáři, turisté a běžkaři. Velká část cyklostezky je vedena po komunikacích s vyloučením motorové dopravy. Projížďka malebnou přírodou nám nabízí neuvěřitelné pohledy na údolí řeky Bečvy, zastavit můžeme v centrech historických měst s množstvím zajímavých památek jako jsou Hranice, Lipník nad Bečvou nebo Přerov. Přímou na trase nebo v její blízkosti lze navštívit muzea, zámky, hrad, přírodní koupaliště, jeskyni i propast.

Výletní místa:

Teplice nad Bečvou – proslulé lázně specializované na špičkovou kardiorehabilitaci klientů s důrazem na prevenci vzniku srdečních a mozkových příhod, www.ltnb.cz

Hranice – radnice, muzeum, zámek, www.mic.hranet.cz, aquapark, www.aquaparkplovnahranice.cz

Hrad Helfštýn – expozice uměleckého kovářství a historické mincovny, www.helfstyn.cz

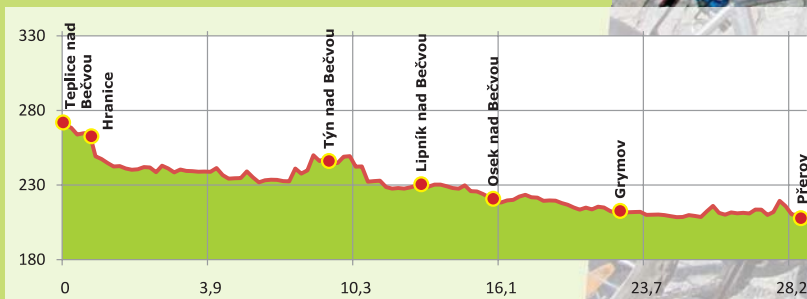
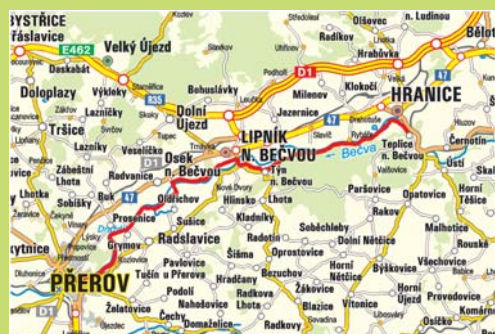
Lanový park Pod Helfštýnem – www.lanovy-park.cz

Lipník nad Bečvou – památky, koupaliště, motokárová dráha, www.mesto-lipnik.cz

Osek nad Bečvou – přírodní koupaliště Jadran

Přerov – muzeum, ornitologická stanice, přírodní koupaliště, park, www.prerov.eu

Hranická propast – nachází se v Hranickém krasu nedaleko veřejnosti přístupných Zbrašovských aragonitových jeskyní



Okolí Bouzova

láká pohádkovým hradem, tvarůžkami, arboretum či krasovou jeskyní

Trasa: 2 Litovel – Nové Zámky – Loštice – Bouzov – Bílá Lhota – Mladeč – Litovel

Náročnost: střední

Délka: 40 km

Převažující povrch: horský



Charakteristika trasy: Středně náročná trasa startuje i končí v Litovli neboli v Hanáckých Benátkách. Město je protkáno sedmi rameny řeky Moravy a jedno z nich dokonce podtéká tamní pětasedmdesátimetrovou radnicí. Z Litovle pojedeme směrem na Nové Zámky, kde budeme mjet barokní zámek rodu Liechtensteinů. V současnosti slouží jako dětský ústav a pro veřejnost je nepřístupný. Pokračovat budeme směrem k metropoli tvarůžků – Lošticím, a poté se vydáme na jeden z nejkrásnějších hradů u nás – Bouzov. Přivítá nás svoji dominantou již z dálky. Hrad byl původně panstvím řádu německých rytířů, v jehož správě byl až do r. 1850. Dnes nabízí několik návštěvnických okruhů. Z pohádkového Bouzova se vydáme do Bílé Lhoty. Arboretum Bílá Lhota má bohatou sbírku vzácných dřevin, která čítá přes 500 druhů stromů a keřů. V areálu parku stojí také zámek, který byl postaven v klasicistním stylu. Další zastávka nás čeká v Mladči. V Mladečských jeskyních se roce 1826 našly pozůstatky lidí starší doby kamenné. Přes Mladečský park pak snadno dojedeme po turistické trase do Litovle. V období dešťů však doporučujeme dojezd do Hanáckých Benátek absolvovat raději po silnici II. třídy.

Výletní místa:

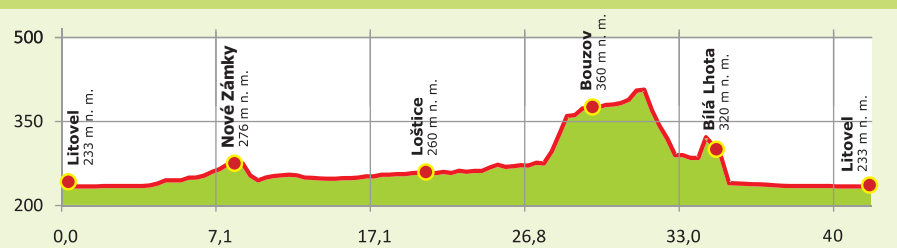
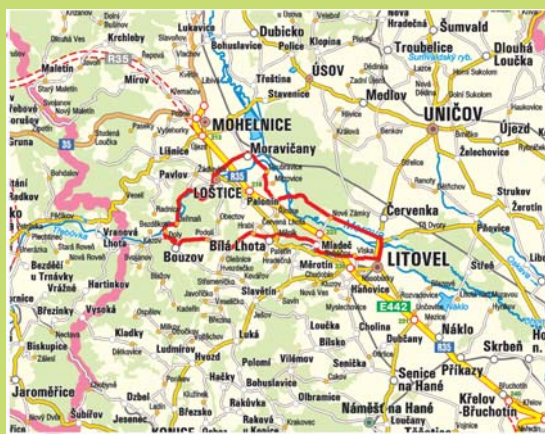
Litovel – třetí nejstarší kamenný most v ČR, historické objekty, muzeum, CHKO Litovelské Pomoraví, litovelský pivovar, www.mestolitovel.cz

Loštice – Muzeum tvarůžků, Památník Adolfa Kašpara, www.mu-lostice.cz

Bouzov – hrad (www.hrad-bouzov.cz), Galerie v podhradí Bouzov a sklářská minihut, Trojský kůň (www.webpark.cz/galeriebouzov), minikáry „sportovní formule“ (www.minikarybouzov.cz)

Bílá Lhota – Arboretum a zámek, www.volny.cz/arboretum

Mladečské jeskyně – www.jeskyne.cz/cz/jeskyne/mladecske-jeskyne



Větrná a vodní energie na Hranicku, oblast protkaná hustou sítí cyklotras a cyklostezek

Trasa: 4 Hranice – Olšovec – Jindřichov – Bělotín – Polom – Špičky – Hranice

Náročnost: střední

Délka: 39 km

Převažující povrch: asfaltový

Charakteristika trasy: Z Hranic pojedeme přes Velkou a Olšovec do Strážnice nad Ludinou k Humplíkově vodnímu mlýnu a dále do Jindřichova. Trasa z Bělotína do Polomi nás nasměruje na polní cestu kolem pěti polomských rybníků. Odsud nás cyklostezka zavede do Heřmanic a ke mlýnu v Hranických Loučkách. Pak už cesta míří většinou z kopce přes Špičky zpět až do Hranic.

Hranicko je protkané hustou sítí cyklotras a cyklostezek. Milovníci cykloturistiky se mohou vydat po značených regionálních trasách nebo i těch, které je zavedou do sousedních regionů Lipenska, Oderska nebo Valašsko-Meziříčska.


Výletní místa:

Hranice – městská památková zóna, www.hranicko.eu

Strážnice nad Ludinou – Humplíkův vodní mlýn (prohlídka možná po domluvě s majitelem)

Polomské rybníky

Bělotín – farní kostel sv. Jiří



Okolí Olomouce

i na rovinaté Hané se lze pořádně zapotit

Trasa: 3 Olomouc – Bystrovany – Velká Bystřice – Hlubočky – Hrubá Voda – Jívová – Hraníčné Petrovice – Těšíkovská kyselka – Bělkovice-Laštany – Bohuňovice – Olomouc-Černovír – Olomouc

Náročnost: střední

Délka: 55 km

Převažující povrch: asfaltový terén, zhruba prvních deset a posledních devět kilometrů vede po cyklostezkách



Charakteristika trasy: Fyzicky náročnější trasa začíná rovinou z Olomouce po cyklotrase č. 5 – Jantarové stezce až do Velké Bystřice. Zde odbočíme na cyklotrasu č. 6009 – Hlubočky, Hrubou Vodu. V těchto místech se terén začíná již zvedat. Při zatím mírném stoupání můžeme po levé straně Přírodní park Údolí Bystřice a po pravé straně přírodu Vojenského výcvikového prostoru Libavá. Z Hrubé Vody do Jívové a Hraníčných Petrovic pak musíme překonat značné převýšení. Odměnou je nám sjezd z Hraníčných Petrovic až na Těšíkovskou kyselku. Jízda po cyklotrase č. 6029 do Bělkovic-Laštan nám bude další zaslouženou premií – vede po silnici mírně z kopce podél Trusovického potoka. V obci Bělkovice nás stále stejná cyklotrasa navede na novou cyklostezku do Bohuňovic a Bělkovic. Před Olomoucí vjedeme do Černovířského lesa a odtud zamíříme přes Černovír zpět do Olomouce.

Výletní místa:

Bystrovany – arboretum Horizont s 200 druhy cizokrajných dřevin a rostlin, zoo koutkem a restaurací, www.horizont-zs.cz

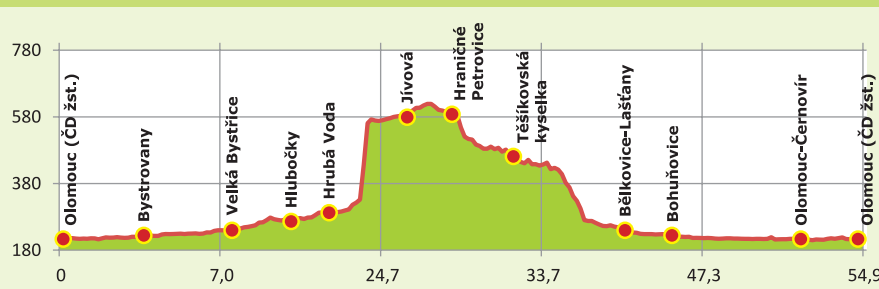
Velká Bystřice – zámek sloužící jako hotel a restaurace, Hanácké folklorní muzeum, amfiteátr, www.velkabystrice.cz

Hlubočky – Fun park (ski areál): terénní minikáry, čtyřkolky, bike park, jízda vozem Hummer, www.funparkhlubocky.cz

Těšíkovská kyselka – pramen železité minerální vody, www.sternberk.eu

Bohuňovice – Centrum zdraví: aquapark, www.bohunovice.cz, letiště, www.mamba-air.cz

Olomouc – chrámy, kostely, paláce, kašny, aquapark, Veteran aréna, Letecké muzeum, Moravské divadlo, Výstaviště Flora, <http://tourism.olomouc.eu>



Okolí Náměště na Hané

nabízí okouzlující přírodu i malebné zámky

Trasa: 5 Náměšť na Hané – Těšetice – Slatinice – Slatinky – Velký Kosíř – Čechy pod Kosířem – Laškov – Náměšť na Hané

Náročnost: lehká, místy střední

Délka: 34 km

Převažující povrch: asfaltový, vedoucí po málo frekventovaných silnicích III. třídy, lesní a polní cesty



Charakteristika trasy: Čtyřiatřicetkilometrový okruh začíná na jednom z kouzelných míst, na zámku v Náměšti na Hané stojícího uprostřed kruhového parku, z něhož vyběhají do čtyř světových stran lipové aleje. Odsud se vydáme po cyklotrase č. 6025 směrem na Olomouc. Rovinatým terénem pojedeme přes Těšetice, kde odbočíme na cyklotrasu č. 6034, až do Slatinic. Další část trasy již bude poněkud náročnější, čeká nás totiž stoupání do výšky 443 m n. m. na vrchol Velkého Kosíře. Vydechneme až při sjezdu do Čech pod Kosířem a po cyklotrase č. 5028 dojedeme do Laškova. Po naučné stezce se dostaneme na konec obce a je jen na nás, zda budeme pokračovat po stezce polní cestou přes Terežské údolí, nebo po zelné a následně červeně značce zpět do Náměště na Hané.


Výletní místa:

Náměšť na Hané – městyse je kulturním střediskem západní části Olomouckého okresu, proslulý např. Hanáckými slavnostmi či festivalem Zahrada. V obci se nachází barokní zámek s cennými obrazy, porcelánem a atraktivní sbírkou kočárů olomouckých biskupů a arcibiskupů. Více na www.namestnahane.cz

Velký Kosíř – přezdívaný „Hanácké Mont Blanc“ – oblíbené místo novoročních výstupů

Čechy pod Kosířem – zámek s pamětní síní malíře Josefa Mánesa, zámek obklopuje romanticky laděný přírodní krajinný park (www.muzuem.cz). V obci je Muzeum historických kočárů (www.historickekočary.cz) a Hasičské muzeum (www.cechypk.cz)

Laškov – zámek, který s Náměští spojuje Terežské údolí, přírodní park s lužním lesem a romantickými mokřady



V okolí Šumperka

Ize spatřit skřítek, navštívit zámek
a vykoupat se v termálech

Trasa: 6 Šumperk – Hraběšice – Pod Kamencem – Skřítek – Vernířovice – Maršíkov – Velké Losiny – Víkřovice – Šumperk
Náročnost: střední
Délka: 44 km
Převažující povrch: málo frekventované místní komunikace, lesní komunikace



Charakteristika trasy: Fyzicky náročnější trasa, zejména po prvních sedmi ujetých kilometrech. Z Šumperka vyrazíme po rovině směrem na Víkřovice. U penzionu Jirsák se dáme po červené turistické značce k letišti a od přírodního koupaliště Krásné nás čeká stoupání do výšky 877 m n. m. až na Skřítek. Poté sjedeme asi 1 kilometr po hlavní silnici směrem na Šumperk a po pravé straně se napojíme na cyklotrasu č. 6189 na Vernířovice. Před Sobotínem pak najedeme na silnici směrem na Maršíkov s dřevěným kostelíkem po trase č. 6187 a dojedeme až do Velkých Losin. Po cyklotrase č. 6114 budeme pokračovat přes Rapotín a Víkřovice zpět do Šumperka.

Výletní místa:

Šumperk – centrum bohaté na kulturní a společenské akce s širokým sportovním vyžitím, www.infosumperk.cz

Krásné – přírodní koupaliště

Skřítek – horské sedlo ve výšce 877 m n. m., je křižovatkou řady turistických tras. Více: <http://sedlo-skritek.ceskehory.cz>

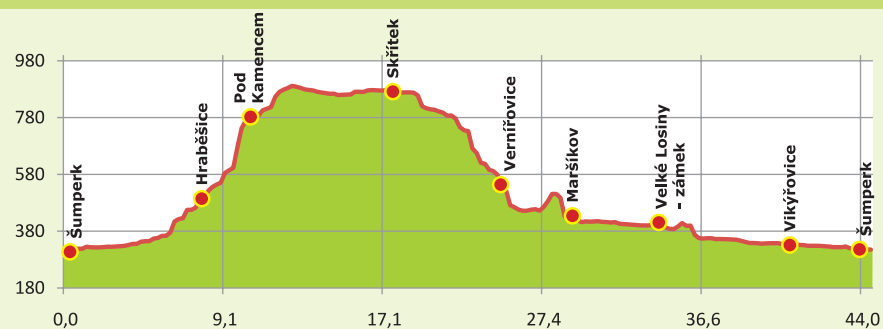
Vernířovice – rekreační středisko, místo poznamenané čarodějnickými procesy

Maršíkov – dřevěný kostelík sv. archanděla Michaela z roku 1609

Velké Losiny – termální lázně (www.lazne-losiny.cz),

Ruční papírna (www.rucnipapirna.cz), zámek (www.losiny-zamek.cz)

Rapotín – Zemědělský skanzen, Veteran muzeum, zoopark, www.skanzen-rapotin.cz



Jesenicko a okolí zve do panenské přírody

Nabízí cyklistiku, lyžování, pěší turistiku,
koupání i lázeňské procedury

Trasa: 7 Jeseník – Rejvíz – Dolní údolí – Zlaté Hory – Mikulovice – Písečná – Jeseník
Náročnost: střední
Délka: 48 km
Převažující povrch: horský



Charakteristika trasy: Z Jeseníku nás čeká středně náročná trasa horským terénem. Nesnadným úsekem bude stoupání z Jeseníku směrem na Rejvíz, který je Národní přírodní rezervací s Velkým mechočným jezírkem. Pak už budeme sjíždět přes Dolní údolí až do Zlatých Hor. Odsud se vydáme romantickou přírodou až do Mikulovic. Cesta zpět do Jeseníku pak vede přes Písečnou.

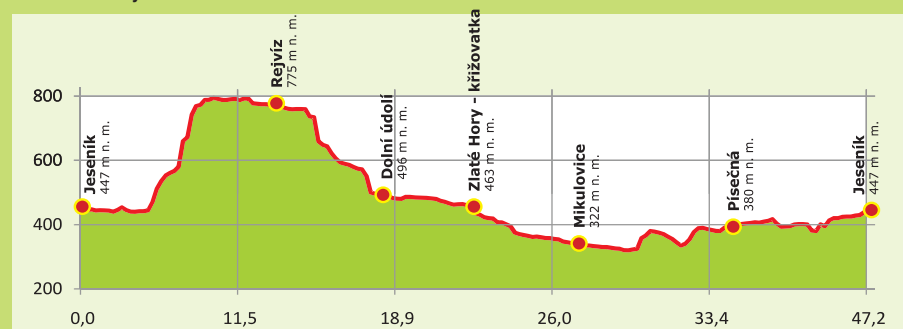
Výletní místa:

Jeseník – kulturní a sportovní vyžití, památkové objekty, lázně, vrchol Zlatý Chlum, www.jesenik.org

Rejvíz – největší moravské rašeliníště se dvěma jezírky

Zlaté Hory – městská památková zóna, Hornické muzeum, www.zlatehory.cz

Zlaté Hory – Ondřejovice – Údolí ztracených štol, Hornický skanzen – Zlatorudné mlýny s replikou hornických srubů, naučná stezka popisující zdejší krajinu a způsoby dobývání zlata, www.zlatehory.cz



Nad údolím Desné náročná trasa je výzvou pro zdatné cyklisty

Trasa: 8 Loučná nad Desnou – Přemyslov – Kouty nad Desnou – Dlouhé Stráně – Loučná nad Desnou
Náročnost: velká
Délka: 51 km
Převažující povrch: asfaltová účelová lesní komunikace, lesní nepevněná cesta a jen malá část vede po státní silnici

Charakteristika trasy: Trasa nás zavede z Loučny nad Desnou po cyklotrase č. 6155 přes Bukovici až na vrchol Tří kameny. Převážně po vrstevnici dojedeme na rozcestí nazvané Knížecí cesta a odsud budeme sjíždět podél Hučivé Desné až do Koutů nad Desnou. Od pošty se dáme vlevo, stále po cyklotrase č. 6155. Poté odbočíme na rozcestí Kouty nad Desnou – most, směrem na Dlouhé Stráně. Následovat bude další dlouhé a táhlé stoupání s převýšením přes 250 metrů. Asfaltka nás povede kolem Divoké Desné na Dolní nádrží PVE Dlouhé Stráně. Budeme muset zvládnout poslední velmi náročné stoupání na této trase až do výše 1350 m n. m. Zbývajících 11 kilometrů sjedeme po krásné asfaltové lesní cestě až do Loučny nad Desnou.

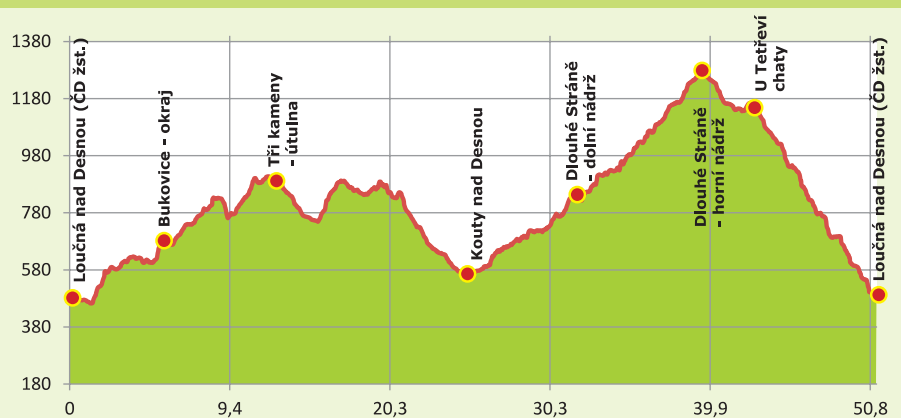
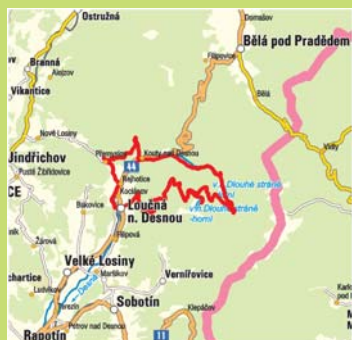
Výletní místa:

Loučná nad Desnou – v okolí najdeme přes devět desítek kilometrů cyklotras, které jsou rozděleny do čtyř propojených okruhů, www.loučna-nad-desnou.cz

Přemyslov – lyžařský areál

Kouty nad Desnou – centrum zimní i letní rekreace s unikátním areálem a šestisedačkovou lanovkou, která nás dopraví k PVE Dlouhé Stráně, www.kouty.cz

Přečerpávací elektrárna Dlouhé Stráně – patří mezi 7 největších divů ČR. Lze si objednat exkurzi do jejího podzemí nebo vyjet na kole k horní nádrži, www.kouty.cz



Rychlebské hory

Trasy pro zkušené cyklisty,
kteří si chtějí užívat
technickou jízdu

Trasa: 9
Náročnost: stezky jsou určeny zkušeným cyklistům, kteří zvládají technickou jízdu v terénu
Délka: 40 km
Typ kola: vhodné je celoodpružené kolo (120x120) a pláště 2,3

Charakteristika trasy: Rychlebské stezky jsou stezky pro horská kola v okolí Černé Vody. Nejsou to trasy z bodu A do bodu B, je to několik propojených okruhů, které vznikly zrekonstruováním a adaptací starých loveckých chodníků. Jedná se o největší síť trailů pro horská kola v republice. Podle obtížnosti si v Rychlebských horách můžeme vyzkoušet více než čtyři desítky kilometrů jedinečných tras.

Trasy: Stezka projíždí obcí Černá Voda kolem hotelu Černá Hora a dále vede pod přírodní památkou Píšťala. Po nepoužívané lesní cestě stoupá k hájence na Starém Podhradí. Odtud pokračuje kousek po červené turistické značce k Mariinu prameni u starého mramorového lomu. Tady začíná první ze stezek „Chodník Dr. Weissnera“. Po něm budeme stoupat kolem potoka přes četné lávky až na křižovatku Pod Sokolím. Ještě pár stovek metrů po šterkové a staré kamenné cestě a jsme na „Walesu“. Je to nejkrásnější část stezek. Začíná v nejvyšším bodě trasy 810 m n. m. Dovede nás na visutou terasu mezi dvěma převýšenými kameny. Dále nás čeká cesta dolů. Po devíti kilometrech technických chodníků s několika úseky šterkovek sjedeme u hradu Kaltenštejn, který obkroužíme po poslední stezce se studánkou. Zbývá už jen krátký návrat do centra obce.

Aktuální typy: Otevření sezóny: 30. dubna v 11 hodin nabídne nový MTB trail pro celou rodinu.

Čtrnáctikilometrová trasa vede z centra obce Černá Voda ke koupališti ve Velké Kraši s návratem po zelené turistické stezce.

Rychleby MTB Challenge: 18.–19. června – 67 km MTB maraton a závod příchozích na 20 km včetně 1. enduro závodu v ČR s 6 km sjezdem a převýšením 620 m.

Mapy stezek jsou zdarma k dostání na veřejných místech v Černé Vodě a okolí (hotel, restaurace, OÚ, obchody). Stezky jsou značeny po celé délce. Značka je zelené kolečko s logem nebo bez.



www.fgp.cz

první osmibarvový
ofset v Olomouci!

FGP[®] STUDIO
TISKÁRNA

NOVĚ | DIGITÁLNÍ TISK!

Táboritů 1, Olomouc 772 00
tel.: +420 585 119 109
fax: +420 585 119 123
email: obchod@fgp.cz

- tisk již od nízkých nákladů
- vizitky, letáky, brožury...
- personalizovaný tisk
- číslování
- laminace, vazba




**CYKLO
SPORT**

KELLYS[®]
bicycles

skladem více než
500 kusů jízdních kol

☒ **OLOMOUC** - OC Haná-Horní lán, Kafkova 494/19B

☒ **PROSTĚJOV** - OD Prior, Dukelská brána 7

☒ **LITOVEL** - Palackého 10



www.pramoscykloport.cz

Informace o záměru Správy silnic Olomouckého kraje, p.o. odprodat nemovitý majetek

Správa silnic Olomouckého kraje, příspěvková organizace informuje o záměru odprodat v závěru roku 2011 rekreační zařízení v Bušínově.

Jedná se o jednopodlažní objekt, částečně podsklepený se sedlovou střechou. V suterénu se nachází sklad a sociální zařízení, v přízemí tři dvoulůžkové pokoje, kuchyňka a společná chodba.

Prohlídka objektu je možná po předchozí telefonické dohodě s panem Chmelíkem, tel. 602 187 212.

Orientační cenové nabídky zašlete poštou nebo osobně doručte v termínu do 31. 5. 2011 na adresu Správa silnic Olomouckého kraje, příspěvková organizace, sekretariát ředitele, Lipenská 753/120, 772 11 Olomouc.

Obálku s nabídkou označte v levém horním rohu slovy „neotvírat – cenová nabídka Bušínov“ a uveďte doručovací adresu zájemce.



Veřejné projednání Aktualizace Programu rozvoje cestovního ruchu Olomouckého kraje na období 2011–2013 (výhled do roku 2016)

Veřejné projednání Aktualizace „Programu rozvoje cestovního ruchu Olomouckého kraje na období 2011–2013 (výhled do roku 2016)“ včetně vyhodnocení vlivů této koncepce na životní prostředí proběhne 3. 5. 2011 v 13:00 hod. v Kongresovém sále Olomouckého kraje, Jeremenkova 40a, Olomouc. Veřejné projednání se uskuteční dle zákona č. 100/2001 Sb., o posuzování vlivů na životní prostředí a o změně některých souvisejících zákonů, ve znění pozdějších předpisů.

Do návrhu koncepce včetně vyhodnocení jejích vlivů na životní prostředí lze nahlédnout v Informačním systému SEA (<http://eia.cenia.cz/sea/koncepce/prehled.php>), kód koncepce: MZP111K.