

VODÁCKÁ PUTOVÁNÍ A PŘÍRODNÍ KOUPÁNÍ v Olomouckém kraji

Vážení občané,
držíte v rukou přílohu měsíčníku Olomoucký kraj, kterou plníme náš slib z minulého měsíce. Tehdy jsme avizovali, že se v červenci v našich novinách chceme věnovat vodáckým putováním a rekreaci u přírodních koupališť. Jako bývalý veslař, který strávil část života na vodě, jsem rád, že vám touto formou můžeme představit zajímavá místa Olomouckého kraje. Věřím, že příloha našeho měsíčníku pomůže vodákům při inspiraci, kam letos vyrazit, případně přiměje dosud váhající občany, aby poprvé v životě vyzkoušeli pohled na náš region z lodi na řece. Případným začátečníkům připomínám důležitost dobré přípravy a především důraz na bezpečnost. Stále platí staré pravidlo, že i dobrý plavec by měl mít při pobytu v lodi vestu, zatímco neplavec na loď nepatří. Svůj příspěvek píši v prvním červencovém dni, proto bych vám touto cestou rád popřál pěkné léto, příjemně strávenou dovolenou a dětem krásné prázdniny.

Martin Tesařík
hejtman Olomouckého kraje



Přírodní koupaliště

1 Jezero Poděbrady

Vyhledávané jezero u Olomouce je vhodné pro rodiny s dětmi i dobré plavce, zájemci zde najdou pískovou pláž i zátoku pro děti. K dispozici je občerstvení. Jezero je pravidelně sledováno hygieniky, podle dosavadních odběrů je voda nejvyšší kvality.

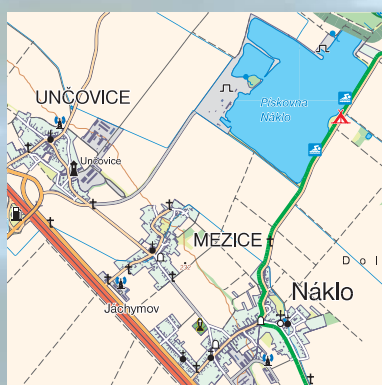
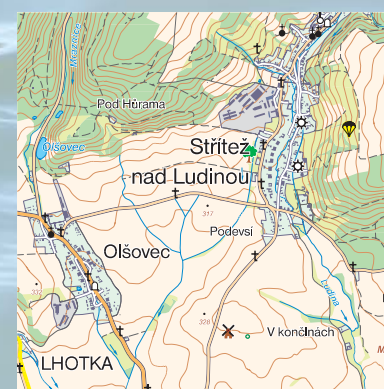
GPS:
49° 37' 35.808"N
17° 13' 32.226"E



5 Lom Olšovec

Zatopený bývalý kamenolom s průzračnou vodou. Vodní plochu lemují poměrně příkré břehy tvořené velkými kameny. Hloubka je přibližně 12 metrů. Lom se nachází blízko vesnice vedle cesty spojující Olšovec s Partutovicemi. Koupání na vlastní nebezpečí.

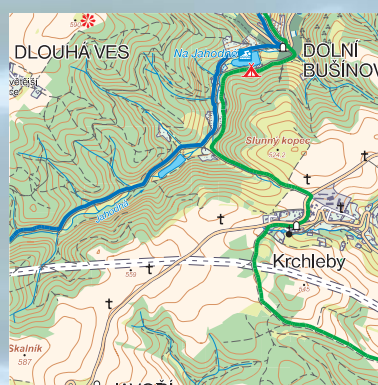
GPS:
49° 35' 59.163"N
17° 42' 38.307"E



2 Pískovna Nákl

Pískovna u Nákl je vyhledávanou letní lokalitou. Má rozlohu zhruba 100 ha a je hluboká až 25 metrů. K relaxaci vybízí několik menších travnatopisčitých pláží, k dispozici je také stánek s občerstvením a veřejné WC. Ve vymezených prostorách je povoleno rybaření, v omezeném počtu lze použít i různá vodní plavidla. Parkování je přímo u jezera.

GPS:
49° 40' 18.695"N, 17° 7' 58.897"E



6 Přebřada Dolní Bušínov

Přebřada se nachází v chatové oblasti Dolní Bušínov nedaleko Zábřeha. K dispozici je občerstvení, hřiště, místo k táboření, ubytování. Asi dva kilometry nad přehradou je druhá přehrada, sloužící rybářům.

GPS:
49° 49' 54.465"N
16° 49' 24.320"E

3 Nová Ves

Oblíbené přírodní koupaliště se nachází na Litoelsku. Ze tří stran je chráněno skálami. K dispozici je písková pláž, chemické WC a občerstvení.

GPS:
49° 40' 43.601"N
17° 0' 39.118"E



7 Přírodní koupaliště v Dolním Žlebu

Přírodní koupaliště v Dolním Žlebu je součástí Šternberka. Kvalita vody není upravována a město za ni nenese odpovědnost.

GPS:
49° 45' 27.600"N
17° 18' 58.285"E



8 Přírodní štěrkové koupaliště Jadran

Oblíbené přírodní koupaliště dostupné i z Lipníka nad Bečvou po cyklostezce. V místě se nachází i provozovna občerstvení. Jezero leží na pravém břehu Bečvy nedaleko Oseka nad Bečvou. Koupání na vlastní nebezpečí.

GPS:

49° 30' 40.453"N
17° 33' 13.153"E

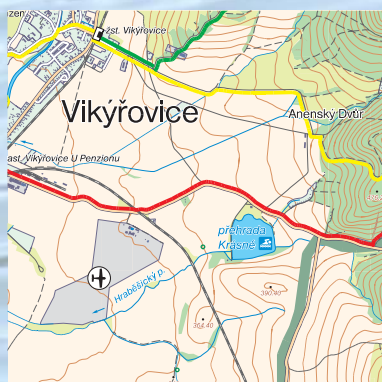
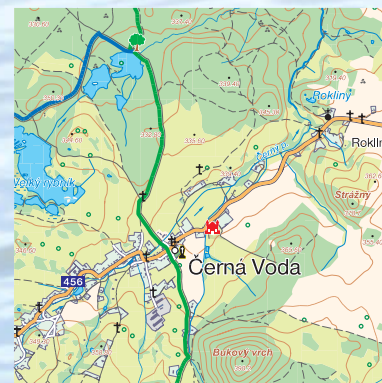


14 Lom Rokliny – Černá Voda

Lesní lom v romantickém a klidném prostředí v osadě Rokliny u Černé Vody s problematickým přístupem k vodě. Byl zde zaznamenán výskyt raka říčního a malých ryb.

GPS:

50° 19' 19.289"N
17° 10' 14.250"E



9 Vodní přehrada Krásné

Přehrada leží v katastru obce Nový Malín nedaleko šumperského letiště.

V areálu se nachází občerstvení, možnost parkování je v místě.

GPS:

49° 57' 48.554"N
17° 1' 58.889"E



15 Lom Stachlovice – Vidnava

Méně známý menší lom najdete v obci Stachlovice při pravé straně cesty z Vidnavy do Staré Červené Vody. Nachází se u lesa, koupání na vlastní nebezpečí. Parkoviště 200 metrů.

GPS:

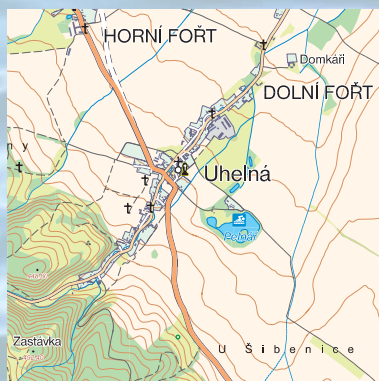
50° 21' 30.730"N
17° 10' 55.373"E

10 Lom Pelnář – Uhelná

Najdete ho v katastru obce Uhelná, kromě koupání na vlastní nebezpečí je zde možný dvakrát týdně rybolov. Úlovek kapra je limitován 2 kusy týdně. Parkoviště 100 metrů.

GPS:

49° 57' 48.554"N
17° 1' 58.889"E

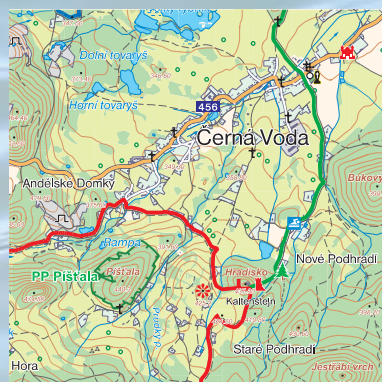


16 Lom Vaněk – Skorošice

Krásný a veřejnosti známý žulový lom situovaný po pravé straně cesty ze Žulové směrem na Javorník. Koupání na vlastní nebezpečí. Parkoviště 250 metrů.

GPS:

50° 19' 27.439"N
17° 5' 30.465"E



11 Lom Rampa – Černá Voda

Atypický lesní lom s naříznutou vysokou kolmou stěnou. Najdete ho při cestě od Žulové, když na první křižovatce od obce odbočíte vpravo a vydáte se po červené značce. Parkoviště 100 metrů.

GPS:

50° 17' 47.804"N
17° 8' 8.865"E



17 Lom Vycpálek – Vápenná

Nejznámější žulový lom s pomníkem svého zakladatele Jana Vycpálka. Nachází se na východ od Vápenné po levé straně místní silnice vedoucí do osady Zelená Hora. Koupání na vlastní nebezpečí. Parkoviště 100 metrů.

GPS:

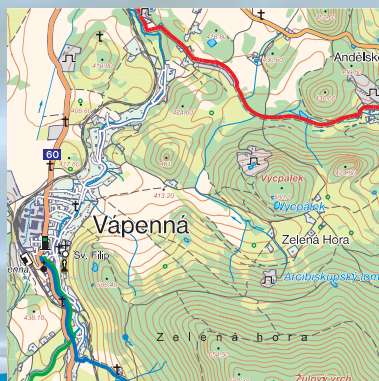
50° 17' 22.557"N
17° 7' 18.809"E

12 Lom Arcibiskupský – Vápenná

Lesní lom s nesnadným přístupem k hladině. Cesta k němu z osady Zelená Hora není značená a na místo nelze dojet autem.

GPS:

50° 17' 4.519"N
17° 7' 43.679"E



18 Pískovna Písečná

Koupání obnoveno před šesti lety, možnost rybolovu. Parkoviště 50 metrů.

GPS:

50° 16' 46.944"N
17° 15' 16.477"E




13 Lom Kaolinka – Vidnava

Okouzující lesní lom připomínající romantiku Divokého západu. Nachází se po levé straně směrem z Vidnavy na Stachlovice.

GPS:

50° 21' 35.875"N, 17° 11' 28.308"E



19 Lom Žulový vrch (Brankopy) – Vápenná

Romantický lesní lom pojmenovaný podle kopce Žulový vrch (dříve Brankopy). Nachází se východě nad obcí Vápenná. Koupání na vlastní nebezpečí. Parkoviště 2 kilometry.

GPS:

50° 16' 36.212"N, 17° 7' 49.339"E

Vodácká putování



Řeka Morava

Úsek:	Hanušovice – ústí Desné – Olomouc
Obtížnost:	WWI (II), ZW
Délka toku (sjížděné):	344 km
Sjízdnost:	horní tok na jaře nebo po deštích, střední a dolní tok celoročně
Šířka koryta:	3 až 12 (i více) metrů
Okolí:	převážně louky a lesy
Typ lodě:	otevřené, v horním úseku raft, kajak, Pálava
Vhodné pro:	horní úsek pro zkušené, střední se základními znalostmi a dolní pro začátečníky

Řeka Morava je považována za královnou moravských řek, pramení pod vrcholem Králického Sněžníku. V horním toku je úzká a rychlá, dole v lužních lesích se stává širokou řekou vhodnou pro otevřené turistické kanoe. V horním toku je Morava sjízdná na jaře nebo po deštích pouze pro zkušené vodáky, z Hanušovic, pokud je alespoň průměrný vodní stav, nemusí být všichni z posádky profesionálové. V období sucha se však obvykle začíná o 30 kilometrů níže v Postřelmově, kde se do Moravy vlevá říčka Desná, a lze tak spustit na hladinu i těžce naloženou kanoe.

Z Hanušovic do Postřelkova má řeka místy horský charakter, jsou zde užší místa, zatáčky s naplaveninami či ostré meandry a je značena stupněm obtížnosti WWI (II). Od ústí Desné je obtížnost ZW, tedy klidný, mírně proudící tok bez překážek a peřejí. Přesto by alespoň zadák měl umět řídit loď. U Mohelnice Morava vtéká do lesnaté chráněné krajinné oblasti Litovelské Pomoraví, kde vodáci musí dodržovat předepsaný režim. Platí zde zákaz táboření a rozdělavání ohňů, jež Řimice a jez Hynkov nevyjímaje. Nelze vystoupit na břeh, a to ani na šterkopískové náplavy uprostřed řeky. Ocenit lze pravbu krajinou bez silnic a vesnic, s možností zhlédnout bobry či alespoň jejich hráze a ohryzané stromy. Směrem do Olomouce musí vodáci využít vedlejších ramen, konkrétně Malé Vody a Mlýnského potoka, které jsou pro splavování bezpečnější a snadnější. Od 1. srpna do 31. března lze splout také hlavní tok mezi Litovlí a Hynkovem, na jaře a v létě by pohyb posádek mohl nepříznivě rušit hnízdící chráněné ptactvo. V Olomouci většina vodáků končí, lze však pokračovat až do Dunaje. Z Postřelkova do Olomouce je to po řece 70 kilometrů, k Dunaji jich zbývá dalších 230.

Nebezpečný jez na Mlýnském potoce

V posledních pár měsících vyhasly pod jezem v Olomouci-Řepčíně tři lidské životy, v kritickém stavu je vodácký instruktor. Přestože se žádná z tragédií nestala přímo během splouvání tohoto ramene řeky Moravy, již nyní má jez nové zábradlí a v nejbližších dnech přibudou také varovné tabule upozorňující na zákaz koupání. Pomoc tonoucím usnadní i další bezpečnostní prvky v podobě házeč podkovy na plovoucím laně a úvazky pro hasiče.



Reka Bečva




Úsek:	Valašské Meziříčí – Hranice na Moravě – Osek – Přerov
Délka toku (sjížděné):	61 kilometrů
Obtížnost:	ZWC
Sjízdnost:	většinou celoročně
Šířka koryta:	15 až 50 metrů
Okolí:	široká údolí, louky
Typ lodě:	otevřené
Rychlost plavby:	2 až 3 dny (Malá Bečva 1 den)
Vhodné pro:	začátečníky

Obvyklým začátkem trasy, která je vhodná i pro začátečníky je Valašské Meziříčí. Díky povodni před 14 lety došlo ke změni rázu toku, od Troubek je část vody vedena umělým kanálem (Malá Bečva) do Moštěnky, který je sice sjízdný a krajínově zajímavý, pozor si je třeba dát na zářasy či naplaveniny. Nejhezčím úsekem plavby je trasa mezi Hustopečemi nad Bečvou a Přerovem. Tábořit je možné v Hustopečích, v Hranické loděnici a u druhého Oseckého jezu.

Řeka Branná

Úsek:	Branná – Hanušovice
Obtížnost:	WWI-II, při tání WWII-III
Délka toku (sjížděné):	13 kilometrů
Sjízdnost:	na jaře nebo po deštích
Šířka koryta:	4– 6 metrů
Okolí:	údolí, lesy
Typ lodě:	kajak, raft, Pálava
Rychlost plavby:	2 až 3 hodiny
Vhodné pro:	zkušené



Říčka Branná je první přítok Moravy z Hrubého Jeseníku. Je dlouhá asi 22 kilometrů, za vyššího stavu bývá sjízdná na úseku od městečka Branná do Hanušovic, kde se vlévá do Moravy. Obtížnost je ovlivněna stavem vody v řece, při tání může dosahovat až stupně WWII-III. Mezi nejhezčí úseky patří oblast od ústí potoka Staříč. Z Hanušovic lze pokračovat dále po řece Moravě.

Vysvětlivky použitých stupňů obtížnosti

Stupeň obtížnosti	Charakter toku	Nároky na vodáka a jeho vybavení
ZW	Klidný, mírně proudící tok bez překážek a peřejí.	Základní znalost manipulace s lodí, loď zajištěná proti potopení, děti a neplavci vesty.
WW I	Lehký tok s občasnými peřejemi.	Znalost manipulace s lodí, loď zajištěná proti potopení, vhodné vesty a helmy, znalost sebezáchrany.
WW II	Řeka s peřejemi a vlnami, úzké toky s rychlejším proudem a občasnými návaly proudu na břeh a s možností viditelných překážek.	Dobrá znalost ovládání lodi, umění rychle zastavit; lodě zajištěné proti potopení, vhodné uzavřené nebo samovyplňovací lodě, vesta a helma, znalost sebezáchrany, znalost záchrany jiných.
WW III	Těžký tok s nepravidelnými vlnami a občasným válcem, někdy zablokované, nečekané překážky; u úzkých toků nepřehledná místa s peřejemi v meandrech s náhlými překážkami.	Výborná znalost ovládání lodě a taktiky jízdy na rychlé a divoké vodě, uzavřené lodě nebo rafty, znalost sebezáchrany a záchrany jiných, vesta, helma, neopren, záchranné vybavení.

Olomoucké památky z žabí perspektivy

Netradiční prohlídky historických památek a parků metropole Hané lze zažít při plavbě na raftech. Nabízí je například olomoucké firmy CK PEŘEJ tours nebo Rafting Morava. Z nevšedního pohledu můžete sledovat bývalé středověké hradby, proplouvat pod dominantními věžemi katedrály sv. Václava, chrámu Panny Marie Sněžné, kostela sv. Michala a historické radnice. Pro velké romantiky jsou připraveny i noční plavby, při nichž lze žasnout nad krásou nasvícených historických objektů. Plavba probíhá na klidné vodě a je vhodná pro začátečníky všech věkových kategorií. Každý účastník obdrží plavací vestu a veškeré další vybavení v podobě raftu či pádla. Nechybí ani krátké proškolení před zahájením plavby.



Nepřeceňujte své síly, zvolte odpovídající tok, používejte helmy a vesty

Nepřeceňujte své síly, zvolte odpovídající tok, používejte helmy a vesty

Mezi důležité prvky bezpečnosti patří volba takového toku, který odpovídá vašim schopnostem. Proto si dobře nastudujte hodnocení řek podle stupně bezpečnosti. Značkou ZW se označují sice toky klidnější, ale i zde platí bezpečnostní pravidla. Rychle tekoucí až divoké řeky mají šest stupňů od WWI (lehká) až po WW VI (hranice sjízdnosti). Mějte na paměti, že do klasifikace se nezapočítávají například jezy či stavby, které se mohou svým stupněm obtížnosti od uvedené značky výrazně lišit. Obtížnost toku se rovněž stanovuje při běžném optimálním průtoku. Jeho zvýšení může způsobit v krajním případě i jeho nesjízdnost. Vesta s helmou by se měla používat již od obtížnosti WW I. Při mělké vodě vám zřejmě nehrozí v případě překlopení utonutí, ale můžete se zranit hlavou o kámen. Podcenění se nemusí vyplatit.

Některé půjčovny lodí:

Občanské sdružení In Life, Litovel, www.in-life.cz
 Radomír Gnida, Hranice, www.vvsportclub.zealnet.cz
 PK cestovní agentura, s.r.o., Olomouc, www.pkloide.cz
 MONZUN, s.r.o., Šumperk, www.monzun-sro.cz
 Milan Kapoun, Přerov, www.pujcovnalodi.webpark.cz
 PujcovnaClunu.cz – Zdeněk Vrána, Prostějov, www.pujcovnaclunu.cz
 Tydra tour, Šumperk, www.tydra.cz
 Půjčovna lodí Bufu, www.bufur.cz

NÁBYTEK

www.zlutahala.cz



-160/180 cm
-sendvičové matrace
-úložný prostor
-polohovací rošty
-nosnost 130kg
-výběr ze 3 druhů barev

Dvoupostel KAPPA II
6 990,- Kč



Dvoupostel pružinová
7 290,- Kč

-195/80/40 cm
-v mnoha barevných provedeních
-s úložným prostorem

Postel masiv smrk MAREK
1 990,- Kč

-Lehací plocha: 80/90x200 cm
-Povrchová úprava: lakováno vodním lakem
-Lze mořit dle přání zákazníka

Matrace CATY
1 790,- Kč

-90/200/16 tzv. masážní nopy: lepší prokrvení
-kúže v průběhu spánku, vysoká nosnost

GUMOTEX
MATRACE



Ratanové křeslo s podnožkou
2 990,- Kč

-včetně polstrování 100% bavlna
-kvalitní ratan



Barová sestava 2 židličky a stůl

2 480,- Kč
- cena kompletu



Jídelní set
5 900,- Kč

Jídelní stůl
1 350,- Kč
-chromové nohy
-rozměr: 111/71/73 cm



Věšák
660,- Kč

Moderní TV stolek
1 750,- Kč
-s atraktivními kovovými nohama
-černý/bílý



Jídelní kovová židle
800,- Kč

-čalouněný sedák,
-velký výběr
-potahových látek



PC stůl Twist
600,- Kč

-švestka
-rozměr: 82/1/74 cm



Kancelářská židle
950,- Kč

-včetně područky
-barva: černá



Kancelářská židle

od 858,- Kč



Sedací souprava
13 490,- Kč

-rohová, polohovací
-rozkládací
-rozměr: 260x225 cm



Pohovka
6 990,- Kč

-polohovací
-rozměr: 225cm



od 4 490,- Kč
-rozměry od 195/70/85 cm

Pohovka rozkládací



Janka
7 990,- Kč

VELKÝ VÝBĚR LÁTEK

křeslo
2 490,- Kč

-rozměr: 240/142/82 cm
-rozměr na spaní: 191/107 cm



Šatní skříň 4-dveřová
4 990,- Kč

-se zrcadly
-rozměr: 160x198x55 cm



Sedací souprava „účko“
-eco kúže/pytlovina
-rozměr: 170x326x200 cm
13 900,-



Konferenční stolek
od 1 660,- Kč



Masivní prádelní koš

od 1 399,- Kč
-různé velikosti



Skříň šoupací
3 490,- Kč

-v mnoha rozměrech
-od 135 cm šířky do 300 cm



Set proutí
1 649,- Kč



Konferenční stolek
od 1 295,- Kč



OLIMPIC
18 990,- Kč

Rozměr: 320 / 185 / 104 cm
ROZKLÁDACÍ, ÚLOŽNÝ PROSTOR

VELKÝ VÝBĚR LÁTEK

cena za křeslo Olympic
4.177,- Kč



VENUS rozkládací
11 830,- Kč
-úložný prostor, rozměr 255/165/85 cm
-rozměr spaní 120/210 cm

Křeslo za 3 134,- Kč

VELKÝ VÝBĚR LÁTEK



Atraktivní 4-dílná stěna
3 990,-

-i s osvětlením
-v mnoha barevných kombinacích



Sedací souprava 3+2+1
od 19 990,- Kč

-pravá kúže ve 3 barevných provedeních
-červená, černá, béžová



VYHRAJTE wellness pobyt pro 2



PŘEROV
naproti Baumaxu
ul. Polní 2886/1
tel.: 581 225 377
e-mail: prerov@zlutahala.cz
Po-So 9-18 h, Neděle 12-18 h



UNICOV
Nad Albertem
Plzeňská 1157
e-mail: unicov@zlutahala.cz
Po-Pá 9-17 h, So 9-11 h,
tel.: 585 054 847



LITOVEL
U Billy
Palackého 848
e-mail: litovel@zlutahala.cz
Po-Pá 9-17 h, So 9-11 h,
tel.: 585 341 616



OLMOUC
Nad OBI
Hněvotinská 58
Tabulový vrch konečná busu 16,19
e-mail: nabytek@zlutahala.cz
tel.: 585 415 760, mobil: 775 615 760
Po-Pá 9-18 h, So-NE 9-18 h



Rozvoz a montáž zajistíme



Čistící prostředek
-na kúži i eco-kúži
150,- Kč



PRODEJ NA SPLÁTKY



prodej platebními kartami

Veškeré vystavené zboží na všech pobočkách je ihned k odběru !

Všechny nabídky platí jen do vyprodání zásob. Za chyby vzniklé v sazbe a tisku neručíme. Ceny jsou uvedeny bez dopravy a dekorčních materiálů. Nabídka platí pro všechny pobočky žlutá hala.