

# NAUČNÉ STEZKY Olomouckého kraje

Vážení občané,

v měsíci září vám v příloze měsíčníku Olomoucký kraj představujeme zajímavé naučné stezky Olomouckého kraje. Přiznám se, že jsem i já jako hejtman byl překvapený rozsahem a zaměřením těchto stezek na našem území. Materiál stezky nejen prezentuje, ale přináší i praktické informace pro zájemce včetně náročnosti na fyzickou kondici turistů, kteří chtějí tato putování absolvovat.

Olomoucký kraj jako své rodiště a celoživotní domov považuji za jeden z nejkrásnějších regionů celé střední Evropy. Právě naše zachovaná příroda patří k největším lákadlům našeho regionu. Vedení kraje se přitom snaží řadu míst ještě oživit, a to především pomocí místním nadšencům, kteří o rozvoj cestovního ruchu v daném místě pečují. Příkladem může být naše dlouhodobá snaha pomoci obcím na Hané obnovit rozhlednu na Velkém Košíři. Tento projekt je dlouhodobý a finančně náročný, nicméně pokud obecní samosprávy a občané budou za svým záměrem stát, mohou počítat s naší pomocí. Podobně bych mohl jmenovat naši podporu podobným projektům na Šumpersku a Jesenicku, které využívají nádherné hornaté krajiny našich hor.

Dnešní příloha dokládá pestrost naučných stezek na území Olomouckého kraje. Věřím, že vás zaujme a že vám počasí, zdraví a další okolnosti umožní ještě v letošním roce některou z nich navštívit.

Přeji vám pěkné babí léto.

Martin Tesařík  
hejtman Olomouckého kraje



## 1 Jesenicko

### Naučná stezka Vincenze Priessnitz

**Začátek:** sanatorium

Priessnitz

**Konec:** sanatorium

Priessnitz

**Délka:** 6 km

**Počet zastavení:** 9

**Typ stezky:** pro pěší

**Náročnost:** malá

**Čas pro prohlídku:** 3 hodiny



Naučná stezka začíná i končí v lázeňském centru u Priessnitzových léčebných lázní. Vede kolem léčebných pramenů Lázní Jeseník, projdete kolem Pražského pramene, trojpramene Adéla, Flóra a Adolf, přes pramen Anna, Polský pramen a po několika dalších zastávkách skončíte u Mariina pramene. Cestou spatříte původní torzo Priessnitzovy sprchy či původní altánky. Během procházky se vám otevře pohled do údolí České Vsi, na vrch Šerák a také na nejvyšší moravskou horu Praděd. Na jednotlivých panelech najdete informace o historii zdejšího přírodního lázeňství, rozvoji vodoléčebného ústavu a životním osudu chudého chalupníka Vincenze Priessnitze, jenž v roce 1822 založil první vodoléčebný ústav na světě. V blízkém okolí vyvěrá ze země kolem 80 registrovaných a pojmenovaných pramenů.



## 2 Jesenicko

### Naučná stezka Králický Sněžník

**Začátek:** na parkovišti

na severním okraji

Dolní Moravy

**Konec:** chata Návrší

**Délka:** 15 km

**Počet zastavení:** 15

**Typ stezky:** pro pěší

**Náročnost:** velká

**Čas pro prohlídku:** 6 hodin



Naučná stezka Králický Sněžník vás provede zvláště chráněným územím, národní přírodní rezervací Králický Sněžník. Uvidíte pramen řeky Moravy či žulovou sochu sluněte, která je neoficiálním symbolem Králického Sněžníku. Jeho autorkou je šumperská sochařka Amei Halleggerová. Stezka začíná na parkovišti v severní části obce Dolní Morava v nadmořské výšce 695 m a vede po žluté turistické značce údolím řeky Moravy až k jejímu prameni pod vrcholem Králického Sněžníku. Dále pokračuje po červené turistické značce k rozcestí nad Adéliným pramenem, odkud vede po žluté značce a končí v nadmořské výšce 899 m u chaty Návrší. Trasu je možné projít i v opačném směru. Cestou se vám nabízí okouzlující scenérie, kdy horní tok řeky Moravy přibírá Mléčný pramen, narazíte na útvary ledovcového původu, z krasových útvarů jmenujme Mramorovou a Patzeltovu jeskyni, Tvarožné díry a ponorný potok Koniklec.



### 3 Jesenícko

#### Naučná stezka Branná – Pasák

Začátek: pod nádražím ČD  
v Branné

Konec: náměstí obce Branná

Délka: 12,5 km

Počet zastavení: 14

Typ stezky: pro pěší

Náročnost: střední

Čas pro prohlídku: 3 až  
6 hodin



Naučná stezka začíná v Branné, jejíž dominantou je kdysi gotický hrad a později renesanční zámek Kolštejn, pod železniční stanicí a tvoří okruh. Díky skalním útvarům je na některých úsecích nesjízdná, a tudíž je určena výhradně pro pěší turistiku. Trasu nás provází značky naučné stezky a vede částečně po zeleně a žlutě značených turistických trasách.

Z Branné vás čeká stoupaní po lesní cestě na vrch Pekařec, kde se nacházejí skály Pasák. Název této přírodní památky vychází z podoby jednoho ze skalisek. Jedná se o skalní sruby a skalky se zajímavými erozními útvary. Tvoří 250 m dlouhou a až 30 m vysokou skalní stěnu. Z vrcholu Pasák se vám nabízí široký rozhled po hlavním hřebeni Jeseníků a na Králický Sněžník. Vedle přírodních zajímavostí lze na stezce narazit na pozůstatky pohraničního opevnění republiky z let 1937–1938 a také na nedokončený mohutný pěchotní srub.



### 4 Šumpersko

#### Lesní ekostezka Švagrov

Začátek: turistický objekt

Švagrov, 2 km

od obce Vernířovice

Konec: totožný se začátkem

Délka: 4,5 km

Počet zastávek: 12

Typ stezky: pro pěší,  
běžkaře, na koni

Náročnost: malá

Čas pro prohlídku: 2 až  
4 hodiny



Lesní ekostezka Švagrov je zaměřena na poznávání přírody a na ekologii, jejím posláním je rozšíření environmentální výchovy malých i velkých návštěvníků. Je vhodná pro pěší, lze ji absolvovat na koni a v zimě také na běžkách. Stezka začíná u turistické základny Švagrov, pod masivem Mravenečnicku, dva kilometry od obce Vernířovice. Trasa tvoří okruh. Na stezce nejsou informační tabule, pouze kůly s názvem zastavení. Můžete si ji projít individuálně a při skupině osmi a více lidí také s průvodcem ze Střediska ekologické výchovy při DDM Vila Doris Šumperk. Ten vám podá odborný výklad spojený s organizováním možných aktivit na jednotlivých stanovištích.

Cestou můžete narazit na některé zajímavosti, například velmi jedovatou a zároveň chráněnou rostlinu oměj šalounek nebo starou štolu o délce 351 metrů, která je však kvůli bezpečnostním důvodům uzavřena.

### 5 Šumpersko

#### Naučná stezka Sobotín – Maršíkov

Začátek: nádraží v Sobotíně

Konec: obchod v Maršíkově

Délka: 12 km

Počet zastavení: 6


Typ stezky: pro pěší

Náročnost: malá

Čas pro prohlídku: 3 až  
4 hodiny



Stezka je první svého druhu v ČR, zavede vás do šesti významných mineralogických lokalit v Jeseníkách, na nichž lze najít ve vytěžených hromadách horniny zbytky nerostů. Čeká vás nenáročný terén, převážně po lesních cestách. Na přilehlých kopcích jsou místa výskytu zajímavých minerálů, které můžete při troše štěstí najít. Nevýhodou trasy je skutečnost, že místa nejsou v terénu propojena žádným značením. Pro snadnější orientaci jsou na obou nástupních místech (v Sobotíně u nádraží) a v Maršíkově (na návsi) nainstalovány mapy se zákresem jednotlivých zastávek.



### 6 Olomoucko

#### Naučná stezka Špraněk

Začátek: Javoříčko

Konec: Javoříčko

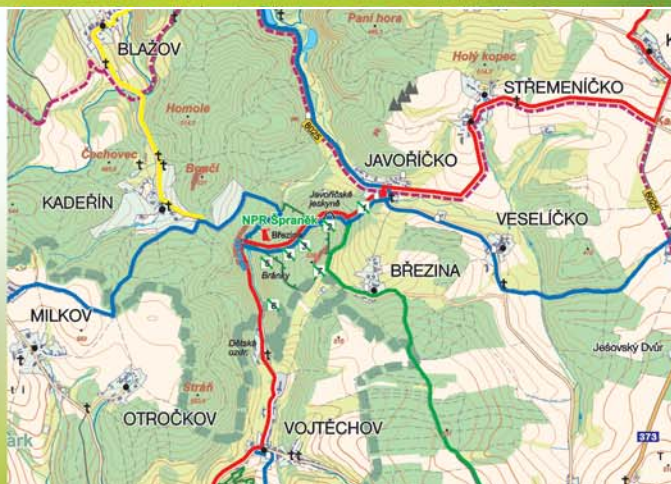
Délka: 4 km

Počet zastavení: 7

Typ stezky: pro pěší

Náročnost: střední až velká

Čas pro prohlídku: 2 až  
4 hodiny



Naučná stezka Špraněk je pojmenována po potoce, který touto lokalitou protéká. Na stezku se dostanete z obce Javoříčko, začíná poblíž vstupu do jeskyně a pokračuje po červené turistické značce kolem chaty Jeskyňka na homolovité skalisko s kouzelnou vyhlídkou nazvané Zkamenělý zámek. Poté vede do údolí potoka Špraněku a u rekreačního střediska odbočuje po žluté značce a před výstupem z jeskyně končí. Je dostupná pouze pěšky po lesních chodnicích a strmých stezkách se zábradlím. Naučná stezka Špraněk se nachází ve stejnojmenné národní přírodní rezervaci. Toto území je tvořeno vápencovým vrchem s nejvyšším bodem v nadmořské výšce 539 metrů. V hloubkách tohoto vápencového souvrství se vytvořily unikátní prostory jeskyní. Stezka vás seznámí jak s některými jeskyněmi, tak i s dalšími skalními útvary. V hloubkách tohoto vápencového souvrství se vytvořily unikátní prostory jeskyní.



### 7 Olomoucko

#### Naučná stezka Třesín

Začátek: Mladeč

Konec: Mladeč

Délka: 5 km

Počet zastavení: 9

Typ stezky: pěší

Náročnost: střední

Čas pro prohlídku: 2 až  
3 hodiny



Naučná stezka tvoří okruh, jehož začátek a konec je na návsi v Mladči. Vydáte se po červené turistické značce a od rozcestí pod Měníkem budete pokračovat po modré turistické značce. Půjdete převážně po lesních neupravených cestách, které nejsou vhodné k procházení po deštích a za sněhu.

Naučná stezka se vine přes krasový vrch Třesín, který je tvořen devonskými vápenci a uvnitř kterého jsou známé Mladečské jeskyně. V celé oblasti se nacházejí projevy krasové činnosti na vápencích. Jeskyně jsou na povrchu doplněny závrti, škrapy, puklinami a patří k nim pozoruhodné Řimické vyvěračky či třesínská umělá jeskyně Podkova známá jako zimoviště netopýrů.



### 8 Olomoucko

#### Naučná stezka Svatý Kopeček

Začátek: Svatý Kopeček

Konec: Radíkov

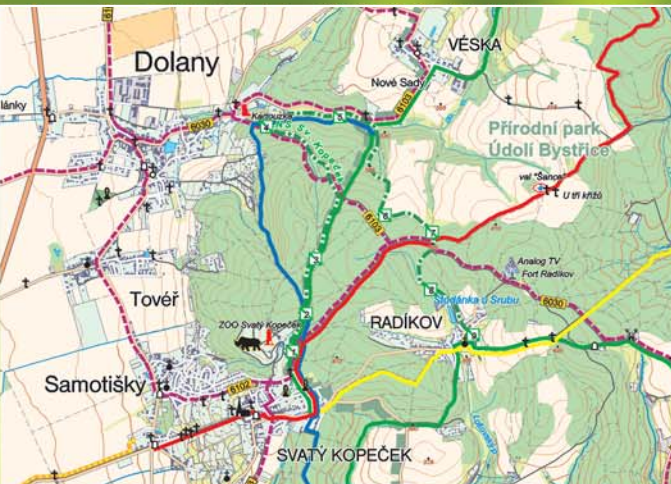
Délka: 7 km

Počet zastavení: 9

Typ stezky: pro pěší,  
cyklisty, běžkaře

Náročnost: malá

Čas pro prohlídku: 3 hodiny

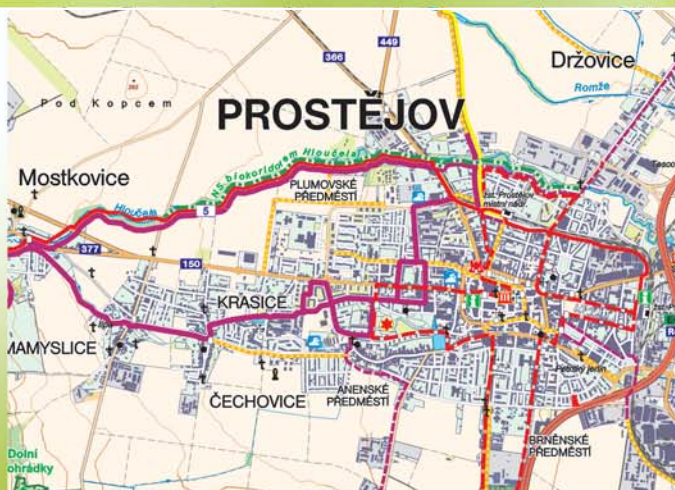


Naučná stezka v okolí Svatého Kopečku u Olomouce kombinuje příjemnou procházku lesem s možností dozvědět se něco nového o přírodě. Začíná u zoologické zahrady na Svatém Kopečku směrem k dolanské Kartouzce a poté dále na Radíkov. Stezka vede částečně po žluté a modře značené turistické trase, je značena symbolem naučné stezky. Jejím posláním je upozornit na zajímavosti zdejšího kraje, zvláštní pozornost je věnována místním lesům, zákonitostem jejich přirozeného fungování, lesnímu hospodaření i rostlinstvu a živočišstvu, které les tvoří a obývá. Provede vás významnými úseky olomoucké příměstské rekreační oblasti Svatý Kopeček. Kartouzka je místo spojené s působením mnišského řádu kartuziánů. Kartuzie zde začala být budována roku 1388 a roku 1389 se tam přemístili mniši. V roce 1421 byla kartuzie přepadena husity a po vydání Olomoučanům byla zbořena. Archeologický průzkum v sedmdesátých letech přinesl řadu zajímavých objevů, mimo jiné také obohatil poznání o bojové technice husitského období 15. století. U Radíkova se nachází malá vodní nádrž.

## 9 Prostějovsko Naučná stezka biokoridorem Hloučela (netvoří okruh)

**Začátek:** severní část  
Prostějova  
**Délka:** 4 km  
**Počet zastavení:** 11  
**Typ stezky:** pěší, cyklisté  
**Náročnost:** malá  
**Čas pro prohlídku:** 1 až  
2 hodiny

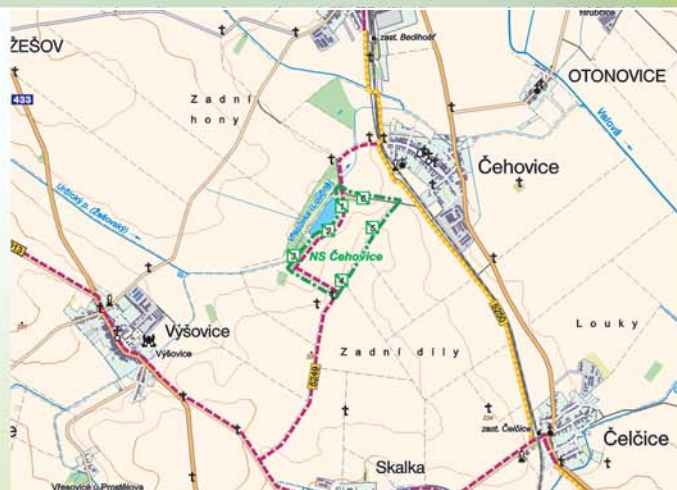
Naučná stezka se vine podél říčky Hloučely na severním okraji Prostějova. Je nenáročná, vhodná pro rodiče s dětmi. Začíná na Olomoucké ulici a prochází hájem nebo po jeho okraji k Tiché ulici, spojující Domašovice a Smržice. Stezka vede listnatým lesem a seznámí vás se zajímavostmi příměstské přírody. Informační tabule vám odhalí poutavé zajímavosti o biokoridoru Hloučela a o vodních i suchozemských živočiších, kteří zde žijí. Dozvíte se také co Hloučelu trápí, co říčka skrývá nebo kdo jsou nezvaní vetřelci.



## 10 Prostějovsko Naučná stezka obce Čehovice

**Začátek:** za obcí Čehovice  
**Konec:** za obcí Čehovice  
**Délka:** 3 km  
**Počet zastavení:** 6  
**Typ stezky:** pěší, cyklisté  
**Náročnost:** malá  
**Čas pro prohlídku:** 1 až  
2 hodiny

Naučná stezka má šest zastavení s informačními tabulemi, které popisují historii obce, seznámí nás s norou v biokoridoru a důvody zřízení regionálního biocentra ochrany přírody. Právě biocentrum, vybudované na přelomu roků 1999 a 2000, je jádrem celé trasy. Tvoří ho plnohodnotné mokřady na rozloze více než 21 hektarů, doplněné o vodní nádrž a vzrostlou výsadbu dvou tisíc stromů a křovin. Vzniklo tak přirozené prostředí, které se stalo domovským místem pro desítky druhů rostlin i živočichů. Místo slouží během vegetačního období jako hnízdiště a v zimním období také jako tahová zastávka vodních opeřenců. Naučná stezka netvoří uzavřený okruh, vede kolem kaple sv. Prokopa, odkud je krásný pohled na okolí a město Prostějov. Trasa je vhodná pro pěší i cyklisty, v terénu není vyznačena turistickými značkami.



## 11 Prostějovsko Naučná stezka Velký Kosíř

**Začátek:** železniční zastávka  
v Čelechovicích  
**Konec:** železniční zastávka  
v Čelechovicích  
**Délka:** 11 km  
**Počet zastavení:** 12  
**Typ stezky:** pěší, horská kola  
**Náročnost:** malá  
**Čas pro prohlídku:** 3 až  
4 hodiny

Naučnou stezku Velký Kosíř můžete absolvovat pěšky nebo na horském kole. Není fyzicky náročná, má spíše charakter rekreační výletní cesty. Z železniční stanice v obci Čelechovice vede zelená turistická značka. Vine se po lesní asfaltové cestě až na vrchol Velkého Kosíře, dále kamenitým úvozem dolů do Čech pod Kosířem a pak po lesní pěšině zvané „Hrabčecí cesta“ zpět do Čelechovic.

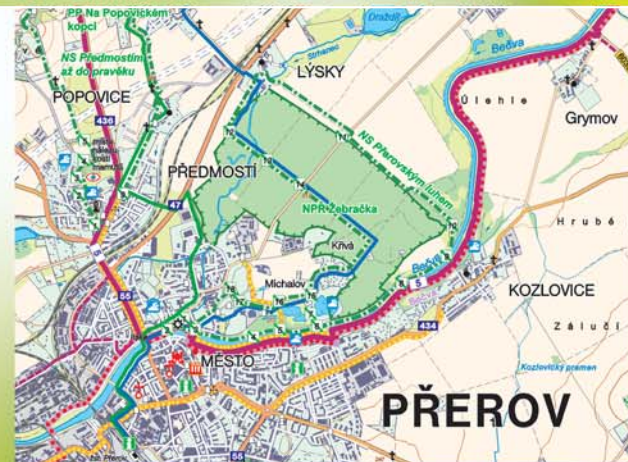
Velký Kosíř se vypíná nad rovinatou krajinou Hané. Lesnatý kopec je z jižní strany porostlý zakrslou doubravou se skromnou suchomilnou vegetací. Před 370 miliony let zde teplý příboj mělkého devonského moře omýval korálové útesy. Archeologické nálezy ze zdejšího okolí pocházejí z různých dob a kultur a dokládají hojně osídlení kraje již od dob mladšího paleolitu. Minulé doby dokumentují četné nálezy keramiky, kamenných i bronzových sekyr, jehlic, náramků a spon.



## 12 Přerovsko Naučná stezka Přerovským luhem

**Začátek:** asi 500 m od historického centra města u rozcestníku U Labutě, nedaleko od soutoku říčky Strhanec s Bečvou  
**Konec:** tamtéž  
**Délka:** 12 km (zkrácený okruh 5 km)  
**Typ stezky:** pro pěší, cyklisty  
**Počet zastavení:** 18 (zkrácený okruh 11)  
**Náročnost:** malá  
**Čas pro prohlídku:** 4 až 5 hodin (zkrácený okruh 1,5 hodiny)

Stezka má dva okruhy - zelený (12 km) a zkrácený červený okruh (5 km). Vede částečně podél řeky Bečvy a snad nejmalebnějšími zákoutími Přerova. Je dokladem toho, že město Přerov je nejen důležitý železniční uzel a průmyslové centrum, ale že má co nabídnout i milovníkům přírody a obdivovatelům kulturního dědictví. Seznámí vás s desítkami rostlinných i živočišných druhů, navštívíte národní přírodní rezervaci Žebračka i kulturní památku parku Michalov. Dozvíte se, že soutok mlýnského náhonu Strhanec a řeky Bečvy je významným zimovištěm vodních ptáků, a můžete se podívat i na pamětní desku Františka Venclovského, přerovského občana, který jako první Čech přeplaval v roce 1971 kanál La Manche. Z dřevěné pozorovatelné nad hladinou Malé laguny můžete pozorovat ptáky, obojživelníky, bezobratlé živočichy, vodní flóru a charakteristické dřeviny měkkého luhu. Besídkové krmitko v parku Michalov patří k vyhledávaným dětským atrakcím.



## 13 Přerovsko Naučná stezka Škrabalka

**Začátek:** Lipník nad Bečvou  
**Konec:** Helfštýn  
**Délka:** 0,6 km  
**Počet zastavení:** 4  
**Typ stezky:** pro pěší, cyklisty  
**Náročnost:** velmi malá  
**Čas pro prohlídku:** 15 minut

Přírodní rezervace se rozprostírá na katastrálním území Lipníka nad Bečvou. Motívem ochrany jsou vodní a bažinná společenstva mrtvého ramene řeky Bečvy s přilehlými fragmenty vlhkých luk a lužních lesů. Po okraji vede naučná stezka a také červená turistická značka z Lipníka nad Bečvou na Helfštýn. Trasa za městem prochází kolem odstaveného ramene řeky Bečvy zvaného Škrabalka. Vede po rovině a je celoročně dostupná pěšky i na kole. Informační tabule vás seznámí s přírodní rezervací i s rostlinnými a živočišnými druhy, které se zde vyskytují. Dozvíte se také například, jak probíhá proces přirozeného vzniku slepých ramen i způsob vzniku odstaveného meandru Bečvy v důsledku úpravy původního křivolakého toku regulací.



## 14 Přerovsko Naučná stezka Hůrka

**Začátek:** železniční stanice  
Teplice nad Bečvou  
**Konec:** poblíž autokempu  
v Hranicích  
na Moravě  
**Délka:** 2 km  
**Počet zastavení:** 6  
**Typ stezky:** pro pěší  
**Náročnost:** střední  
**Čas pro prohlídku:** 1 až  
2 hodiny

Naučná stezka začíná u železniční stanice Teplice nad Bečvou a vede lesním terénem se strmým výstupem nahoru k Hranické propasti. Je vymezena červenou turistickou značkou a značkou naučné stezky. Smyslem stezky je poznání částečně zatopené Hranické propasti, která je nejhlubší v České republice. Na dně suché části propasti je jezírko, odkud se do podzemí vydávají badatelé s potápěčskou výzbrojí. Díky podvodní sondě zde bylo proniknuto do hloubky 220 metrů pod vodní hladinu a to nebylo dosaženo dna. Stezka vás seznámí s chráněným územím a jeho společenstvy, které jsou různé podle dvou odlišných geologických podloží, a krasovými jevy. Nachází se zde také zřícenina středověkého hradu Svrčova a vyhlídka U Sv. Jana, odkud se vám otevře pohled do údolí řeky Bečvy s areálem lázní. Úzkým údolím mezi dvěma krasovými útvary procházejí vodní tok, silnice a železnice. Na protějším svahu se nacházejí Zbrašovské aragonitové jeskyně. Trasa stezky končí na severozápadním okraji lesa v blízkosti hranického autokempu.





# Hruška

maloobchodní síť

- největší tuzemský řetězec s potravinami
- více než 650 prodejen po celé ČR
- slevy a akční zboží každý týden
- pravidelné spotřebitelské soutěže o hodnotné ceny
- zboží s vlastní obchodní značkou



## MO síť Hruška, jsme tu pro Vás.

Navštivte jednu z našich prodejen v Olomouckém kraji:

Bělkovice, Bernartice, Bílá Lhota, Brantice u Krnova, Černotín, Červenka 286, Česká Ves: Janského 67, Domašov nad Bystřicí, Hanušovice: Hlavní 332, Horka n.M.: nám.Osvobození 79, Hranice n.M.: tř.1.Máje 1624, Hustopeče n.B.: Rybníček 126, Javorník: Nádražní 334, Jeseník: Masaryk nám.1001, Kožušany Tážaly 84, Leština 4, Libavá: náměstí 214, Lipník n/B.: Náměstí TGM 15, Litovel: Novosadská 516, Přemysla Otakara 750, Palackého 887, Loštice: Hradská 720, Mikulovice: Hlavní 37, Nový Malín 377, Olomouc: Hodolanská 20, Opletalova 1, Tř.Svornosti 57, Dr.Nedvěda 4, Dlouhá 32, P.Přichystala 44, náves Svobody 6, Palonín 28, Písečná: Polská 24, Přerov: Optická 2752, Velká Dílžka 8, Radíkov: Na pevnůstce 101, Rudná p./P.: Stará Rudná 89, Senička 30, Slavětín: Luká 22, Staré město p./S.: nám.Osvobození 20, Štěpánov: Dolní 1, Šternberk: tř.ČSA 23, Uničovská 98, Šumperk: Jindřichov u Šumperka 124, Jeremenkova 21, Vrchlického 25, Čsl. armády 2324/28, nám.Republiky 7, Temenická 4, Uničovská, Uničov: Masarykovo nám. 31, nám.Osvobození 1173, Litovelská 1279, Úvalno 16, Velká Kraš 19, Velký Újezd 65, Vidnava: Hrdinů 37, Mírové náměstí 21, Zábřeh: Kozinova 6, Zlaté Hory: Na Sídlišti, Nádražní 349, Krnovská 222.

## NEBANKOVNÍ PŮJČKY

1. Půjčky do 5 000,- v HOTOVOSTI do 15 min.
  - potřebujete občanský průkaz a mobil s kreditem nebo paušálem
2. Půjčky do 100 000,- na PŘÍJEM i do 2 dnů na účtě
  - pro zaměstnance, důchodce, rentiery a OSVČ
  - potřebujete potvrzený příjem, občanský průkaz a výpis z účtu
3. Půjčky do 1 000 000,- na ZÁSTAVU NEMOVITOSTI

Zprostředkovatel pracuje pro více společností

**Tel.: 608 424 671**

Olomouc 24. 9.–15. 10. 2011

## Podzimní festival duchovní hudby

Pod záštitou Mons. Jana Graubnera, arcibiskupa olomouckého a metropolity moravského

So **24. 9.** 19.00 | dóm sv. Václava

Schubert Salve Regina  
Mozart Requiem  
Olga Jelínková soprán  
Barbora Polášková mezzosoprán  
Tomáš Kořínek tenor  
Jiří Příbyl bas  
Akademický sbor Žerotín  
Pavel Koňárek sbormistr  
Komorní orchestr  
Pražských symfoniků  
Vlastimil Mareš dirigent

So **1. 10.** 19.00 | chrám sv. Michala

Alain Messe modale • Tantum ergo  
• Ave Maria  
Anonymus Lamentace Rachel  
Novák Gloria • Ave Maria  
• Preludio e fuga  
Saint-Saëns Pie Jesu  
Fauré Maria mater gratiae  
• Benedictus  
Messenger O Salutaris  
Clara Nováková flétna  
Cyril Pallaud varhany  
Aposiopée komorní dětský sbor, Paříž  
Nataša Bartošková sbormistryně

St **5. 10.** 19.00 | Konvikt, Kaple Božího Těla

Schubert Trio B dur op. 99  
Cowell Toccata  
Novák Sonata tribus  
Büsser Modlitba  
Górecki Good Night. Requiem  
Eva Dřizgová-Jirušová soprán  
Clara Nováková flétna  
Adrian van Dongen violoncello  
Timothy Lissimore klavír

So **8. 10.** 19.00 | Klášterní Hradisko

Britten Simple Symphony  
Haydn Houslový koncert C dur  
Vivaldi Čtvero ročních období  
Juraj Čižmarovič housle  
Cimorosa Chamber Orchestra  
Juraj Čižmarovič umělecký vedoucí

So **15. 10.** 19.00 | chrám sv. Mořice

Verdi Requiem  
Louise Hudson soprán  
Jana Sýkorová alt  
Tomáš Černý tenor  
Zdeněk Plech bas  
Český filharmonický sbor Brno  
Petr Fiala sbormistr  
Janáčková filharmonie Ostrava  
Jaromír M. Krygel dirigent

INFORMACE: ARS VIVA, Tř. 1. máje 5, Olomouc • tel. 585 220 645, 608 772 142 • arsviva@olomouc.cz  
PŘEDPRODEJ: podloubí radnice • tel. 585 513 392 • Změna programu a účinkujících vyhrazena

Podpora

MUSICA VIVA

ARS VIVA

www.podzimni-festival.cz

Olomoucký kraj

OLOMOUC

ČESKÁ SPOŘITELNA

VEOLIA VODA

MORAVSKÁ VODÁRENSKÁ, a.s.

oficiální dopravce

eurowalk

ČESKÝ ROZHLAS OLOMOUČ

kdy-kde-co

INFO



## Ochutnejte

ze široké nabídky kvalitních moravských vín!

- lahvová i sudová vína z jižní Moravy
- archivní vína v malých partiích
- prostor pro příjemné posezení, firemní večírky a rodinné oslavy
- výtečné obložené mísy a pochutiny k vínu

RADO VINO

Vinný sklep RADOVINO  
Einsteinova 26, Olomouc-Neředin  
telefon: 602 575 667

www.radovino.cz