

10. VÝROČÍ EXISTENCE OLOMOUCKÉHO KRAJE

2000–2010

Olomoucký kraj v číslech

Rozloha

Olomoucký kraj se rozkládá ve střední části Moravy a zasahuje i do její severní části. Je tvořen okresy Jeseník, Olomouc, Prostějov, Přerov a Šumperk.


Celkem se Olomoucký kraj rozkládá na 5 267 km² a tvoří 6,7 % z celkové rozlohy České republiky. Řadí se tedy k menším regionům a v rámci rozlohy zaujímá osmé místo mezi 14 kraji ČR.

Obyvatelstvo

Olomoucký kraj je počtem 642 041 obyvatel (k 31. 12. 2009) šestým nejlidnatějším mezi 14 kraji v republice. Obyvatelé kraje žijí v 399 obcích, z nichž 30 má přiznaný statut města a 12 statut městyse. Ve městech bydlí 57,1 % obyvatel z celkového počtu osob, v městysech 2,6 %. Statutárními městy jsou krajské město Olomouc a město Přerov.

Průměrná hustota zalidnění je 121,9 obyvatel/ km². V jednotlivých okresech se však značně liší, například na Jesenícku je průměrně pouze 57,4 obyvatel/km², na Šumpersku 94,8 obyvatel/km², na Olomoucku 143,1 obyvatel/km², na Prostějovsku 143,2 obyvatel/km² a na Přerovsku 159 obyvatel/km².

Průměrný věk obyvatel v kraji činil 40,7 let (muži 39,2 let a ženy 42,2 let).



Symbole Olomouckého kraje



Znak Olomouckého kraje



Prapor Olomouckého kraje



Logo Olomouckého kraje

Vážený občané,

držíte v rukou přílohu měsíčníku Olomoucký kraj, kterou si chceme připomenout blížící se výročí deseti let existence kraje.

Ačkoliv kraje byly uvedeny již v Ústavě České republiky, jejich ustavení bylo řadu let odkládáno. Olomoucký kraj nakonec vznikl 12. listopadu 2000 v hranicích okresů Olomouc, Prostějov, Přerov, Šumperk a Jeseník. Olomouc se tím po mnoha desetiletích znovu stala krajským městem. Jako tehdejší primátor a jsem to vnímal jednoznačně pozitivně jako rehabilitaci významu naší metropole. Za dobrý krok považuji také začlenění Prostějovska k hanácké části našeho kraje. Hranice kraje se za uplynulých deset let měnily jen mírně. O příslušnost k Olomouckému kraji usilovalo město Moravský Berouna sousední obce Huzová a Norberčany. Jsem rád, že tehdejší hejtmani Moravskoslezského a Olomouckého kraje nechali na vůli občanů a obecních samospráv a do procesu rozhodování nezasahovali. Podobné záměry na druhé straně hranic v případě Moravské Třebové se nakonec nerealizovaly. V případě Moravského Berouna a okolí je podle mých osobních zkušeností tento krok vnímán dodnes velmi pozitivně.

Naší ambicí při vydání této přílohy není do detailu popsat každou změnu, která se v našich životech za uplynulé desetiletí odehrála, ale spíše se znovu zastavit u některých důležitých momentů. Proto v příloze naleznete řadu fotografií, které vydají za tisíc slov. Připomínají nám krásné chvíle při významných návštěvách včetně tří cest prezidenta Václava Klause do našeho kraje, poukazují na významné investice, které kraj realizoval, ale upozorňují také na okamžiky, které pro nás nebyly jednoduché. Mám na mysli jedno řádění tornáda a troje povodně, jimž jsme museli společně čelit. I tyto krizové situace jasně ukázaly oprávněnost vzniku krajů, protože bez koordinace na krajské úrovni by boj s ničivými živly i koordinace následné pomoci byly mnohem složitější.

Martin Tesařík
hejtman Olomouckého kraje



Budoucí sídlo krajského úřadu v době rekonstrukce



Současné sídlo Olomouckého kraje



„Ne každému se poštěstí být ve svém životě u založení instituce jako je krajský úřad a ne každý má to štěstí být u formování takového politického subjektu jako je Olomoucký kraj. Bylo to jedno z velmi hektických, ale pro mě velmi pěkných období života,“ říká evropský poslanec Jan Březina (KDU-ČSL), který stál jako první hejtman u zrodu Olomouckého kraje.

Hektické začátky

Do politického života nastoupil jako místostarosta Uničova, poté se stal přednostou Okresního úřadu v Olomouci. „Vlastně to byl okresní úřad, který měl na starosti zřizování kraje, ať už se jednalo o vlastní budovy či zajištění všeho ostatního. Řadu záležitostí, jako bylo například přebírání jednotlivých ministerských agend, jsme jezdili vyřizovat do Prahy,“ vzpomíná Jan Březina. Přechod z plně zabezpečeného okresního úřadu na kraj byl samozřejmě velmi náročný, bylo nutné vybudovat krajskou samosprávu, postupně přebrat pověřenou státní správu a do toho zakomponovat politické záležitosti, neboť tehdejší koalice se začínala politicky sžívat. Vládní věno bylo tehdy velmi skromné. „Začínali jsme s rozpočtem řádem několik miliónů a měli jsme dvě služební auta.“

Budování samotného úřadu a rozjezd jednotlivých odborů byl spjat i s formováním krajského povědomí. „To vše vyžadovalo velké množství času. Navíc jsme museli dost věcí prosazovat i proti vůli státní správy, která byla politicky opačně orientovaná. Stát se nám pocho-pitelně snažil předat kompetence za co nejméně peněz,“ doplnil Jan Březina, který stál i u založení Asociace krajů ČR.

První zastupitelstvo

Třebaže si první hejtman svoji první tiskovou konferenci nevybavuje, neboť mu splynula s těmi, které pravidelně pořádal na okresním úřadě, jiné je to se zasedáním prvního zastupitelstva. „Na to si vzpo-mínám velmi dobře, scházeli jsem se na Hradisku v klášteře, což je symbolické místo, které s dějinami Moravy úzce souvisí. Tehdy nebyla sice patřičná technika, nebyl komfort, který je dnes v zasedacích místnostech, ale mělo to svou atmosféru,“ přiznává Jan Březina s tím, že stejné prostory by rozhodně volil i v budoucnu při tak slavných příležitostech jako je například volba hejtmána. „Nové zasedací místnosti postrádají na můj vkus při podobných akcích historické souvislosti, chybí jim patřičná atmosféra,“ doplnil europoslanec.

Politik a jeho nervy

A co je pro politika nejtěžší? To podle Jana Březiny závisí na povaze každého jednotlivce. „Někdy jsem výbušnější povahy, proto pro mě osobně to bylo mírnění přirozené impulsivnosti,“ vysvětlil europoslanec. V každém případě prý v politice bývá někdy velmi těžké udržet nervy na uzdě. Obzvláště nesouhlasíte-li s cíli či názory svého politického protivníka, a přesto s ním musíte uzavřít smlouvu či alespoň dospět k nějaké dohodě.

Instituce jako dítě

Za uplynulé roky se z kraje stala velká instituce. Ve vedení kraje se vystřídali celkem tři hejtmani a každý z nich mu vtiskl něco osobitého. „Je to podobné jako při výchově potomka. Do určitého roku se věnujete jeho výchově a poté ho musíte přestat sledovat a ovlivňovat a musíte ho nechat samostatně existovat. Co je dál, se vám může líbit nebo nelíbit, ale to už nezávisí na vás,“ konstatoval Jan Březina. Pomyslné „dítě“ ho potěšilo například v reakci na krizové záležitosti. Nespokojenost s ním pak Březina přiznává v otázce vymanění ze špat-né ekonomické situace v rámci republiky. „Zde se žádné samosprávě dosud nepodařilo s tímto problémem účinně pohnout. Ale problém si zřejmě žádá dlouhodobější řešení,“ doplnil europoslanec.

Ohlédnutí

Podle Jana Březiny se celá jeho odvedená práce na kraji skládá z řady maličkostí. „Nejvíce si cením snad záležitosti integrovaného záchran-ného systému, k jehož chodu jsme všichni hejtmani nějakým způ-sobem přispěli,“ přiznává Jan Březina. Na své působení na kraji vzpomíná s láskou. „Ke konci čtyřletého období jsem zastával několik měsíců nejen funkci hejtmána kraje, ale byl jsem zároveň evropským poslancem. Bylo to velmi hektické období, ale málokomu se nabídne od začátku stavět nějakou instituci a formovat její povědomí. Z mého pohledu to byla pěkná doba,“ uzavřel Jan Březina.

DP

Krajský úřad už takřka deset let slouží občanům

Společně s Olomouckým krajem, který si 12. listopadu připome-ne deset let od svého vzniku, oslaví zanedlouho naro-zeniny také krajský úřad. Ten patří společně s hejtmanem, radou a zastupitelstvem k orgánům kraje.

Krajský úřad nese na svých bedrech podporu práce samo-správy, zároveň mu zákony ukládají řadu samostatných po-vinností. Nejviditelnější část z nich převzal po zrušených okresních úřadech. V čele úřadu stojí Libor Kolář, kterého si první vedení Olomouckého kraje zvolilo ve výběrovém řízení, tehdy mezi kraji ojedinelém. Libor Kolář spolupracuje již s třetím hejtmanem.

Jak narůstaly kompetence Olomouckého kraje, měnil se také krajský úřad. Původní úvahy zákonodárců počítaly s ome-zenými kompetencemi krajů, k nimž náleželo odhadovaných 190 zaměstnanců krajského úřadu. Pro ty byla také dimen-zována rekonstrukce budovy u hlavního vlakového nádraží

v Olomouci připravovaná ještě státem zastupovaným okresním úřadem. Kompetence krajů však skokově rostly, na což bylo nutné reagovat přijímáním dalších zaměstnanců. Kraje postupně převzaly například příspěvkové organizace ve škol-ství a v sociální oblasti a dále také správu silnic II. a III. třídy. Největší nárůst počtu pracovníků, a to z 245 na 442, úřad zaznamenal v roce 2002. V posledních letech se již množství pracovníků mění jen minimálně, a to například přijímáním zaměstnanců pro konkrétní projekty na dobu určitou.

V současné době pro veřejnost pracuje přes pět set za-městnanců rozdělených do šestnácti odborů krajského úřadu. Větší část zaměstnanců sídlí v budově Regionálního centra Olomouc v sousedství hlavního sídla Olomouckého kraje. Krajský úřad slouží občanům také v budově na Žilinské ulici v Olomouci a pro občany odlehlejších částí kraje v horských oblastech regionu zřizuje také dvě detašovaná pracoviště v Šumperku a v Jeseníku.

Seznam odborů krajského úřadu

- Kancelář hejtmána
- Kancelář ředitele
- Krajský živnostenský úřad
- Odbor dopravy a silničního hospodářství
- Odbor ekonomický
- Odbor informačních technologií
- Odbor investic a evropských programů
- Odbor kultury a památkové péče
- Odbor majetkový a právní
- Odbor sociálních věcí
- Odbor správní a legislativní
- Odbor strategického rozvoje kraje
- Odbor školství, mládeže a tělovýchovy
- Odbor zdravotnictví
- Odbor životního prostředí a zemědělství
- Útvar interního auditu



■ Rozhovor s náměstkem hejtmána Ivanem Kosatikem



Nebylo rozumné o všem rozhodovat v Praze

z vlivu a troufnu si říci i nezájmu Ostravy či Brna. Vznik Olomouc-kého kraje jsem vnímal jako ná-pravu historické křivdy, která se Olomouci i střední Moravě udála v době před listopadem 1989.

Co konkrétního se Vám vybavuje při vzpomínce na období bezprostředně po prvních krajských volbách?

Byl to ve všech ohledech nový začátek. Měli jsme hrdý název Olomoucký kraj a to bylo skoro všechno. Neexistovalo sídlo této nové instituce, a proto jsme provizorně přibližně rok fungo-vali v pronajatých prostorách bývalého okresního úřadu. Paradoxní bylo i to, že podle zá-kona bylo zvoleno 55 krajských zastupitelů a přitom počet za-městnanců krajského úřadu v té době byl 25. Nová instituce se na rozdíl třeba od obcí skutečně budovala od nuly. Určitě bylo výhodou, že řada z nás, včetně tehdejšího hejtmána Jana Bře-ziny, měla za sebou zkušenosti

s vedením měst a obcí. **Možná by čtenáře mohlo zajímat srovnání, s jak velkým objemem finančních prostředků kraj hospodařil tehdy a dnes. A jak se za tu dobu změnila hodnota majetku ve vlastnictví kraje?**

V prvním roce fungování, tedy v roce 2001, byl rozpočet Olo-mouckého kraje přibližně 70 mi-liónů korun, na konci loňského roku to již bylo 11,5 miliardy korun. To jenom pro zajímavost je 164násobek. Co se týká ma-jetku, byl na počátku ve výši 48 miliónů a jeho současná hod-nota je přibližně 24 miliard ko-run. To je dokonce 500krát více. Ve vztahu k tak obrovským ná-růstům je třeba připomenout, že Olomoucký kraj je celek, na jehož území je 399 měst a obcí a žije v něm přibližně 640 tisíc obyvatel. **K tak velkým změnám nepochybně přispělo i to, že stát postupně přenesl na kraje celou řadu kompetencí, které**

byly původně vykonávány centrálně. Jaké milníky v uply-nulých deseti letech byly podle Vás klíčové?

Určitě první je spojen s datem 1. října 2001, kdy bylo na kraje převedeno vlastnictví a s tím spo-jená správa silnic II. a III. třídy. Zároveň ve stejném roce se kraj stal zřizovatelem 168 školských zařízení převážně středních škol. Další zlomový okamžik na-stal k 1. lednu 2003, kdy bylo na kraje převedeno 32 organizací poskytující sociální služby a 13 zdravotnických organizací, mezi kterými byly i nemocnice v Pros-tějově, Přerově a Šternberku. Daly by se uvést ještě další dů-ležité momenty z uplynulých deseti let, například když nám parlament formou zákona změnil naše daňové příjmy, ale to je asi spíše téma pro nás, samosprávu kraje, než pro čtenáře. **Desátý rok existence znamená, že jsme ve třetím krajském volebním období. Olomoucký**

kraj měl v každém z nich jiného hejtmána, přičemž Vy jste byl tím druhým v pořadí a jako jediný ze tří hejtmanů jste členem zastupitelstva i rady kraje po celé desetileté období. Čím si to vysvětlujete? Krajské volby jsou svým způso-bem nejvíce podobné volbám do poslanecké sněmovny. A to jak tím, že u obou občané volí právě v rámci území krajů, tak i tím, že se do jejich výsledků zásadním způ-sobem promítají celostátní voleb-ní preference. Proto byl první hejtman zvolen za Čtyřkoalici, v krajských volbách 2004 jsem byl hejtmanem zvolen já i díky celostátnímu úspěchu ODS a ze stejných důvodů je stávajícím hejtmanem kolega Martin Tesa-řík, protože poslední krajské vol-by vyhrála ve všech krajích ČSSD. **Deset let je dlouhá doba. Když se ohlédnete, nelitujete toho, že jste se před deseti lety rozhodl vstoupit do krajské politiky? Baví Vás to stejně**

jako na začátku? Určitě nelituji, protože můžu dě-lat práci, která mě baví, pro kte-rou snad mám i předpoklady a která přináší občanům Olomouc-kého kraje užitek. Samozřejmě si uvědomuji, že politika je kolek-tivní dílo a to se může dařit jedině při dobré spolupráci. A tu v případě Olomouckého kraje vnímám jak mezi kolegy v zastu-pitelstvu a radě, tak obecně mezi politiky a zaměstnanci krajského úřadu a příspěvkových organiza-cí. Vzhledem k tomu, že se v tomto měsíci konají komunální volby, chci ocenit i dobrou spolu-práci se starostkami a starosty měst a obcí. Jsem přesvědčen, že vznik krajů měl smysl, že se ukázalo, že nebylo rozumné o všem rozhodovat v Praze, a pře-devším, že po těch uplynulých deseti letech je Olomoucký kraj lepším místem pro život. A to i díky schopnostem občanů a akti-vitě většiny firem, které tady působí.

NK

Největší investiční akce v Olomouckém kraji

Krajské finance přispěly k lepšímu životu lidí v regionu

■ Mezi největší investiční akce, které Olomoucký kraj financoval nebo se na nich finančně spolupodílel, patří stavba protipovodňových opatření v Olomouci, konkrétně pak vybudování obtokového kanálu řeky Moravy a stavba nového mostu s osvětlením. Hejtmánství přispělo téměř 204 milióny korun, 358 miliónů hradilo Povodí Moravy a 17 miliónů město Olomouc. Mimo vodohospodářských úprav stavba zajistila i dopravní řešení lokality na Wittgensteinově ulici a jejím okolí.

■ V roce 2003 schválila Rada Olomouckého kraje využití areálu bývalé nemocnice v Prostějově pro potřeby Ústavu sociální péče a domova důchodců s ošetrovatelským oddělením u Milosrd-

ných bratří v Prostějově, Dětského domova a speciální školy v Čechách pod Kosířem a pro Muzeum Prostějova (jeden objekt pro depozitáře). Postupná rekonstrukce jednotlivých stávajících objektů a inženýrských sítí dosáhla částky 333 miliónů korun.

■ Novostavba silnice o délce 919 metrů se šesti novými mosty mezi Mohelnicí a obcí Stavenice stála přes 310 miliónů korun. Nahradila dosavadní komunikaci, která byla v naprosto nevyhovujícím stavu.

■ Vybudování nového betonového mostu o délce přes 93 metrů u elektrárny v Přerově a oprava starého mostu přes řeku Bečvu si včetně dalších navazujících úprav vyžádala téměř 180 miliónů korun.

■ Podobná částka putovala na rekonstrukci vozovky mezi Chomoutovem a Přivicemi.

■ Výstavba moderní kuchyně a stravovacího pavilonu v hejčínském gymnáziu si vyžádala zhruba 120 miliónů korun. Slouží nejen devíti stovkám tamních studentů a pedagogů, ale zásobuje stravou také další školy v Olomouci.

■ Za nepřerušeno provozu se během osmi měsíců podařilo zrekonstruovat stravovací provoz v Nemocnici Přerov. V místě bývalé prádelny vznikla jídelna, konferenční sál a varna, která zabezpečí přípravu a výdej 1000 jídel denně. Náklady na rekonstrukci včetně dalších úprav dosáhly 113 miliónů korun.

Výstavbou dvoupodlažní budovy stravovacího pavilonu získalo gymnázium Hejčín moderní kuchyni, dvě jídelny a provozní zázemí.

Přehled největších investičních akcí v kraji

Stavba	Zahájení	Dokončení	Cena v mil. Kč
Přerov – most u elektrárny	11/2005	11/2007	179,1
I. etapa protipovodňových opatření v Olomouci	2/2006	10/2007	579,4
Nemocnice Přerov – rekonstrukce stravovacího provozu	12/2006	7/2007	113,1
Silnice Chomoutov – Přovice (stavební úpravy)	6/2007	7/2008	180,7
Výstavba stravovacího pavilonu s kuchyní – gymnázium Hejčín	9/2008	7/2009	119,6
Silnice Mohelnice – Stavenice	8/2008	2/2010	310,4
Areál staré nemocnice Prostějov – rekonstrukce na Domov důchodců s ošetrovatelskou péčí	2004	2010	332,6



Foto | Archiv



Foto | Archiv

Rekonstrukce silnice z Mohelnice do obce Stavenice si vyžádala přes 310 miliónů korun.



Foto | Archiv

Obtokový kanál řeky Moravy a stavba nového mostu v Olomouci



Foto | Archiv

Někdejší hejtmán Ivan Kosatík a primátor města Přerova Jiří Lajtoch slavnostně otevřeli most u elektrárny v Přerově.

Tornádo a povodně – přírodní katastrofy, které otřásly lidskými osudy



Foto | Archiv

Tornádo smetlo v Litovli čtyřicet střech a poškodilo pět desítek domů.

Tornádo

Přes střední Moravu se přehnala prudká bouřka a část Litovle zasáhlo ničivé tornádo. Poškodilo pět desítek domů, z toho čtyřicet jich přišlo o střechu. Kvůli škodám, které přesáhly 100 miliónů korun, vyhlásilo vedení Olomouckého kraje na sedm dní stav nebezpečí.

Povodně 2006

Voda poničila majetek na katastru více než 100 měst a obcí, nejvíce postižená města byla Olomouc a Litovel. Povodně způsobily na území Olomouckého kraje škodu přesahující částku 859 miliónů korun, největší ztráty vznikly Povodí Moravy, a to 277 miliónů korun.

Povodně 2009

Bleskové povodně udeřily v devíti obcích na Hranicku a ve dvaceti obcích na Jesenicku. Stav nebezpečí trval celkem 19 dní. Voda zaplavila 1 374 objektů a napáchala materiální

škodu ve výši 1,6 miliardy korun. Co je však to nejhorší, třem lidem vzala život. Pohroma zaměstnala 200 vojáků a 104 hasičských jednotek. Olomoucký kraj poskytl zasaženým obcím ze svého rozpočtu pomoc ve výši 5 miliónů korun, ze státní dotace 11,4 miliónů korun. Celkem 37 dětem z Hranicka a Jesenicka kraj zajistil dvoutýdenní ozdravný pobyt ve Vojtěchově na Bouzovsku.



Foto | IH

Dramatické situace prožívali lidé v Olomouckém kraji při povodních v dubnu 2006.

Povodně 2010

Letošní květnové záplavy v Olomouckém kraji způsobily škody za 1,02 miliardy korun. Rozvodněné toky zasáhly nejvíce obce Troubky, Kojetín, Přerov, Ústí a Teplice nad Bečvou. Evakuováno muselo být 500 osob, Hasičský záchranný sbor Olomouckého kraje koordinoval nasazení 181 hasičských jednotek. Ty použily 270 kusů techniky. Na likvidaci povodňových škod získal Olomoucký kraj státní dotaci 20 miliónů korun a 1,5 miliónu přidal z vlastní rezervy pro krizové situace.

Olomoucký kraj • Během posledních deseti let se lidé v Olomouckém kraji celkem čtyřikrát potýkali s přírodními živly. Silná vichřice doprovázená ničivým tornádem zasáhla Litovel v červnu 2004 a povodně ochromily život v regionu hned třikrát. V dubnu 2006 zažívali dramatické chvíle především obyvatelé v okolí toku řeky Moravy, nejhorší situace byla v Litovli a okrajových částech krajské metropole. V červnu 2009 postihly Olomoucký kraj takzvané bleskové povodně, které si vyžádaly tři lidské životy a letošní květnové srážky přinesly velkou vodu do čtyřiatřiceti obcí v kraji. Nejpostiženější obcí se staly Troubky, které voda zalila zhruba ze tří čtvrtin.



Foto | IH

Bleskové povodně zasáhly v roce 2009 dvacet obcí na Jesenicku.



Foto | IH

Obec Troubky zalila při letošních povodních velká voda zhruba ze tří čtvrtin.

Důležité vztahy Olomouckého kraje



Návštěvy prezidentského páru

Během uplynulých deseti let zavítal do Olomouckého kraje prezident České republiky Václav Klaus s chotí Livií celkem třikrát a vždy na tři dny. Poprvé to bylo v polovině října 2004, další návštěva prezidentského páru proběhla v červenci 2007 a naposledy se mohli obyvatelé kraje s hlavou státu setkat letos v létě. Během svého pobytu v našem regionu stihl prezidentský pár navštívit významná města a obce, setkával se s jejich obyvateli při četných autogramiádách, zavítal mezi studenty, diskutoval s podnikateli a navštívil i vojáky či olomouckého arcibiskupa Jana Graubnera. „Troufám si říci, že čtyřletá doba fungování krajů jako úvodní etapa byla v podstatě úspěšná,“ uvedl již při své první návštěvě Olomouckého kraje prezident.



MEZINÁRODNÍ PARTNERSTVÍ

Region Jižní Dánsko (Dánsko)

Vztahy mezi Olomouckým krajem a regionem Vejle (předchůdce dnešního regionu Jižní Dánsko) byly zahájeny v roce 2000 podpisem deklarace. Od roku 2001 existuje spolupráce mezi oběma regiony, a to jak v oficiální, tak v pracovní rovině. Jižní Dánsko se rozkládá v jižní části Jutského poloostrova na ploše 1 291,2 km² a žije v něm téměř 1,2 miliónu obyvatel. Hlavní spolupráce probíhá na poli sociálním a v oblasti životního prostředí.



Opolské vojvodství (Polsko)

Partnerství mezi Olomouckým krajem a Opolským vojvodstvím (OV) vzniklo v roce 2001 a odehrává se na poli technickém, přírodním i sociálním. OV leží v jihovýchodní oblasti Polska a má 185 km dlouhou hranici s Českou republikou, z toho 102 km s Olomouckým krajem. Na této hranici je celkem 5 hraničních přechodů a 8 přechodů pro malý pohraniční styk. Opolské vojvodství má přes milión obyvatel.



Autonomní oblast Vojvodina (Srbsko)

Provincie Vojvodina se rozkládá na ploše 21 506 km², což představuje čtvrtinu plochy Srbska. Spolupráce je zaměřena na tradiční aktivity, ke kterým patří organizace letních česko-srbských táborů a kulatých stolů zacílených na podnikatelskou sféru. Mimo tyto aktivity Olomoucký kraj finančně podpořil provoz ekonomického informačního portálu www.newbalkan.cz.



Provincie Reggio Emilia (Itálie)

Partnerství mezi Olomouckým krajem a provincií Reggio Emilia má více než čtyřicetiletou tradici. První smlouva o partnerství mezi dnes již neexistujícím okresem Olomouc a provincií Reggio Emilia byla podepsána v roce 1964. Hlavními oblastmi spolupráce jsou kultura, vzdělávání, sport, sociální věci a hospodářský rozvoj.



Jednání v partnerském regionu Baranya

Župa Baranya (Maďarsko)

Župa Baranya ležící v jižním Maďarsku má 408 tisíc obyvatel. Dohoda o spolupráci s Olomouckým krajem se datuje od roku 2004. Mezi oblastmi spolupráce náleží cestovní ruch, sociální oblast, kultura, věda, regionální rozvoj a politika zaměstnanosti a společné strategické plány orientované na EU.



Kostromská oblast (Ruská federace)

Kostromská oblast se nachází v evropské části Ruské federace, asi 300 km na severovýchod od Moskvy. Smlouva s Olomouckým krajem z roku 2004 je tematicky zaměřena na hospodářský rozvoj, vzájemnou prezentaci na veletrzích a výstavách, vzdělávání, kulturu, sport a cestovní ruch.



Landkreis Würzburg (Německo)

Landkreis Würzburg je součástí spolkové země Bayern (Bavorsko). Spolupráce je orientována na cestovní ruch, kulturu, hospodářství, zdravotnictví a školství.



Green River Area Development District (USA)

Green River Area Development District se nachází na středozápadě Spojených států amerických ve státě Kentucky. Dohoda o partnerství a spolupráci mezi Olomouckým krajem byla uzavřena v roce 2007. Tematicky směřuje do oblasti kultury, ekonomiky, sportu a vědeckého výzkumu.



Podpis partnerské smlouvy s Vojvodinou



Zástupci partnerských regionů na návštěvě v Olomouci



Partnerské regiony OK na oslavách 20. výročí Sametové revoluce



Prezentace kraje ve Vídni

Fotografická soutěž má své vítěze

Celkem 1 123 fotografií od 97 autorů dorazilo během srpna a září do redakce našich novin v rámci soutěže

Nejhezčí snímek Olomouckého kraje


Odborná porota složená z profesionálních fotografů a zástupců kraje neměla skutečně jednoduchý úkol. Při posuzování nehledala kopie kalendářových snímků, ale preferovala autorský přístup, postřeh a pohotovost fotografů. „Zejména v kategoriích příroda a historická památka se sešla celá řada kultivovaných záběrů, které měly dobrou úroveň,“ uvedl fotograf Jiří Kopáč.

Naopak v kategorii lidé nenašli porotci žádnou výraznou fotku, která by dokumentovala život člověka v Olomouckém kraji a přitom splňovala výše uvedená kritéria. Proto byla uvedená kategorie oceněna pouze čestným uznáním za pokus o živou fotografii s přesahem sociálního dokumentu. Získala ho Libuše Langerová ze Šternberka.

V kategorii příroda náleží prvenství Stanislavu Jugovi ze Šumperka za snímek nazvaný Jaro a v kategorii historická památka se stal vítězem Ivo Tománek z Olomouce za fotografii Ráno.


Další čestné uznání porotců obdržel Ludvík Adámek ze Zábřehu na Moravě, který poslal celý soubor půvabně nafočených lesních zvířat.

JDP




1. místo v kategorii historická památka získal snímek Ráno od Ivo Tománka z Olomouce

Výhercům srdečně blahopřejeme a děkujeme i všem, kteří se do soutěžního klání zapojili a nebáli se kritiky odborníků.



Čestné uznání v kategorii lidé patří Libuši Langerové ze Šternberka



1. místo v kategorii příroda získal snímek Jaro od Stanislava Jugy ze Šumperka



Čestné uznání porota udělila Ludvíku Adámkovi ze Zábřehu za zajímavý snímek z přírody

■ OSMISMĚRKA

V blízkém okolí města Prostějova se nachází v překrásném klidném prostředí obec Skalka. V ní byly již v roce 1928 založeny lázně, ve kterých se v současné době léčí choroby revmatického charakteru a pohybového ústrojí. Celý projekt novodobých lázní je spolufinancován Evropskou unií a Olomouckým krajem. Doménou Lázní Skalka jsou unikátní .../viz tajenka/.

S	C	I	E	C	Á	R	P	R	R	I	F	L	E	L	Á	E	D	I
Ř	O	E	Y	A	V	A	R	P	O	N	I	N	Y	A	Á	T	N	O
Á	V	R	Č	A	R	A	J	Č	E	L	N	N	I	C	Ů	T	K	A
T	I	P	L	A	V	U	Ň	Z	A	V	A	Ř	V	K	E	H	K	A
L	S	L	B	I	L	E	Á	Z	Z	I	N	C	Ě	G	I	U	O	A
O	O	O	D	I	C	V	K	Á	V	V	C	I	R	É	L	M	M	K
R	L	B	N	I	I	E	S	P	O	M	E	A	N	P	I	U	P	V
A	O	K	N	S	I	K	N	A	L	L	C	K	O	A	L	S	A	O
K	A	D	L	R	O	R	Ý	S	Á	E	D	T	S	E	Ř	K	S	K
O	A	O	I	K	E	N	R	N	N	Á	A	Á	T	O	L	O	N	N
R	S	L	Á	N	K	A	I	Í	Í	V	R	R	A	R	I	T	A	
T	Í	R	D	N	A	F	A	K	S	K	V	V	O	P	D	B	Y	B

Použité výrazy:

AMULET, BANKOVKA, BROSKEV, CYRIL, FINÁLE, FINANCE, HUMUS, IDEÁL, INTEGRACE, JULINKA, KOMPAS, KRÁSA, KŘEST, LÁTKA, LILIE, LYCEUM, NEZÁVISLOST, NICŮTKA, NOSNOST, OBDIV, OLTÁŘ, OPRAVA, ORLICE, OSIVO, PARABOLA, PEVNINA, PLAVUŇ, PRÁCE, PRÁDLO, PROSO, RADNICE, RAJČE, RARITA, RIFLE, RODINA, RORÝS, SKAFANDR, SLÁNKA, SVATOPLUK, SVLAČEC, TROKAR, VĚRNOST, VRÁTKA, VŘAVA, ZÁPASNÍK, ZÁSKOK, ZVOLÁNÍ.

Tajenka:

... sirnatoalkalické minerální vody.

Odpovědi zasílejte na adresu redakce do konce října. Vylosovaný výherce obdrží knihu.

POZNÁMKA: viz internet www.laznesalka.cz

NÁBYTEK

www.zlutahala.cz



naproti Baumaxu
ul. Polní 2886/1
tel.: 581 225 377
e-mail: prerov@zlutahala.cz
Po-So 9-18 h,
Neděle 12-18 h



Nad Albertem
Plzeňská 1157
e-mail: unicov@zlutahala.cz
Po-Pá 9-17 h, So 9-11 h,
tel.: 585 054 847



U Billy
Palackého 848
e-mail: litovel@zlutahala.cz
Po-Pá 9-17 h, So 9-11 h,
tel.: 585 341616



Nad OBI
Hněvotinská 58
Tabulový vrch konečná busu 16,19
e-mail: nabytek@zlutahala.cz
tel.: 585 415 760, fax: 585 750 926
mobil: 775 615 760
Po-Pá 9-18 h, So 9-18 h,
Neděle 12-18 h



Akční podzimní ceny na více jak 5500 m² prodejní plochy



INFORMACE O ZÁMĚRU OLOMOUCKÉHO KRAJE ODPRODAT NEMOVITÝ MAJETEK

Olomoucký kraj nabízí k odprodeji tento nemovitý majetek:

• areál rekreačního střediska v k.ú. Hynčice pod Sušinou, obec Staré Město, a to budovu č.e. 20, Chrástice, rod. rekr. na pozemku parc. č. st. 75, budovu č.e. 62, Chrástice, rod. rekr. na pozemku parc. č. st. 74, budovu bez č.p./č.e., jiná stavba (ČOV) na pozemku parc. č. st. 180/1, pozemky parc. č. st. 74 zast. pl. o výměře 162 m², parc. č. st. 75 zast. pl. o výměře 440 m², parc. č. st. 180/1 zast. pl. o výměře 31 m², parc. č. 829/3 ost. pl. o výměře 11 755 m² a parc. č. 829/6 ost. pl. o výměře 502 m², se všemi součástmi a příslušenstvím, zejména se studnou na pozemku parc. č. 829/3, hřištěm na pozemku parc. č. 829/6, venkovními úpravami a porosty, vše v k.ú. Hynčice pod Sušinou, obec Staré Město, vše z vlastnictví Olomouckého kraje, z hospodaření Obchodní akademie, Mohelnice, Olomoucká 82, za minimální kupní cenu ve výši 10 000 000,- Kč, když jednotlivé nabídky budou přijímány v uzavřených obálkách. Nabyvatel uhradí veškeré náklady spojené s převodem vlastnického práva, minimálně ve výši 12 809,- Kč, a správní poplatek k návrhu na vklad vlastnického práva do katastru nemovitostí. Záměr Olomouckého kraje odprodat předmětné nemovitosti naleznete rovněž na webových stránkách Olomouckého kraje www.kr-olomoucky.cz (úřední deska).

Cenové nabídky s uvedením případného účelu využití předmětných nemovitostí v k.ú. Hynčice pod Sušinou, obec Staré Město prosím zašlete nebo osobně doručte v termínu od 13. 10. 2010 do 15. 11. 2010 do 15.00 hod. na adresu: Olomoucký kraj, komise pro majetkoprávní záležitosti, Jeremenkova 40a, 779 11 Olomouc. Nabídku je nutno zaslat ve dvou uzavřených obálkách* a v levém horním rohu obálky výrazně uvést slova „neotvírat – cenová nabídka Hynčice pod Sušinou“. Na obálce musí být rovněž uvedena doručovací adresa zájemce. Za včas doručené se považují nabídky, které byly Olomouckému kraji na uvedenou adresu v uvedeném termínu doručeny.

Žádosti, podněty a připomínky k tomuto záměru Olomouckého kraje se přijímají od 15. 11. 2010 na adrese: Krajský úřad Olomouckého kraje, odbor majetkový a právní, Jeremenkova 40a, 779 11 Olomouc. Doba zveřejnění záměru: od 13. 10. 2010 do 15. 11. 2010

• budovu č.e. 26, Jarcová, rod. rekr. na pozemku parc. č. st. 343 zast. pl., budovu bez č.p./č.e. jiná st. na pozemku parc. č. st. 342 zast. pl., pozemky parc. č. st. 342 zast. pl. o výměře 9 m², parc. č. st. 343 zast. pl. o výměře 47 m² a část pozemku parc. č. 895/20 trvalý travní porost o výměře 1320 m², vše v k.ú. a obci Jarcová se všemi součástmi a příslušenstvím, zejména s venkovními úpravami a trvalými porosty, za minimální kupní cenu ve výši 400 000,- Kč, když jednotlivé nabídky budou přijímány v uzavřených obálkách. Nabyvatel uhradí veškeré náklady spojené s převodem vlastnického práva, minimálně ve výši 3 200,- Kč, a správní poplatek k návrhu na vklad vlastnického práva do katastru nemovitostí. Další informace můžete získat na tel. č. 585 508 423, Ing. Regina Vrbová, nebo 585 508 416, Bc. Alena Vildová.

Záměr Olomouckého kraje odprodat výše uvedené nemovitosti naleznete také na webových stránkách Olomouckého kraje www.kr-olomoucky.cz (úřední deska, nakládání s nemovitým majetkem).

Cenové nabídky s uvedením případného účelu využití předmětných nemovitostí v k.ú. a obci Jarcová prosím zašlete nebo osobně doručte v termínu od 22. 9. 2010 do 29. 10. 2010 do 15.00 hod. na adresu: Olomoucký kraj, komise pro majetkoprávní záležitosti, Jeremenkova 40a, 779 11 Olomouc. Nabídku je nutno zaslat ve dvou uzavřených obálkách* a v levém horním rohu obálky výrazně uvést slova „neotvírat – cenová nabídka Jarcová“. Na obálce musí být rovněž uvedena doručovací adresa zájemce. Za včas doručené se považují nabídky, které byly Olomouckému kraji na uvedenou adresu v uvedeném termínu doručeny.

Nabídky, podněty a připomínky k tomuto záměru Olomouckého kraje se přijímají od 29. 10. 2010 do 15.00 hod. na adrese: Krajský úřad Olomouckého kraje, odbor majetkový a právní, Jeremenkova 40a, 779 11 Olomouc.

* Nabídku vložte nejprve do jedné obálky s označením nabídky a tuto obálku poté vložte do druhé obálky a opět uveďte název nabídky. Pro další jednání v předmětné záležitosti prosím uveďte do nabídky Vaši přesnou adresu a telefonický kontakt, popřípadě e-mailovou adresu. V případě fyzických osob je nutné nabídku doplnit o rodné číslo.

Soutěže ve zpěvu mládeže, dětí i jejich rodičů budou v listopadu a začátkem prosince 2010

Každoročně pořádá hudební agentura „BOM MUSIC“ ve spolupráci s městem Prostějov s podporou mediálního partnera **Radia Haná** – soutěže ve zpěvu regionu Olomouc. V letošním roce se opět uskuteční 3 pěvecké soutěže:

- **12. ročník HANÁCKÝ SKŘIVAN** – soutěž dětí od 4 do 15 let včetně (20. listopadu)
- **7. ročník HANÁCKÝ SKŘIVAN** – soutěž mládeže od 15–20 let včetně (20. prosince)
- **6. ročník ZPÍVAJÍCÍ RODINA** – soutěž dětí do 15 let se svými rodiči (6. listopadu)

Pro nové zájemce nutno sdělit, že zpívat může každý kdo splňuje podmínky věkové kategorie a rádne se přihlásí písemně nebo přes e-mail u pořádající hudební agentury BOM MUSIC, Císařská 26, 798 07 Brodek u Prostějova. Soutěžící může zpívat úplně sám nebo v duu, triu a přitom se doprovázet na vlastní nástroj nebo donést hudební podklady na CD, minidisku nebo MP3.

Všechny soutěže se konají v přednáškovém sále Národního domu v Prostějově (vedle divadla) vždy v sobotu dopoledne, začátek je v 8.00 hodin ráno.

Soutěží se účastní děti a mládež z celého Olomouckého regionu, repertoár není nijak omezen – populární, lidové či rockové písně. Apeluje na rodiny, které si umí spolu doma zazpívat, ať se poradí s pořádající agenturou a zúčastní se soutěže ZPÍVAJÍCÍ RODINA.

Kontakt na pořádající hudební agenturu BOM MUSIC – e-mail: mobo@quick.cz a mobil: 602 740 978
Ing. Bohumil Moudrý – ředitel AGENTURY BOM MUSIC.

Rozšíření aplikací turistického portálu Olomouckého kraje



Počátkem září byla spuštěna nová verze Turistického portálu Olomouckého kraje. Grafická podoba a možnosti portálu byly zásadním způsobem inovovány. Uživatelsky příjemné prostředí webových stránek portálu zve nejen české zájemce k návštěvě Olomouckého kraje. V rámci rozšíření bylo přidáno pět nových jazykových mutací, všechny obsahují informace o turistických cílech v regionech Střední Moravy a Jeseníků, významných společenských a kulturních akcích, které se v kraji konají a také vyhledávací filtr pro nalezení vhodných ubytovacích a stravovacích služeb.

Součástí modernizace portálu je přidání nových interaktivních map, které umožňují uživateli zakreslovat si trasy ve dvou různých režimech. První je určen pro pěší turistiku, cykloturistiku, kdy je možné zadaním jednotlivých bodů do mapy vytvářet trasu; druhou možností je návrh trasy pro motorizované návštěvníky, kdy je po zadání turistických cílů trasa sestavena automaticky. Takto zakreslené trasy si uživatelé mohou tisknout a uložit pro opětovné použití.

Důležitou roli při aktualizaci informací uvedených na portále mají Sdružení cestovního ruchu a informační centra v jednotlivých regionech kraje. Jejich pracovníci mají vždy aktuální údaje o připravovaných akcích a turistických cílech a významnou měrou tak přispívají k tomu, aby portál informoval včas o novinkách v regionu.

Modernizace portálu byla realizována díky projektu „Rozšíření aplikací turistického portálu Olomouckého kraje“, který je spolufinancován z Regionálního operačního programu Střední Morava, s cílem přilákat turisty k návštěvě Olomouckého kraje.

NAVŠTIVTE ZOO OLOMOUC

**OTEVŘENO DENNĚ
PO CELÝ ROK**

Zoologická zahrada Olomouc je jedinečná svým umístěním v krásných jehličnatých lesích v podhůří Nízkého Jeseníku. Zoo nabízí možnost prohlídky vzácných druhů zvířat v pěti pavilonech a mnoha dalších výběžích a expozicích, okružní jízdu vláčkem nebo unikátní 32 metrů vysokou vyhlídkovou věž.


OTEVÍRACÍ DOBA POKLADEN ZOO:

leden – únor	8:00 – 16:00
březen	8:00 – 16:30
duben – srpen	8:00 – 18:00
září	8:00 – 16:30
říjen – prosinec	8:00 – 16:00

Více informací naleznete na:
www.zoo-olomouc.cz



Zoologická zahrada Olomouc
Darwinova 29
779 00 Olomouc - Svatý Kopeček
tel.: 585 151 601
www.zoo-olomouc.cz



Opel Corsa



Doba se změnila. Naše požadavky se změnily. Proto jsme jim přizpůsobili i Corsu. Pořídte si od základu modernizovaný Opel Corsa již za 199 800 Kč. Nebo využijte výhodné financování za 2953 Kč měsíčně při akontaci 4980 Kč.

**! 6 let
záruka***

Již od 199 800 Kč

www.opel.cz

Opel Finance



Wir leben Autos.

Moto Morava, s. r. o., autorizovaný dealer, Brněnská 57, Olomouc, 585 757 211, www.moto-morava.cz

Kombinovaná spotřeba paliva: 3,7–7,9 l/100 km. Kombinované emise CO₂: 98–190 g/km. Zobrazený model je pouze ilustrativní. *Dvouletá výrobní zákonná záruka a dále čtyřletá smluvní záruka Opel ve spolupráci se společností CG Car Garantie Versicherungs-AG. Smluvní záruka Opel je poskytována bezplatně dealerem Opel. Nabídka smluvní záruky Opel trvá do konce září 2010, a to za podmínek uvedených na www.opel.cz.

10. VÝROČÍ EXISTENCE OLOMOUCKÉHO KRAJE

2000–2010

Olomoucký kraj v číslech

Rozloha

Olomoucký kraj se rozkládá ve střední části Moravy a zasahuje i do její severní části. Je tvořen okresy Jeseník, Olomouc, Prostějov, Přerov a Šumperk.

Celkem se Olomoucký kraj rozkládá na 5 267 km² a tvoří 6,7 % z celkové rozlohy České republiky. Řadí se tedy k menším regionům a v rámci rozlohy zaujímá osmé místo mezi 14 kraji ČR.

Obyvatelstvo

Olomoucký kraj je počtem 642 041 obyvatel (k 31. 12. 2009) šestým nejlidnatějším mezi 14 kraji v republice. Obyvatelé kraje žijí v 398 obcích, z nichž 30 má přiznaný statut města a 12 statut městyse. Ve městech bydlí 57,1 % obyvatel z celkového počtu osob, v městysech 2,6 %. Statutárními městy jsou krajské město Olomouc a město Přerov.

Průměrná hustota zalidnění je 121,9 obyvatel/ km². V jednotlivých okresech se však značně liší, například na Jeseníku je průměrně pouze 57,4 obyvatel/km², na Šumpersku 94,8 obyvatel/km², na Olomoucku 143,1 obyvatel/km², na Prostějovsku 143,2 obyvatel/km² a na Přerovsku 159 obyvatel/km².

Průměrný věk obyvatel v kraji činil 40,7 let (muži 39,2 let a ženy 42,2 let).



Vážený občane,
držíte v rukou přílohu měsíčníku Olomoucký kraj, kterou si chceme připomenout blížící se výročí deseti let existence kraje.

Ačkoliv kraje byly uvedeny již v Ústavě České republiky, jejich ustavení bylo řadu let odkládáno. Olomoucký kraj nakonec vznikl 12. listopadu 2000 v hranicích okresů Olomouc, Prostějov, Přerov, Šumperk a Jeseník. Olomouc se tím po mnoha desetiletích znovu stala krajským městem. Jako tehdejší primátor a jsem to vnímal jednoznačně pozitivně jako rehabilitaci významu naší metropole. Za dobrý krok považuji také začlenění Prostějovska k hanácké části našeho kraje.

Hranice kraje se za uplynulých deset let měnily jen mírně. O příslušnost k Olomouckému kraji usilovalo město Moravský Beroun

a sousední obce Huzová a Norberčany. Jsem rád, že tehdejší hejtmani Moravskoslezského a Olomouckého kraje nechali na vůli občanů a obecních samospráv a do procesu rozhodování nezasahovali. Podobné záměry na druhé straně hranic v případě Moravské Třebové se nakonec nerealizovaly. V případě Moravského Berouna a okolí je podle mých osobních zkušeností tento krok vnímán dodnes velmi pozitivně.

Naší ambicí při vydání této přílohy není do detailu popsat každou změnu, která se v našich životech za uplynulá desetiletí odehrála, ale spíše se znovu zastavit u některých důležitých momentů. Proto v příloze naleznete řadu fotografií, které vydají za tisíc slov. Připomínají nám krásné chvíle při významných návštěvách včetně tří cest prezidenta Václava Klause do našeho

Symbyly Olomouckého kraje



Znak Olomouckého kraje



Prapor Olomouckého kraje



Logo Olomouckého kraje

kraje, poukazují na významné investice, které kraj realizoval, ale upozorňují také na okamžiky, které pro nás nebyly jednoduché. Mám na mysli jedno řádění tornáda a troje povodně, jimž jsme museli společně čelit. I tyto krizové situace jasně ukázaly oprávněnost vzniku krajů, protože bez koordinace na krajské úrovni by boj s ničivými živly i koordinace následné pomoci byly mnohem složitější.