

#### 4.2.2. Stav přírodního prostředí pro území obcí s rozšířenou působností

Z hlediska výkonu státní správy jsou významným článkem správního aparátu státu obce s rozšířenou působností. Tyto tzv. „malé okresy“ zajišťují celou řadu správních, ale i samosprávných agend, které mají přímou vazbu na ochranu přírody. V Olomouckém kraji je těchto obcí celkem 13. Jejich přehled podává následující tabulka a obr.3 na str.15.

**Tab. Obce s rozšířenou působností na území Olomouckého kraje**

obce s rozšířenou působností	výměra v ha	Pořadí podle rozlohy
Hranice	34265,9	6.
Jeseník	71881,2	3.
Konice	17802,5	12.
Lipník nad Bečvou	14704,9	13.
Litovel	24750,4	8.
Mohelnice	18838,4	11.
Olomouc	80245,2	2.
Prostějov	59164,3	4.
Přerov	39425,2	5.
Šternberk	19662,8	10.
Šumperk	85743,8	1.
Uničov	20742,6	9.
Zábřeh	26726,3	7.
<b>Olomoucký kraj</b>	<b>513953,4</b>	

##### 4.2.2.1. Hranice

Správní obvod zahrnuje celkem 31 obcí, z nichž statut města mají Hranice. Obec s pověřeným obecním úřadem se na území nenachází ani jedna. Správní obvod má rozlohu 342,66 km<sup>2</sup> a 34 920 obyvatel. Z pohledu biogeografického členění ČR náleží správní území do bioregionů Nízkojesenického, Hranického a Podbeskydského. Území je intenzivně zemědělsky využíváno, z celkové výměry připadá na zemědělský půdní fond 64,3%, což je 4. nejvyšší hodnota v rámci kraje. Lesnatost dosahuje 25% a řadí tak „Hranice“ na jedno z posledních míst (10.) v kraji. Z pohledu druhové skladby lesních porostů převažují na území mimo VVP Libavá kulturní lesy. I přes výše uvedené je zde řada přírodně cenných lokalit, jejichž podíl na rozloze činí 14,2% (5. místo v kraji). Jejich stávající ochrana se může jevit jako nedostatečná. (Zvláštní ochraně ve smyslu zákona o ochraně přírody a krajiny se těší pouze 0,4% území).

Samotné město Hranice (19 670 obyvatel) leží v údolí Moravské brány v nadmořské výšce cca 260 m n.m. Jádru města uzavírají středověké hradby ze 14.-15. století. Hranický zámek je znám svou odvážně zastřešenou dvoranou a patří k nejkrásnějším pozdně renesančním stavbám na Moravě. Mezi turistické atraktivity patří např. Hranická propast – nejhlubší v ČR, která je součástí národní přírodní rezervace Hůrka, dále Zbrašovské aragonitové jeskyně a viadukty na železniční trati Přerov - Ostrava.

Tab. 111 Hranice – základní údaje

- údaje k 20. 4. 2004

obecné údaje		zemědělská půda		lesy			voda		ochrana přírody a krajiny				ostatní		
rozloha (ha)	34266	trvalé travní porosty (ha)	4031,6	rozloha	8476		hustota říční sítě	1,4	počet a rozloha (ha) zvláště chráněných území	CHKO			ložiska se vztahem k ochraně přírody	6	
% z rozlohy kraje	7	orná (ha)	14736,3	% z rozlohy	25		délka v km	488		NPR	1	38	zastavěná plocha		
min. n. výška	250	ostatní (ha)	3276,3	stupně přirozenosti <sup>1</sup>	0	rozloha	50	výměra v ha		442,8	NPP	1	26	rozloha (ha)	510,9
max. n. v.	600	celkem (ha)	22044,2			% z rozlohy	3				počet významných migračních bariér	1	PR	4	51
průměrná n. v.	375	% z rozlohy	64,3		I	rozloha	194			PP			3	28	přírodně zachovalé plochy
						% z rozlohy	11		rozloha (ha)	4878,56					
						II	rozloha		281	143		% z rozlohy	14,2		
							% z rozlohy		16	1					
						III	rozloha		883	20					
							% z rozlohy		51	0					
						IV	rozloha		152	0					
							% z rozlohy		9	0					
						V	rozloha		74	0					
							% z rozlohy		4	0					
						VI	rozloha		92	0					
							% z rozlohy		4	0					
						počet a plocha (ha) /délka (km) prvků ÚSES	biocentra	nadregionální		18					
								regionální		42					
								lokální		204					
								celkem		264					
							biokoridory	nadregionální		46					
								regionální		20					
								lokální		168					
								celkem		234					

<sup>1</sup> Bez vojenských lesů

# SPRÁVNÍ OBVOD OBCE S ROZŠÍŘENOU PŮSOBNOSTÍ HRANICE

## Obce

- Buzov do 1999 obyv.  
■ Uničov 10000 - 24999 obyv.

## Komunikace

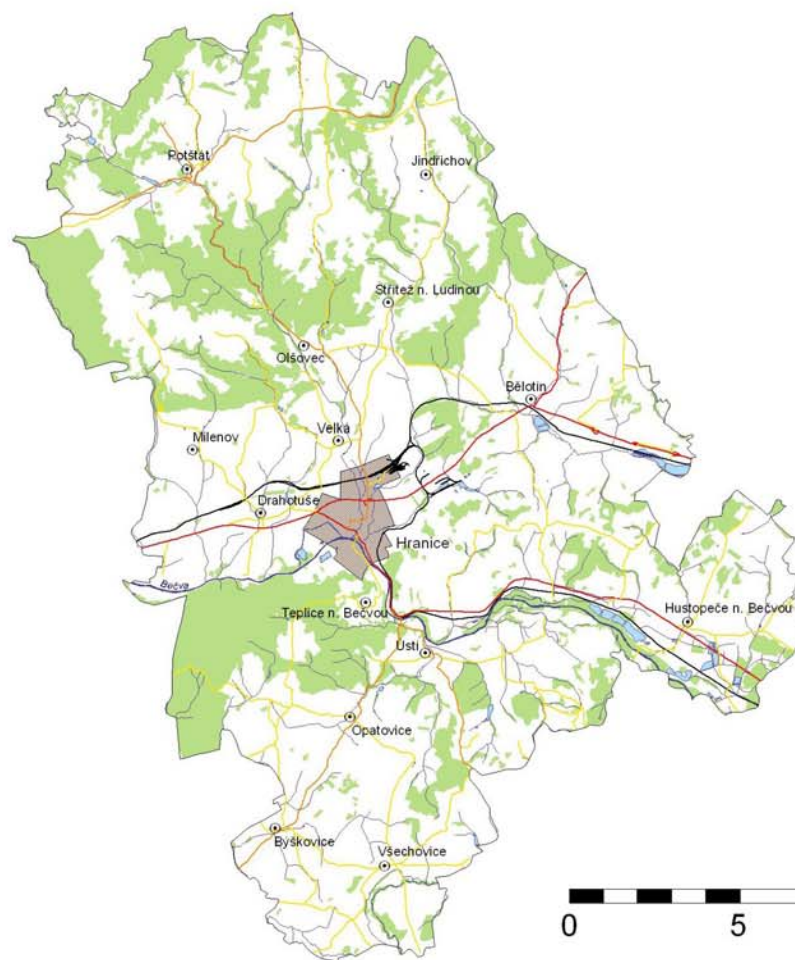
- silnice 1. třídy  
— silnice 2. třídy  
— ostatní silnice  
— železnice

## Vodstvo

- vodní toky  
■ vodní plochy

## Vegetace

- lesy

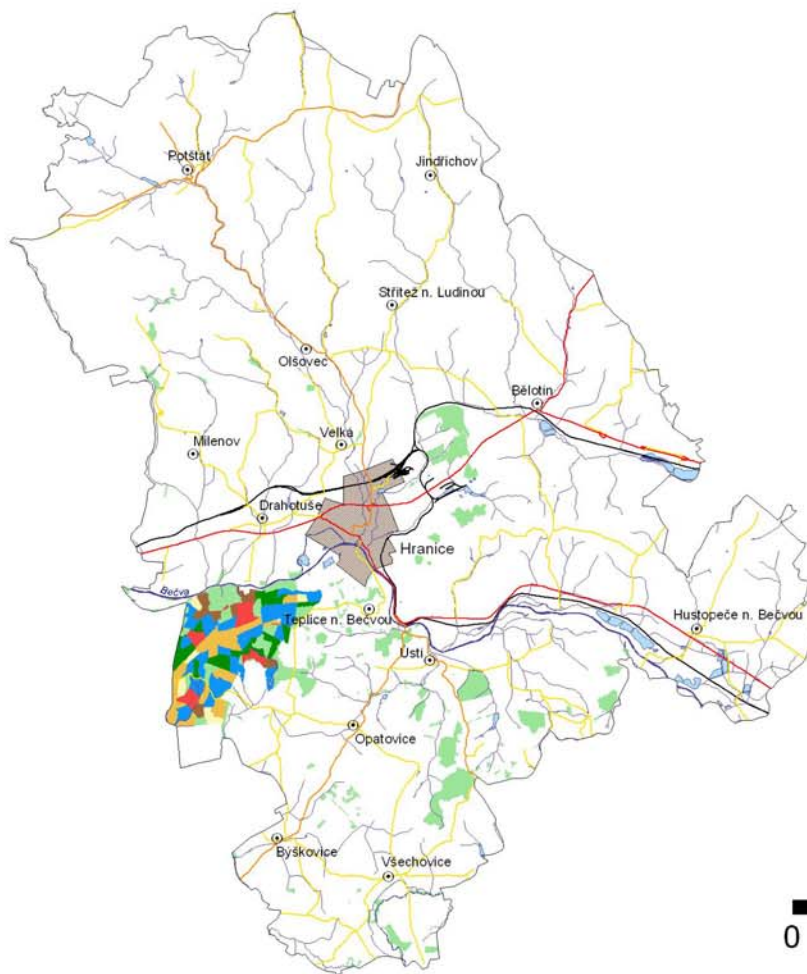


# STUPNĚ PŘIROZENOSTI LESŮ

VE SPRÁVNÍM OBVODU OBCE S ROZŠÍŘENOU PŮSOBNOSTÍ  
HRANICE

Stupně přirozenosti lesů:

- introdukce
- kulturní, druhově silně nevhodné
- kulturní, druhově nevhodné
- spíše kulturní
- spíše přirozené
- blízké přirozené
- přirozené






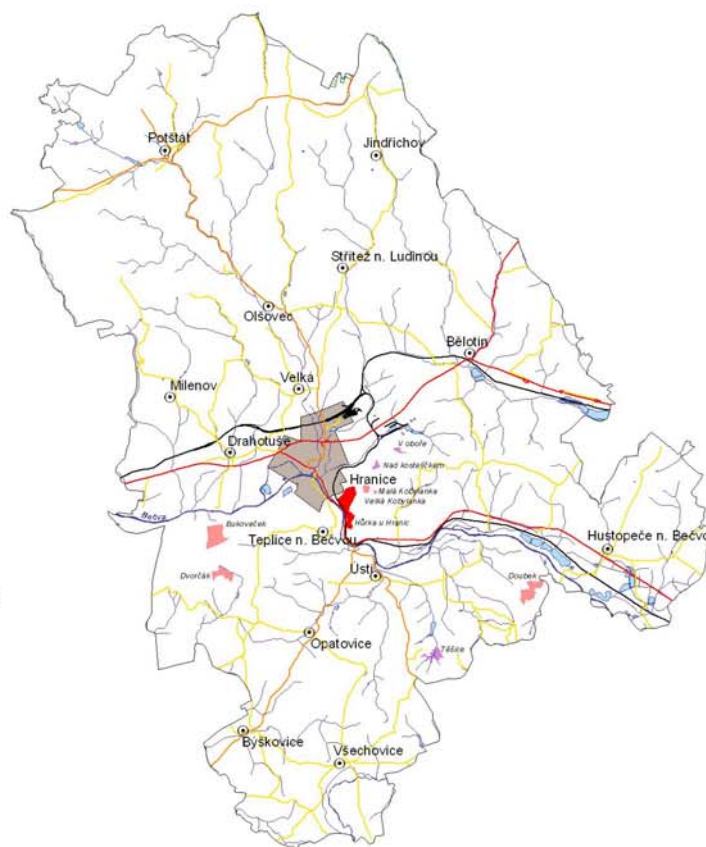
# CHRÁNĚNÁ ÚZEMÍ

VE SPRÁVNÍM OBVODU OBCE S ROZŠÍŘENOU PŮSOBNOSTÍ  
HRANICE



## Chráněná území:

-  národní přírodní rezervace
-  přírodní rezervace
-  přírodní památka





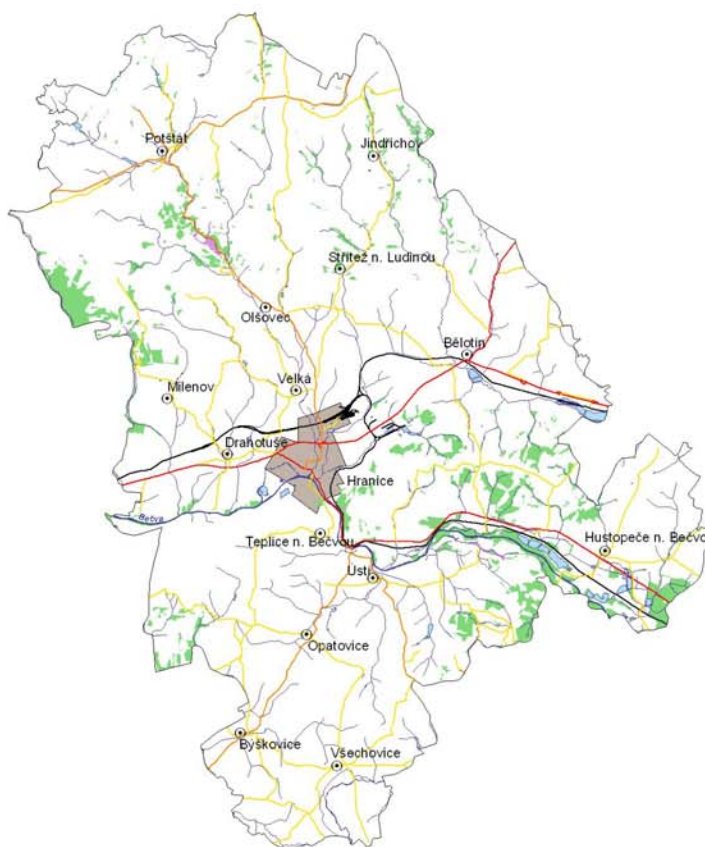


# PŘÍRODNÍ ZACHOVALOST ÚZEMÍ

VE SPRÁVNÍM OBVODU OBCE S ROZŠÍŘENOU PŮSOBNOSTÍ  
HRANICE



-  přírodně cenné biotopy
-  lokality s předpokládaným výskytem přírodně cenných biotopů, doposud nemapováno



#### 4.2.2.2. Jeseník

Správní obvod obce s rozšířenou působností zahrnuje celkem 24 obcí, z nichž statut města mají Javorník, Jeseník a Zlaté Hory. Javorník a Zlaté hory mají statut obcí s pověřeným obecním úřadem. Správní obvod má rozlohu 718,81 km<sup>2</sup> a 42 399 obyvatel. Z pohledu biogeografického členění ČR náleží správní území do bioregionů Vidnavského a Jesenického.

Jeseník je „nejlesnatějším“ územím v rámci Olomouckého kraje. Podíl lesů dosahuje 59% z celkové rozlohy tohoto správního území. Výrazný podíl, především v nižších polohách však zaujímají kulturní lesy nevhodného druhového složení (především smrkové monokultury). Ve vrcholových partiích Jeseníků jsou však zachovány velmi cenné porosty s přirozenou druhovou skladbou. Zemědělské využití půdy je nejnižší v kraji a obděláváno je necelých 34% z celkové plochy. Z hlediska zachovalosti přírodních biotopů zaujímá tento region první místo v kraji a to s výrazným odstupem od ostatních oblastí. Můžeme říci že více jak 26% jeho rozlohy pokrývají přírodně cenné biotopy. Tato skutečnost je dána především specifickými přírodními podmínkami, které neumožnily rozvoj intenzivní zemědělské výroby ani přeměnu původních lesních porostů ve vrcholových partiích na čistě hospodářské lesy. Svůj význam sehrálo i poměrně malé osídlení celého regionu. Ochrana přírodně cenných lokalit je zajištěna především v rámci stávající CHKO Jeseníky.

Město Jeseník s 12 700 obyvateli je kulturním, lázeňským a společenským centrem uprostřed jesenických hor. Jeho blízké okolí je bohaté na přírodní prameny (70), proslulé jsou Lázně Jeseník. Jsou spjaté se jménem zakladatele prvního vodoléčebného ústavu na světě Vincence Priessnitze. Dominantou města je gotická vodní tvrz přebudovaná na zámek a renesanční radnice na náměstí, která byla nedávno rekonstruovaná. V Jeseníku je rozvinutý stavební, dřevařský průmysl a služby.

Tab. Tab. 112 Jeseník – základní údaje

- údaje k 20. 4. 2004

obecné údaje		zemědělská půda		lesy				voda		ochrana přírody a krajiny				ostatní				
rozloha (ha)	71881	trvalé travní porosty (ha)	7600,3	rozloha (ha)	42726			hustota říční sítě	1,4	počet a rozloha (ha) zvláště chráněných území	CHKO	1	23244	ložiska se vztahem k ochraně přírody	11			
% z rozlohy kraje	14	orná (ha)	12236,7	% z rozlohy	59			délka v km	1033		NPR	3	1029	zastavěná plocha				
min. n. výška	225	ostatní (ha)	3490,0	stupně přirozenosti <sup>2</sup>	0	rozloha (ha)	50	výměra v ha	606,3		NPP	4	57	rozloha (ha)	642,5			
max n. v.	1400	celkem (ha)	23327,0			% z rozlohy	3	počet významných migračních bariér	0		PR	6	252	% z rozlohy	0,9			
průměrná n. v.	573	% z rozlohy	33,9		I	rozloha (ha)	194					PP	4	19	přírodně zachovalé plochy			
						% z rozlohy	11	rozloha (ha)	19033,8	% z rozlohy					26,5			
						rozloha (ha)	281		24033									
						% z rozlohy	16		% z rozlohy	33								
						rozloha (ha)	883		počet památných stromů	41								
						% z rozlohy	51		počet registrovaných VKP	7								
						rozloha (ha)	152		počet přechodně chráněných ploch	4								
						% z rozlohy	9		počet přírodních parků	0								
						V	rozloha (ha)		74	počet a plocha (ha) /délka (km) prvků ÚSES				biocentra	nadregionální		49	
							% z rozlohy		4						regionální		51	
						VI	rozloha (ha)		92						lokální		361	
							% z rozlohy		5						celkem		461	
														nadregionální		66		
														regionální		45		
														lokální		474		
														Celkem		585		

<sup>2</sup> Bez vojenských lesů



# SPRÁVNÍ OBVOD OBCE S ROZŠÍŘENOU PŮSOBNOSTÍ

## JESENÍK

### Obce

- Bouzov do 1999 obyv.
- Konice 2000 - 9999 obyv.
- Uničov 10000 - 24999 obyv.

### Komunikace

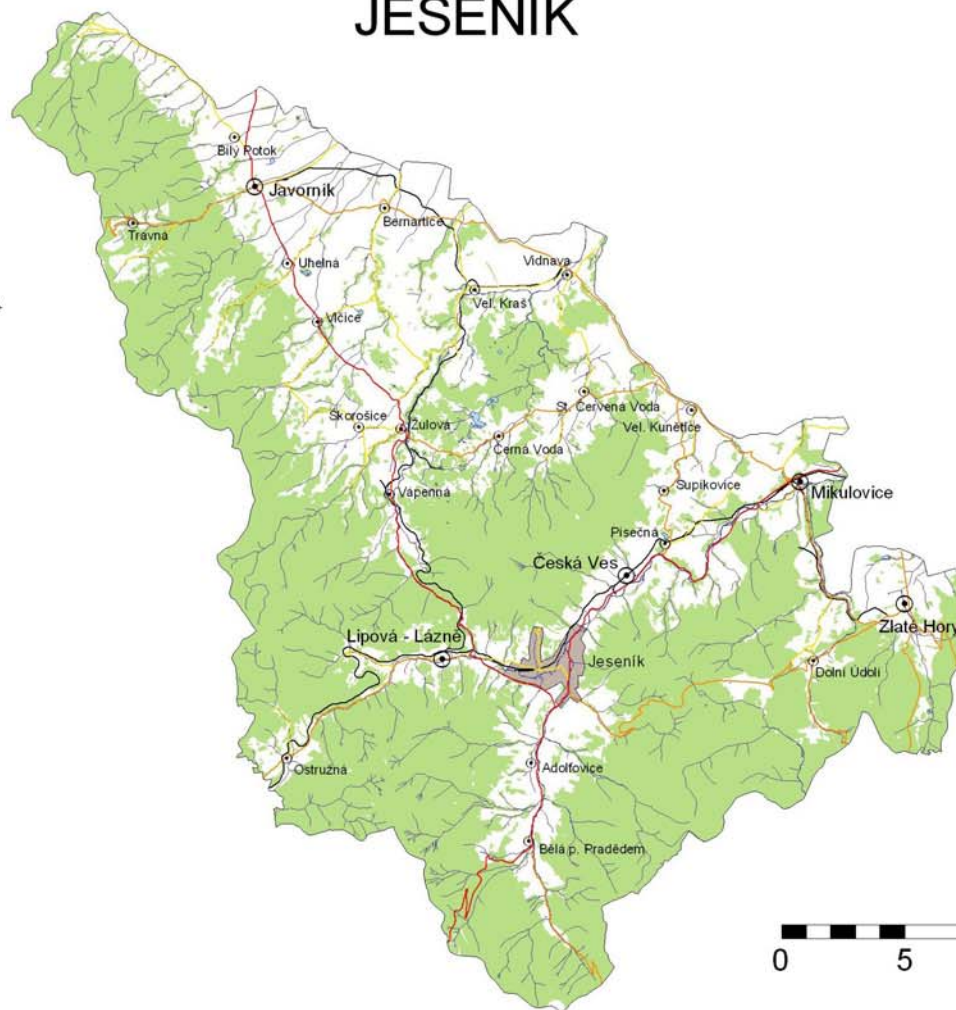
- silnice 1. třídy
- silnice 2. třídy
- ostatní silnice
- železnice

### Vodstvo

- vodní toky
- vodní plochy

### Vegetace

- lesy

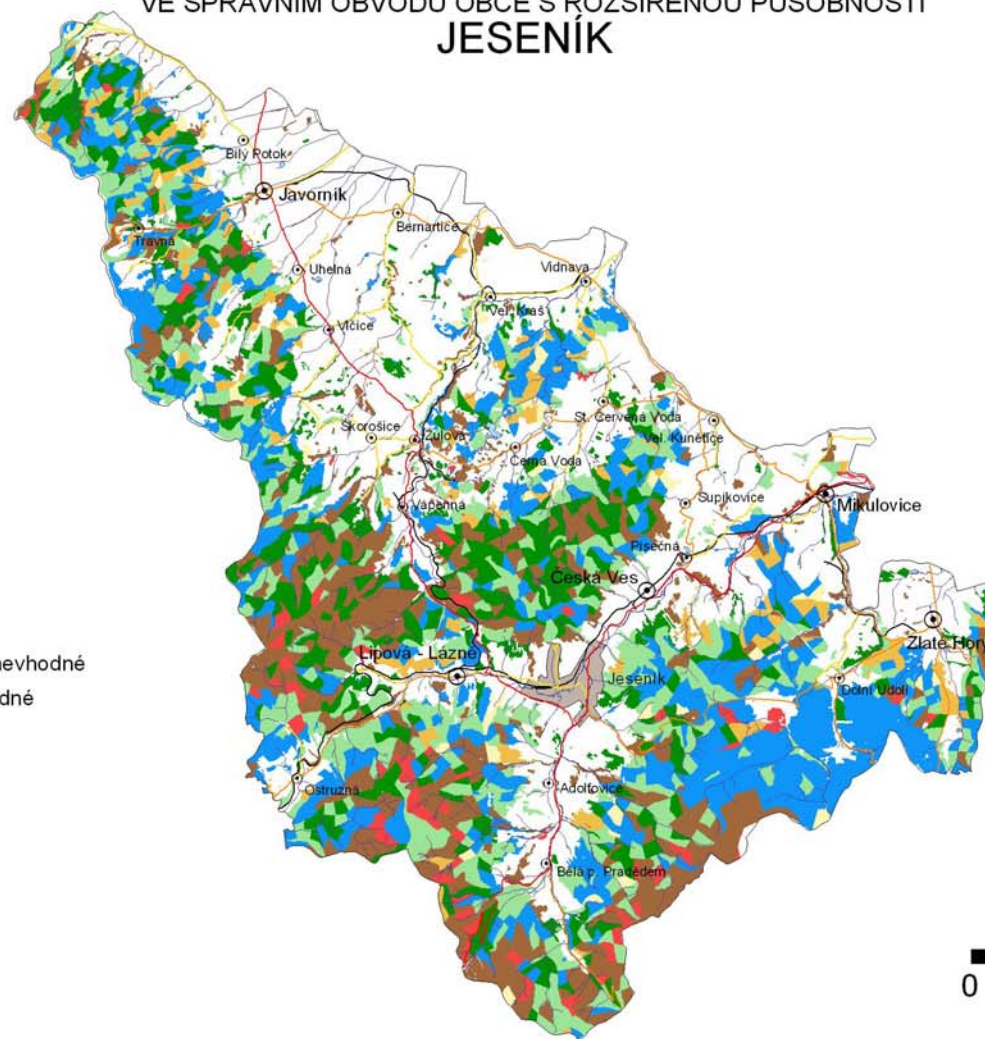


# STUPNĚ PŘIROZENOSTI LESŮ

VE SPRÁVNÍM OBVODU OBCE S ROZŠÍŘENOU PŮSOBNOSTÍ  
JESENÍK

Stupně přirozenosti lesů:






- introdukce
- kulturní, druhově silně nevhodné
- kulturní, druhově nevhodné
- spíše kulturní
- spíše přirozené
- blízké přirozené
- přirozené



0 5 10 km

VE SPRÁVNÍM OBVODU OBCE S ROZŠÍŘENOU PŮSOBNOSTÍ  
**JESENÍK**



 národní přírodní rezervace  
 přírodní rezervace  
 národní přírodní památka  
 přírodní památka  
 chráněná krajinná oblast





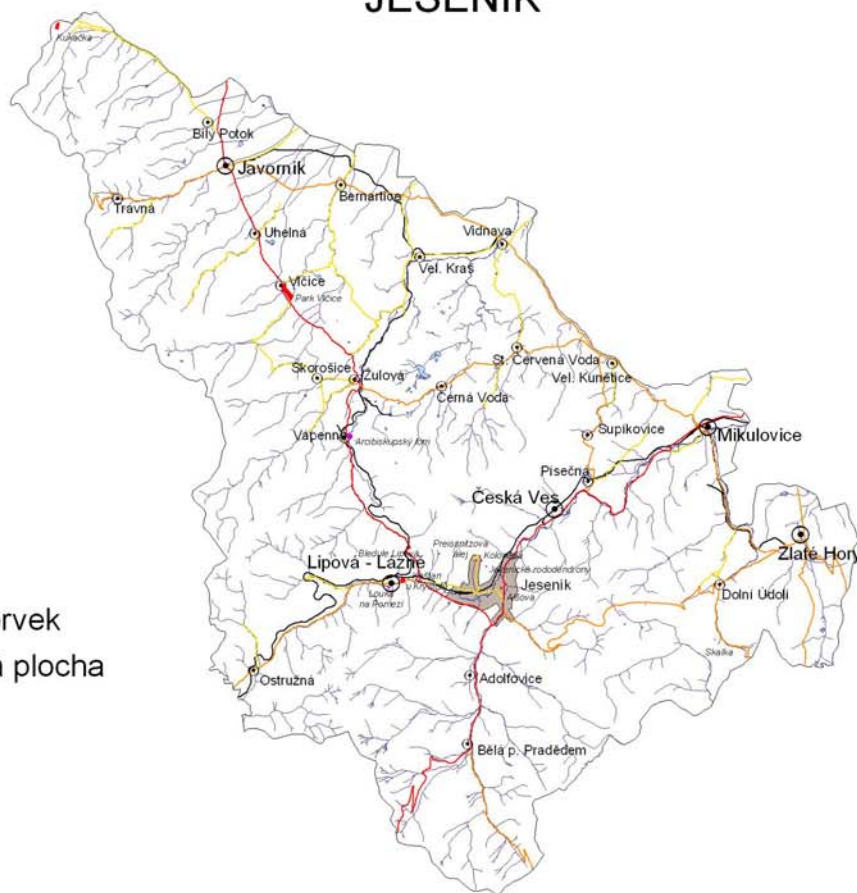


# VÝZNAMNÉ KRAJINNÉ PRVKY A PŘECHODNĚ CHRÁNĚNÉ PLOCHY

VE SPRÁVNÍM OBVODU OBCE S ROZŠÍŘENOU PŮSOBNOSTÍ  
JESENÍK

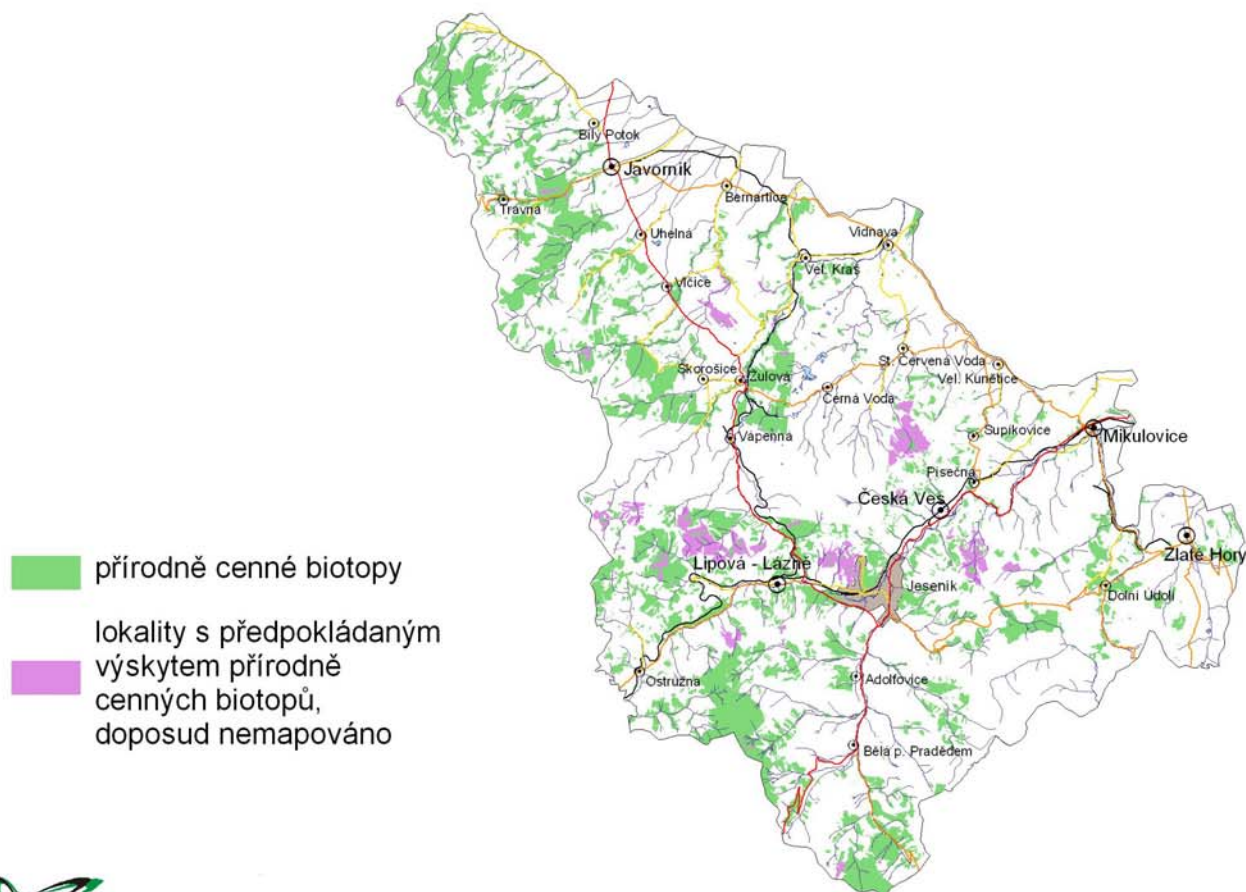


-  významný krajinný prvek
-  přechodně chráněná plocha



# PŘÍRODNÍ ZACHOVALOST ÚZEMÍ

VE SPRÁVNÍM OBVODU OBCE S ROZŠÍŘENOU PŮSOBNOSTÍ  
JESENÍK



0 5 10 km

#### 4.2.2.3. Konice

Správní obvod obce s rozšířenou působností zahrnuje celkem 21 obcí, z nichž statut města má pouze Konice. Správní obvod má rozlohu 178,02 km<sup>2</sup> a 11 647 obyvatel. Z pohledu biogeografického členění ČR náleží správní území do bioregionu Dražanského.

Z hlediska rozlohy lesů a zemědělských ploch je správní obvod této obce s rozšířenou působností v pravdě „průměrný“ a to i přesto že zemědělské plochy zaujímají necelých 60% a lesy 31% z jeho rozlohy. Z přirozenosti lesních porostů zde dominují lesy s nevhodným druhovým složením (67% porostů). Jako přírodně zachovalé můžeme hodnotit necelých 6% z rozlohy správního území což, je řadí na 12. místo v kraji. Konicko však vyniká po stránce krajinného rázu, kdy nejvýraznější severozápadní část leží v Přírodním parku Kladecko.

Správní středisko Konice s 3 031 obyvateli leží na dvou protilehlých svazích údolí říčky Jesenky. Vzniklo ve 12. století, statut města získala Konice v roce 1970. Pamětihodností je chrám Narození Panny Marie. Na místě tvrze byl v roce 1705 postaven barokní zámek jako letní rezidence premonstrátského řádu. Stavbou byl pověřen olomoucký stavitel Lukáš Glöckel. Město je východištěm pro pěší turistiku i cykloturistiku.



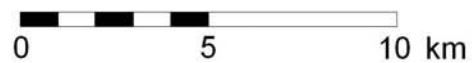
Tab. 113 Konice – základní údaje

- údaje k 20. 4. 2004

obecné údaje		zemědělská půda		lesy				voda		ochrana přírody a krajiny				ostatní	
rozloha (ha)	17803	trvalé travní porosty (ha)	1919,9	rozloha (ha)	5623			hustota říční sítě	1	počet a rozloha (ha) zvláště chráněných území	CHKO	0	0	ložiska se vztahem k ochraně přírody	3
% z rozlohy kraje	4	orná (ha)	7721,4	% z rozlohy	31			délka v km	169		NPR	1	1	zastavěná plocha	
min. n. výška	350	ostatní (ha)	868,8	stupně přirozenosti <sup>3</sup>	0	rozloha (ha)	747	výměra v ha	98,5		NPP	0	0	rozloha (ha)	219,4
max n. v.	652	celkem (ha)	10510,1			% z rozlohy	13	počet významných migračních bariér	0		PR	5	55	% z rozlohy	1,3
průměrná n. v.	517	% z rozlohy	59,7		I	rozloha (ha)	1559				PP	7	41	přírodně zachovalé plochy	
						% z rozlohy	28	rozloha (ha)	97		rozloha (ha)	97	rozloha (ha)	1013,6	
					% z rozlohy	26	% z rozlohy						5,7		
					II	rozloha (ha)	1445	% z rozlohy	1		počet památných stromů	22			
						% z rozlohy	22	počet registrovaných VKP	4						
					III	rozloha (ha)	1214	počet přechodně chráněných ploch	0		počet přírodních parků	1			
						% z rozlohy	8	počet a plocha (ha) /délka (km) prvků ÚSES	biocentra					nadregionální	0
					IV	rozloha (ha)	435				biokoridory	regionální		15	
						% z rozlohy	3	lokální	90						
					V	rozloha (ha)	196	celkem	105						
						% z rozlohy	29	nadregionální	5						
					VI	rozloha (ha)	29	regionální	4						
						% z rozlohy	1	lokální	69						
								Celkem	78						

<sup>3</sup> Bez vojenských lesů

# SPRÁVNÍ OBVOD OBCE S ROZŠÍŘENOU PŮSOBNOSTÍ KONICE



## Obce

- ⊙ Bouzov do 1999 obyv.
- ⊙ Konice 2000 - 9999 obyv.

## Komunikace

- silnice 2. třídy
- ostatní silnice
- železnice

## Vodstvo

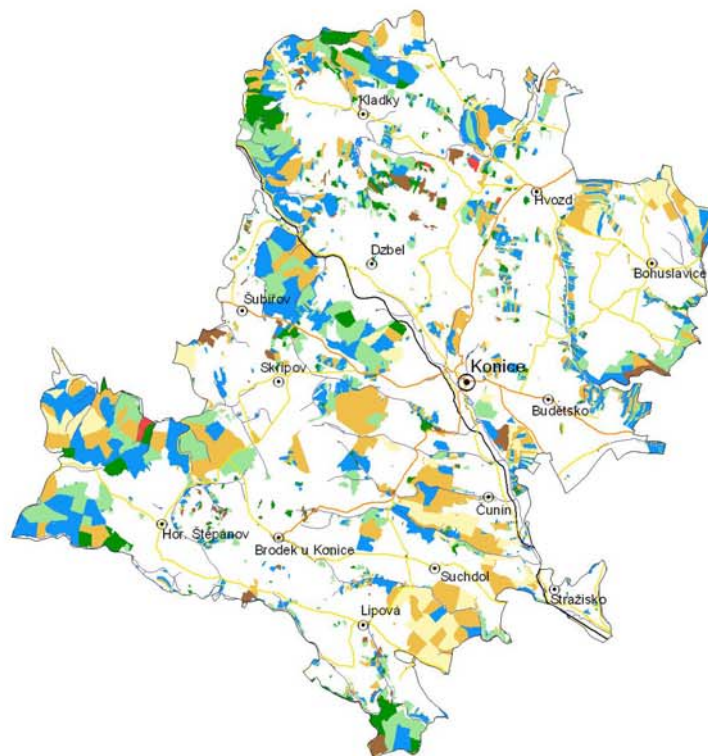
- vodní toky
- vodní plochy

## Vegetace

- lesy

# STUPNĚ PŘIROZENOSTI LESŮ

VE SPRÁVNÍM OBVODU OBCE S ROZŠÍŘENOU PŮSOBNOSTÍ  
KONICE

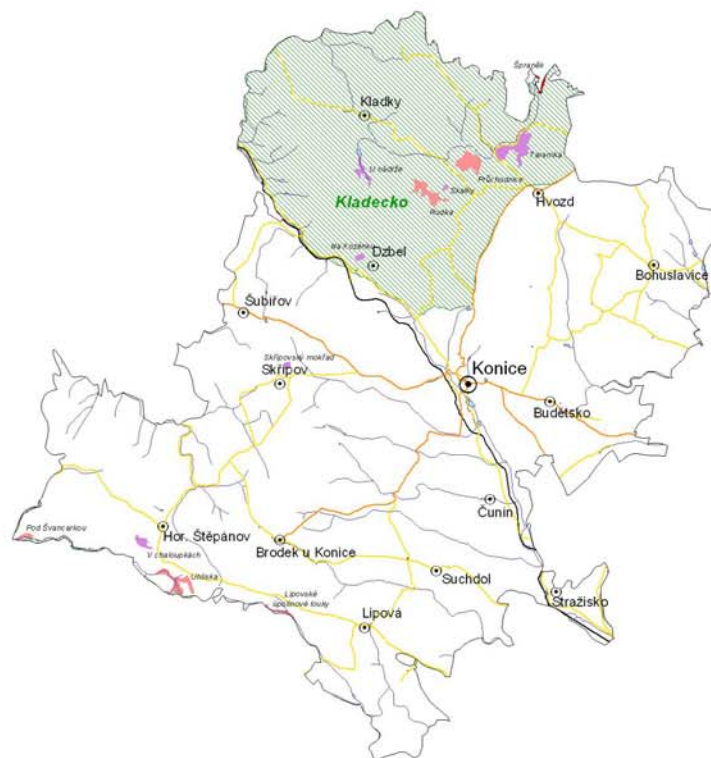


## Stupně přirozenosti lesů:





- introdukce
- kulturní, druhově silně nevhodné
- kulturní, druhově nevhodné
- spíše kulturní
- spíše přirozené
- blízké přirozené
- přirozené

# CHRÁNĚNÁ ÚZEMÍ

VE SPRÁVNÍM OBVODU OBCE S ROZŠÍŘENOU PŮSOBNOSTÍ  
KONICE



Chráněná území:

-  národní přírodní rezervace
-  přírodní rezervace
-  přírodní památka
-  přírodní park

# VÝZNAMNÉ KRAJINNÉ PRVKY A PŘECHODNÉ CHRÁNĚNÉ PLOCHY

VE SPRÁVNÍM OBVODU OBCE S ROZŠÍŘENOU PŮSOBNOSTÍ  
KONICE





 významný krajinný prvek



# PŘÍRODNÍ ZACHOVANOST ÚZEMÍ

VE SPRÁVNÍM OBVODU OBCE S ROZŠÍŘENOU PŮSOBNOSTÍ  
KONICE



-  přírodně cenné biotopy
-  lokality s předpokládaným výskytem přírodně cenných biotopů, doposud nemapováno



#### 4.2.2.4. Litovel

Správní obvod obce zahrnuje celkem 20 obcí, z nichž statut města má pouze Litovel. Správní obvod má rozlohu 247,50 km<sup>2</sup> a 23 398 obyvatel. Z pohledu biogeografického členění ČR náleží správní území do bioregionů Prostějovského, Litovelského a Dražanského.

Správní obvod města Litovel je v pořadí třetím nejvíce „chráněným“ územím v rámci kraje. Z jeho celkové rozlohy podléhá zvláštní ochraně ve smyslu zákona o ochraně přírody a krajiny celých 23%. Tato skutečnost je dána zachovalými partiemi lužních lesů doprovázejících nížinný tok řeky Moravy, které jsou součástí CHKO Litovelské Pomoraví. Z hlediska ochrany vodních biotopů je významná existence 7 migračních bariér na vodních tocích. Tento počet staví sledované území na 1.-2. místo v kraji.

Město Litovel (10 030 obyvatel) ležící na šesti ramenech řeky Moravy, je často nazýváno „Hanáckými Benátkami“. Kdysi královské město je středem Chráněné krajinné oblasti Litovelské Pomoraví. Orientace na zpracování zemědělských plodin umožnila již v 19. století vznik podniků jako je cukrovar, sladovna, konzervářský podnik a jednoho z nejznámějších pivovarů. Rozvinutý je v Litovli i strojírenský průmysl, výroba papírenských strojů a zařízení na zpracování celulózy.

Tab. 114 Litovel – základní údaje

- údaje k 20. 4. 2004

obecné údaje		zemědělská půda		lesy			voda		ochrana přírody a krajiny				ostatní		
rozloha (ha)	24750,40	trvalé travní porosty (ha)	1118,9	rozloha (ha)	7796		hustota říční sítě	1,6	počet a rozloha (ha) zvláště chráněných území	CHKO	1	4916	ložiska se vztahem k ochraně přírody	3	
% z rozlohy kraje	4,8	orná (ha)	11574,2	% z rozlohy	32		délka v km	402		NPR	3	101	zastavěná plocha		
min. n. výška	225	ostatní (ha)	1359,3	stupně přirozenosti	0	rozloha (ha)	671	výměra v ha		261,1	NPP	2	3	rozloha (ha)	383,1
max n. v.	550	celkem (ha)	14052,4			% z rozlohy	9	počet významných migračních bariér		7	PR	5	434	% z rozlohy	1,6
průměrná n. v.	313	% z rozlohy	58,7		rozloha (ha)	1326	přírodně zachovalé plochy								
					% z rozlohy	17		rozloha (ha)	4897		rozloha (ha)	3151,5			
									% z rozlohy	12,7					
					II	% z rozlohy		22							
					III	rozloha (ha)		974	% z rozlohy		20				
						% z rozlohy		12	počet památných stromů		43				
					IV	rozloha (ha)		1155	počet registrovaných VKP		1				
						% z rozlohy		15	počet přechodně chráněných ploch		0				
				V	rozloha (ha)	1718		počet přírodních parků		2					
					% z rozlohy	22		počet a plocha (ha) /délka (km) prvků ÚSES	biocentra	nadregionální		21			
				VI	rozloha (ha)	267				% z rozlohy	3	regionální		15	
lokální		72													
celkem		108													
nadregionální		19													
		regionální		31											
		lokální		108											
		Celkem		158											

# SPRÁVNÍ OBVOD OBCE S ROZŠÍŘENOU PŮSOBNOSTÍ LITOVEL



## Obce

- Bouzov do 1999 obyv.
- Uničov 10000 - 24999 obyv.

## Komunikace

- silnice dálničního typu
- silnice 1. třídy
- silnice 2. třídy
- ostatní silnice
- železnice

## Vodstvo

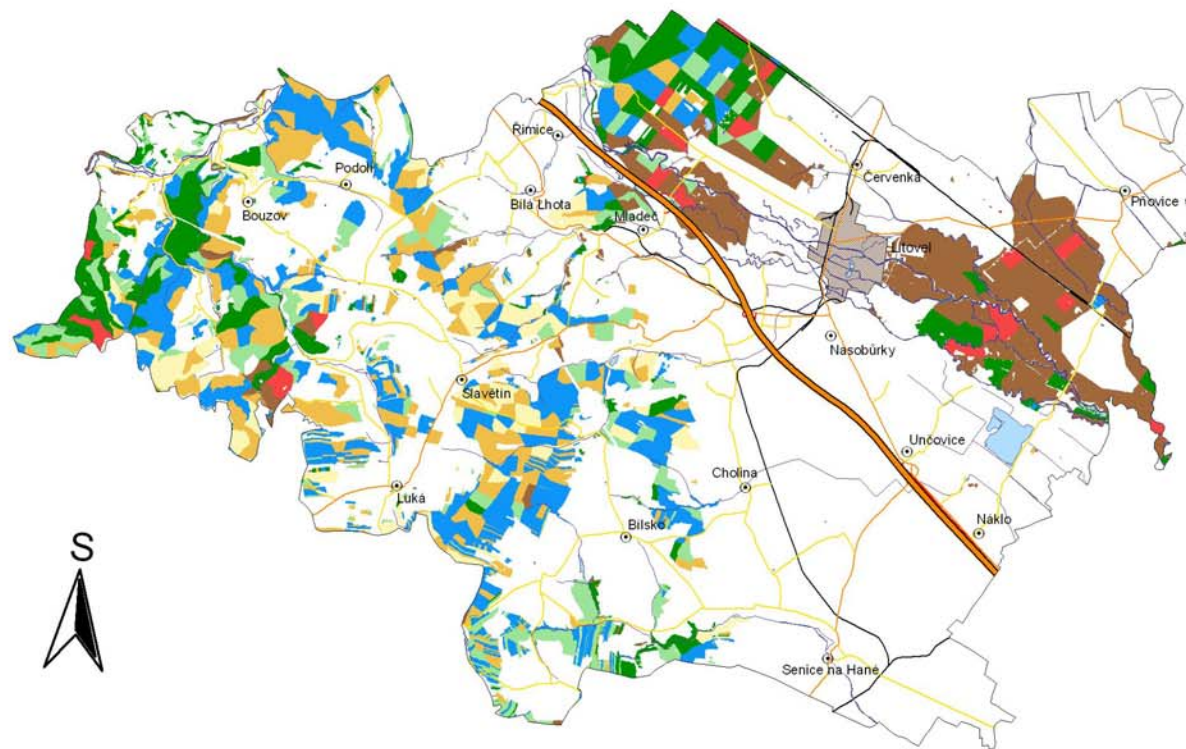
- vodní toky
- vodní plochy

## Vegetace

- lesy

# STUPNĚ PŘIROZENOSTI LESŮ

VE SPRÁVNÍM OBVODU OBCE S ROZŠÍŘENOU PŮSOBNOSTÍ  
LITOVEL

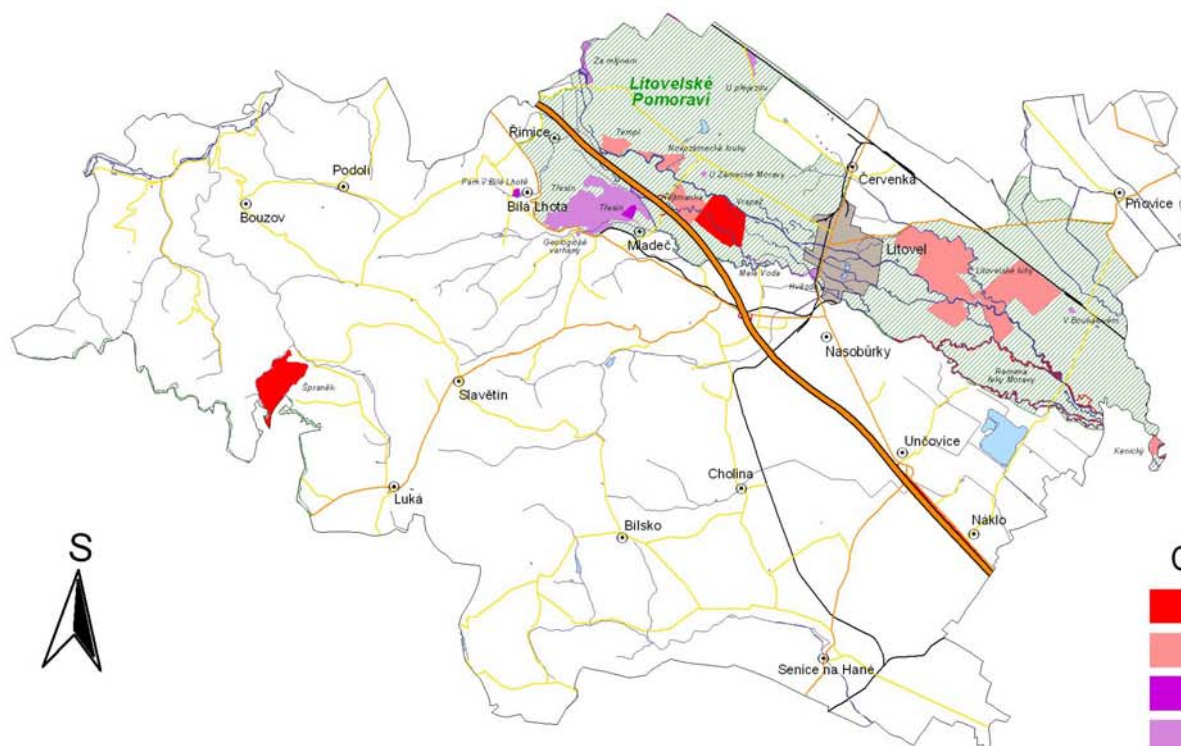


Stupně přirozenosti lesů:






- introdukce
- kulturní, druhově silně nevhodné
- kulturní, druhově nevhodné
- spíše kulturní
- spíše přirozené
- blízké přirozené
- přirozené

# CHRÁNĚNÁ ÚZEMÍ

VE SPRÁVNÍM OBVODU OBCE S ROZŠÍŘENOU PŮSOBNOSTÍ  
LITOVEL



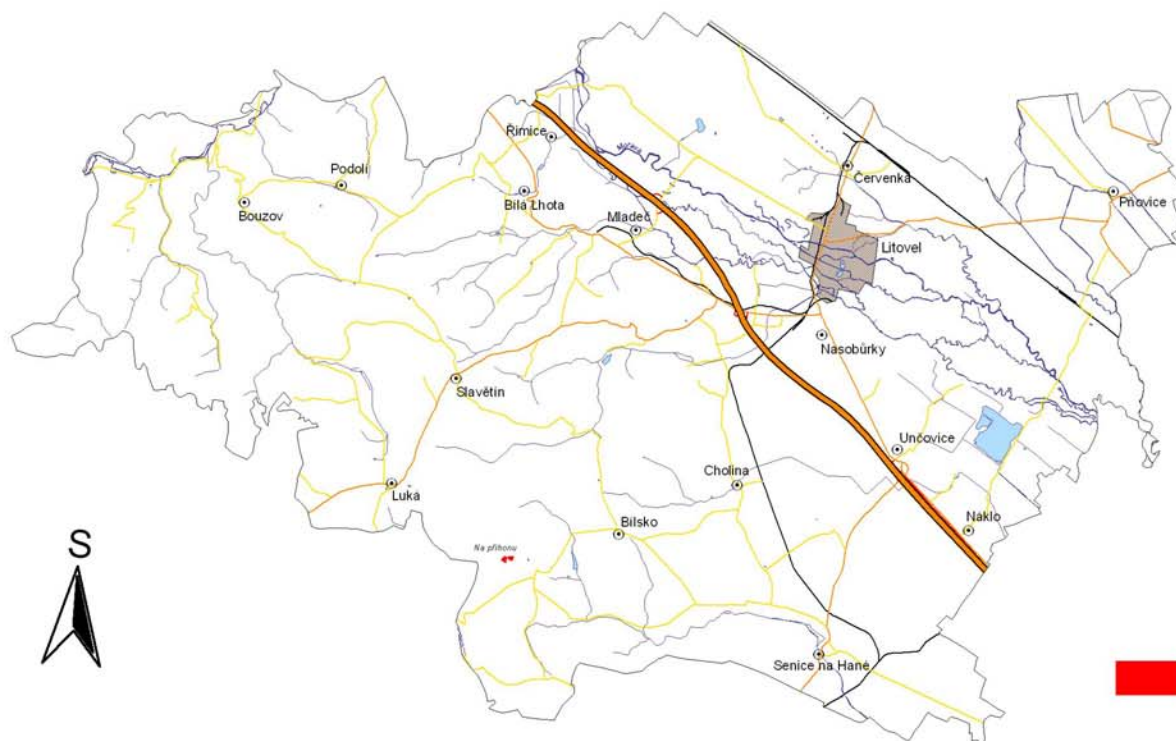
Chráněná území:

-  národní přírodní rezervace
-  přírodní rezervace
-  národní přírodní památka
-  přírodní památka
-  přírodní park



# VÝZNAMNÉ KRAJINNÉ PRVKY A PŘECHODNÉ CHRÁNĚNÉ PLOCHY

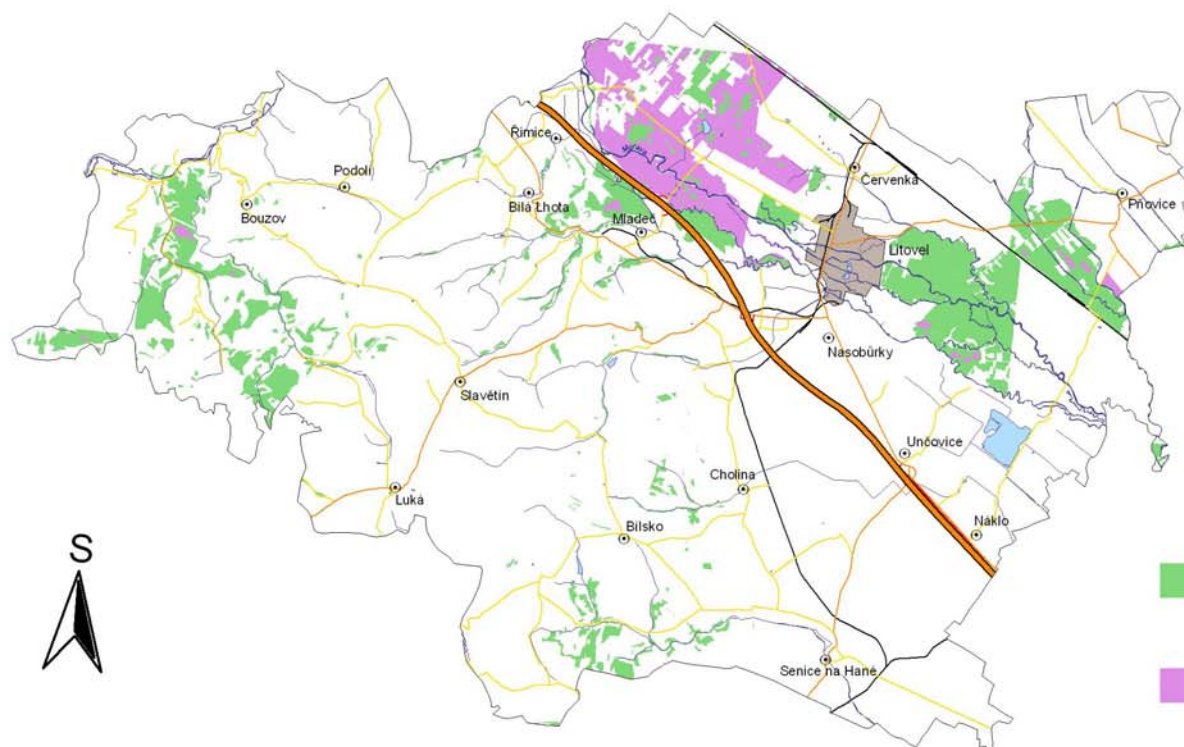
VE SPRÁVNÍM OBVODU OBCE S ROZŠÍŘENOU PŮSOBNOSTÍ  
LITOVEL







# PŘÍRODNÍ ZACHOVANOST ÚZEMÍ

VE SPRÁVNÍM OBVODU OBCE S ROZŠÍŘENOU PŮSOBNOSTÍ  
LITOVEL



-  přírodně cenné biotopy
-  lokality s předpokládaným výskytem přírodně cenných biotopů, doposud nemapováno

#### 4.2.2.5. Lipník nad Bečvou

Správní obvod obce zahrnuje celkem 14 obcí, z nichž statut města má Lipník nad Bečvou. Správní obvod má rozlohu 140,49 km<sup>2</sup> (nejmenší v rámci Olomouckého kraje) a 15 442 obyvatel. Z celkové výměry zaujímá 60% zemědělská půda a 35% lesní pozemky. Z pohledu biogeografického členění ČR náleží správní území do bioregionů Nízkojesenického a Hranického.

Z hlediska přírodní zachovalosti můžeme toto území zařadit na 4. místo v kraji. Důvodem je především přítomnost rozsáhlých lesních porostů na jižních svazích Oderských vrchů, které však leží ve VVP Libavá. Analýza těchto porostů z hlediska jejich přirozenosti (druhové skladby) proto nemohla být provedena. Díky přítomnosti VVP je rovněž velmi malé zastoupení ploch, které jsou chráněny ve smyslu zákona o ochraně přírody a krajiny, pouze necelé 1% z tohoto správního území. Přírodně cenné jsou však i břehové partie Bečvy v prostoru Týna nad Bečvou, které by si jistě zasluhovaly větší pozornost.

Lipník nad Bečvou je starobylé město (8 575 obyvatel), svou polohou v Moravské bráně mezi Přerovem a Hranicemi bylo od pradávna výhodným místem k osídlení. Tímto územím vedla i jantarová stezka. Historicky doložený vznik města se udává rokem 1294. Dějinné spojitosti odedávna svazovaly město s hradem Helfštýnem. V posledních letech je proslulý mezinárodními setkáními uměleckých kovářů Hefaiston. Od roku 1989 je městskou památkovou rezervací se zachovalým historickým jádrem, renesanční radnicí, barokními kašnami a renesančními domy s podloubími. Dominantu města tvoří farní kostel sv. Jakuba s unikátní zvonicí.

Tab. 115 Lipník nad Bečvou – základní údaje

- údaje k 20. 4. 2004

obecné údaje		zemědělská půda		lesy				voda		ochrana přírody a krajiny				ostatní				
rozloha (ha)	14704,90	trvalé travní porosty (ha)	871,1	rozloha (ha)	4866			hustota říční sítě	1,1	počet a rozloha (ha) zvláště chráněných území	CHKO	-	-	ložiska se vztahem k ochraně přírody	4			
% z rozlohy kraje	2,9	orná (ha)	6884,8	% z rozlohy	35			délka v km	162		NPR	-	-	zastavěná plocha				
min. n. výška	225	ostatní (ha)	1025,4	stupně přirozenosti <sup>4</sup>	0	rozloha (ha)	148	výměra v ha	154,7		NPP	-	-	rozloha (ha)	241			
max n. v.	420	celkem (ha)	8781,3			% z rozlohy	12				počet významných migračních bariér	2	PR	1	8	% z rozlohy	1,7	
průměrná n. v.	330	% z rozlohy	60,1		I	% z rozlohy	9	PP	-	-			přírodně zachovalé plochy					
						II	rozloha (ha)	350	rozloha (ha)		8		rozloha (ha)	3007,9				
					% z rozlohy		28	% z rozlohy					20,5					
					III	rozloha (ha)	516	% z rozlohy					1					
						% z rozlohy	41											
					IV	rozloha (ha)	25			počet památných stromů		7						
						% z rozlohy	2											
					V	rozloha (ha)	109	počet registrovaných VKP						5				
						% z rozlohy	9											
					VI	rozloha (ha)	9			počet přechodně chráněných ploch		0						
						% z rozlohy	0											
					počet a plocha (ha) /délka (km) prvků ÚSES		biocentra	nadregionální						17	počet přírodních parků		0	
								regionální						15				
								lokální		46								
								celkem		78								
							biokoridory	nadregionální		9								
								regionální		7								
				lokální				69										
				Celkem				85										

<sup>4</sup> Bez vojenských lesů

# SPRÁVNÍ OBVOD OBCE S ROZŠÍŘENOU PŮSOBNOSTÍ LIPNÍK NAD BEČVOU

## Obce

- Bouzov do 1999 obyv.
- Konice 2000 - 9999 obyv.

## Komunikace

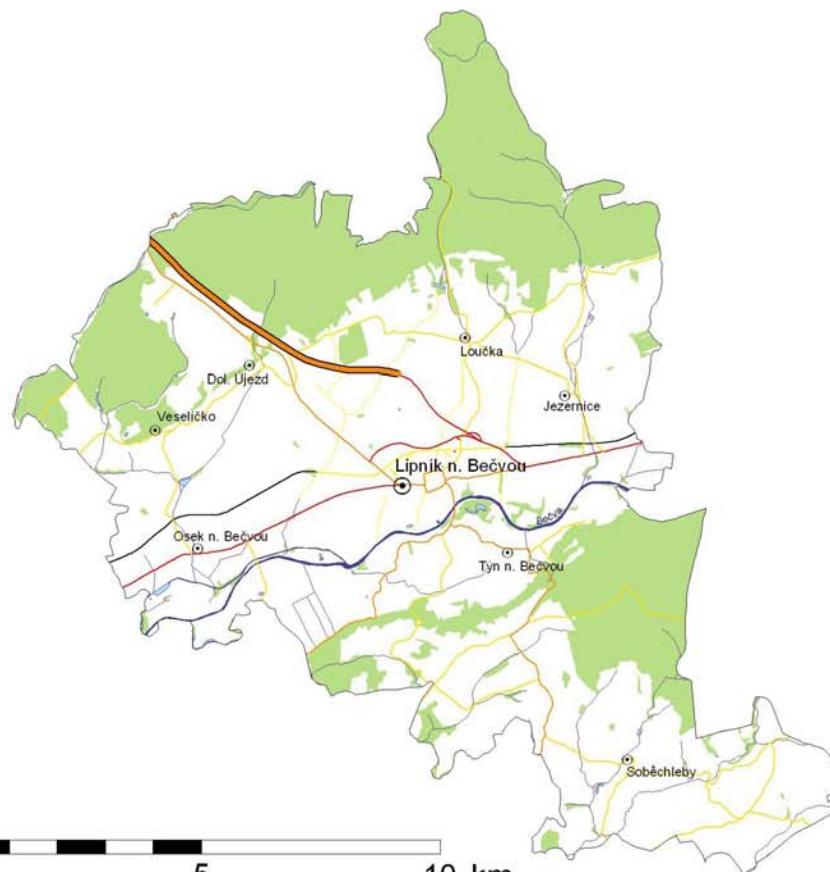
- silnice dálničního typu
- silnice 1. třídy
- silnice 2. třídy
- ostatní silnice
- železnice

## Vodstvo

- vodní toky
- vodní plochy

## Vegetace

- lesy



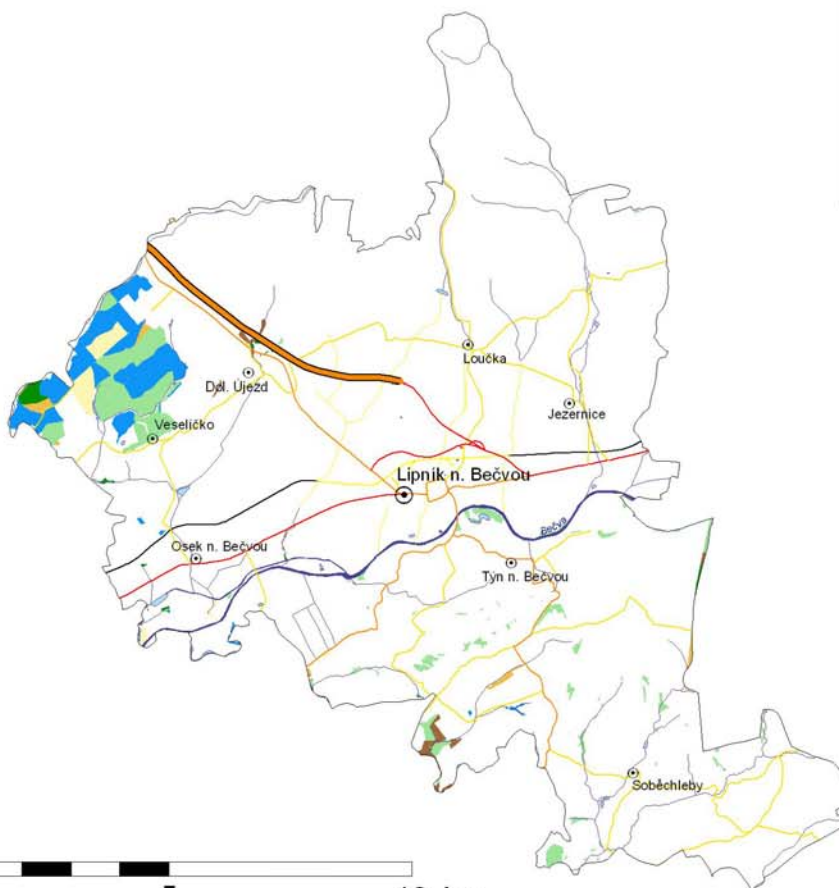
# STUPNĚ PŘIROZENOSTI LESŮ

VE SPRÁVNÍM OBVODU OBCE S ROZŠÍŘENOU PŮSOBNOSTÍ  
LIPNÍK NAD BEČVOU



Stupně přirozenosti lesů:

- introdukce
- kulturní, druhově silně nevhodné
- kulturní, druhově nevhodné
- spíše kulturní
- spíše přirozené
- blízké přirozené
- přirozené



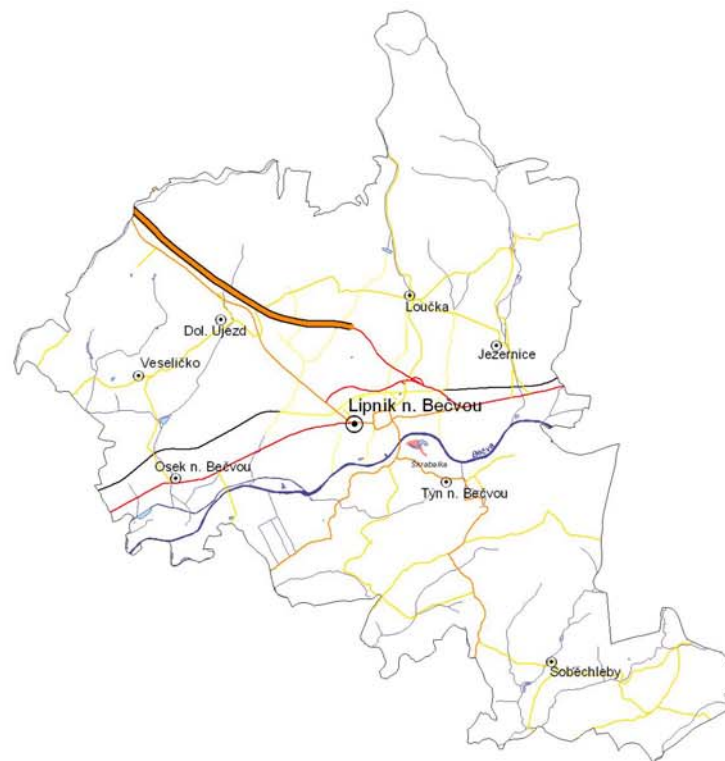
# CHRÁNĚNÁ ÚZEMÍ

VE SPRÁVNÍM OBVODU OBCE S ROZŠÍŘENOU PŮSOBNOSTÍ  
LIPNÍK NAD BEČVOU



Chráněná území:

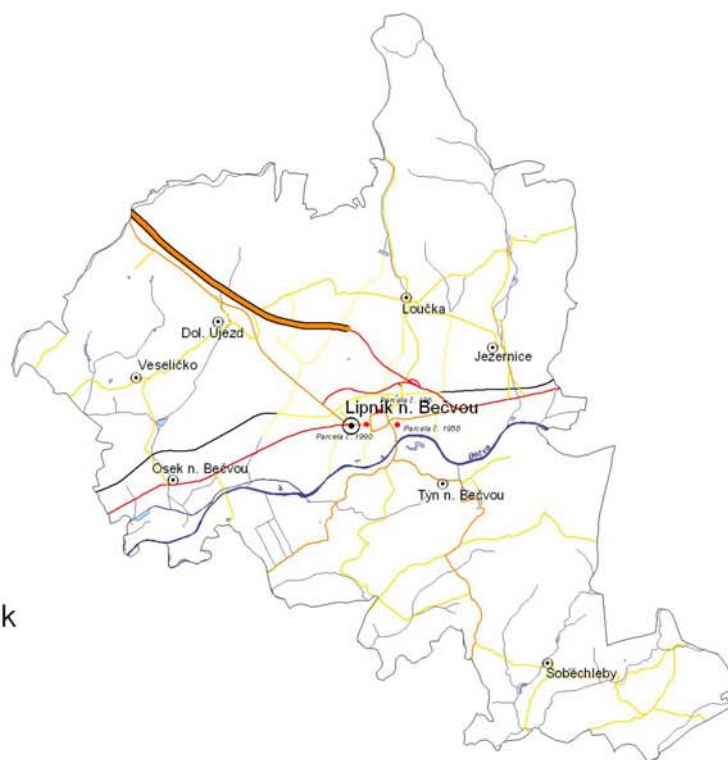
 přírodní rezervace





# VÝZNAMNÉ KRAJINNÉ PRVKY A PŘECHODNĚ CHRÁNĚNÉ PLOCHY

VE SPRÁVNÍM OBVODU OBCE S ROZŠÍŘENOU PŮSOBNOSTÍ  
LIPNÍK NAD BEČVOU





 významný krajinný prvek

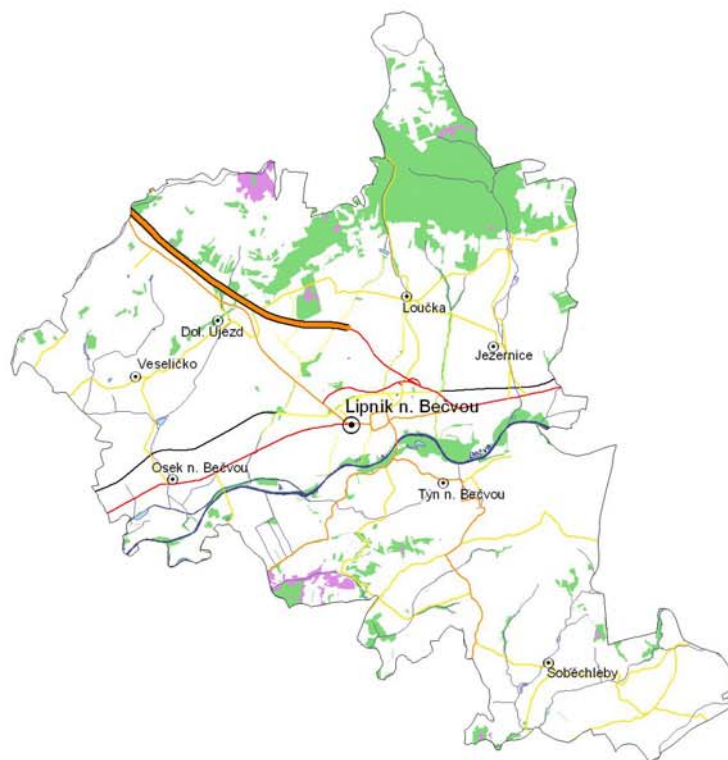


# PŘÍRODNÍ ZACHOVANOST ÚZEMÍ

VE SPRÁVNÍM OBVODU OBCE S ROZŠÍŘENOU PŮSOBNOSTÍ  
LIPNÍK NAD BEČVOU



-  přírodně cenné biotopy
-  lokality s předpokládaným výskytem přírodně cenných biotopů, doposud nemapováno



#### 4.2.2.6. Mohelnice

Správní obvod obce s rozšířenou působností zahrnuje celkem 14 obcí, z nichž statut města mají Loštice, Mohelnice a Úsov. Správní obvod má rozlohu 188,38 km<sup>2</sup> a 18 793 obyvatel. Z celkové výměry zaujímá 56% zemědělská půda a 35% lesní pozemky. Z pohledu biogeografického členění ČR náleží správní území do bioregionů Litovelského, Drahanského, Šumperského a Svitavského.

Z pohledu přírodní zachovalosti je cenných necelých 8% území. Z toho je část součástí CHKO Litovelské Pomoraví. Druhou pak představují fragmenty lesních porostů se spíše přirozenou až blízce přirozenou druhovou skladbou, které však nepodléhají zvláštní ochraně. Z hlediska střetu zájmů ochrany přírody s jinými aktivitami je nutné upozornit na CHLÚ Mladeč – Třesín, které se nalézají na území CHKO Litovelské Pomoraví v NPP a PP Třesín.

Správní středisko - Mohelnice s 9 847 obyvateli je průmyslovým městem s vyspělým elektrotechnickým průmyslem. Roku 1904 zde byla založena firma Doczekal – základ elektrotechnického průmyslu. Rozvinutý je i průmysl stavebních hmot a dřevovýroba. V minulosti se Mohelnice zapsala do historie čarodějnických procesů.

Tab. 116 Mohelnice – základní údaje

- údaje k 20. 4. 2004

obecné údaje		zemědělská půda		lesy				voda		ochrana přírody a krajiny				ostatní	
rozloha (ha)	18838,40	trvalé travní porosty (ha)	1557,4	rozloha (ha)	6416			hustota říční sítě	1,5	počet a rozloha (ha) zvláště chráněný území	CHKO	1	1049	ložiska se vztahem k ochraně přírody	2
% z rozlohy kraje	3,7	orná (ha)	1424,9	% z rozlohy	35			délka v km	274		NPR			zastavěná plocha	
min. n. výška	250	ostatní (ha)	7193,6	stupně přirozenosti <sup>5</sup>	0	rozloha (ha)	592	výměra v ha	304,4		NPP			rozloha (ha)	270,2
max n. v.	600	celkem (ha)	10175,9			% z rozlohy	9				počet významných migračních bariér	4	PR	4	182
průměrná n. v.	368	% z rozlohy	55,8		I	rozloha (ha)	1482		PP				1	4	přírodně zachovalé plochy
			% z rozlohy			23	rozloha (ha)			1461,7	% z rozlohy	7,85			
					II	rozloha (ha)	2633		rozloha (ha)	1053					
						% z rozlohy	41								% z rozlohy
					III	rozloha (ha)	925		% z rozlohy	6					
						% z rozlohy	14		počet památných stromů	7					
					IV	rozloha (ha)	387		počet registrovaných VKP	1					
						% z rozlohy	6		počet přechodně chráněných ploch	0					
				V	rozloha (ha)	342	počet přírodních parků		0						
					% z rozlohy	5	počet a plocha (ha) /délka (km) prvků ÚSES		biocentra	nadregionální		3			
				VI	rozloha (ha)	54		regionální		6					
								% z rozlohy		1	lokální				61
											celkem		70		
								biokoridory	nadregionální		7				
							regionální		13						
							lokální		122						
								Celkem		142					

<sup>5</sup> Bez vojenských lesů

# SPRÁVNÍ OBVOD OBCE S ROZŠÍŘENOU PŮSOBNOSTÍ MOHELNICE



## Obce

- Bouzov do 1999 obyv.
- Konice 2000 - 9999 obyv.

## Komunikace

- silnice dálničního typu
- silnice 1. třídy
- silnice 2. třídy
- ostatní silnice
- železnice

## Vodstvo

- vodní toky
- vodní plochy

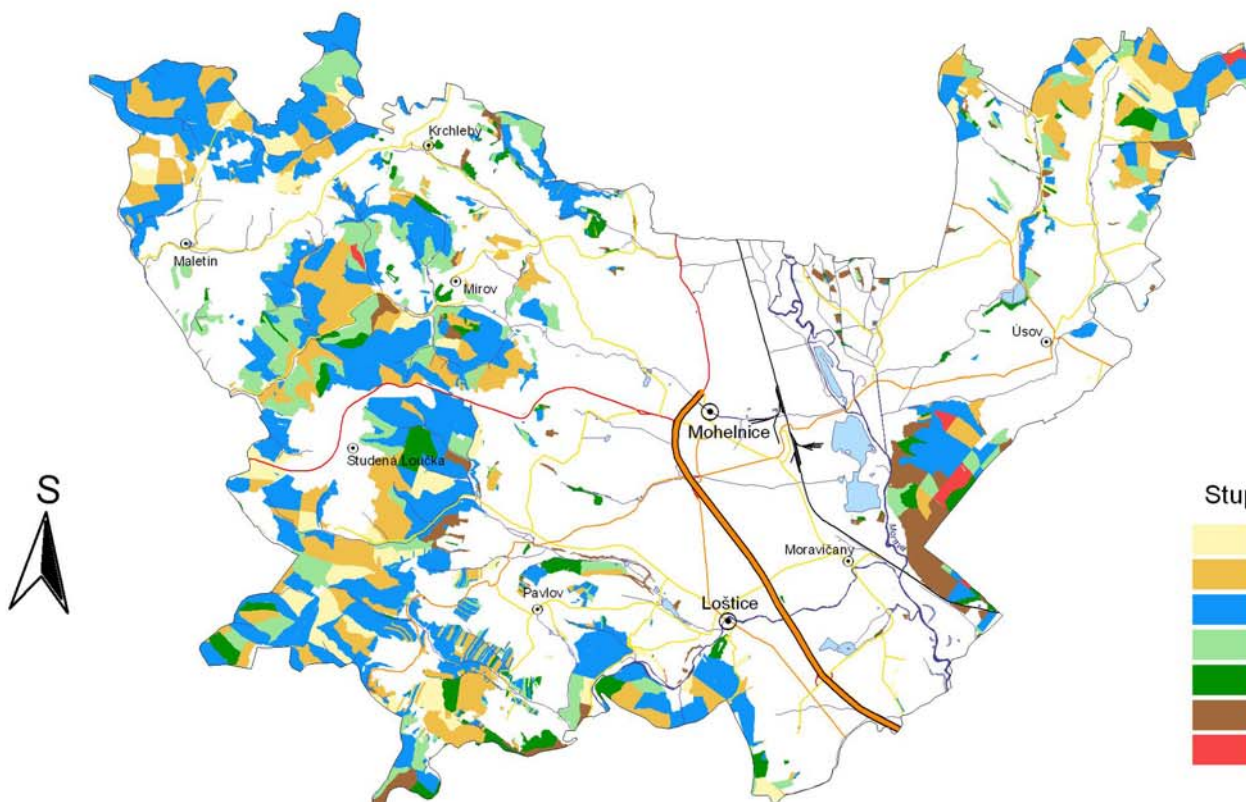
## Vegetace

- lesy



# STUPNĚ PŘIROZENOSTI LESŮ

VE SPRÁVNÍM OBVODU OBCE S ROZŠÍŘENOU PŮSOBNOSTÍ  
MOHELNICE

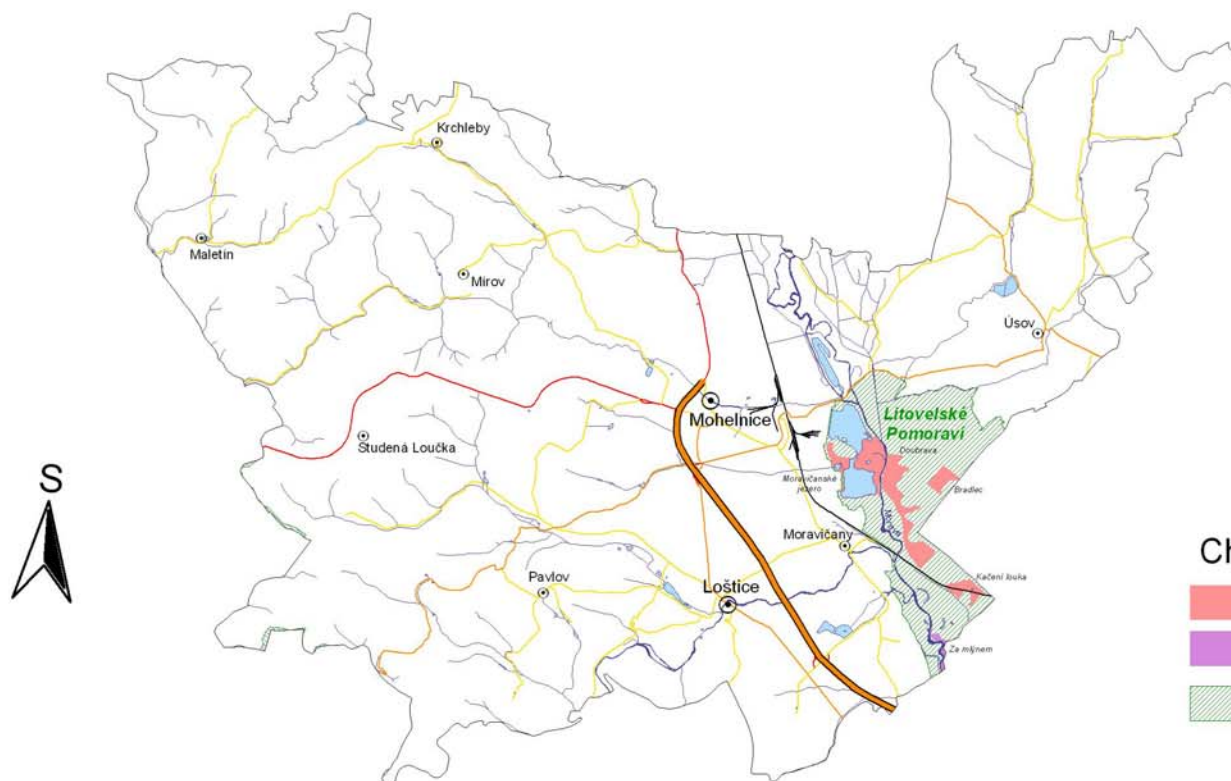
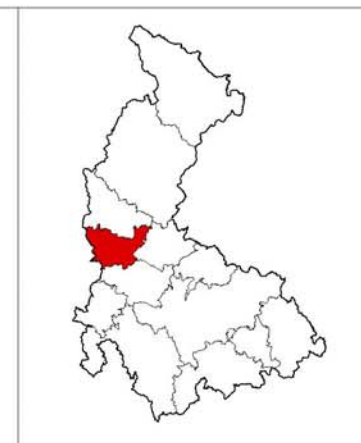


Stupně přirozenosti lesů:




- introdukce
- kulturní, druhově silně nevhodné
- kulturní, druhově nevhodné
- spíše kulturní
- spíše přirozené
- blízké přirozené
- přirozené

# CHRÁNĚNÁ ÚZEMÍ

VE SPRÁVNÍM OBVODU OBCE S ROZŠÍŘENOU PŮSOBNOSTÍ  
MOHELNICE

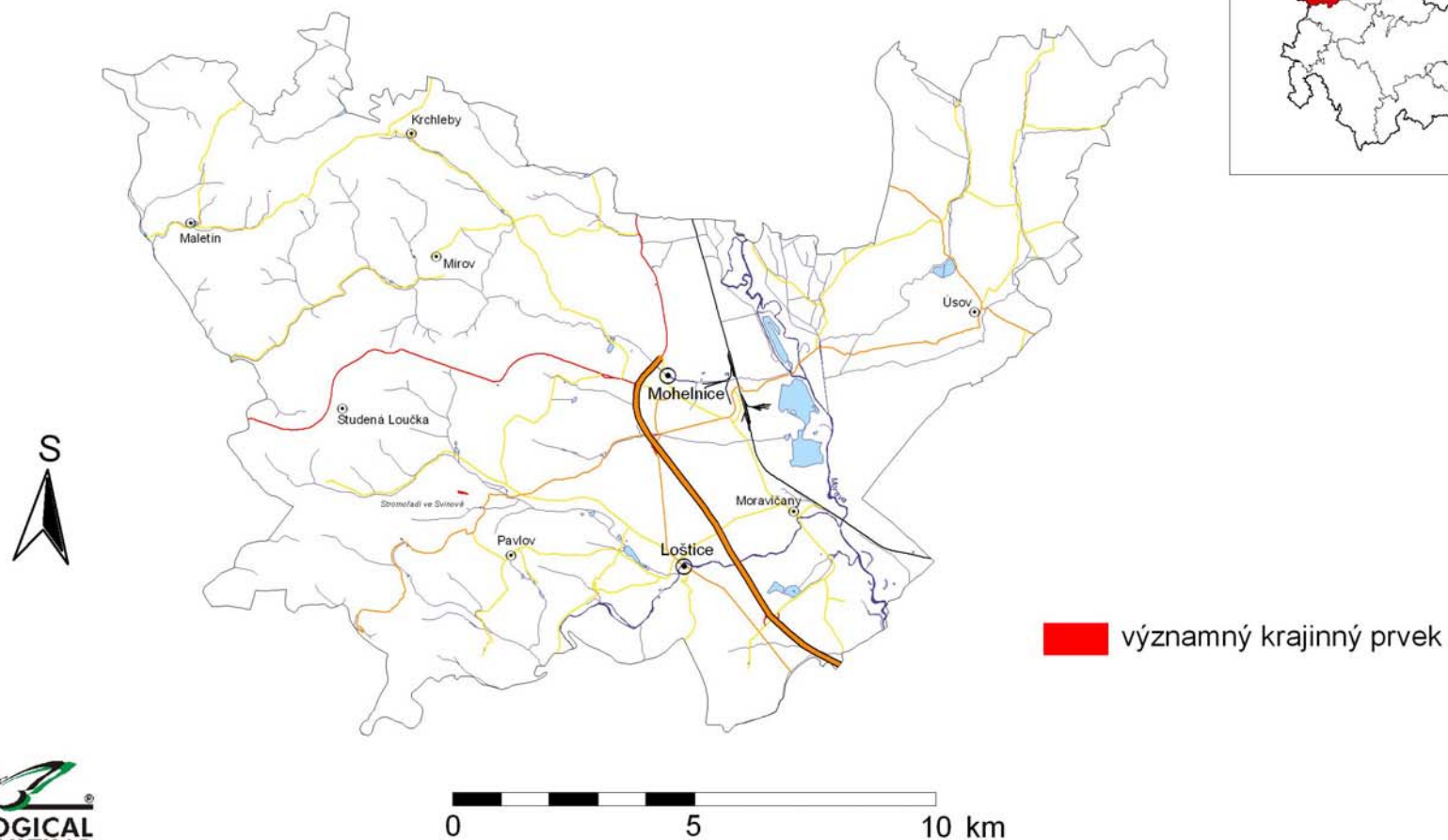


Chráněná území:

-  přírodní rezervace
-  přírodní památka
-  chráněná krajinná oblast

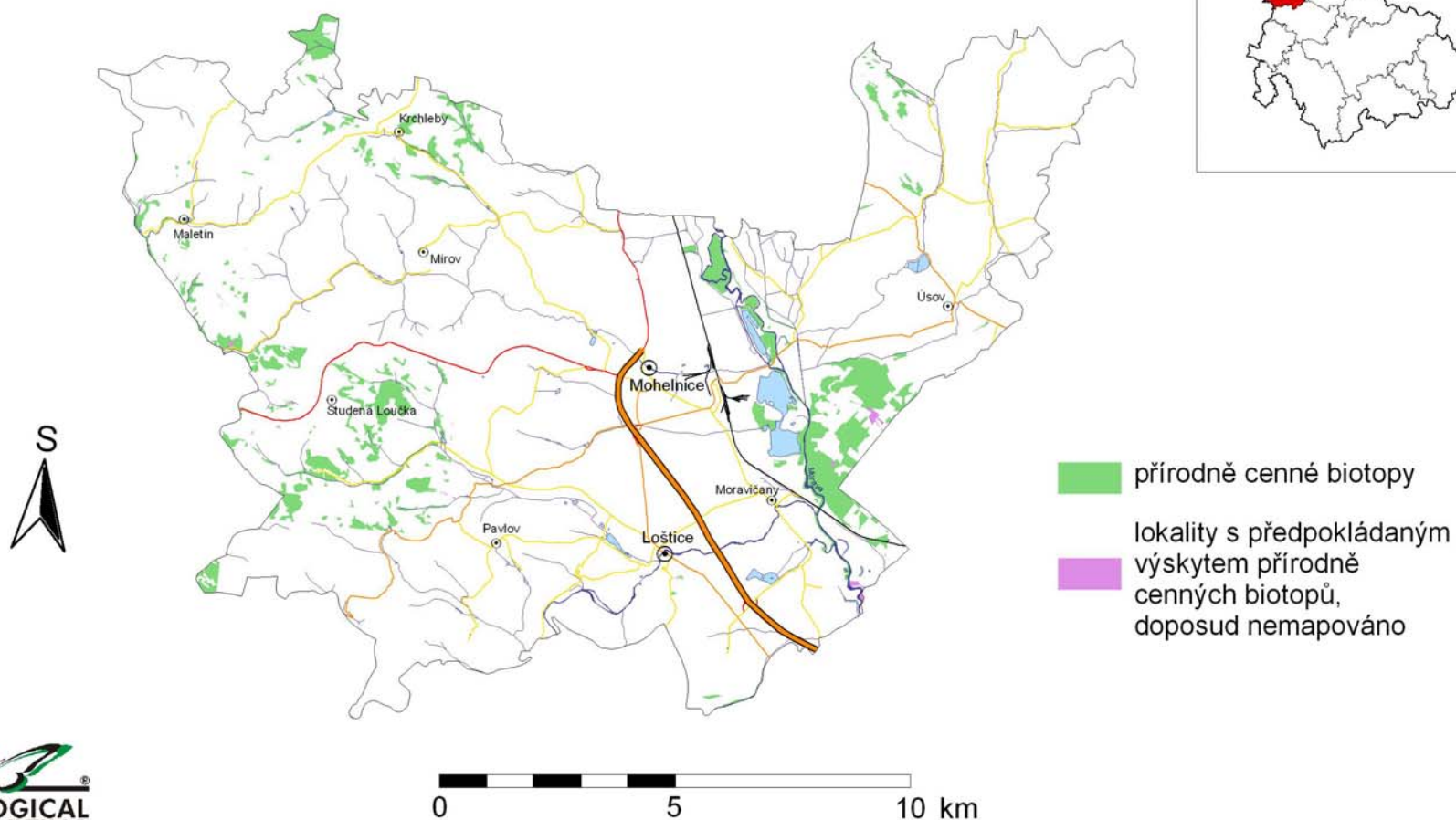
# VÝZNAMNÉ KRAJINNÉ PRVKY A PŘECHODNÉ CHRÁNĚNÉ PLOCHY

VE SPRÁVNÍM OBVODU OBCE S ROZŠÍŘENOU PŮSOBNOSTÍ  
MOHELNICE



# PŘÍRODNÍ ZACHOVALOST ÚZEMÍ

VE SPRÁVNÍM OBVODU OBCE S ROZŠÍŘENOU PŮSOBNOSTÍ  
MOHELNICE





#### 4.2.2.7. Olomouc

Správní obvod zahrnuje celkem 45 obcí, z nichž statut města mají Olomouc a Velká Bystřice. Obcí s pověřeným obecním úřadem jsou Hlubočky. Správní obvod má rozlohu 802,45 km<sup>2</sup> a 158 633 obyvatel. Co do rozlohy je tento obvod druhým největším v rámci Olomouckého kraje. Z celkové výměry zaujímá 49% zemědělská půda a lesní pozemky 26%. Olomouc tak patří k nejméně lesnatým územím v kraji (9. místo). Z pohledu biogeografického členění ČR náleží správní území do bioregionů Prostějovského, Litovelského, Dražanského, Nízkojesenického, Kojetínského a Hranického.

Olomoucký správní obvod patří co do přírodní zachovalosti k tomu nejlepšímu co v rámci Olomouckého kraje můžeme nalézt. Tato skutečnost je dána jednak lužními lesy nad vlastní Olomoucí s přírodně i krajinářsky cenným tokem Moravy, jednak rozsáhlými plochami lesů i bezlesí ležících ve VVP Libavá. Právě vojenský výcvikový prostor se velmi významně podílí na vysoké přírodní hodnotě celého území. Tato skutečnost je dána vojenským managementem rozsáhlých ploch, ze kterých byla prakticky vyloučena intenzivní hospodářská činnost. Díky této skutečnosti patří území VVP k nejcennějším v rámci celého kraje ať již se jedná o počet zvláště chráněných druhů, životaschopnost jejich populací či krajinné scenérie.

Sídlo Krajského úřadu Olomouckého kraje Olomouc (102 607 obyvatel) ležící v srdci Hané, patří a odedávna patřila k nejvýznamnějším moravským městům. První zmínkou o „hradě Olomouci“ je pak záznam v Kosmově kronice z roku 1055. Značný význam pro město mělo založení nového moravského biskupství u Olomouckého kostela sv. Petra roku 1063. Nejvýrazněji se do historie zapsala 4.8.1306, kdy byl v sídle olomouckého kapitulního děkana zavražděn poslední český král z rodu Přemyslovců Václav III.

Díky své bohaté historii (dvě památky zapsány do seznamu světového kulturního dědictví UNESCO), starobylé univerzitě (druhé nejstarší v ČR), kulturním a řemeslným tradicím, ale především centrální poloze v rámci Moravy, byla vždy atraktivním místem pro turisty, obchodníky a podnikatele. Olomouc je také proslulá bohatým kulturním zázemím a pořádáním mezinárodních výstav květin Flora Olomouc.



Tab. 117 Olomouc – základní údaje

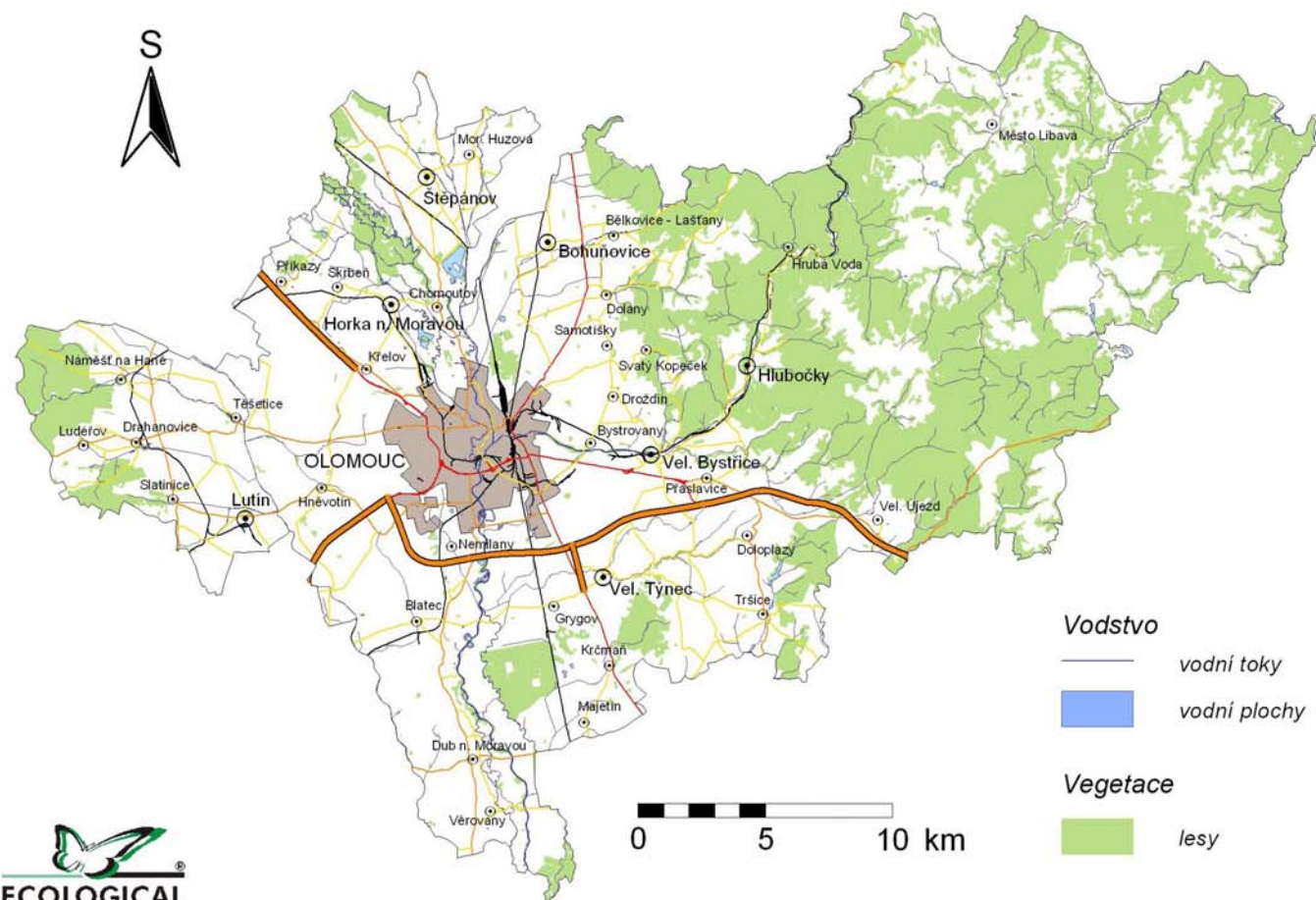
- údaje k 20. 4. 2004

obecné údaje		zemědělská půda		lesy				voda		ochrana přírody a krajiny				ostatní		
rozloha (ha)	80245,20	trvalé travní porosty (ha)	3202,5	rozloha (ha)	20972			hustota říční sítě	1,3	počet a rozloha (ha) zvláště chráněných území	CHKO	1	2111	ložiska se vztahem k ochraně přírody	11	
% z rozlohy kraje	15,6	orná (ha)	19423,1	% z rozlohy	26			délka v km	1076		NPR	1	16	zastavěná plocha		
min. n. výška	200	ostatní (ha)	17052,6	stupně přirozenosti <sup>6</sup>	0	rozloha (ha)	815	výměra v ha	709,6		NPP	1	5	rozloha (ha)	1727,1	
max n. v.	650	celkem (ha)	39678,2			% z rozlohy	10	počet významných migračních bariér	10		PR	8	567	% z rozlohy	2,13	
průměrná n. v.	365	% z rozlohy	48,9		I	rozloha (ha)	1579					PP	8	39	přírodně zachovalé plochy	
						% z rozlohy		rozloha (ha)	17104,8							
						II	rozloha (ha)	1961	% z rozlohy	21,3						
							% z rozlohy	23								
						III	rozloha (ha)	1550								
							% z rozlohy	18								
						IV	rozloha (ha)	914								
							% z rozlohy	11								
						V	rozloha (ha)	1401								
							% z rozlohy	17								
						VI	rozloha (ha)	170								
							% z rozlohy	2								
								počet a plocha (ha) /délka (km) prvků ÚSES	biocentra	nadregionální		15				
										regionální		27				
										lokální		165				
										celkem		207				
										nadregionální		15				
									regionální	49						
									lokální	292						
									Celkem	356						

<sup>6</sup> Bez vojenských lesů

SPRÁVNÍ OBVOD OBCE S ROZŠÍŘENOU PŮSOBNOSTÍ

# OLOMOUC



## Obce

- Bouzov do 1999 obyv.
- Konice 2000 - 9999 obyv.
- PŘEROV 25000 a více obyv.

## Komunikace

- silnice dálničního typu
- silnice 1. třídy
- silnice 2. třídy
- ostatní silnice
- železnice

## Vodstvo

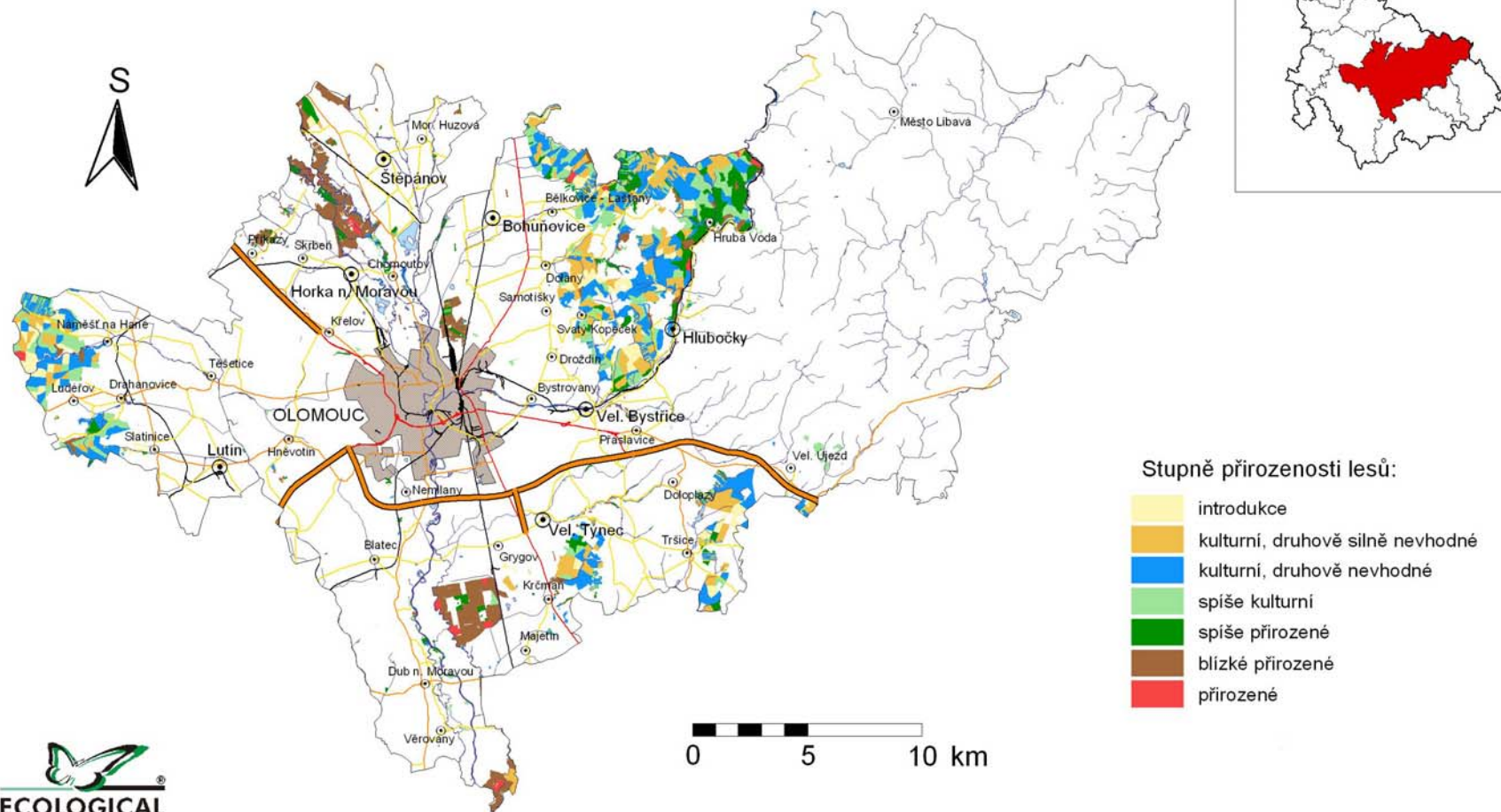
- vodní toky
- vodní plochy

## Vegetace

- lesy

# STUPNĚ PŘIROZENOSTI LESŮ

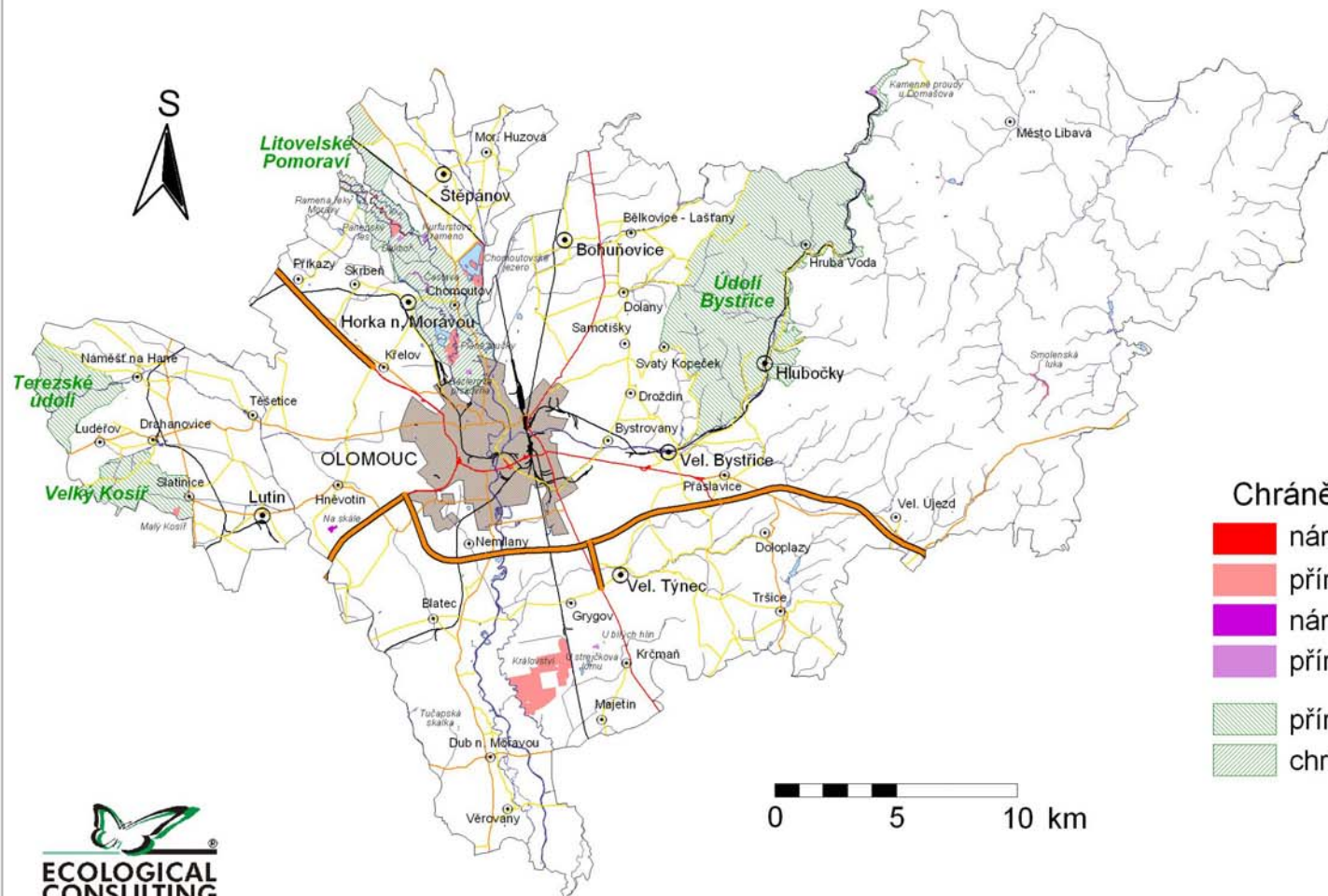
VE SPRÁVNÍM OBVODU OBCE S ROZŠÍŘENOU PŮSOBNOSTÍ  
OLOMOUC





# CHRÁNĚNÁ ÚZEMÍ

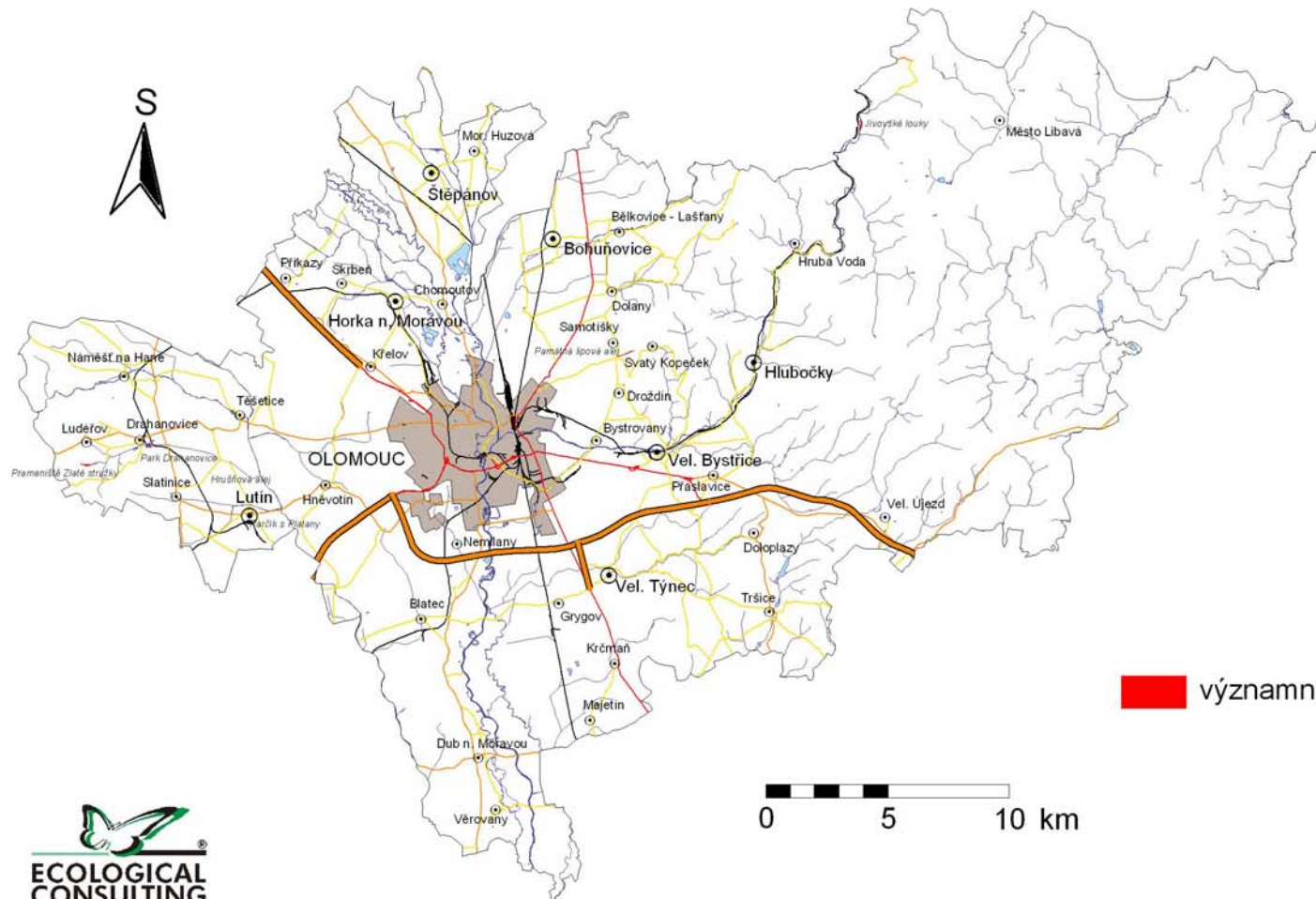
VE SPRÁVNÍM OBVODU OBCE S ROZŠÍŘENOU PŮSOBNOSTÍ  
OLOMOUC



## Chráněná území:

- národní přírodní rezervace
- přírodní rezervace
- národní přírodní památka
- přírodní památka
- přírodní park
- chráněná krajinná oblast

# VÝZNAMNÉ KRAJINNÉ PRVKY A PŘECHODNĚ CHRÁNĚNÉ PLOCHY VE SPRÁVNÍM OBVODU OBCE S ROZŠÍŘENOU PŮSOBNOSTÍ OLOMOUC

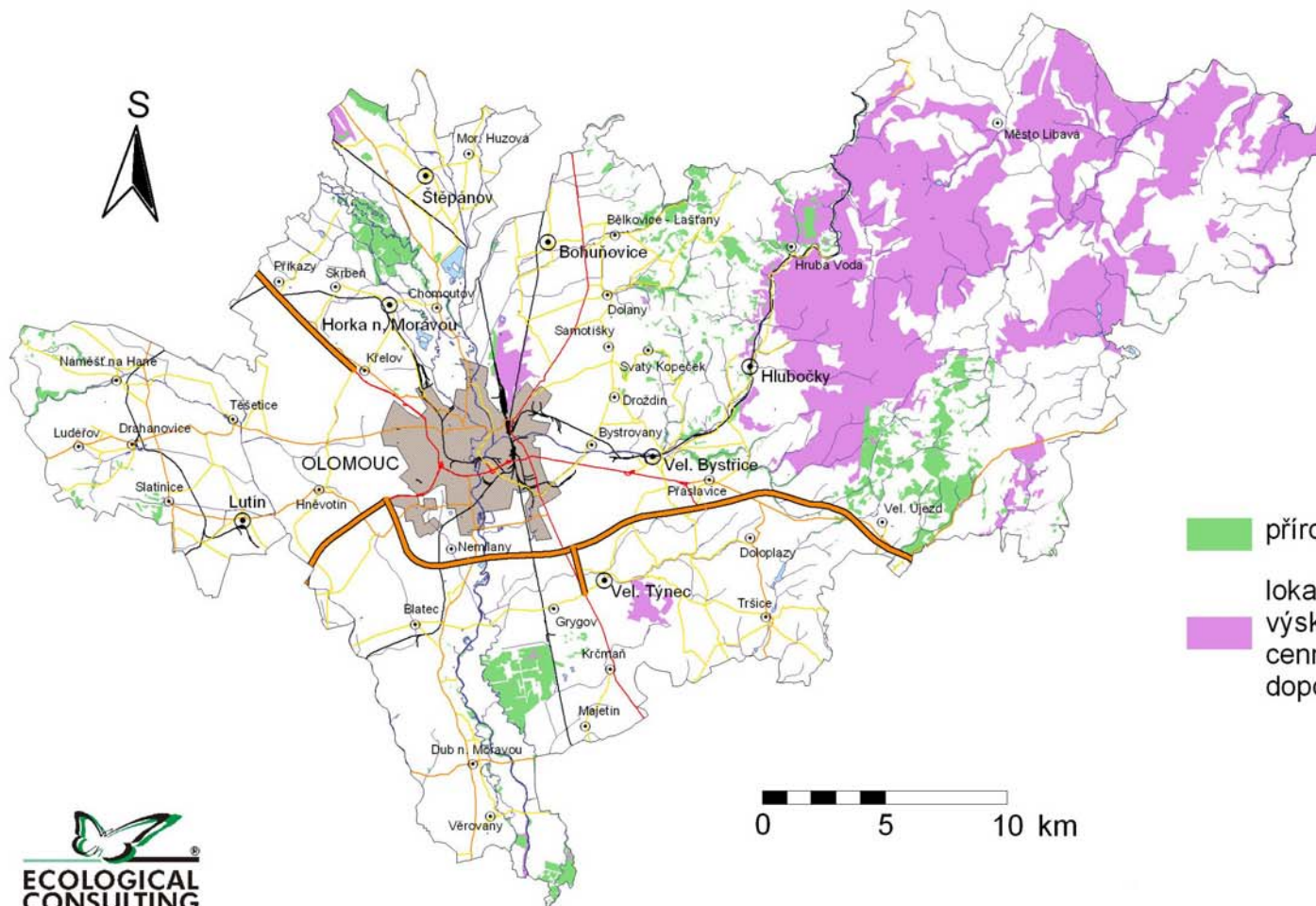


 významný krajinný prvek



# PŘÍRODNÍ ZACHOVANOST ÚZEMÍ

VE SPRÁVNÍM OBVODU OBCE S ROZŠÍŘENOU PŮSOBNOSTÍ  
OLOMOUC



#### 4.2.2.8. Prostějov

Správní obvod zahrnuje celkem 75 obcí, z nichž statut města mají Kostelec na Hané, Němčice nad Hanou, Plumlov a Prostějov. Němčice nad Hanou jsou obcí s pověřeným obecním úřadem. Správní obvod má rozlohu 591,64 km<sup>2</sup> a 98 126 obyvatel. Z celkové výměry zaujímá 74,5% zemědělská půda a prostějovsku tak patří 2. místo v kraji. Lesy tvoří pouze 12% a region je tak druhým nejméně lesnatým územím Olomouckého kraje. Jedná se o lesy v převážné míře kulturní s nevhodnou druhovou skladbou (82% jejich rozlohy tvoří porosty nevhodnou druhovou skladbou). Z pohledu biogeografického členění ČR náleží správní území do bioregionů Prostějovského, Dražanského, Ždánicko-Litenčického. Míře zemědělského využití a stávajícímu stavu lesních porostů odpovídá i velmi nízké % přírodně zachovalých ploch – 2,7% z rozlohy správního území. I tyto plochy jsou však představovány zpravidla fragmenty ekosystémů minimálního rozsahu bez či s minimální vzájemnou prostorovou vazbou. Regionem protékají i dva vodní toky, které patří k 7 nejvíce znečištěným v Olomouckém kraji – Romže a Valov. Jedná se tak o nejvíce „odpřírodněný“ region v Olomouckém kraji vůbec. Výrazná je tato skutečnost především v jihovýchodní části, kde zcela absentují přírodně hodnotná území.

Samotný Prostějov, jedno z nejkrásnějších moravských měst, leží na říči Hloučele. Má 48 159 obyvatel a je průmyslovým střediskem s výrobou konfekce a potravinářskými závody. Roku 1141 vstupuje do dějin jako nevelká osada Prostějovice. V roce 1390 získává městečko právo výročního trhu, což se rovnalo povýšení na město. Roku 1495 zahájilo město výstavbu hradeb s valem a baštami u bran. V jediné dochované baště je dnes galerie. Roku 1527 je zde vydána první česká kniha na Moravě a v roce 1547 zde vychází první slabikář. Od roku 1914 dominuje náměstí T.G.Masaryka nová radnice s 66 m vysokou věží a orlojem.



Tab. 118 Prostějov – základní údaje

- údaje k 20. 4. 2004



obecné údaje		zemědělská půda		lesy				voda		ochrana přírody a krajiny				ostatní	
rozloha (ha)	59164,30	trvalé travní porosty (ha)	1550,1	rozloha (ha)	8270			hustota říční sítě	1	počet a rozloha (ha) zvláště chráněných území	CHKO	0	0	ložiska se vztahem k ochraně přírody	2
% z rozlohy kraje	11,5	orná (ha)	34856,7	% z rozlohy	15			délka v km	604		NPR	0	0	zastavěná plocha	
min. n. výška	200	ostatní (ha)	3867,5	stupně přirozenosti <sup>7</sup>	0	rozloha (ha)	749	výměra v ha	462,5		NPP	3	39	rozloha (ha)	1140,2
max n. v.	750	celkem (ha)	40274,3			% z rozlohy	9	počet významných migračních bariér	6		PR	8	237	% z rozlohy	2,11
průměrná n. v.	324	% z rozlohy	74,4		I	rozloha (ha)	1195					PP	24	213	přírodně zachovalé plochy
			% z rozlohy			14	rozloha (ha)	1575,7	% z rozlohy	2,7					
					II	rozloha (ha)	2443	rozloha (ha)	489						
						% z rozlohy	29								
					III	rozloha (ha)	2283	% z rozlohy	1						
						% z rozlohy	28	počet památných stromů	24						
					IV	rozloha (ha)	1057	počet registrovaných VKP	18						
						% z rozlohy	13	počet přechodně chráněných ploch	0						
					V	rozloha (ha)	554	počet přírodních parků	2						
						% z rozlohy	7	počet a plocha (ha) /délka (km) prvků ÚSES	biocentra	nadregionální				12	
					VI	rozloha (ha)	12			regionální				14	
						% z rozlohy	0			lokální				129	
							celkem			155					
							nadregionální		3						
							regionální		15						
							lokální		186						
							Celkem		204						

<sup>7</sup> Bez vojenských lesů

# SPRÁVNÍ OBVOD OBCE S ROZŠÍŘENOU PŮSOBNOSTÍ PROSTĚJOV



## Vodstvo

-  vodní toky
-  vodní plochy




## Vegetace

-  lesy

0 5 10 km



## Obce

-  Bouzov do 1999 obyv.
-  Konice 2000 - 9999 obyv.
-  PŘEROV 25000 a více obyv.

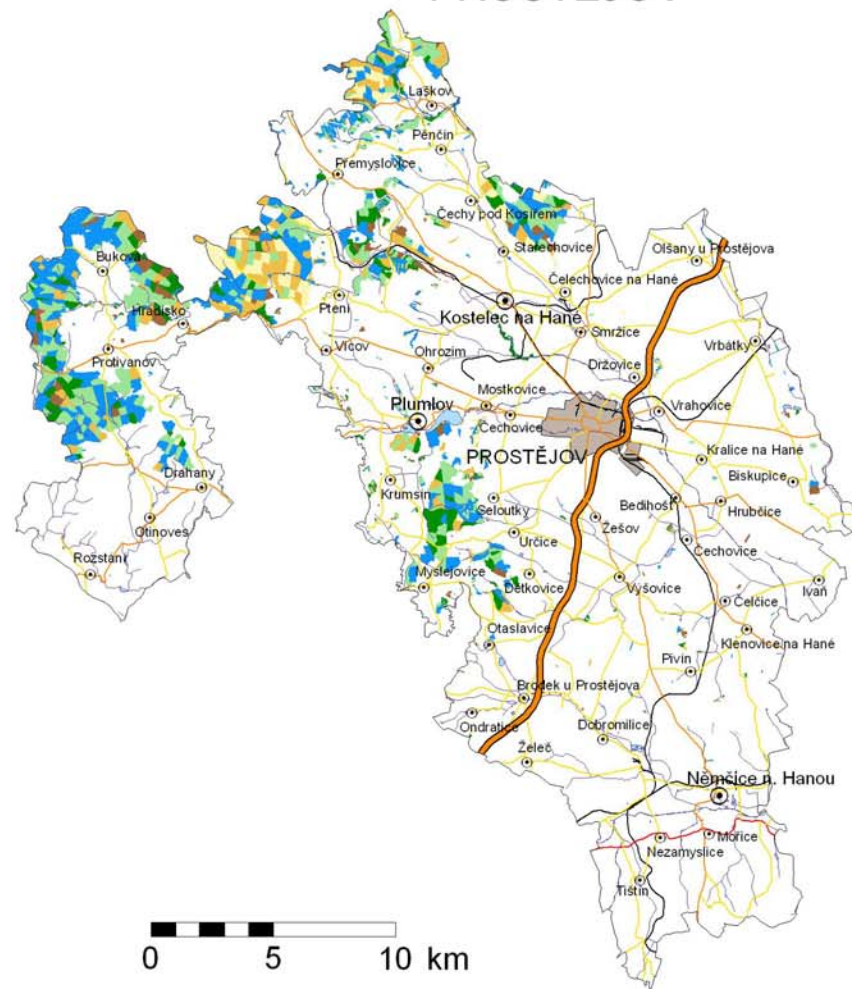
## Komunikace

-  silnice dálničního typu
-  silnice 1. třídy
-  silnice 2. třídy
-  ostatní silnice
-  železnice



# STUPNĚ PŘIROZENOSTI LESŮ

VE SPRÁVNÍM OBVODU OBCE S ROZŠÍŘENOU PŮSOBNOSTÍ  
PROSTĚJOV

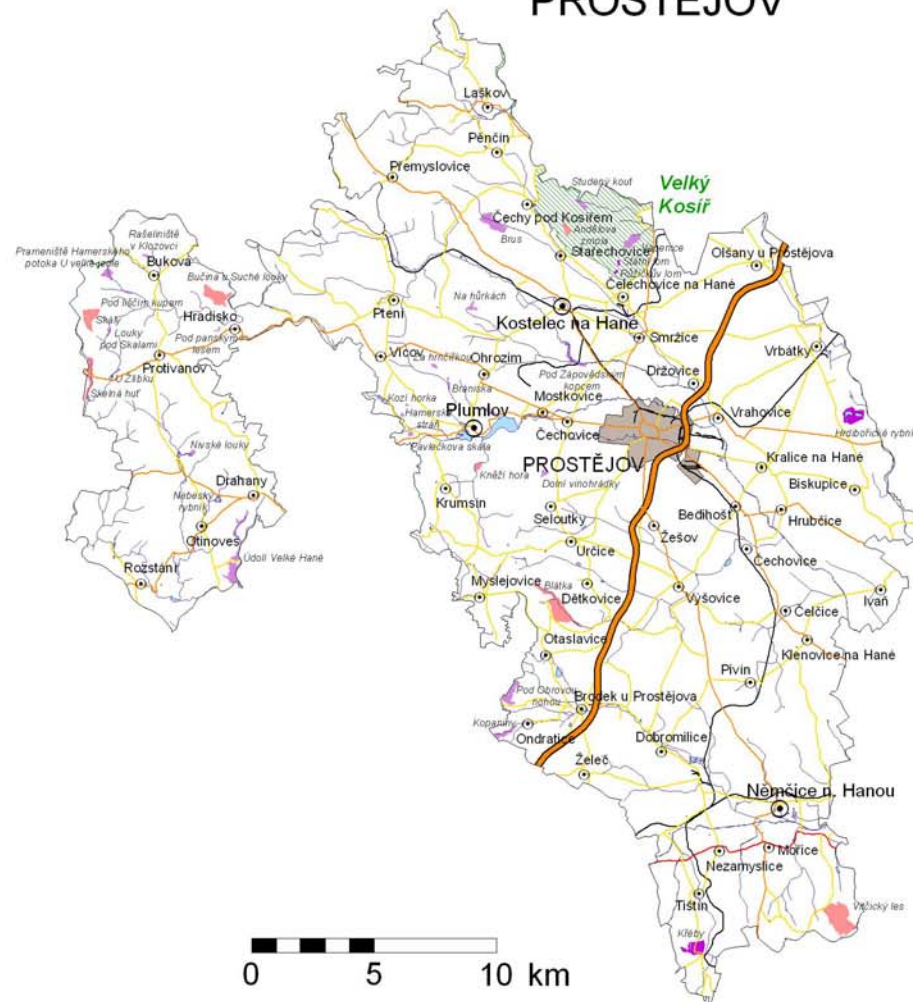






0 5 10 km

Stupně přirozenosti lesů:

- introdukce
- kulturní, druhově silně nevhodné
- kulturní, druhově nevhodné
- spíše kulturní
- spíše přirozené
- blízké přirozené
- přirozené

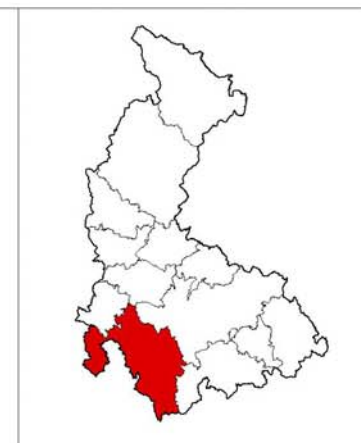
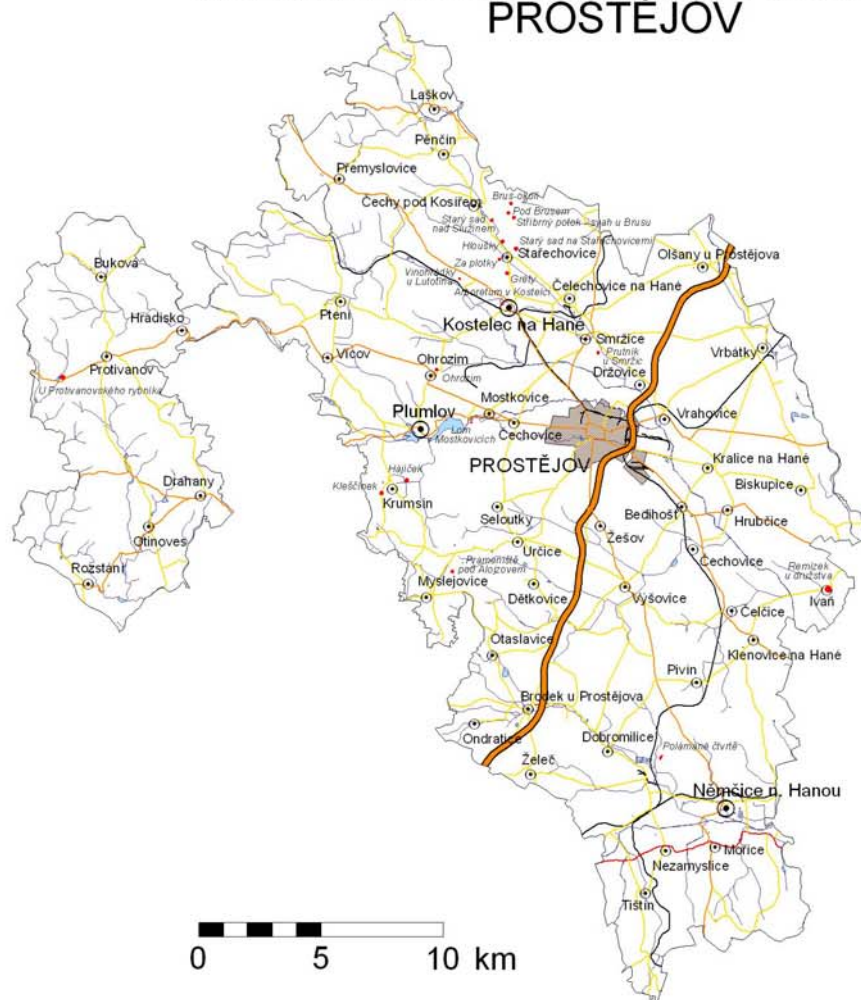
VE SPRÁVNÍM OBVODU OBCE S ROZŠÍŘENOU PŮSOBNOSTÍ  
**PROSTĚJOV**



 přírodní rezervace  
 národní přírodní památka  
 přírodní památka  
 přírodní park



# VÝZNAMNÉ KRAJINNÉ PRVKY A PŘECHODNĚ CHRÁNĚNÉ PLOCHY VE SPRÁVNÍM OBVODU OBCE S ROZŠÍŘENOU PŮSOBNOSTÍ PROSTĚJOV

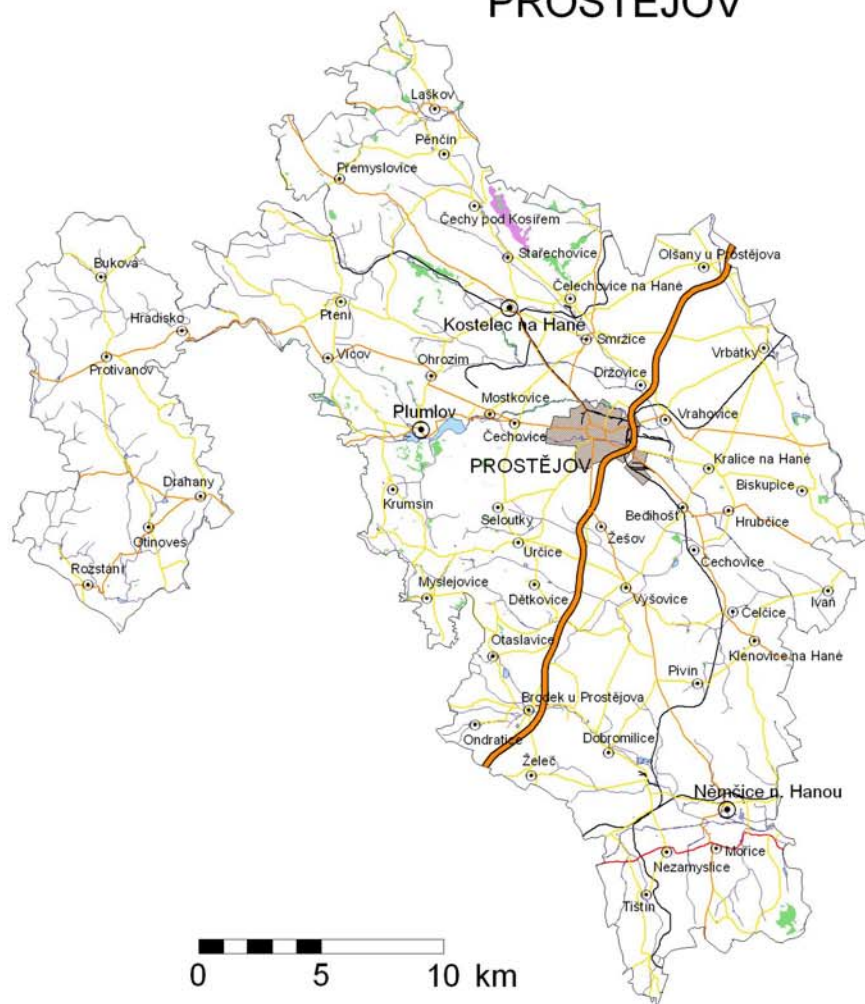


 významný krajinný prvek



# PŘÍRODNÍ ZACHOVANOST ÚZEMÍ

VE SPRÁVNÍM OBVODU OBCE S ROZŠÍŘENOU PŮSOBNOSTÍ  
PROSTĚJOV



přírodně cenné biotopy

lokality s předpokládaným  
výskytem přírodně  
cenných biotopů,  
doposud nemapováno

#### 4.2.2.9. Přerov

Správní obvod obce zahrnuje celkem 59 obcí, z nichž statut města mají Kojetín, Přerov a Tovačov. Kojetín je městem s pověřeným obecním úřadem. Správní obvod má rozlohu 400,81 km<sup>2</sup> a 84 724 obyvatel. Z pohledu biogeografického členění ČR náleží správní území do bioregionů Prostějovského, Ždánicko-Litenčického, Kojetínského a Hranického. Z celkové výměry zaujímá 74,5% zemědělská půda (2. místo v kraji), 13% lesní pozemky. I přes nízké procentické zastoupení lesních porostů patří díky své druhové skladbě k nejpřirozenějším v rámci celého kraje. V nejvyšších dvou kategoriích z hlediska stupně přirozenosti se nalézají plných 54% jejich výměry. Jde především o unikátní zbytky lužních lesů v prostoru pod Tovačovem na soutoku Moravy a Bečvy. Právě tyto lesy se výrazně podílejí na necelých 10% přírodně zachovalých biotopů (z pohledu zájmů ochrany přírody a krajiny však je formou zvláště chráněných území chráněno necelé 1% z výměry správního obvodu). Prakticky celé toto cenné území, jehož význam přesahuje hranice kraje, však pokrývá několik CHLÚ – Tovačov 1, Tovačov 4, Lobodice PZP a Kojetín. Územím protékají i tři vodní toky, které patří k 7 nejvíce znečištěným v Olomouckém kraji. Jedná se o Olešnici, Valovou a překvapivě řeku Bečvu.

Přerov, s 48 335 obyvateli, je svou zeměpisnou polohou křižovatkou cest v samém středu Moravy. První písemná zmínka o Přerově pochází z roku 1131. Roku 1256 udělil Přemysl Otakar II. osadě práva královského města. V době husitských válek představovalo důležité město kališníků na Moravě. Přerovský zámek, postavený na místě původního hradu, byl sídlem vlivných panovnických rodů – Pernštejnů a Žerotínů. Právem je Přerov nazýván městem Blahoslavovým a Komenského, nejvýznamnějších osobností jednoty bratrské a české vzdělanosti 16. a 17. století. Zavedení železnice v roce 1841 přineslo Přerovu rychlý rozvoj průmyslu a zemědělství, zejména strojírenství, elektrárenství, konopářství, pivovarnictví a cukrovarnictví. Později následoval průmysl chemický, výroba koženého zboží a optických přístrojů.



Tab. 119 Přerov – základní údaje

- údaje k 20. 4. 2004

obecné údaje		zemědělská půda		lesy				voda		ochrana přírody a krajiny				ostatní	
rozloha (ha)	39425,20	trvalé travní porosty (ha)	1091,7	rozloha (ha)	3571			hustota říční sítě	1,6	počet a rozloha (ha) zvláště chráněných území	CHKO	0	0	ložiska se vztahem k ochraně přírody	8
% z rozlohy kraje	7,7	orná (ha)	23208,3	% z rozlohy	9			délka v km	646		NPR	2	335	zastavěná plocha	
min. n. výška	200	ostatní (ha)	3923,3	stupně přirozenosti <sup>8</sup>	0	rozloha (ha)	71	výměra v ha	849,3		NPP	0	0	rozloha (ha)	967,4
max n. v.	375	celkem (ha)	28223,3			% z rozlohy	2	počet významných migračních bariér	7		PR	0	0	% z rozlohy	2,55
průměrná n. v.	236	% z rozlohy	74,5		rozloha (ha)	178	PP				3	11	přírodně zachovalé plochy		
					I	% z rozlohy	5		rozloha (ha)	346		rozloha (ha)	3745,4		
						rozloha (ha)	420					% z rozlohy	9,5		
					II	% z rozlohy	12		% z rozlohy	1		počet památných stromů	12		
						rozloha (ha)	658		počet registrovaných VKP						8
					III	% z rozlohy	18		počet přechodně chráněných ploch	0					
						rozloha (ha)	298		počet přírodních parků			0			
					IV	% z rozlohy	8		počet a plocha (ha) /délka (km) prvků ÚSES	biocentra	nadregionální			19	
						rozloha (ha)	1821				regionální	25			
					V	% z rozlohy	51				lokální	157			
						rozloha (ha)	125				celkem	201			
					VI	% z rozlohy	3				biokoridory	nadregionální	12		
						rozloha (ha)	125					regionální	33		
												lokální	253		
												Celkem	298		

<sup>8</sup> Bez vojenských lesů

# SPRÁVNÍ OBVOD OBCE S ROZŠÍŘENOU PŮSOBNOSTÍ PŘEROV

## Obce

- Bouzov do 1999 obyv.
- Konice 2000 - 9999 obyv.
- PŘEROV 25000 a více obyv.

## Komunikace

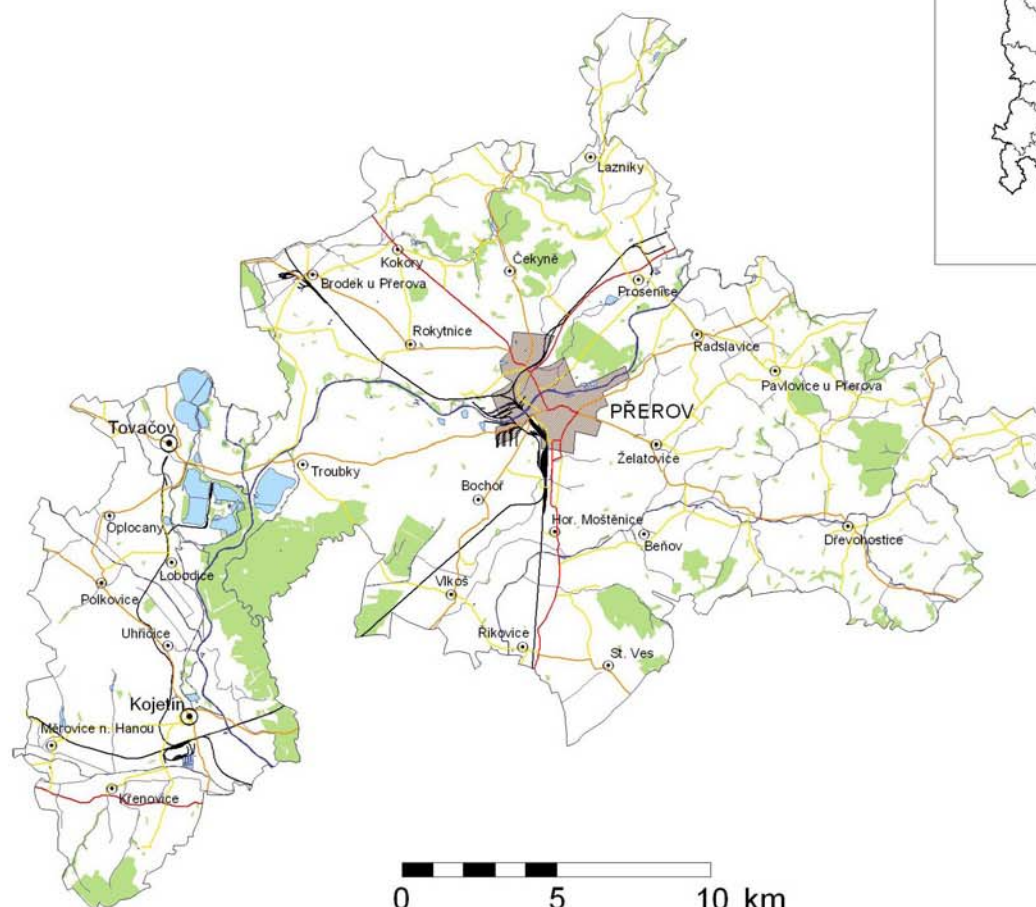
- silnice 1. třídy
- silnice 2. třídy
- ostatní silnice
- železnice

## Vodstvo

- vodní toky
- vodní plochy

## Vegetace

- lesy



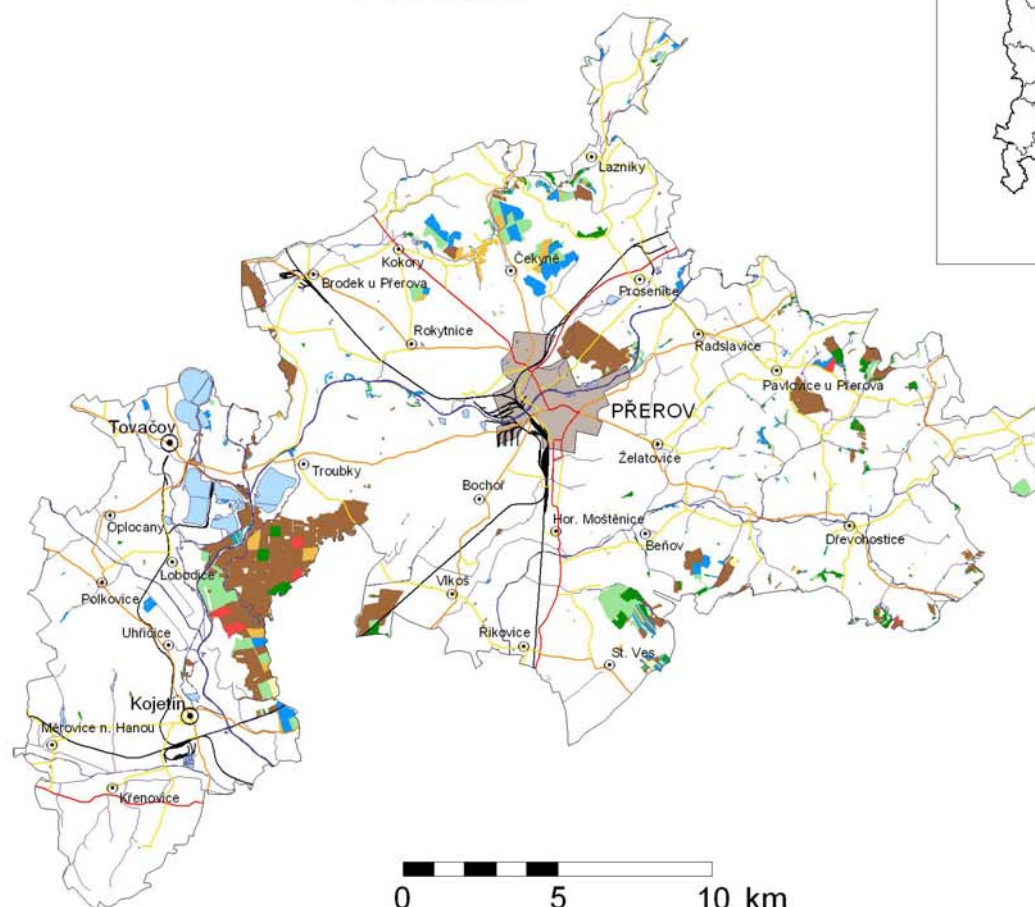
# STUPNĚ PŘIROZENOSTI LESŮ

VE SPRÁVNÍM OBVODU OBCE S ROZŠÍŘENOU PŮSOBNOSTÍ  
PŘEROV



Stupně přirozenosti lesů:

- introdukce
- kulturní, druhově silně nevhodné
- kulturní, druhově nevhodné
- spíše kulturní
- spíše přirozené
- blízké přirozené
- přirozené





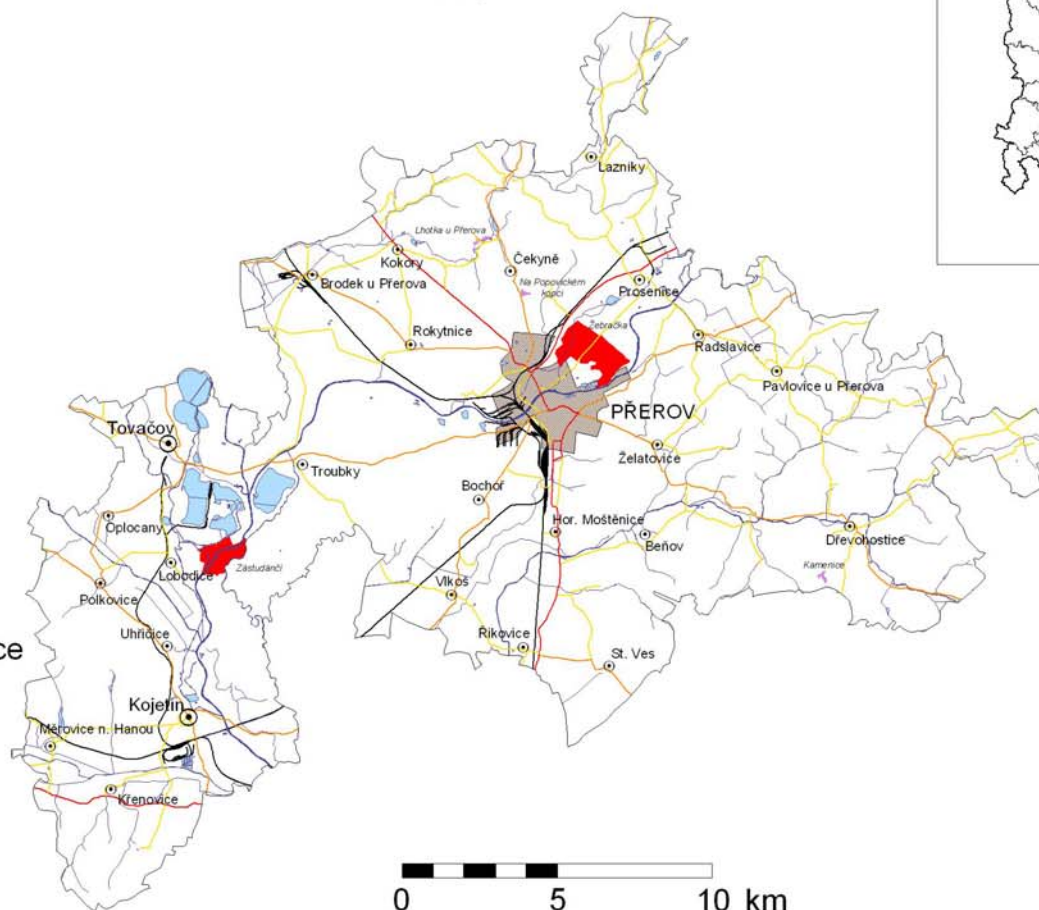
# CHRÁNĚNÁ ÚZEMÍ

VE SPRÁVNÍM OBVODU OBCE S ROZŠÍŘENOU PŮSOBNOSTÍ  
PŘEROV



Chráněná území:

-  národní přírodní rezervace
-  přírodní památka



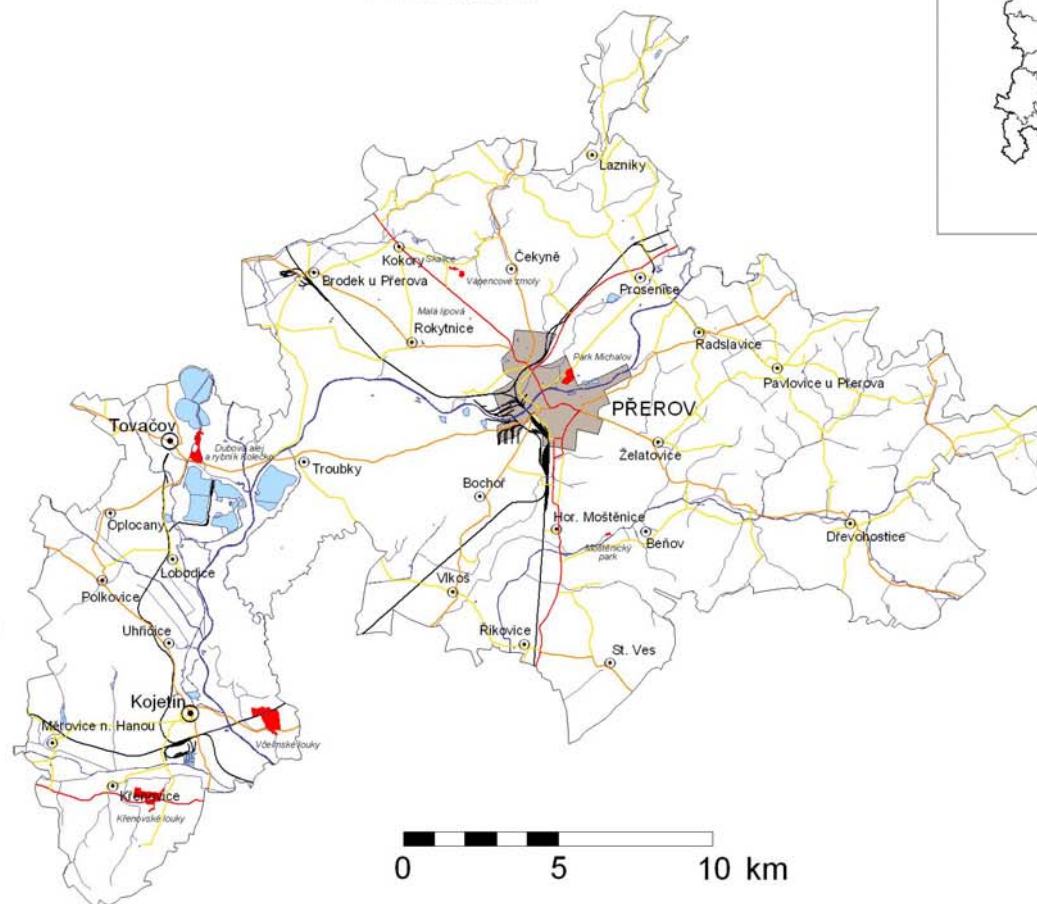


# VÝZNAMNÉ KRAJINNÉ PRVKY A PŘECHODNÉ CHRÁNĚNÉ PLOCHY

VE SPRÁVNÍM OBVODU OBCE S ROZŠÍŘENOU PŮSOBNOSTÍ  
PŘEROV



 významný krajinný prvek





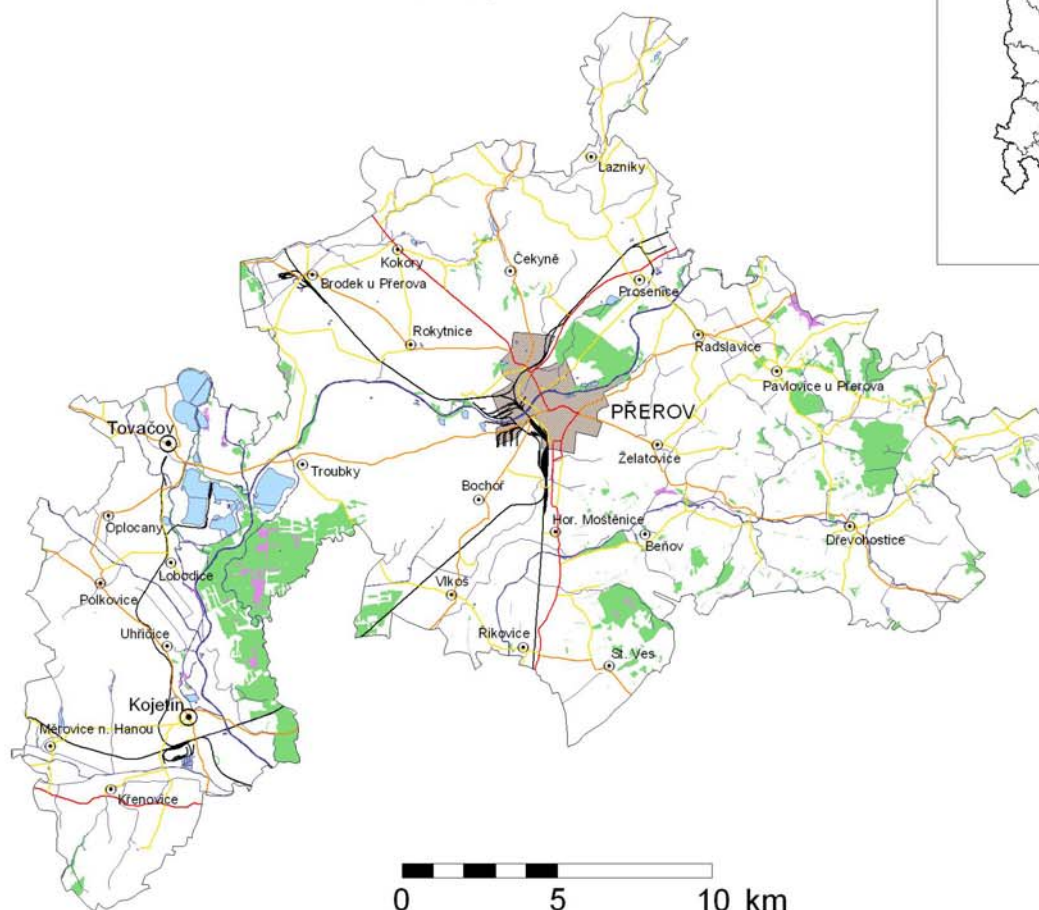


# PŘÍRODNÍ ZACHOVANOST ÚZEMÍ

VE SPRÁVNÍM OBVODU OBCE S ROZŠÍŘENOU PŮSOBNOSTÍ  
PŘEROV



-  přírodně cenné biotopy
-  lokality s předpokládaným výskytem přírodně cenných biotopů, doposud nemapováno



#### 4.2.2.10. Šternberk

Správní obvod obce zahrnuje celkem 18 obcí, z nichž statut města má pouze Šternberk. Správní obvod má rozlohu 196,63 km<sup>2</sup> a 19 676 obyvatel. Z celkové výměry zaujímá cca 60% zemědělská půda a 31% lesní pozemky. Z pohledu biogeografického členění ČR náleží správní území do bioregionů Litovelského a Nízkojesenického.

Jako přírodně zachovalé můžeme hodnotit cca 12% území. Zvláštní ochrany podle zákona o ochraně přírody a krajiny však požívá pouze 0,1% rozlohy. Na vysoké přírodní zachovalosti se podílí především lesní porosty, které jsou soustředěny do dvou územně rozsáhlých, krajinářsky nesmírně cenných přírodních parků – Sovinecko a Údolí Bystřice. Šternbersko tak patří k nejvíce „pokrytým“ územím přírodními parky v rámci kraje. Zde je však třeba upozornit na skutečnost, že z hlediska čistoty vodních toků patří vodní tok Stka, protékající tímto správním obvodem k 7 nejvíce znečištěným v Olomouckém kraji.

Město Šternberk, s 14 144 obyvateli a s výrazným stavitelským prvkem – původně gotickým hradem (v prostorách kaple je vzácná gotická plastika „Šternberská madona“) a dvouvěžovým kostelem Zvěstování P. Marie. Historicky cenné jsou domy z 18. století. Šternberk je zasazen do půvabného krajinného reliéfu na úpatí Nízkého Jeseníku. Proslul hodinářským průmyslem. Vyrábějí se zde časoměrné přístroje. Socha Ecce homo dala jméno šternberskému automobilovému závodu do vrchu, pořádaného od roku 1921 na trati 7 800 m.

Tab. 120 Šternberk – základní údaje

- údaje k 20. 4. 2004

obecné údaje		zemědělská půda		lesy				voda		ochrana přírody a krajiny				ostatní					
rozloha (ha)	19662,80	trvalé travní porosty (ha)	3248,0	rozloha (ha)	6017			hustota říční sítě	1,4	počet a rozloha (ha) zvláště chráněných území	CHKO	0	0	ložiska se vztahem k ochraně přírody	3				
% z rozlohy kraje	3,8	orná (ha)	7580,3	% z rozlohy	31			délka v km	267		NPR	0	0	zastavěná plocha					
min. n. výška	225	ostatní (ha)	1275,4	stupně přirozenosti <sup>9</sup>	0	rozloha (ha)	76	výměra v ha	247,4		NPP	0	0	rozloha (ha)	287,1				
max n. v.	650	celkem (ha)	12103,7			% z rozlohy	1					počet významných migračních bariér	3	PR	0	0	% z rozlohy	1,42	
průměrná n. v.	425	% z rozlohy	59,7		I	rozloha (ha)	651	přírodně zachovalé plochy											
						% z rozlohy	11												
					II	rozloha (ha)	1507		rozloha (ha)	22			rozloha (ha)	2371,9					
						% z rozlohy	25						% z rozlohy	12,1					
					III	rozloha (ha)	1644		% z rozlohy	1	počet památných stromů	4	počet registrovaných VKP	1	počet přechodně chráněných ploch	0	počet přírodních parků	2	
						% z rozlohy	27												
					IV	rozloha (ha)	1643		% z rozlohy	27	počet a plocha (ha) /délka (km) prvků ÚSES	biocentra	nadregionální	0					
						% z rozlohy	7			regionální			10						
					V	rozloha (ha)	413		% z rozlohy	82	lokální		86						
						% z rozlohy	1			celkem	96								
					VI	rozloha (ha)	82		% z rozlohy	1	nadregionální		12						
						% z rozlohy	1			regionální	5								
												lokální	157						
												Celkem	174						

<sup>9</sup> Bez vojenských lesů

# SPRÁVNÍ OBVOD OBCE S ROZŠÍŘENOU PŮSOBNOSTÍ ŠTERNBERK

## Obce

- ⊙ Bouzov do 1999 obyv.  
■ Uničov 10000 - 24999 obyv.

## Komunikace

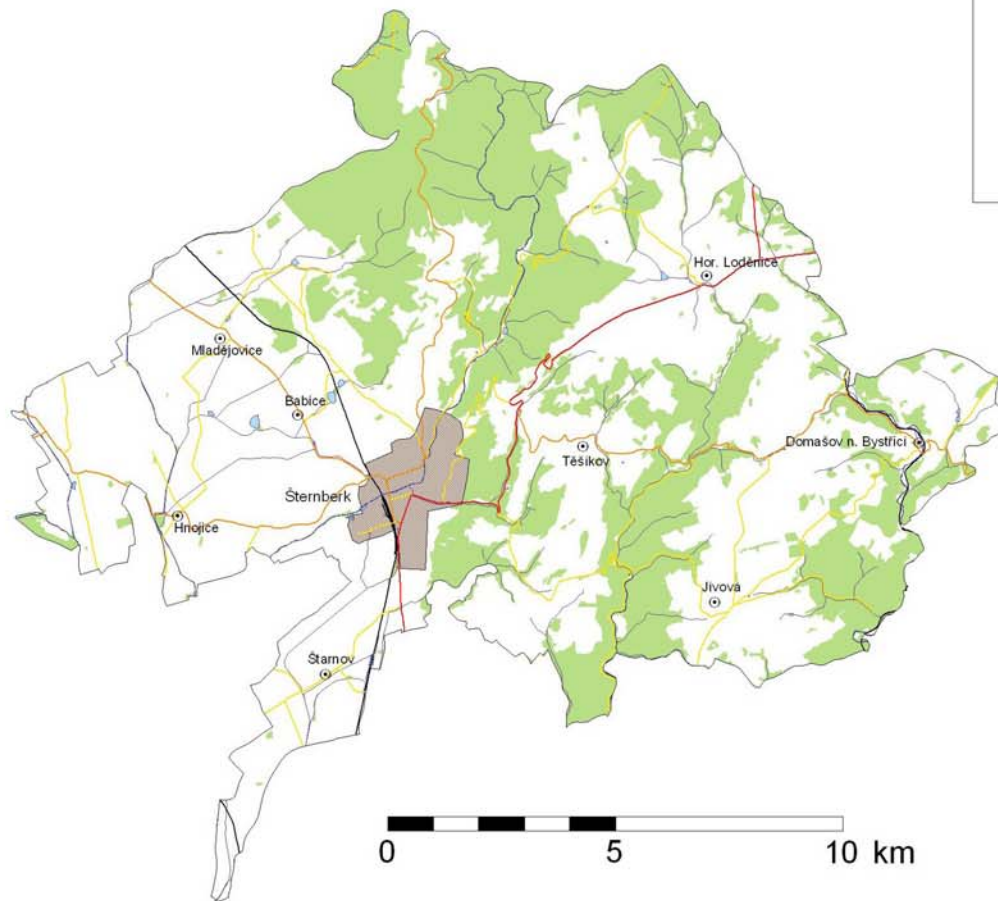
- silnice 1. třídy  
— silnice 2. třídy  
— ostatní silnice  
— železnice

## Vodstvo

- vodní toky  
■ vodní plochy

## Vegetace

- lesy



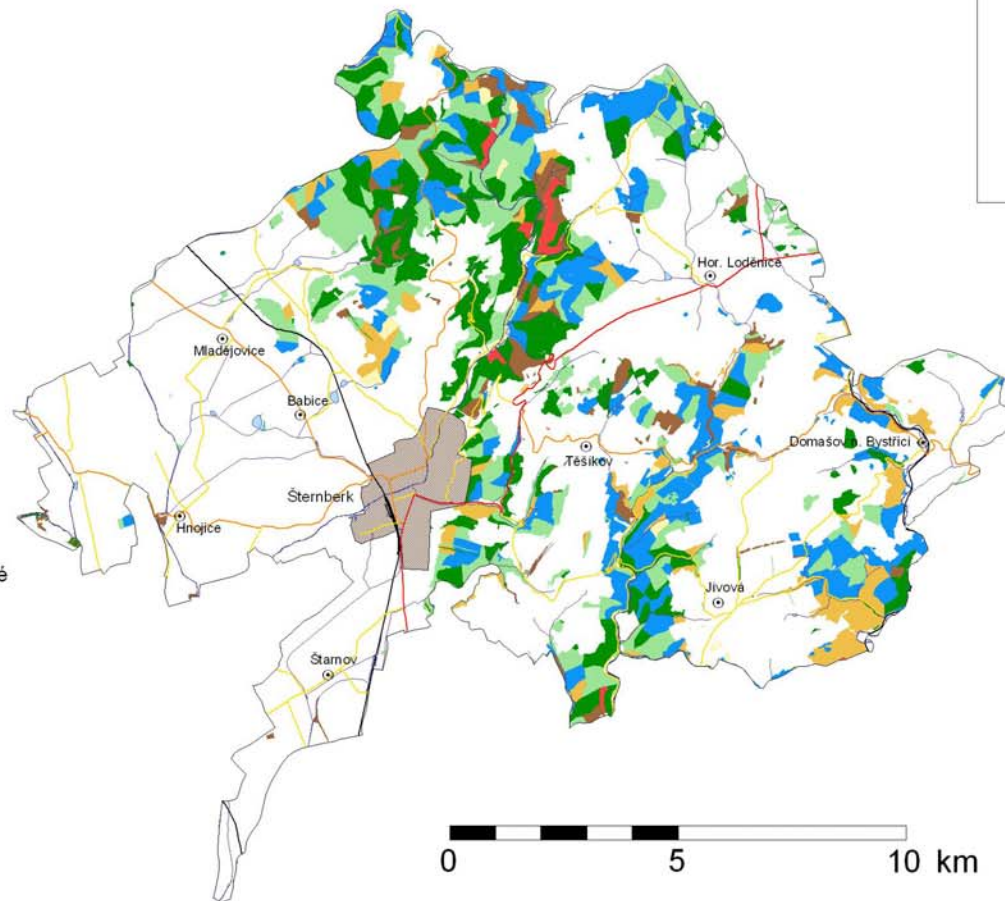
# STUPNĚ PŘIROZENOSTI LESŮ

VE SPRÁVNÍM OBVODU OBCE S ROZŠÍŘENOU PŮSOBNOSTÍ  
ŠTERNBERK



Stupně přirozenosti lesů:

- introdukce
- kulturní, druhově silně nevhodné
- kulturní, druhově nevhodné
- spíše kulturní
- spíše přirozené
- blízké přirozené
- přirozené





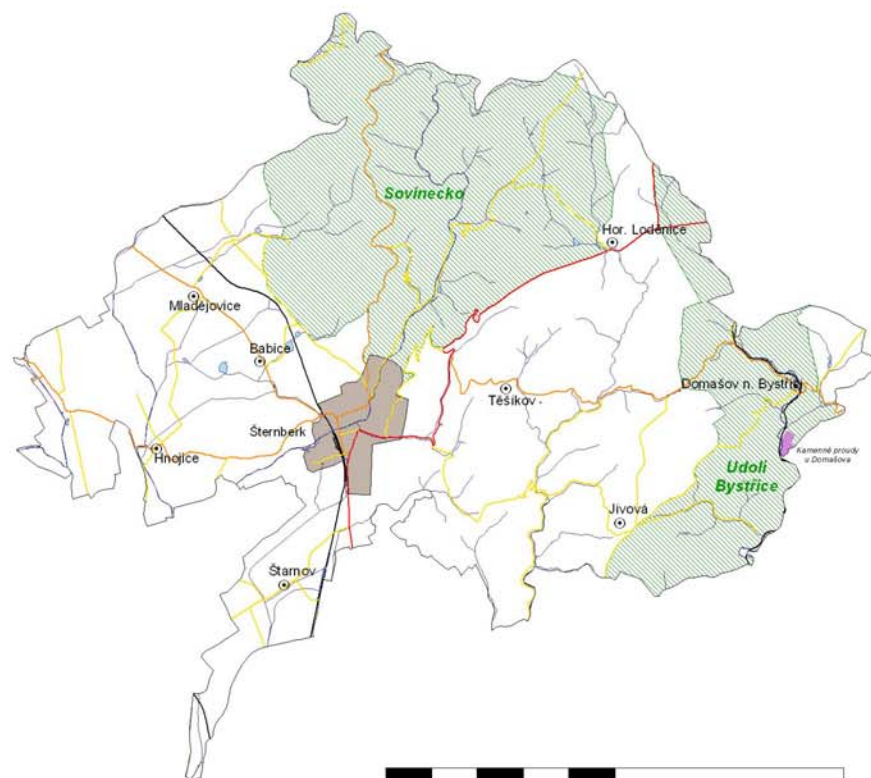


# CHRÁNĚNÁ ÚZEMÍ

VE SPRÁVNÍM OBVODU OBCE S ROZŠÍŘENOU PŮSOBNOSTÍ  
ŠTERNBERK





Chráněná území:  
 přírodní památka  
 přírodní park

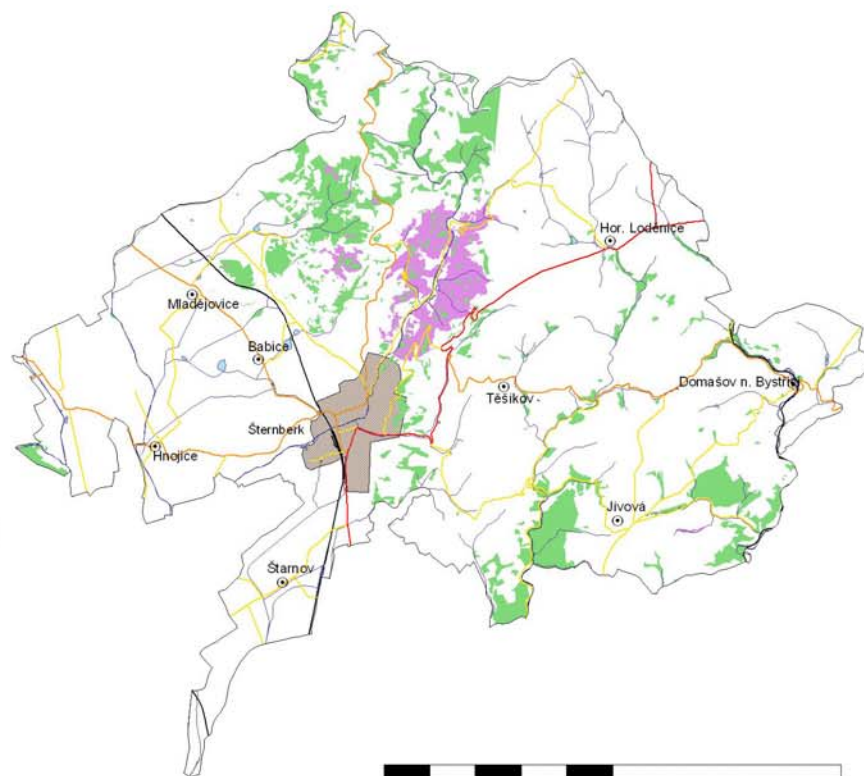


# PŘÍRODNÍ ZACHOVANOST ÚZEMÍ

VE SPRÁVNÍM OBVODU OBCE S ROZŠÍŘENOU PŮSOBNOSTÍ  
ŠTERNBERK



-  přírodně cenné biotopy
-  lokality s předpokládaným výskytem přírodně cenných biotopů, doposud nemapováno



#### 4.2.2.11. Šumperk

Správní obvod obce zahrnuje celkem 35 obcí, z nichž statut města mají Hanušovice, Staré Město a Šumperk. Hanušovice jsou obcí s pověřeným obecním úřadem. Správní obvod má rozlohu 857,44 km<sup>2</sup> a 73 390 obyvatel. Z pohledu biogeografického členění ČR náleží správní území do bioregionů Jesenického, Šumperského, Nízkojesenického a Litovelského.

Z celkové výměry zaujímá zemědělská půda pouze 37,4%. Z hlediska zemědělského využití tak jde o druhý region, s nejnižším zastoupením těchto pozemků. Naproti tomu lesní pozemky se rozkládají na 56% rozlohy a staví tak šumpersko na druhou příčku v lesnatosti. Celá 4% porostů je hodnoceno jako přirozené (vyšší hodnoty dosahuje pouze jesenicko s 5%). Druhovú skladbu lesních porostů však není ve většině případů ideální, celkově převažují porosty kulturní s nevhodnou dřevinnou skladbou. I přesto dosahuje region vysokého procenta přírodně cenných ploch (21%). 29% území podléhá zvláštní ochraně dle zákona o ochraně přírody a krajiny. Tato skutečnost je dána existencí dvou rozsáhlých území - CHKO Jeseníky a NR Králický Sněžník.

Město Šumperk s 29 490 obyvateli vzniklo ve 13. století v souvislosti s těžbou drahých kovů. Později se tu rozvinula textilní výroba, plátenictví, výroba damašku a hedvábí. V Šumperku je strojírenský a dřevařský průmysl, služby a obchodní organizace. V blízkých Velkých Losinách je známá výroba ručního papíru.

Tab. 121 Šumperk – základní údaje

- údaje k 20. 4. 2004

obecné údaje		zemědělská půda		lesy				voda		ochrana přírody a krajiny				ostatní					
rozloha (ha)	85743,80	trvalé travní porosty (ha)	17497,8	rozloha (ha)	47689			hustota říční sítě	1,5	počet a rozloha (ha) zvláště chráněných území	CHKO	1	23204	ložiska se vztahem k ochraně přírody	26				
% z rozlohy kraje	16,7	orná (ha)	9568,2	% z rozlohy	56			délka v km	1247		NPR	4	1660	zastavěná plocha					
min. n. výška	275	ostatní (ha)	5759,1	stupně přirozenosti <sup>10</sup>	0	rozloha (ha)	1175	výměra v ha	700,6		NPP			rozloha (ha)	917,8				
max n. v.	1450	celkem (ha)	32825,1			% z rozlohy	2	počet významných migračních bariér	9		PR	8	150	% z rozlohy	1,0				
průměrná n. v.	636	% z rozlohy	37,4		rozloha (ha)	3902	PP				5	42	přírodně zachovalé plochy						
					I	% z rozlohy	8							rozloha (ha)	18109,8				
						% z rozlohy	21,1												
					II	rozloha (ha)	13290												
						% z rozlohy	28												
					III	rozloha (ha)	13701												
						% z rozlohy	29												
					IV	rozloha (ha)	5953												
						% z rozlohy	13												
					V	rozloha (ha)	7391												
						% z rozlohy	16												
					VI	rozloha (ha)	1765												
						% z rozlohy	4												
							plocha (ha) /délka (km) prvků ÚSES	biocentra	nadregionální		20								
						regionální			51										
						lokální			300										
						celkem			371										
						nadregionální		82											
						regionální		57											
						lokální		417											
						Celkem		556											

<sup>10</sup> Bez vojenských lesů

# SPRÁVNÍ OBVOD OBCE S ROZŠÍŘENOU PŮSOBNOSTÍ ŠUMPERK

## Obce

- Bouzov do 1999 obyv.
- Konice 2000 - 9999 obyv.
- PŘEROV 25000 a více obyv.

## Komunikace

- silnice 1. třídy
- silnice 2. třídy
- ostatní silnice
- železnice

## Vodstvo

- vodní toky
- vodní plochy

## Vegetace

- lesy



0 5 10 km



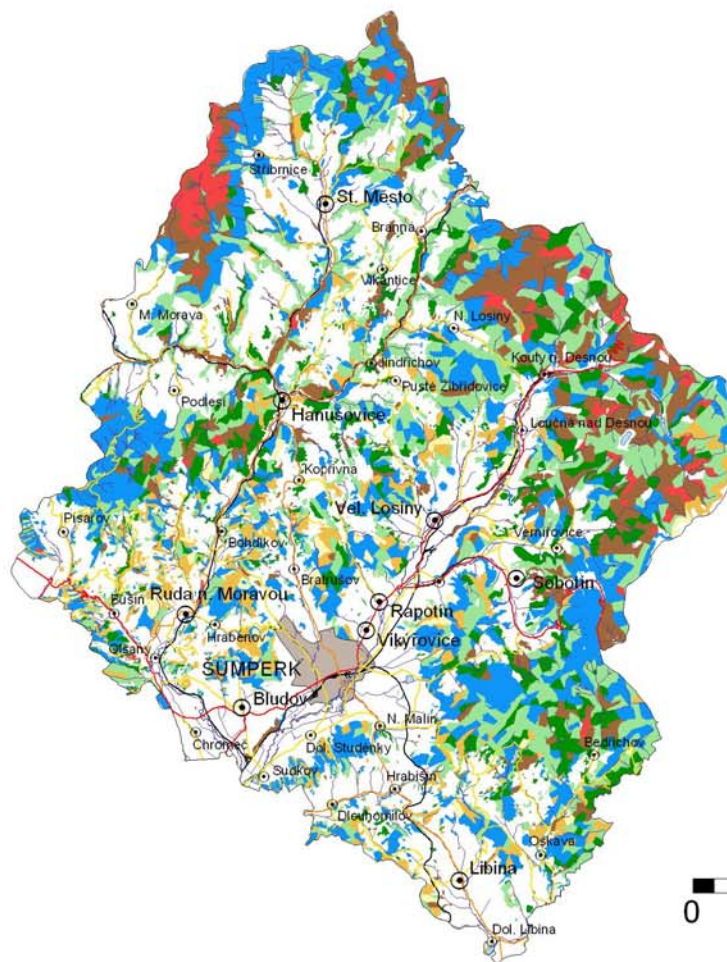
# STUPNĚ PŘIROZENOSTI LESŮ

VE SPRÁVNÍM OBVODU OBCE S ROZŠÍŘENOU PŮSOBNOSTÍ  
ŠUMPERK



Stupně přirozenosti lesů:

- introdukce
- kulturní, druhově silně nevhodné
- kulturní, druhově nevhodné
- spíše kulturní
- spíše přirozené
- blízké přirozené
- přirozené








0 5 10 km

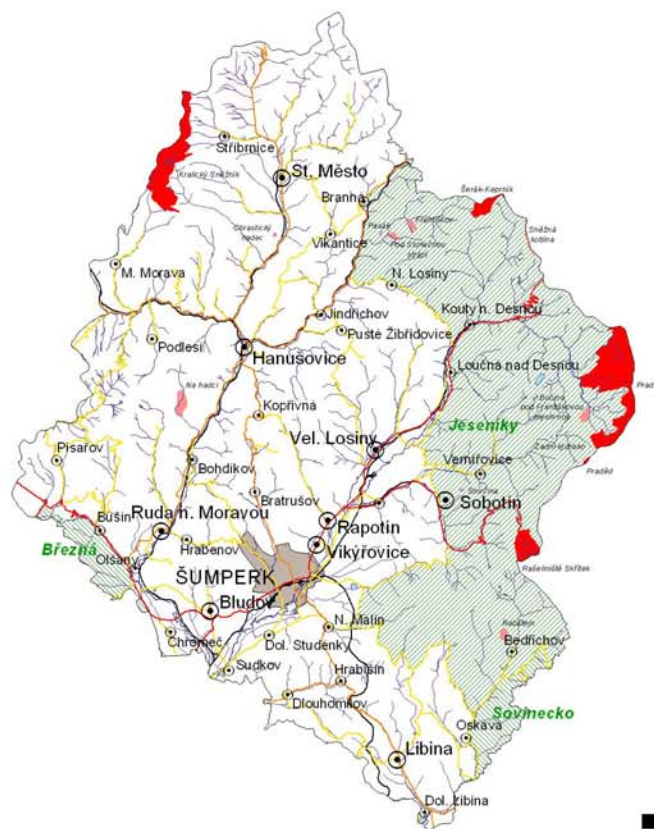
# CHRÁNĚNÁ ÚZEMÍ

VE SPRÁVNÍM OBVODU OBCE S ROZŠÍŘENOU PŮSOBNOSTÍ  
ŠUMPERK



## Chráněná území:

-  národní přírodní rezervace
-  přírodní rezervace
-  přírodní památka
-  přírodní park
-  chráněná krajinná oblast





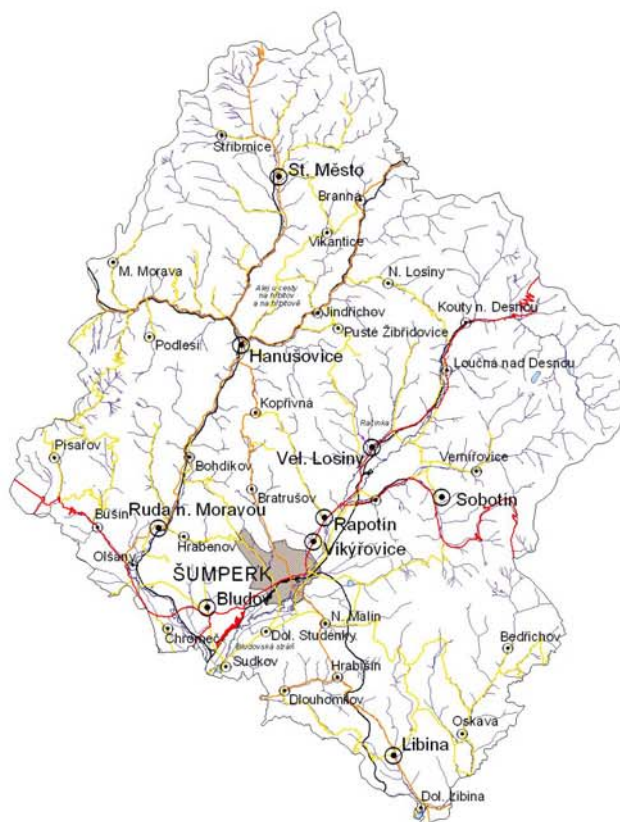
0 5 10 km

# VÝZNAMNÉ KRAJINNÉ PRVKY A PŘECHODNĚ CHRÁNĚNÉ PLOCHY

VE SPRÁVNÍM OBVODU OBCE S ROZŠÍŘENOU PŮSOBNOSTÍ  
ŠUMPERK



-  významný krajinný prvek
-  přechodně chráněná plocha

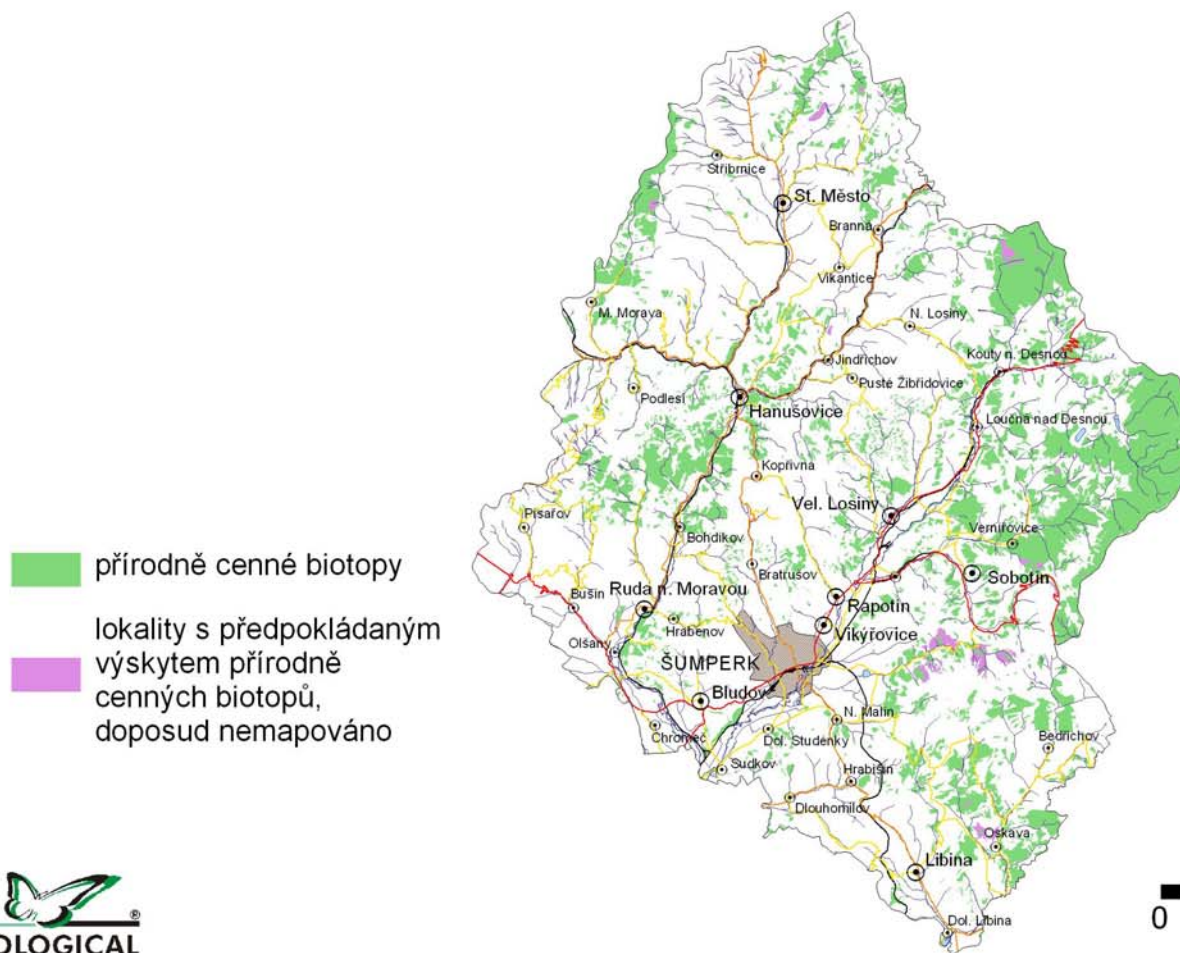


0 5 10 km



# PŘÍRODNÍ ZACHOVALOST ÚZEMÍ

VE SPRÁVNÍM OBVODU OBCE S ROZŠÍŘENOU PŮSOBNOSTÍ  
ŠUMPERK



A horizontal scale bar with a black and white alternating pattern. It is marked with '0', '5', and '10 km'.

#### 4.2.2.12. Uničov

Správní obvod obce zahrnuje celkem 35 obcí, z nichž statut města mají Hanušovice, Staré Město a Šumperk. Hanušovice jsou obcí s pověřeným obecním úřadem. Správní obvod má rozlohu 857,44 km<sup>2</sup> a 73 390 obyvatel. Co do výměry zemědělské půdy vztažené k rozloze správního obvodu náleží uničovsku 1. místo v kraji. Cca 74% území je představováno zemědělským půdním fondem. Naproti tomu je region co do rozlohy lesů se svými 16% až 11. v pořadí. 45% porostů je však přírodně velmi cenných s přirozenou druhovou skladbou. Prakticky všechny se nalézají v CHKO Litovelské Pomoraví či Přírodním parku Sovinecko. Z pohledu biogeografického členění ČR náleží správní území do bioregionů Jesenického, Šumperského, Nízkojesenického a Litovelského.

Město Šumperk s 29 490 obyvateli vzniklo ve 13. století v souvislosti s těžbou drahých kovů. Později se tu rozvinula textilní výroba, plátenictví, výroba damašku a hedvábí. V Šumperku je strojírenský a dřevařský průmysl, služby a obchodní organizace. V blízkých Velkých Losínách je známá výroba ručního papíru.



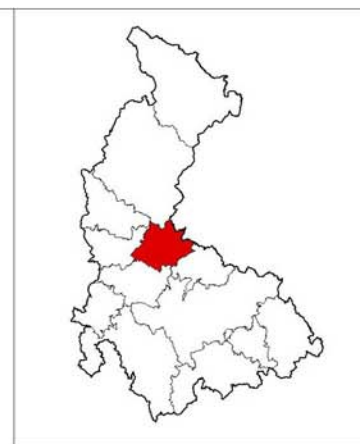
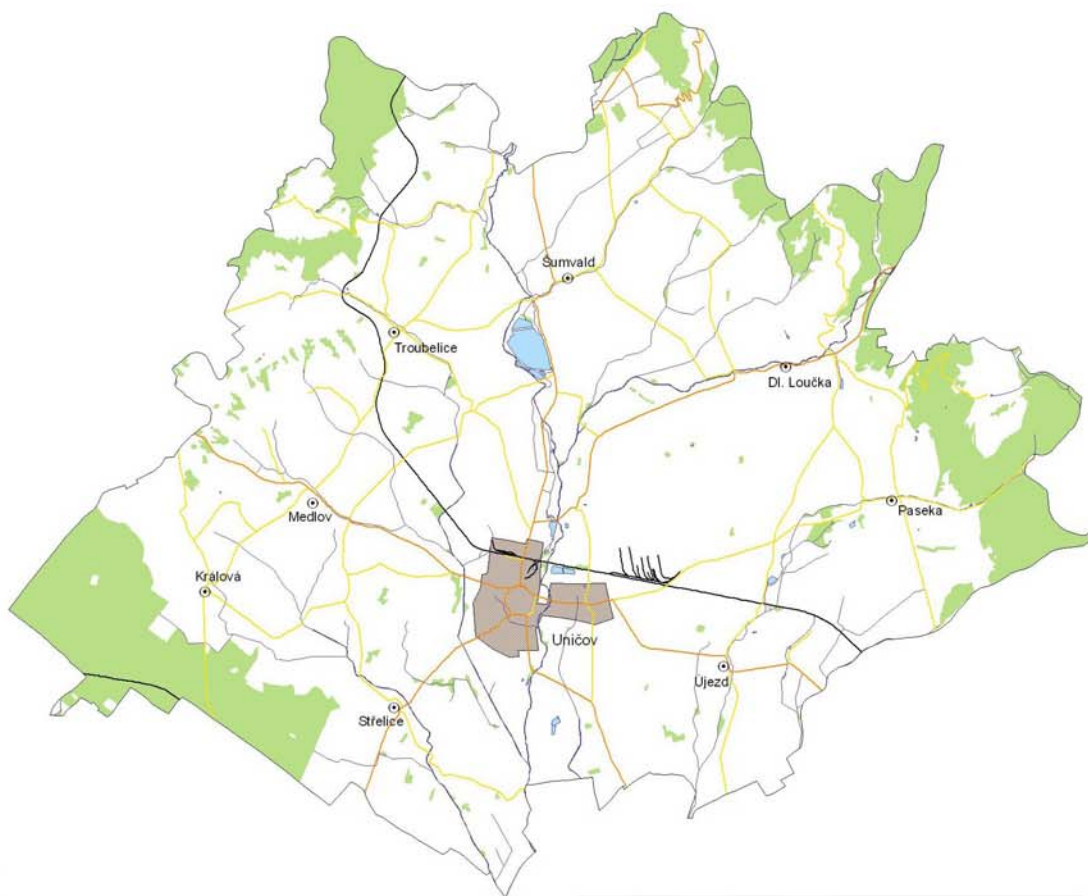
Tab. 122 Uničov – základní údaje

- údaje k 20. 4. 2004

obecné údaje		zemědělská půda		lesy				voda		ochrana přírody a krajiny				ostatní	
rozloha (ha)	20742,60	trvalé travní porosty (ha)	1210,6	rozloha (ha)	3211			hustota říční sítě	1,3	počet a rozloha (ha) zvláště chráněný území	CHKO	1	1250	ložiska se vztahem k ochraně přírody	0
% z rozlohy kraje	4,0	orná (ha)	13438,3	% z rozlohy	16			délka v km	271		NPR	0	0	zastavěná plocha	
min. n. výška	232	ostatní (ha)	1173,0	stupně přirozenosti <sup>11</sup>	0	rozloha (ha)	155	výměra v ha	265,6		NPP	0	0	rozloha (ha)	412,1
max n. v.	643	celkem (ha)	15821,9			% z rozlohy	5	počet významných migračních bariér	1		PR	2	19	% z rozlohy	380,9
průměrná n. v.	412	% z rozlohy	74,8		I	rozloha (ha)	512					PP	0	0	přírodně zachovalé plochy
						% z rozlohy	16	rozloha (ha)	1250			rozloha (ha)	2077,5		
						II	rozloha (ha)	546	6			% z rozlohy	10,0		
							% z rozlohy	17							
						III	rozloha (ha)	453	2						
							% z rozlohy	14							
						IV	rozloha (ha)	838	6						
							% z rozlohy	26							
						V	rozloha (ha)	586	0						
							% z rozlohy	18							
						VI	rozloha (ha)	86	0						
							% z rozlohy	1							
								počet a plocha (ha) /délka (km) prvků ÚSES	biocentra	nadregionální		3			
										regionální		2			
										lokální		46			
										celkem		51			
									biokoridory	nadregionální		10			
										regionální	17				
										lokální	141				
										Celkem	168				

<sup>11</sup> Bez vojenských lesů

# SPRÁVNÍ OBVOD OBCE S ROZŠÍŘENOU PŮSOBNOSTÍ UNIČOV



## Obce

- ⊙ Bouzov do 1999 obyv.
- Uničov 10000 - 24999 obyv.

## Komunikace

- silnice 2. třídy
- ostatní silnice
- železnice

## Vodstvo

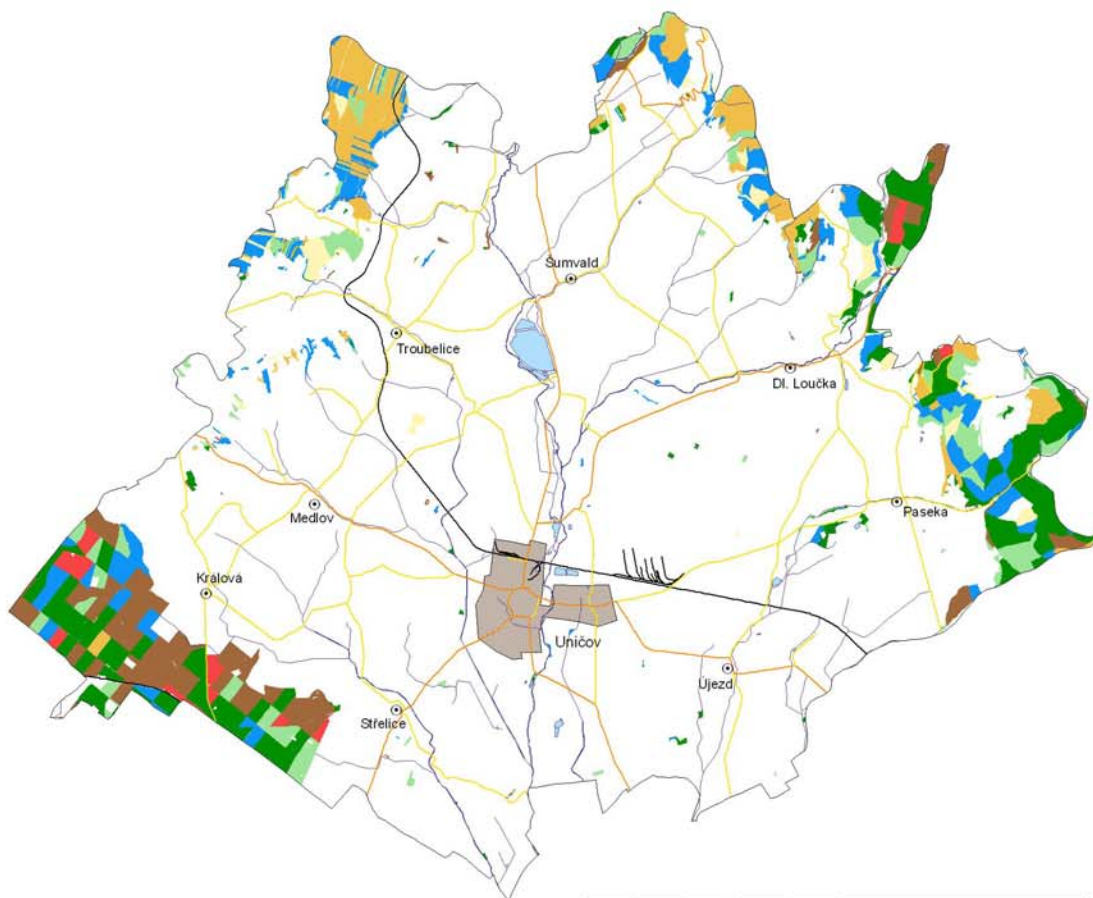
- vodní toky
- vodní plochy

## Vegetace

- lesy

# STUPNĚ PŘIROZENOSTI LESŮ

VE SPRÁVNÍM OBVODU OBCE S ROZŠÍŘENOU PŮSOBNOSTÍ  
UNIČOV

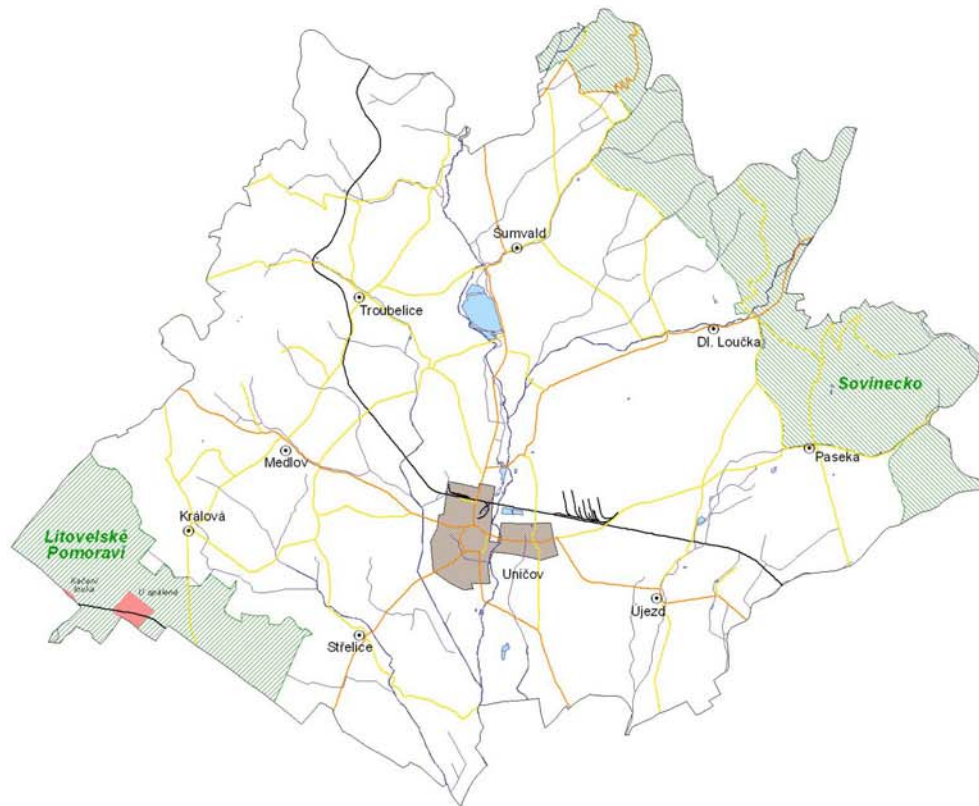


## Stupně přirozenosti lesů:

- introdukce
- kulturní, druhově silně nevhodné
- kulturní, druhově nevhodné
- spíše kulturní
- spíše přirozené
- blízké přirozené
- přirozené

# CHRÁNĚNÁ ÚZEMÍ

VE SPRÁVNÍM OBVODU OBCE S ROZŠÍŘENOU PŮSOBNOSTÍ  
UNIČOV

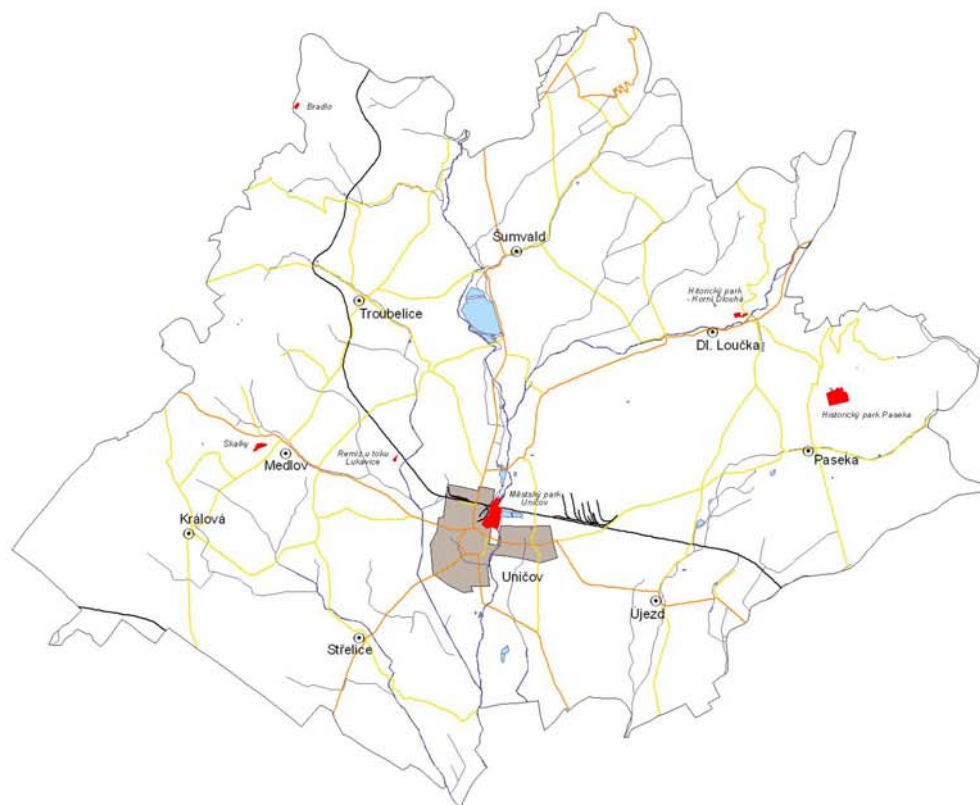



Chráněná území:

- přírodní rezervace
- přírodní park
- chráněná krajinná oblast

# VÝZNAMNÉ KRAJINNÉ PRVKY A PŘECHODNĚ CHRÁNĚNÉ PLOCHY

VE SPRÁVNÍM OBVODU OBCE S ROZŠÍŘENOU PŮSOBNOSTÍ  
UNIČOV

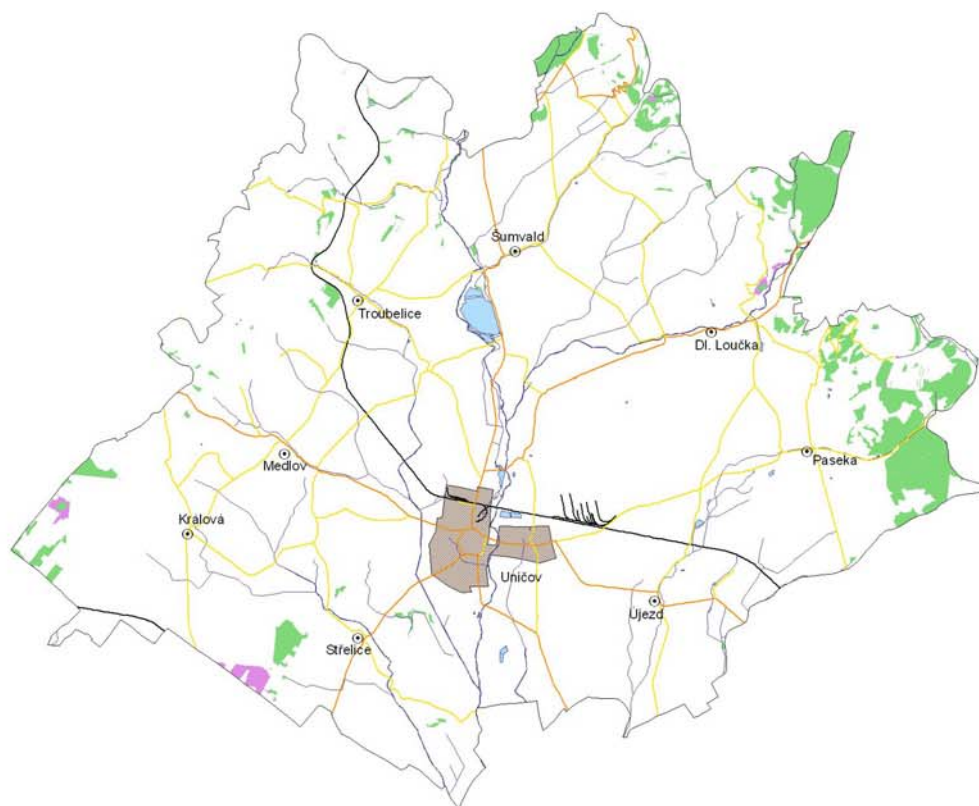




 významný krajinný prvek



# PŘÍRODNÍ ZACHOVANOST ÚZEMÍ

VE SPRÁVNÍM OBVODU OBCE S ROZŠÍŘENOU PŮSOBNOSTÍ  
UNIČOV



-  přírodně cenné biotopy
-  lokality s předpokládaným výskytem přírodně cenných biotopů, doposud nemapováno

#### 4.2.2.13. Zábřeh

Správní obvod obce zahrnuje celkem 28 obcí, z nichž statut města mají štíty a Zábřeh. Správní obvod má rozlohu 267,26 km<sup>2</sup> a 33 895 obyvatel. Z celkové výměry zaujímá 52,6% zemědělská půda, lesní pozemky pak 36%. Přibližně jedna třetina území je leží v Přírodním parku Březná, kde se nalézá i velká část přírodně zachovalých lokalit. Za zmínku zde stojí 5 významných migračních bariér na vodních tocích. Z pohledu biogeografického členění ČR náleží správní území do bioregionů Šumperského, Litovelského, Svitavského a Orlickohorského.

Město Zábřeh vzniklo na levém břehu řeky Moravská Sázava ve 13. století. Výstavba severní Ferdinandovy dráhy v roce 1845 přeměnila Zábřeh v průmyslově-obchodní centrum. Z památek se zachoval zámek, empírový kostel Sv. Bartoloměje, část městských hradeb. Z novějších památek je zajímavá socha rodáka a polárního cestovatele Jana Eskymo Welzla. V Zábřehu je strojírenský, dřevařský a nábytkářský průmysl.

Tab. 123 Zábřeh – základní údaje

- údaje k 20. 4. 2004

obecné údaje		zemědělská půda		lesy				voda		ochrana přírody a krajiny				ostatní				
rozloha (ha)	26726,30	trvalé travní porosty (ha)	4457,3	rozloha (ha)	9509			hustota říční sítě	1.8	počet a rozloha (ha) zvláště chráněných území	CHKO	0	0	ložiska se vztahem k ochraně přírody	1			
% z rozlohy kraje	5,2	orná (ha)	7430,5	% z rozlohy	36			délka v km	492		NPR	0	0	zastavěná plocha				
min. n. výška	262	ostatní (ha)	1820,1	stupně přirozenosti <sup>12</sup>	0	rozloha (ha)	1095	výměra v ha	262,5		NPP	0	0	rozloha (ha)	380,9			
max n. v.	800	celkem (ha)	13707,9			% z rozlohy	12	počet významných migračních bariér	5		PR	1	52	% z rozlohy	1,5			
průměrná n. v.	405	% z rozlohy	52,6		I	rozloha (ha)	1914				PP	0	0	přírodně zachovalé plochy				
						% z rozlohy	20	rozloha (ha)	3633,1					% z rozlohy	13,6			
						rozloha (ha)	3099											
						% z rozlohy	33											
						rozloha (ha)	1995											
						% z rozlohy	21											
						IV	rozloha (ha)									1112		
							% z rozlohy									12		
						V	rozloha (ha)									211		
							% z rozlohy									2		
						VI	rozloha (ha)									86		
							% z rozlohy									1		
								počet a plocha (ha) /délka (km) prvků ÚSES	biocentra	nadregionální		0						
										regionální	9							
										lokální	95							
										celkem	104							
									biokoridory	nadregionální		5						
										regionální	33							
										lokální	141							
										Celkem	179							

<sup>12</sup> Bez vojenských lesů

# SPRÁVNÍ OBVOD OBCE S ROZŠÍŘENOU PŮSOBNOSTÍ ZÁBŘEH

## Obce

- Bouzov do 1999 obyv.
- Konice 2000 - 9999 obyv.
- Uničov 10000 - 24999 obyv.

## Komunikace

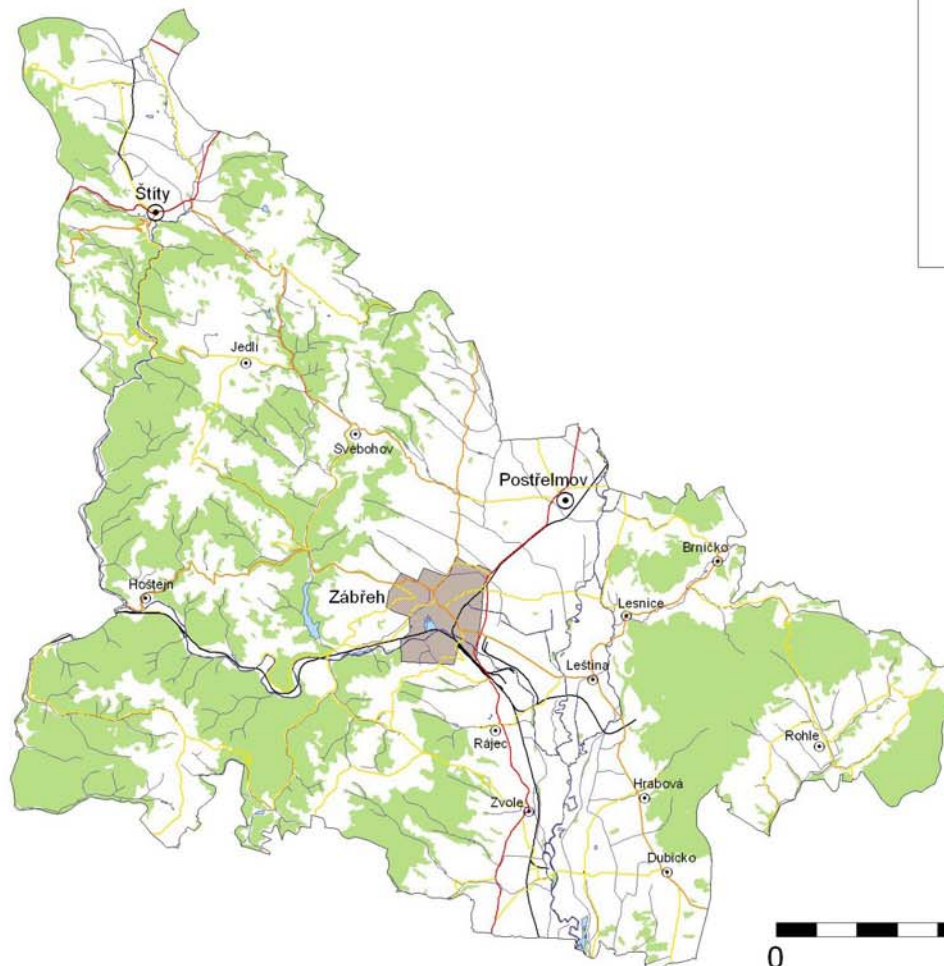
- silnice 1. třídy
- silnice 2. třídy
- ostatní silnice
- železnice

## Vodstvo

- vodní toky
- vodní plochy

## Vegetace

- lesy










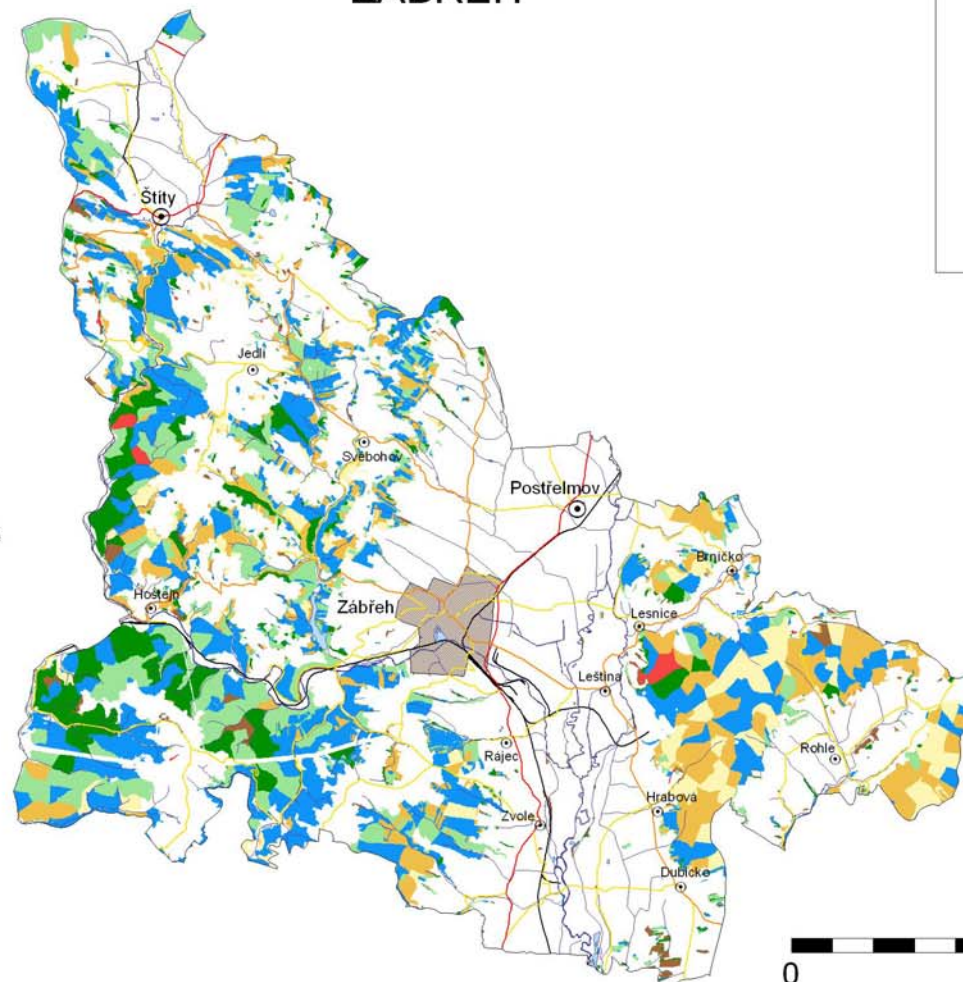
# STUPNĚ PŘIROZENOSTI LESŮ

VE SPRÁVNÍM OBVODU OBCE S ROZŠÍŘENOU PŮSOBNOSTÍ  
ZÁBŘEH



Stupně přirozenosti lesů:

-  introdukce
-  kulturní, druhově silně nevhodné
-  kulturní, druhově nevhodné
-  spíše kulturní
-  spíše přirozené
-  blízké přirozené
-  přirozené



0 5 10 km



# CHRÁNĚNÁ ÚZEMÍ

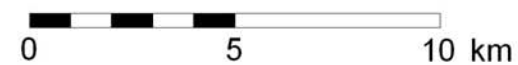
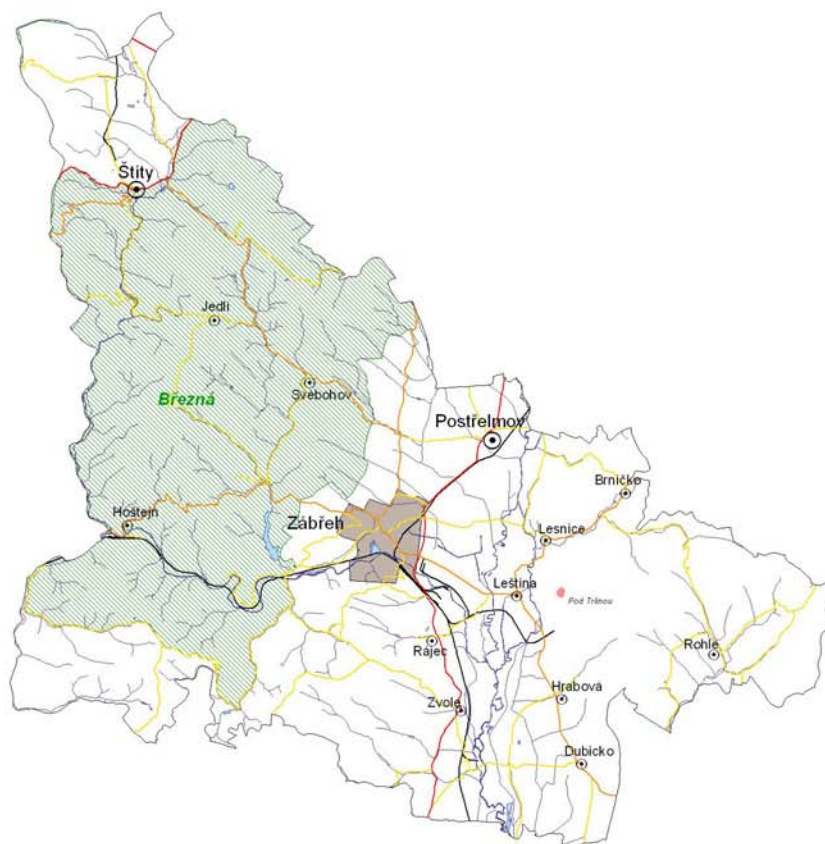
VE SPRÁVNÍM OBVODU OBCE S ROZŠÍŘENOU PŮSOBNOSTÍ  
ZÁBŘEH



Chráněná území:

 přírodní rezervace



 přírodní park

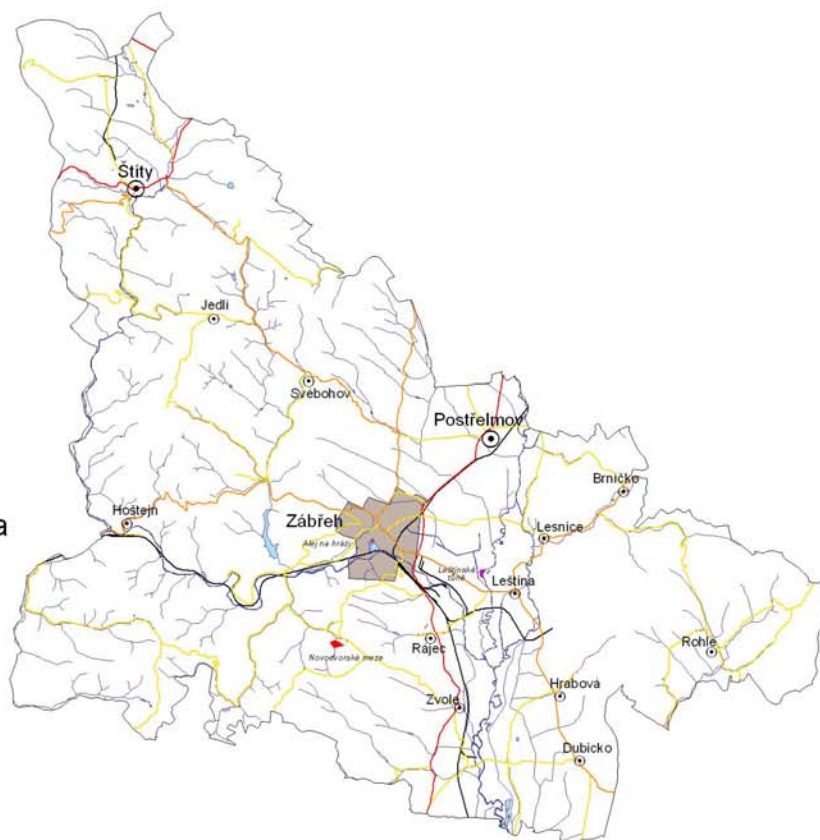


# VÝZNAMNÉ KRAJINNÉ PRVKY A PŘECHODNĚ CHRÁNĚNÉ PLOCHY

VE SPRÁVNÍM OBVODU OBCE S ROZŠÍŘENOU PŮSOBNOSTÍ  
ZÁBŘEH





-  významný krajinný prvek
-  přechodně chráněná plocha



# PŘÍRODNÍ ZACHOVALOST ÚZEMÍ

VE SPRÁVNÍM OBVODU OBCE S ROZŠÍŘENOU PŮSOBNOSTÍ  
ZÁBŘEH



-  přírodně cenné biotopy
-  lokality s předpokládaným výskytem přírodně cenných biotopů, doposud nemapováno

