



Podpora rozvoje
Olomouckého kraje



ROP
Střední Morava

Integrovaný plán rozvoje území pilotními aktivitami

BOUZOVSKO



pro prioritní osu 3.1.2 ROP Střední Morava

Výzva V 20 V 312 1.0

Zpracovatel:

SVS consult, s.r.o.





OBSAH

1.	Východiska Integrovaného plánu rozvoje území	4
2.	Analýza cestovního ruchu na území obce Bouzov	6
2.1.	Socioekonomická analýza území obce Bouzov ve vztahu k realizačním podmínkám integrovaného plánu	6
1.1.1	Obyvatelstvo	7
1.1.2	Hospodářská činnost, občanská vybavenost a doprava	8
1.2	Analýza cestovního ruchu v oblasti Bouzovska	9
1.2.1	SWOT analýza oblasti Bouzova z hlediska faktorů cestovního ruchu.....	13
1.3	Analýza vazeb na sektory ovlivňující rozvoj území	13
1.4	Popis podpořených projektů z ROP Střední Morava nebo jiných aktivit realizovaných v daném území	16
3.	Identifikace problémů a potenciálu rozvoje ve vazbě na rozvoj cestovního ruchu Bouzovska.....	18
3.1.	Identifikace problémové oblasti rozvoje cestovního ruchu	18
3.2.	Potenciál rozvoje území s vazbou na cestovní ruch	19
4.	Strategie řešení IPRÚ - definování cíle a aktivit	22
4.1	Východiska řešení IPRÚ	22
4.2	Strategie řešení integrovaného plánu	23
4.2.1	Návrh strategie řešení integrovaného plánu	23
4.2.2	Soulad strategie řešení integrovaného plánu s cíli regionální politiky.....	28
4.2.3	Očekávané synergické efekty	29
4.3	Stanovení problémů, strategie řešení a cílů ve vztahu k využití potenciálu rozvoje území	30
4.3.1	Aktivita 1 - Veřejná infrastruktura pro cestovní ruch.....	30
4.3.2	Aktivita 2 - Rozšiřování nabídky služeb cestovního ruchu v oblasti sportovních aktivit	39
4.3.3	Aktivita 3 - Rozšiřování nabídky služeb cestovního ruchu v trendových a doplňkových aktivitách	45
4.3.4	Aktivita 4 – Koordinace IPRÚ.....	51



5. Popis očekávaných výsledků a výstupů, včetně kvantifikace cílů a definování relevantních indikátorů	53
5.1. Soustava indikátorů	53
5.1.1. Indikátory výstupu IPRÚ Bouzov	53
5.1.2. Indikátory výsledku IPRÚ Bouzov	54
5.1.3. Indikátory dopadu IPRÚ Bouzov	55
5.2. Charakteristika monitorovacích indikátorů	56
6. Časový harmonogram a návaznost.....	61
7. Finanční plán IPRÚ	62
8. Popis administrativní kapacity a způsobů řízení IPRÚ	64
8.1. Řídící výbor	64
8.2. Manažer IPRÚ	64
9. Informace o přípravě, sběru námětů a o veřejném projednání záměru a zpracovaného IPRÚ.....	65
10. Analýza rizik IPRÚ	68
11. Horizontální témata ve vztahu k IPRÚ	70
11.1. Rovné příležitosti	71
11.2. Udržitelný rozvoj	72
12. Možnosti financování projektů prostřednictvím podpory rozvoje území ze strukturálních fondů EU	73
12.1. Veřejný sektor	74
12.2. Soukromý sektor	77



1. Východiska Integrovaného plánu rozvoje území

Integrovaný plán rozvoje území (dále jen „IPRÚ“) představuje ucelený koncept řešení problémových oblastí rozvoje správních obvodů obce Bouzov, který má jasně definované cíle a jehož aktivity se vzájemně doplňují či podmiňují. Aktivity jsou zaměřené na komplexní přístup k řešení problémů vybraného území. Aktivitou se pak rozumí činnost, která je obsažena v IPRÚ a pomocí které budou dosahovány cíle IPRÚ. Aktivita je základem pro definování a realizaci jednotlivých individuálních projektů naplňujících IPRÚ.

Cílem dokumentu je pak představit soubor těchto aktivit a z nich vycházejících individuálních projektů s jasnou vazbou na daná území, a to s důrazem na koncentraci, provázanost a jejich vzájemnou synergii do oblasti cestovního ruchu a dále na aktivity, které se budou zaměřovat na řešení konkrétních problémů v rámci stanovené strategie rozvoje území.

Integrovaný plán rozvoje území Bouzovska tak představuje koncepční dokument, zpracovaný pro oblast podpory 3.1.2 – Integrovaný projekt rozvoje území pilotními aktivitami, přičemž výsledek IPRÚ je primárně určen pro účely vyhlášení výzev pro předkládání individuálních projektů, které jsou součástí integrovaného řešení území. Individuálními projekty se rozumí konkrétní projekty naplňující IPRÚ, které předkládají oprávnění žadatelé na základě specifické výzvy vyhlášené ŘO ROP Střední Morava a vyhlášené na aktivity, pomocí nichž jsou naplňovány cíle IPRÚ.

Individuální projekty, které budou předkládány v rámci naplnění strategie IPRÚ (a definovaných aktivit) by měly v co nejvyšší míře splňovat tyto kritéria:

- 1) Dosahovat co nejvyšší efektivity využití prostředků ve vazbě na dosažení cíle projektu (monitorovací ukazatele a indikátory IPRÚ)
- 2) Vyvolat pákový efekt soukromých investic
- 3) Být v souladu s rozvojovými koncepcemi územně samosprávných celků a právně závaznými územně plánovacími dokumenty
- 4) Mít socioekonomický přínos a pozitivní dopad pro rozvoj území
- 5) Vykazovat udržitelné výsledky a být v souladu s rovnými příležitostmi

Integrovaný plán rozvoje území je zpracován podle metodického pokynu pro integrované projekty, vydaného Úřadem regionální rady ROP Střední Morava, a podle výzvy č.20 pro oblast 3.1.2 ROP Střední Morava. IPRÚ ve značné míře vychází ze zpracovaného dokumentu „Analýza připravenosti integrovaných projektů na venkově“, schválené Radou Olomouckého kraje dne 3. 12. 2009.

Při zpracování IPRÚ pro oblast Bouzovska byly dále použity jako východiska tyto nadřazené a související strategické dokumenty a materiály:

- Regionální operační program NUTS II Střední Morava 2007 – 2013
- Ostatní operační programy ČR na období let 2007 – 2013 dle relevance



- Národní strategický referenční rámec ČR 2007 – 2013
- Strategie regionálního rozvoje ČR pro léta 2007-13
- Program rozvoje územního obvodu Olomouckého kraje
- Vyhodnocení dotazníkového šetření u obcí Olomouckého kraje z roku 2009 a 2010
- Krajské strategické dokumenty (cestovní ruch, strategický rozvoj území)
- Koncepce státní politiky cestovního ruchu v ČR na období 2007-13
- Ročenka cestovního ruchu
- Atlas cestovního ruchu ČR
- Informace od subjektů působících na Bouzovsku
- Strategické rozvojové plány obce Bouzov
- Ostatní relevantní materiály schválené zadavatelem (Generel dopravy Olomouckého kraje, územní plány obcí, apod.)

Při zpracování IPRÚ pro oblast Bouzovska byly dále použity následující metodické dokumenty:

- Metodický pokyn – Integrovaný plán rozvoje území pilotními aktivitami (verze V 20 MP IPRÚ_3.1.2 1.0 ze dne 20. 5. 2010)
- Formulář projektového námětu pro podoblast podpory 3.1.2 Integrovaný rozvoj cestovního ruchu pilotními aktivitami ROP Střední Morava
- Prováděcí dokument Regionální operační program regionu soudržnosti Střední Morava (verze 0.7, leden 2010)
- Vyhlášená výzva ÚRR č. V 20 V 312 1.0

Řešení integrovaného plánu rozvoje území se řídilo definovanými pravidly pro tvorbu koncepčních a strategických materiálů, především pak principem partnerství a transparentností procesu sběru námětů, zpracování dokumentu a jeho připomínkování. V rámci přípravy byla dodržována metodickým pokynem určená pravidla pro přípravu a realizaci IPRÚ.

V rámci přípravy IPRÚ byla realizována jednání se subjekty veřejné správy a samosprávy, zájmovými sdruženími v cestovním ruchu, místními občanskými sdruženími a podnikateli, a to za účelem naplnění principů partnerství a reflexe priorit všech důležitých místních aktérů.

Harmonogram průběhu přípravy IPRÚ je uveden v kapitole 8 tohoto dokumentu.



2. Analýza cestovního ruchu na území obce Bouzov

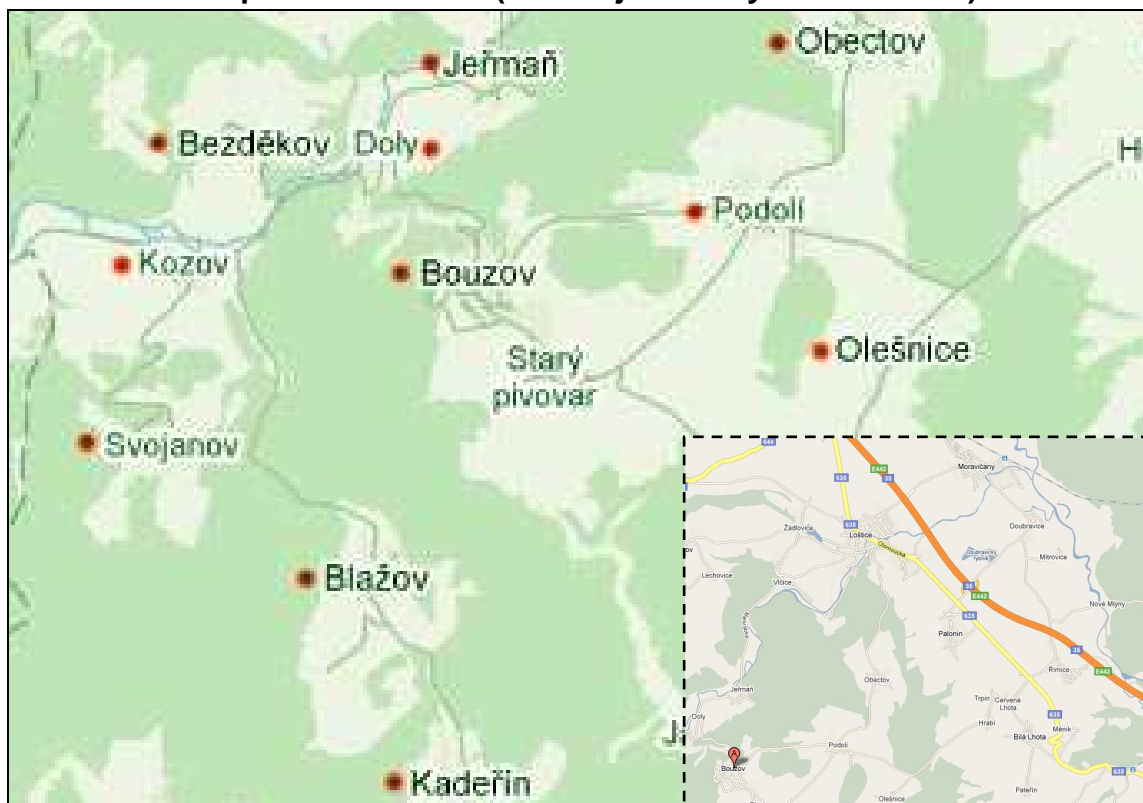
2.1. Socioekonomická analýza území obce Bouzov ve vztahu k realizačním podmínkám integrovaného plánu

Pro účely IPRÚ je území Bouzovska vymezeno svým katastrálním územím. Katastrální území obce Bouzov je rozděleno na 13 částí, a to: Bezděkov, Blažov, Bouzov, Doly, Hvozdečko, Jeřmaň, Kadeřín, Kovářov, Kozov, Obectov, Olešnice, Podolí a Svojanov (červeně vyznačené na obrázku číslo 1.). Jednotlivé části obce se nacházejí v povodí řeky Třebůvky, která je přítokem řeky Moravy.

Obec Bouzov se nachází v severozápadní části okresu Olomouc, v posledních výběžcích kopců Dražanské vrchoviny, v nadmořské výšce 366 m. Patří mezi vyhledávané atrakce širokého okolí, a to nejen kvůli majestátu okouzujícího hradu. Obec Bouzov leží v lokalitě mikroregionu Litovelsko.

K nejvýznamnějším dominantám patří hrad Bouzov, který má nejenom z hlediska turistického ruchu nadregionální význam a ve výsledku zvyšuje atraktivitu Bouzovska. Na to je navázána trasa regionálních cyklostezek, které se kříží v obci Bouzov.

Obrázek 1 – Mapa obce Bouzov (včetně jednotlivých částí obce)





Tabulka 1 - Základní charakteristiky sledovaného území (zdroj ČSÚ)

Region NUTS II	Střední Morava
Kraj	Olomoucký
Okres	Olomouc
Obec	Bouzov
Počet částí obce	13
Katastrální výměra v ha	4231

Tabulka 2 - Rozloha a hustota zalidnění (zdroj ČSÚ)

Výměra obce v km²	Počet obyvatel	Výměra zastavěné plochy v km²	Hustota obyvatel na km²
42,31	1508	0,35	35,6

1.1.1 Obyvatelstvo

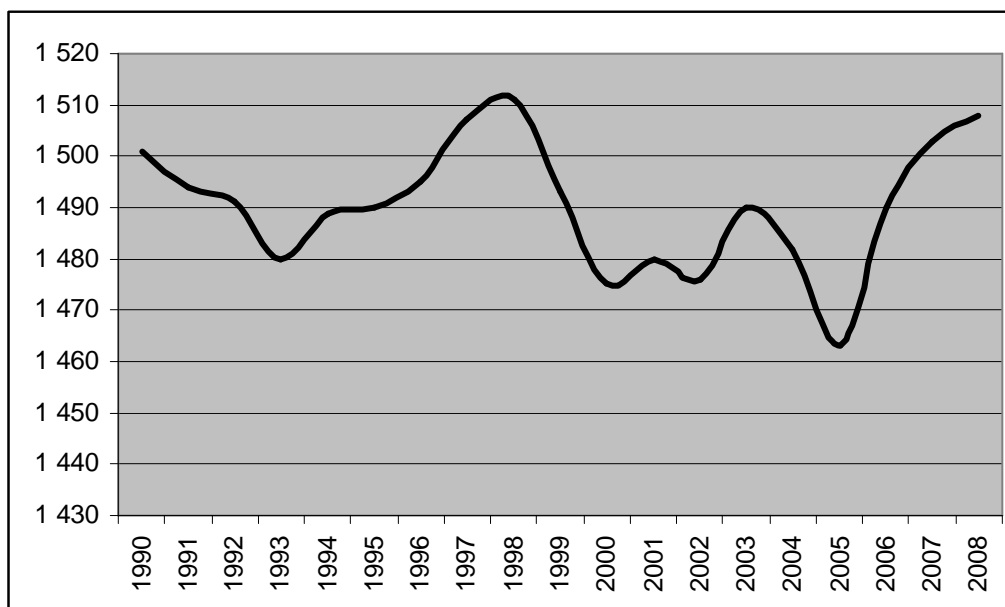
V porovnání s blízkým okolím je počet obyvatel obce relativně vysoký, ovšem je nutné brát v potaz zásadní fakt, že Obec Bouzov je rozdělena na třináct částí. Charakter daného území je ryze venkovský.

Počet obyvatel v posledních letech značně stoupá, což je způsobeno především zvýšeným počtem přistěhovalých osob. Z hlediska přirozené obměny obyvatelstva je však poměr mezi natalitou a mortalitou značně nevyvážený (-0,8% ročně v letech 2008 až 2009).

Věková skladba obyvatelstva se nijak výrazně neodlišuje od okresního či celorepublikového průměru. Z dlouhodobějšího hlediska nejsou výrazně patrná dvě zásadní nebezpečí pro vývoj sídelní struktury ve venkovských územích - nezaměstnanost a podíl bydlících v bytových domech jako nejčastěji migrujícího obyvatelstva. Nedochází tak k vylidňování z důvodu nedostatku pracovních příležitostí, protože Bouzovsko se nachází v těsné blízkosti měst Mohelnice a Litovle. Krajské město Olomouc je snadno dostupné po komunikaci E442. Na základě této geografické polohy dojíždí značná část obyvatel za prací do výše zmíněných lokalit.



Obrázek 2 - Graf vývoje počtu obyvatel (zdroj ČSÚ)



1.1.2 Hospodářská činnost, občanská vybavenost a doprava

Převážná většina hospodářských subjektů působících na katastrálním území obce Bouzov spadá do sekundárního a terciárního sektoru. Rovněž sektor primární (zemědělství) si dosud zachoval významnější postavení, jež svoji činností přispívá k zachování charakteru krajiny.

Pro oblasti Bouzovska je rozvoj cestovního ruchu a rekreace do budoucna významným ekonomickým odvětvím. Atraktivita pro turisty je dána souhrou několika faktorů, ale největší podíl tvoří právě chráněná krajinná oblast Litovelské Pomoraví a přírodní bohatství (s využitelností pro trávení volného času včetně doplňkových aktivit) a architektonické kulturní dědictví (viz další subkapitola). Vzhledem k atraktivnosti mnoha památek a dalších atraktivit cestovního ruchu je zde značný podíl subjektů, které poskytují služby vázané právě na tento segment trhu. Největší přínos tak plyne pro přímé okolí hradu a přilehlou obec Bouzov.

Co se týče občanské vybavenosti, nabízí obec Bouzov pestrout nabídku veřejných a sociálních služeb, které přispívají k udržení a rozvoji místní komunity – viz tabulka níže.

Z hlediska dopravní obslužnosti připadá v úvahu pouze silniční doprava, protože územím obce neprochází železniční trať. Katastrálním územím obce Bouzov neprobíhá žádná z regionálního hlediska významná komunikace a silniční síť je tvořena relativně hustou sítí silnic III. třídy. Veřejnou osobní přepravu zajišťuje na zkoumaném území především autobusová doprava. Autobusové spojení se uskutečňuje na trase Bouzov – Litovel,



Mohelnice – Luká nebo Bouzov – Doly (to je již trasa dálkového autobusu Brno – Jeseník). Železnice není v obci dostupná.

K rozvoji potenciálu cestovního ruchu přispívá trasa regionálních cyklostezek a turistických tras, které se kříží v obci Bouzov.

Tabulka 3 - Občanská vybavenost a hospodářské subjekty (zdroj ČSÚ)

Občanská vybavenost		Subjekty dle převažující činnosti	
Veřejná knihovna včetně poboček	4	Zemědělství, lesnictví, rybolov	44
Ostatní kulturní zařízení	2	Průmysl	26
Sakrální stavba	2	Stavebnictví	33
Hřbitov	1	Doprava a spoje	21
Mateřská škola	1	Obchod, prodej a opravy motorových vozidel a spotřebního zboží	76
Základní škola	1	Ostatní obchodní služby	29
Dům s pečovatelskou službou	1	Veřejná správa, obrana, povinné pojištění	11
Hřiště	2	Školství, zdravotnictví	6
Tělocvičny (vč. školních)	1	Ostatní veřejné, sociální a osobní služby	29
Ostatní zařízení pro tělovýchovu	1		
Ordinace praktického lékaře pro dospělé	1		
Detašované pracoviště ordinace praktického lékaře pro děti a dorost	1		
Ordinace praktického lékaře - stomatologa	1		
Detašované pracoviště ordinace lékaře specialisty	1		

1.2 Analýza cestovního ruchu v oblasti Bouzovska

Obec se nachází v severozápadní části okresu Olomouc, v posledních výběžcích kopců Dražanské vrchoviny, poblíž chráněné krajinné oblasti Litovelské Pomoraví. Geomorfologicky je Litovelsko tvořeno Hornomoravským Úvalem, což je vněkarpatská sníženina. Její nejplošší, nejnižší položenou část, reprezentuje Haná. Tato oblast je téměř bezlesá, s tou nejúrodnější půdou a zalidněná většinou obyvatel žijících v mikroregionu. Oficiální název této oblasti je Uničovská plošina, Středomoravská niva a Prostějovská pahorkatina. Západní zvlněnější část regionu je tvořena Bouzovskou vrchovinou, jejíž dominantou a symbolem je hrad Bouzov. Nad obcí se dále rozkládá několik vrchů, z nichž nejvyšší jsou vrcholy Bakule a Vrsky.



Kuriozitou oblasti Litovelska jsou meandry vytvořené řekou Moravou, podzemní krasové jevy (Mladečské a Javoříčské jeskyně) a vlastně celé povodí Moravy, která patří do úmoří Černého moře. Řeka je zde typická četnými bočními rameny, u Střene vytváří přírodní ostrov, u Mladče pak písčiny. V celých dvou pětinach své délky protéká Morava lesy, zde jsou to lesy lužní, z velké části patřící do CHKO Litovelské Pomoraví. Typickou strukturu nivní krajiny tvoří mozaika ekosystémů vodních toků, slepých meandrů, periodických tůní, mokřadů, slatin, travinných společenstev a různých typů lužního lesa od nejvlhčích olšových vrbin až po relativně nejsušší lužní doubravy.

Obec patří mezi lokality s nadregionálním významem¹. Atraktivita pro turisty je dána kombinací několika faktorů, a to především přírodním bohatstvím Bouzovské vrchoviny a architektonickým dědictvím historického hradu, který je její dominantou a symbolem. Právě historie obce a její památky jsou spojeny se vznikem bouzovského hradu.

První písemné zmínky o bouzovském hradu vypínajícím se nad obcí nad soutokem říčky Třebůvky a potoku Špránek, pocházejí z roku 1317, kdy jej založil Búzov z Búzova (takhle zněl název obce ve staročeštině). Původně to byl gotický hrad bergfritového typu, který byl rozšiřován ve druhé polovině 14. a v 15. století. V roce 1558 hrad vyhořel, počátkem 17. a v první polovině 18. století pak proběhla jeho přestavba, jejíž radikálnější podoba se realizovala v letech 1895–1909 – tvář hradu vtiskl projektant George J. von Hauberrisser a byl to otisk pozdně historizujícího, romantizujícího stylu².

Hrad má oválný půdorys, je chráněn hradbou a doplněn čtyřmi podkovovitými nekrytými baštami, které se otvírají do prostoru parkánu. Nádvoří je na jihu, východě a severu obestavěno obytnými křídly, na západě je uzavřeno hradní zdí. Na nádvoří hradu můžeme obdivovat novorenesanční kašnu zakrývající studnu vytesanou ve skále do hloubky celých 52 m. Okolní krajinu budeme mít jako na dlani při pohledu z 58 m vysoké hlásky. Předhradí tvoří dvě budovy a kaple Panny Marie, mosty vedoucí k hradu jsou vybudovány z lomového kamene a opracovaných pískovcových kvádrů.

Kolorit hradu dotváří půvabný a vcelku rozsáhlý zámecký park. Je to přírodně krajinářský útvar založený v 19.–20. století v rámci přestavby hradu. V zadní polovině parku najdeme tzv. rytířské kolbiště. Příjezdová cesta k hradu je lemována lipovou alejí. K historickým památkám zde patří socha Jana Nepomuckého stojící vlevo od mostu a pocházející z roku 1714. Při svahu po cestě z obce k hradu nás jistě zaujme kostel sv. Gotharda, přestože je poněkud stíněn hradním majestátem. Je to jednolodní stavba s boční kaplí, v jejíž předsíni je umístěn reliéf Panny Marie. Kostel pochází ze 2. čtvrtiny 16. století. Patří k němu i ohradní zeď, neomítnutá, se sešikmenou korunou zdíva.

Hodnota Bouzova spočívá tedy především v architektonické dědictví, kdy sice hrad Bouzov byl ve středověku významnou stavbou, ovšem v novověku oblast prodělala úpadek a všechny

¹ Komplexní vyhledávací studie na zásadní infrastrukturní projekty v oblasti cestovního ruchu, 2008. Str. 16

² www.mikroregionlitovelsko.cz



důležité komunikace (především železnice) minuly Bouzovsko. Malá prosperita oblasti nedovolila další stavební rozvoj, čím zůstal zachován jedinečný ráz místní architektury, ze které dnes Bouzovsko díky turismu těží. Hrad patří mezi nejnavštěvovanější památky Mikroregionu Litovelsko a celkově i Olomouckého kraje. Návštěvnost se pohybuje kolem 100 000 lidí ročně, což činí z Bouzova 1. až 2. nejvíce navštěvovanou architektonicko-historickou památku v Olomouckém kraji (na 6 místě v absolutním pořadí) – viz tabulka návštěvnosti níže (dle údajů návštěvnosti hradu³, neoficiální odhady obce jsou o cca 50 – 70% vyšší z důvodu evidence návštěvnosti podle prodaných vstupenek hradní správy).

Tabulka 4 – Návštěvnost turistických míst v Mikroregionu Litovelsko⁴

Objekt	2004	2005	2006	2007	2008
Muzeum Litovel		5 000	4 700	5 128	5 400
Arboretum Bílá Lhota	10 809	10 419	9 778	12 193	9 769
Mladečské jeskyně	21 720	20 070	20 429	21 721	19 239
Zámek Náměšť na Hané	22 605	26 067	24 063	29 215	29 109
Javoříčské jeskyně (Luká)	46 782	45 703	45 391	49 799	43 476
Hrad Bouzov	83 540	102 260	110 493	110 904	100 401

Tabulka 5 – Pořadí návštěvnosti turistických míst v Olomouckém kraji⁵

Pořadí	Objekt	2004	2005	2006	2007	2008
1.	Zoo Olomouc	374 508	397 052	360 333	390 054	356 311
2.	Výstavy Flora	181 886	189 994	222 550	200 506	250 156
3.	Muzeum umění Olomouc (Muzeum moderního umění a Arcidiecézní muzeum)	139 593	121 517	163 946	228 367	204 676
4.	Přírodní ráj Horizont Bystrovany		120 000	139 681	150 175	162 820
5.	Hrad Helfštýn	95 500	96 357	94 203	107 702	100 722
6.	Hrad Bouzov	83 540	102 260	110 493	110 904	100 401
7.	Jeskyně Na pomezí	51 748	41 280	59 525	60 461	55 925
8.	Zámek Úsov	45 167	24 800	33 537	35 244	53 352

³ www.kr-olomoucky.cz, www.obec-bouzov.cz

⁴ Návštěvnost turistických lokalit. Komplexní vyhledávací studie na zásadní infrastrukturní projekty v oblasti cestovního ruchu, 2008.

⁵ Návštěvnost turistických lokalit. Komplexní vyhledávací studie na zásadní infrastrukturní projekty v oblasti cestovního ruchu, 2008.



9.	Ruční papírna a Muzeum papíru – Velké Losiny	48 719	47 654	49 259	51 450	50 203
10.	Zbrašovské aragonitové jeskyně	uzavřeny	55 595	63 340	62 812	49 005

Další z bouzovských památek je chrám sv. Máří Magdaleny z konce 14. století. Na náměstí obce pak najdeme kamenný kříž s korpusem Ukřižovaného Krista, na podstavci má reliéf sv. Máří Magdaleny a pochází z roku 1816. Kromě již zmíněného hradu je zajímavá též Galerie v podhradí s 15 m vysokým Trojským koněm a expozicemi uměleckých děl.

S cestovním ruchem jsou propojeny doprovodné služby, kdy jsou k dispozici ubytovací a pohostinské kapacity. Většinu ubytovací kapacity pokrývá Hotel Bouzov (55 míst) a Valáškův grunt (70 míst). Další subjekty, které zvyšují atraktivitu, jsou místní přírodní památníky, Galerie v podhradí, sklářská huť.

Zejména pro děti je určena sjezdová dráha pro formule. U nás zatím nepříliš rozšířená „sjezdařská disciplína“. Turistům, kteří jsou skutečně sportovně založeni, nabízí okolí Bouzova zajímavé cyklotrasy vedoucí touto již poněkud drsnější, ale krásnou přírodou zalesněných kopců - mapa tras se nachází u Panských rybníků.

K rozvoji potenciálu cestovního ruchu přispívá trasa regionálních cyklostezek a turistických tras, které se kříží v Obci Bouzov. Rozcestí turistických tras se nachází na náměstí obce, asi 200 m od vstupní brány do hradu. Modrá trasa přichází z Choliny (17 km) a Javoříčka (5 km) a pokračuje v opačném směru do Loštic (7,5 km) a Moravičan (11 km). Zelená vede v jednom směru z Bílé Lhoty (9 km) a Olešnice (4,5 km) a z druhé strany z Kozova (3,5 km). Konečně žlutá turistická trasa vede z Kadeřína (5,5 km) a Blážova (3 km) a pokračuje do Kozova (3,5 km) a Městečka Trnávka (16,5 km). Přes Bouzov vedou dvě značené cyklotrasy, a to č. 512 Městečko Trnávka - Nové Mlýny a č. 6025 Olomouc - Bouzov.

Mezi další přírodní a kulturně historické atraktivity náleží následující seznam turistických míst:

Tabulka 6 – Destinace cestovního ruchu v obci Bouzov a okolí

Kulturně-historické památky a přírodní atraktivity	
Hrady a zámky, zříceniny	Hrad Bouzov
Technické památky	Trojský kůň (v Galerii Podhradí)
Poutní místa, chrámy a kostely	Selské památníčky a lokální poutní místa
Muzea	Galerie Podhradí
Turistické a naučné stezky, cyklostezky a hippostezky	1) Síť stezek Litovelska 2) Páteří cyklostezka Olomouckého kraje (ve výstavbě) 3) Turistické stezky

Zdroj: Komplexní vyhledávací studie na zásadní infrastrukturní projekty v oblasti cestovního ruchu, 2008



1.2.1 SWOT analýza oblasti Bouzova z hlediska faktorů cestovního ruchu

Silné stránky

- Vysoký potenciál návštěvnosti
- Silný potenciál v lidských zdrojích
- Vysoká vzdělanostní úroveň
- Blízkost rychlostních komunikací
- Atraktivní historická památka
- Hustá síť cyklotras

Slabé stránky

- Nižší úroveň dopravní infrastruktury v místě obce Bouzov
- Nízká obslužnost v terciárním sektoru
- Nižší počet podnikajících subjektů v oblasti cestovního ruchu
- Nedostatečná úroveň marketingu jak veřejné správy, tak podnikatelských subjektů

Příležitosti

- Potenciál pro vyšší návštěvnost zejména zahraničních turistů
- Získání klientů pro další aktivity (wellness, sportovní aktivity)
- Potenciál pro rozvoj agro a hipoturistiky
- Skokové zlepšení marketingu oblasti
- Růst poptávky po malých hotelích a menších ubytovacích kapacitách

Ohrožení

- Snížení stávajícího počtu turistů
- Odliv trvale žijících obyvatel
- Snížení veřejných prostředků v důsledku snížení příjmů ze sdílených daní
- Snížení zájmu o region v důsledku nedostatečného marketingu
- Konkurence blízkosti jiných středisek, zejména v ubytovacích kapacitách
- Snížení koupěschopnosti tuzemských turistů vlivem makroekonomické situace

1.3 Analýza vazeb na sektory ovlivňující rozvoj území

Následující body shrnují vazby na sektory ovlivňující rozvoj území, a to z hlediska:



1) Demografie

Důsledky pro rozvoj území:

Demografické změny mají výrazný vliv na rozvoj území, a to zejména v oblasti cestovního ruchu. Vliv demografie se projevuje rostoucí poptávkou po kvalitě, pohodlí a bezpečnosti u osob ve vyšším věku, rostoucí poptávkou po jednoduchých způsobech dopravy, rostoucí poptávkou po relaxačních aktivitách (golf), a po zábavě u mladých lidí, rostoucí poptávkou po produktech zaměřených na jednotlivce, rostoucí poptávkou spíše v obdobích mimo hlavní sezónu, rostoucí poptávkou po objevování a návštěvě okrajových částí nepříliš poznamenaných turismem u mladých lidí a rostoucí poptávkou po vzdálenějších destinacích, ale částečně i po kratších pobytech (prodloužené víkendy).

2) Dopravní infrastruktura

Důsledky pro rozvoj území:

Návštěvníci budou klást důraz na jednoduché dostupnosti především v případě krátkodobějších pobytů, na lepší dostupnost přímých vlakových a leteckých spojení při prodloužených víkendech a krátkodobějších pobytech ve městech. Stejně tak nové podnikatelské subjekty budou směřovat svoje aktivity do míst s dobrou dostupností a plynulým dopravním spojením.

3) Zdraví

Důsledky pro rozvoj území:

Zvýší se poptávka po turistických destinacích, které jsou nezávadné k lidskému zdraví a které využívají přírodní léčivé faktory a poskytují regenerační a preventivně zdravotní pobyty (zejména wellness, lázeňství).

4) Ekonomická situace

Důsledky pro rozvoj území:

S postupující globalizací se prohlubuje regionální charakter světového hospodářství – politicko-ekonomické vazby mezi regiony mohou doznat určitých proměn. Dochází k prohloubení mezinárodního obchodu, což zvyšuje šance na postupné sbližování kultur a hodnot. Význam služeb ve světové ekonomice dále vzroste a poroste také konkurence ve světovém měřítku. Důležitým faktorem tedy bude destinační marketing, který by se díky vzrůstající technické vzdělanosti lidí měl zaměřit na dostupnost veškerých informací a objednávání služeb prostřednictvím nejnovějších komunikačních kanálů.

5) Trávení volného času

Důsledky pro rozvoj území:



Zvýší se zájem o alternativní možnosti cestovního ruchu - agroturistika, ekoagroturistika, biofarmy. Poptávka také poroste po nabídkách a možnostech aktivní dovolené, relaxačních a lázeňských oblastí.

6) Rozvoj informačně-technologických znalostí

Důsledky pro rozvoj území:

Rozšiřování internetu a jeho využívání nejen k získávání informací, ale i k nákupu turistických produktů a služeb bude i nadále narůstat. V cestovním ruchu poroste neustále i význam vizuálních prezentací. Stále více si budou zejména zkušené turisté sestavovat svou dovolenou prostřednictvím elektronických rezervací.

7) Změna životního stylu

Důsledky pro rozvoj území:

Důsledkem pro cestovní ruch bude snížení důležitosti společenského postavení, chování ve volném čase bude více individualizované, poroste poptávka spíše po menších ubytovacích jednotkách (menší rodinné hotely, farmy). Posun ve vnímání života a životního stylu způsobí pokles v poptávce po plně doprovázených zájezdech. Dodavatelé získají vyšší zisky, pokud budou schopni vytvořit zcela nové produkty, bude stále důležitější jejich specializace v souvislosti se specifickými koníčky a zájmy. Poroste poptávka po druhých domovech, stále více se bude projevovat trend návratu k „jednoduchému“ – např. budou spíše preferovány bungalovy před hotely a stany před karavany. Někteří lidé budou stále více vyhledávat osvobození prostřednictvím nedostatku, deprivace, bolesti v rámci takto zaměřeného cestovního ruchu.

Uvedené shrnutí trendů cestovního ruchu je převzato ze studie „Komplexní vyhledávací studie na zásadní infrastrukturní projekty v oblasti cestovního ruchu (2008)“ a analytického materiálu „Program rozvoje cestovního ruchu Olomouckého kraje (2003)“, a to především z důvodu využitelnosti pro aplikaci na lokalizovaná území z důvodu přímé vazby dopadu trendů na potenciální integrovaný plán rozvoje území. Uvedené trendy jsou abstrahovány od přímé destinace cestovního ruchu, je tedy zřejmé, že budou relevantní i pro cestovní ruch na venkově.

Tabulka 7 – Shrnutí vazeb na sektory ovlivňující rozvoj území

Dílčí shrnutí vazeb na trendy v cestovním ruchu a sektory ovlivňující trendy
1. infrastruktura: <ul style="list-style-type: none"> - lepší dostupnost k atraktivitám (cesty, parkoviště), zaměřit se na ekologické dopravní prostředky - zvýšit kvalitu cestování, rychlost, komfort z letišť do Olomouckého kraje



- zlepšit technický stav církevních, kulturních a historických staveb a zpřístupnit je návštěvníkům
- výstavba sportovních zařízení, areálů pro horskou turistiku, cykloturistiku, pěší turistiku, in-line, zimní sporty, aquapark, golfová hřiště atd., včetně adrenalinových aktivit a rozšířit příležitosti pro zábavu
- výstavba, rekonstrukce, modernizace kongresových center
- podporovat alternativní cestovní ruch – agroturistika, ekoagroturistika, biofarmy

2. služby:

- investovat do komfortu a nadstandardních služeb pro klienty spojených s ubytováním
- podporovat cestovní ruch využívající přírodní léčivé faktory, regenerační a preventivně zdravotní pobyty (zejména wellness, lázeňství)
- zlepšit služby a nabídky fakultativních výletů pro lázeňské klienty
- podporovat alternativní cestovní ruch – agroturistika, ekoagroturistika, biofarmy
- rozšiřovat možnosti a nabídky pro aktivní dovolenou
- podporovat rozvoj vzdělávání formou kongresové a incentivní turistiky

Shrnutí preferencí typického návštěvníka ⁶		
Typ turistiky / období	Zimní sezóna	Letní sezóna
Sport – zimní sporty, cykloturistika, pěší turistika	22% (Jeseníky 40%)	22%
Poznání	20%	33%
Relaxace	18%	28%

Zdroj: „Analýza připravenosti integrovaných projektů na venkově“, 2009

1.4 Popis podpořených projektů z ROP Střední Morava nebo jiných aktivit realizovaných v daném území

Níže uvedená tabulka zobrazuje podpořené projekty z ROP Střední Morava v letech 2008 až 2010, a to včetně výše intervence.

Tyto projekty mají vazbu na plánované aktivity IPRÚ, a to po stránce vytváření dodatečných synergií k plánovaným aktivitám.

⁶ Zdroj: Rozvoj CR Olomouckého kraje. 2003. Dále Komplexní vyhledávací studie na zásadní infrastrukturní projekty v oblasti cestovního ruchu. 2008 - upraveno zpracovatelem



Tabulka 8 – Další realizované projekty na území Bouzovska

Podoblast podpory	Název projektových žádostí	Název žadatele	Dotace Regionální rady (EU + státní rozpočet)	Výzva
3.3.2	Hotel Bouzov	Hotel BOUZOV s.r.o.	3 375 758,40	3/2008
1.1.1	Rekonstrukce silnice III/37322 Jeřmaň - Kozov	Správa silnic Olomouckého kraje, p.o.	20 383 684,47	15/2009
3.3.2	Centrum relaxace a volného času, přístavba Hotelu Bouzov	Hotel Bouzov s.r.o.	12 149 931,93	15/2009

V daném území Bouzovska byly v letech 2008 – 2010 již podpořeny projekty, které mají vazbu na cíle a aktivity IPRÚ Bouzovska. Tyto projekty mají širší vazby na plánované aktivity, a to především na zlepšení dostupnosti a kvality infrastruktury (silnice III/37322) a dále na zvýšení kvality poskytování služeb návazných na cestovní ruch (rozvoj ubytovacích kapacit – Hotel Bouzov) a poskytování doplňkových aktivit k cestovnímu ruchu a pobytu turistů v oblasti (Centrum relaxace a volného času, přístavba Hotelu Bouzov). Tyto aktivity působí synergicky k plánovaným aktivitám IPRÚ Bouzov a zvyšují tedy úspěšnost dopadů plánovaných aktivit IPRÚ Bouzovska .



3. Identifikace problémů a potenciálu rozvoje ve vazbě na rozvoj cestovního ruchu Bouzovska

Následující podkapitola se zaměřuje na rozbor problémů, které byly identifikovány v předchozím analytickém úseku a shrnuty SWOT analýzou. Další částí kapitoly je vytvoření strategie řešení problematických míst v území za současného využití rozvojového potenciálu území.

3.1. *Identifikace problémové oblasti rozvoje cestovního ruchu*

Identifikace problémů vychází z provedené analýzy území a SWOT analýzy. Za problémové oblasti v analyzovaném území byly stanoveny následující faktory:

1) Infrastruktura:

- zanedbaná přístupová dopravní infrastruktura některých silnic II. – III. třídy
- špatná dostupnost k atraktivitám (cesty, parkoviště, náměstí), především k hradu Bouzov
- nedostatečná turistická infrastruktura (informační centra, tabule)
- malé množství sportovních zařízení, areálů pro trávení volného času.

2) Služby:

- nedostatečná nabídka služeb pro návštěvníky, a to zejména volnočasových aktivit a doplňkových služeb pro různé věkové skupiny
- nutnost dalších investic zvyšujících standard stávající nabídky služeb cestovního ruchu
- nízké investice do doplňkové nabídky sportovních aktivit pro klienty spojených s ubytováním v oblasti.

3) Marketing cestovního ruchu a propagace území:

- nedostatečné propagační a marketingové aktivity
- nedostatečné informační a podpůrné značení atraktivit, a to především z centrálního bodu obce (náměstí), ale i v přístupu do obce.

Lokalita disponuje dobrým potenciálem v oblasti přírodních atraktivit a sportovních příležitostí (letní sporty i cykloturistika), je ale možné využít k rozvoji doplňkové infrastruktury pro sportovní turistiku, konkrétně je nezbytné v lokalitách podporovat modernizaci a rozvoj sportovních areálů, včetně potřebné doplňkové infrastruktury pro aktivně trávenou dovolenou (hippoturistika, agroturistika).



Dále je především třeba modernizovat technickou infrastrukturu pro turismus a věnovat prostředky do rekonstrukce a modernizace těchto prvků pro přilákání návštěvníků, toužících po historii a přírodě.

3.2. *Potenciál rozvoje území s vazbou na cestovní ruch*

Podle „Analýzy připravenosti integrovaných projektů na venkově“⁷ představuje v oblasti menších turistických zón v turistickém regionu oblast Litovelska (oblasti Bílé Lhoty, ale především Bouzovska) potenciálně velmi důležitou oblast cestovního ruchu, a to jednak z hlediska dobré dopravní dostupnosti z centrálních oblastí Olomouckého kraje, ale též i z hlediska již existujícího potenciálu atraktivity lokality a vazby na současné turistické aktivity v této lokalitě.

Na základě prováděného hodnocení z Analýzy vyplynulo, že optimální oblastí pro realizaci integrovaného plánu rozvoje území na venkově v regionu Střední Morava je právě oblast obce Bouzov, která skýtá největší potenciál cestovního ruchu a dostupných zařízení cestovního ruchu v regionu. Rovněž se jedná o oblast vhodnou pro intervenci z hlediska naplňování cíle Konvergence, jelikož oblast obce Bouzov patří k podprůměrným z hlediska faktoru rozvoje území.

Oblast vykazuje slabší hodnoty mezi všemi hodnocenými znaky ekonomicky slabší oblasti dle definice cíle Konvergence politiky Soudržnosti.

- a. Nižší podíl ekonomického ukazatele „RES / osobu“ (tedy podíl registrovaných ekonomických subjektů na osobu trvalého obyvatele) mezi hodnocenými.
- b. Nižší objem získaných dotací v ORP Litovel.
- c. Vykazuje nižší ekonomickou aktivitu obyvatelstva.

Oblast vykazuje značný potenciál na straně kvalitativního hodnocení turistických facilit a potenciál na straně využití cestovního ruchu, který může být zřejmě jedinou rozvojovou komparativní výhodou pro tuto oblast (a současně rozvojovým potenciálem).

- a. Mezuregionální památkový unikát – Hrad Bouzov. Vůbec nejnavštěvovanější lokalita (mezi prvními třemi místy) v Olomouckém kraji s více než 100 000 návštěvníky ročně .
- b. Vysoký potenciál cestovního ruchu po stránce sezónnosti.
- c. Nejvyšší hodnotitelské číslo expertní komise mezi všemi hodnocenými subjekty v tomto regionu. Blízkost rychlostním silničním tahům a atraktivní lokalita.
- d. Dispozice všemi zásadními rozvojovými předpoklady na lokalitu z hlediska cestovního ruchu (přírodní atraktivity, hrad, infrastruktura pro letní sporty, ubytovací kapacita, naučné stezky).

⁷ Analýza připravenosti integrovaných projektů na venkově“, schválené Radou Olomouckého kraje dne 3. 12. 2009



Pro oblasti Bouzovska je rozvoj cestovního ruchu a rekreace do budoucna významným ekonomickým odvětvím. Důležitý je dopad rozvoje turismu do sféry sociálně kulturní a environmentální. Cestovní ruch má význam pro zachování kulturního dědictví, péči o kulturní a přírodní památky, přenášení kulturních hod-not, výstavbu ekologických zařízení apod. Na druhé straně může právě v těchto oblastech působit i kontraproduktivně a přinášet sociální problémy v kontaktech místního obyvatelstva s návštěvníky, narušovat tradiční životní styl, negativně zasahovat do životního prostředí apod. Proto je dnes prosazován v rámci teze trvale udržitelného života v protikladu k masovému cestovnímu ruchu tzv. šetrný cestovní ruch (soft tourism). V případě této oblasti Olomouckého kraje je třeba zhodnotit komparativní výhodu spočívající v málo poškozeném životním prostředí.

Vzhledem k atraktivnosti mnoha památek a krajiny je zde značný podíl subjektů, které poskytují služby vázané právě na tento segment trhu. Atraktivita pro turisty je dána souhrou několika faktorů, ale největší podíl tvoří právě chráněná krajinná oblasti Litovelské Pomoraví a přírodní bohatství (s využitelností pro trávení volného času včetně doplňkových aktivit) a architektonické kulturní dědictví.

Oblast Bouzovska vykazuje značný potenciál na straně kvalitativního hodnocení turistických facilit a potenciál na straně využití cestovního ruchu, který může být zřejmě jedinou rozvojovou komparativní výhodou pro tuto oblast (a současně rozvojovým potenciálem). Bouzov má vysoký potenciál po stránce sezónnosti a je vhodný zejména pro letní cestovní ruch. Pyšnit se může meziregionálním kulturním unikátem Hradem Bouzov. Ten patří vůbec k nejnavštěvovanějším lokalitám (mezi prvními třemi místy) v Olomouckém kraji s více než 100 000 návštěvníky ročně⁸. Zároveň disponuje všemi zásadními infrastrukturními požadavky a atraktivitami na lokalitu z hlediska cestovního ruchu (přírodní atraktivity, technické památky, muzea, infrastruktura pro letní sporty, ubytovací kapacita, naučné stezky). Potenciál této oblasti vzroste mimo jiné i ve vazbě na nové trendy v cestovním ruchu a aktivním trávení života (výstavba páteřních cyklotras a bruslařských Olomouckého kraje).

Realizace rozvojových opatření (v podobě integrovaného projektu na venkově) v této lokalitě může stavět na velmi dobrých potenciálních faktorech, důležitých pro cestovní ruch. Rovněž cestovní ruch skýtá největší potenciál právě pro rozvoj této lokality, které aktuálně nejsou využity.

Prioritami dalšího rozvoje území by proto dle analýzy měly být oblasti:

1) Zkvalitnění a rozvoj infrastruktury

Důležitým faktorem pro rozvoj oblasti je zkvalitnění infrastruktury a lepší dostupnost k atraktivitám. To se týká i turistické infrastruktury, která má za cíl budování zázemí

⁸ Viz web Olomouckého kraje – www.kr-olomoucky.cz



oblasti ve smyslu sítě turistických cílů a doprovodné infrastruktury, která atraktivním způsobem usnadní návštěvníkům pohyb po oblasti. Jedním z významných úkolů je vytvořit podmínky, které by znamenaly rozvoj a rozšíření nabídky služeb zejména v územích, kde je potenciál cestovního ruchu, např. existuje v dosahu nabízených služeb a má další potenciál rozvoje po stránce přilákání turistů.

2) Nabídka služeb cestovního ruchu

Zlepšení nabídky služeb lze dosáhnout jejich rozšířením, zkvalitněním a vzájemnou koordinací. Rozšíření je žádoucí zejména o aktuální trendy a nabídky, s důrazem na rozšíření doplňkových služeb, které nabídnou návštěvníkům alternativu pro trávení volného času a umožní jim zdržet se v regionu déle – např. jednoduchá víceúčelová sportovní centra, koupaliště. Dále je třeba podporovat další investice zvyšujících standard stávající nabídky služeb cestovního ruchu (agroturistika, hippoturistika).

3) Marketingové aktivity

Propagačními a marketingovými aktivitami se rozumí veškeré aktivity, jejichž cílem je aktivní propagace Bouzova a „prodej“ jeho turistického potenciálu. Zlepšení úrovně marketingu jak veřejné správy, tak podnikatelských subjektů, prostřednictvím zvýšení prezentace a medializace v celostátních i regionálních médiích, s sebou přinese větší počet návštěvníků a zatraktivní oblast pro nové podnikatelské subjekty. V této oblasti jsou na straně veřejné správy značené rezervy v prezentaci atraktivnosti obce a aktivit (např. na webových stránkách obce Bouzov, propagačních infotabulích, dopravních ukazatelích).

Je tedy třeba doporučit realizovat integrovaný projekt na venkově právě v této oblasti Bouzova, které slibuje výrazný synergický efekt pro cestovní ruch z hlediska současných dispozic a potenciálu pro využití tohoto bohatství a pro socioekonomický rozvoj území.



4. Strategie řešení IPRÚ - definování cíle a aktivit

4.1 Východiska řešení IPRÚ

Východisko pro realizaci integrovaného projektu tvoří identifikace problémových oblastí rozvoje, uvedených v socioekonomické analýze a SWOT analýze oblasti. Současně území obsahuje mimořádné proporce k využití současného potenciálu cestovního ruchu a již existující infrastruktury, které při realizaci vhodných opatření mohou být využity k řešení uvedených disparit rozvoje. Pro realizaci integrovaného plánu jako klíčového nástroje regionálního rozvoje je však třeba stanovit strategické priority a vytyčit opatření, která napomohou k omezení disparit a rozvoji území.

Za problémové oblasti v analyzovaném území byly stanoveny následující faktory (SWOT analýza):

- Nižší úroveň dopravní a turistické infrastruktury v místě
- Nízká obslužnost v terciárním sektoru ve vazbě na cestovní ruch
- Nedostatečná úroveň marketingu jak veřejné správy, tak podnikatelských subjektů

Syntézou uvedených složek SWOT analýzy je možné vytvořit návrh konkrétního zapojení silných stránek a příležitostí ve vazbě na potenciál území, které budou reagovat na rozvojové problémy území a existující disparity. Tímto postupem byl vytvořen strategický koncept řešení, který tvoří jádro návrhu integrovaného projektu. Červeně označená pole představují vstupní situaci do strategie rozvoje (tedy slabé stránky a ohrožení), zelená pole představují prioritní opatření v reakci na tyto problematické faktory (tedy strategii řešení v rámci ucelené koncepce).

Obrázek 3 – Schéma strategie řešení rozvoje území Bouzova





Cílem dopadu integrovaného projektu je tedy vytvoření předpokladů pro rozvoj venkovské turistiky a zejména poznávací turistiky v Bouzově. Tento cíl navazuje na již existující předpoklady a potenciál lokality. Vize integrovaného projektu je vytvoření image území Bouzovska jako turistické destinace pro poznávací turistiku s prvky aktivního trávení volného času, spojeného s vícedenními pobyty ve vesnickém prostředí.

V rámci integrovaného projektu jsou navrhovány 3 oblasti řešení problémové a disparitní situace na území Bouzova. Jedná se o následující oblasti integrovaného plánu, které jsou uvedeny ve strategickém plánu výše:

1. Lepší dostupnost k atraktivitám v oblasti a provázanost na turistickou infrastrukturu
2. Podpora služeb cestovního ruchu a nabídky trendových aktivit
3. Zvýšení prezentace a medializace (marketing území)

Toto integrované řešení území Bouzovska je východiskem pro koncepci řešení integrovaného plánu rozvoje území a jeho cílů (a aktivit).

4.2 Strategie řešení integrovaného plánu

4.2.1 Návrh strategie řešení integrovaného plánu

Strategie řešení integrovaného plánu představuje souhrnné vytvoření koncepce integrovaného řešení problémů dané lokality Bouzovska. Tato strategie vychází z dílčích problémových oblastí rozvoje v jednotlivých sférách, přičemž je pojímá jako dílčí výchozí koncepce řešení pro pojetí celkového konceptu řešení integrovaného plánu rozvoje území.

Obrázek 4 – Schéma strategie řešení rozvoje území IPRÚ





Jednotlivé aktivity shrnují požadavky na řešení dílčích specifických témat, které představují bariéry rozvoje jednotlivých území, zahrnutých do IPRÚ. Pod danými aktivitami se rozumí následující opatření:

- **Aktivita 1 – Veřejná infrastruktura pro cestovní ruch**

Pod pojmem „Veřejná infrastruktura pro cestovní ruch“ jsou zahrnuty především aktivity směřující k budování zázemí pro řešení problémů spojených s nedostatečnou vybaveností (či nedostatečnou kvalitou současného stavu) komunikací, veřejných prostranství a další veřejné infrastruktury, která slouží návštěvníkům (turistům) jednotlivých oblastí. To se týká i turistické infrastruktury, která má za cíl budování zázemí oblasti ve smyslu sítě turistických cílů a doprovodné infrastruktury, která atraktivním způsobem usnadní návštěvníkům pohyb po oblasti.

- **Aktivita 2 – Rozšiřování nabídky služeb cestovního ruchu v oblasti sportovních aktivit**

Pod pojmem „Rozšiřování nabídky služeb cestovního ruchu v oblasti sportovních aktivit“ jsou zahrnuty především aktivity směřující k rozšíření stávajících, ale i nových služeb cestovního ruchu. Mělo by se jednat zejména o služby sportovní povahy, které nabídnou návštěvníkům alternativu pro trávení volného času a umožní jim zdržet se v regionu déle.

- **Aktivita 3 – Rozšiřování nabídky služeb cestovního ruchu v trendových a doplňkových aktivitách**

Pod pojmem „Rozšiřování nabídky služeb cestovního ruchu v trendových a doplňkových aktivitách“ jsou zahrnuty především aktivity směřující k rozšíření nových služeb cestovního ruchu. Mělo by se jednat zejména o služby doplňkové, které nabídnou návštěvníkům alternativu pro trávení volného času a umožní jim zdržet se v regionu déle, a to ve vazbě a blízkosti již fungujících atraktivit cestovního ruchu.

- **Aktivita 4 – Koordinace IPRÚ**

Pod pojmem „Koordinace IPRÚ“ jsou zahrnuty především aktivity vzešlé z administrace a managementu včetně koordinačního zajištění realizace daného IPRÚ.



Průřezové aktivity - Navazující marketingové aktivity

Propagačními a marketingovými aktivitami se rozumí veškeré aktivity, jejichž cílem je aktivní propagace a „prodej“ jeho turistického potenciálu. Cílem je především řešení stávajících nedostatečných propagačních a marketingových aktivit, které by pomohly oblast zatraktivnit, a rovněž řešení nedostatečného informačního a podpůrného značení atraktivit v oblasti. Zlepšení úrovně marketingu jak veřejné správy, tak jiných zájmových subjektů prostřednictvím zvýšení prezentace a medializace. Toto opatření s sebou přinese větší počet návštěvníků a zatraktivní oblast pro nové podnikatelské subjekty.

Navazující marketingové aktivity budou vždy řešeny v rámci projektů směřujících do ostatních aktivit (tedy aktivity 1 - 3), a to jako doplňková opatření podle metodických pokynů Implementačního dokumentu ROP Střední Morava. Aktivity tohoto zaměření budou obsaženy ve všech individuálních projektech, přičemž marketingové a propagační aktivity budou představovat průřezové doplňkové aktivity těchto ostatních individuálních projektů.

Cílem strategie řešení rozvoje území integrovaného projektu Bouzovska je především dosažení co nejvyšších synergických efektů, které by měly vyplynout pro daná území pomocí cílených intervencí tohoto integrovaného plánu rozvoje území. Za pomoci pákového efektu veřejných investic je záměrem přilákat především vyšší počet navštěvujících turistů, zvýšení kvality podmínek pro poskytování služeb cestovního ruchu a dále pak rozšíření kvality a i nabídky atraktivit cestovního ruchu. Tyto záměry jsou formulovány v hlavním cíli Integrovaného plánu rozvoje území Bouzovska.



Tabulka 9 – Stanovení hlavního cíle a specifických dílčích aktivit IPRÚ

Hlavní cíl IPRÚ Bouzovska pro období 2010 – 2013	
<i>Zvýšení atraktivnosti území Bouzovska pro cestovní ruch a vyvolání synergických efektů rozvoje daných území pomocí zvýšení potenciálu cestovního ruchu, budování zázemí veřejné infrastruktury a rozvoje propagace.</i>	
Aktivita 1 - Veřejná infrastruktura pro cestovní ruch	
Dílčí cíl aktivity	Rekonstrukce veřejných komunikací a veřejných prostranství s bezprostřední návazností na cestovní ruch
Řešená oblast	<p>Hrubé terénní úpravy a úpravy veřejných prostranství</p> <ul style="list-style-type: none"> - revitalizace náměstí vedoucích k obnovení funkce regenerovaných ploch k veřejnému využití - jako doplňková aktivita bude podporována výstavba parkovacích ploch, ale pouze v návaznosti na uvedené aktivity <p>Obnova a výstavba infrastruktury a místních a účelových komunikací</p> <ul style="list-style-type: none"> - stavební úpravy stávajících místních a účelových komunikací, případně výstavba nových komunikací, vedoucích ke zvýšení návštěvnosti národních kulturních památek České republiky - přeložky technické infrastruktury území v souvislosti se stavební úpravou místních či účelových komunikací - veřejné osvětlení v návaznosti na výstavbu/úpravy komunikací
Aktivita 2 - Rozšiřování nabídky služeb cestovního ruchu v oblasti sportovních aktivit	
Dílčí cíl aktivity	Výstavba areálů a zařízení pro realizaci aktivit sportovního charakteru ve vazbě na cestovní ruch
Řešená oblast	<p>Infrastruktura pro poskytování zájmových a volnočasových aktivit, zejm. multifunkčních zařízení</p> <ul style="list-style-type: none"> - výstavba multifunkčních zařízení pro letní sportovní aktivity s vazbou na cestovní ruch



Aktivita 3 – Rozšiřování nabídky služeb cestovního ruchu v trendových a doplňkových aktivitách

Dílčí cíl aktivity	Výstavba objektů s nabídkou trendových aktivit a doprovodných atraktivit cestovního ruchu
Řešená oblast	Výstavba infrastruktury pro poznávací formy cestovního ruchu: vyhlídkové stavby

Aktivita 4 – Koordinace IPRÚ

Dílčí cíl aktivity	Koordinace IPRÚ na Bouzovsku
Řešená oblast	Koordinační a administrativní činnosti koordinátora IPRÚ



4.2.2 Soulad strategie řešení integrovaného plánu s cíli regionální politiky

Výše navržené prioritní oblasti jsou v souladu s prioritami a cíli regionální politiky (a níže uvedenými strategickými dokumenty), stanovované Olomouckým krajem v rámci samostatné působnosti (rozvoje péče o území).

Jedná se o následující regionální sektorové strategické dokumenty Olomouckého kraje (případně jejich aktualizace):

- Koncepce rozvoje venkova a zemědělství v Olomouckém kraji, listopad 2005
- Územní plány velkých územních celků Olomoucké aglomerace, 2004
- Koncepce rozvoje podnikání v Olomouckém kraji, listopad 2005
- Program rozvoje cestovního ruchu, říjen 2003
- Koncepce rozvoje cyklistické dopravy na území Olomouckého kraje, červenec 2003
- Koncepce rozvoje kultury a památkové péče v Olomouckém kraji, 2003

Navržená strategie je rovněž v souladu se specifickými cíli strategie ROP Střední Morava, jak zobrazuje níže uvedená tabulka synergických vazeb.

Tabulka 10 – Provázanost vazeb hlavního cíle a specifických dílčích cílů IPRÚ s ROP SM

Vzájemné vazby oblastí a cílů	Specifický cíl 1 „Doprava“ ROP SM	Specifický cíl 2 „Integrovaný rozvoj a obnova regionu“ ROP SM	Specifický cíl 3 „Cestovní ruch“ ROP SM	Specifický cíl 4 „Technická pomoc“ ROP SM
Aktivita 1 IPRÚ	XX		XXX	
Aktivita 2 IPRÚ		XX	XXX	
Aktivita 3 IPRÚ			XXX	
Aktivita 4 IPRÚ			XXX	XXX

Pozn: XXX – silná vazba, XX – pozitivní vazba, X - malá vazba

Jak vyplývá z určení vazeb na cíle ROP SM, IPRÚ Bouzovsko naplňuje především specifický cíl 3 „Cestovní ruch“ ROP SM - Zlepšení atraktivnosti regionu soudržnosti Střední Morava pro účely cestovního ruchu zlepšením jeho infrastruktury, služeb, informovanosti a propagace.

V tomto ohledu je zřejmé, že jádrovou činností v případě území s využitelným potenciálem má především cestovní ruch, který představuje odvětví s mimořádným synergickým efektem, jež zdaleka nezahrnuje pouze ubytovací zařízení, ale početné stravovací, dopravní služby a celou řadu doprovodných služeb, přímo podporující vlastní turistickou akci.



Právě oblast cestovního ruchu působí jako dlouhodobě udržitelný prvek v integrovaném projektu, který zajišťuje udržitelnost dalších dílčích projektů, a to včetně zajištění samofinancování díky kontinuálnímu dlouhodobému stavu.

4.2.3 Očekávané synergické efekty

Hlavním cílem předkládaného integrovaného plánu rozvoje území je za pomoci výše vytyčených strategických cílů (v prioritních oblastech) dosáhnout co nejvyššího zhodnocení investic do daných území, a to za pomoci synergických efektů.

Koncept realizace integrovaného plánu spočívá ve výběru takových dílčích projektů, jejichž realizace, a tedy zároveň jejich výstupy, budou pro území jedním ze základních prvků dalšího dlouhodobého rozvoje a udržitelnosti. V tomto ohledu je zřejmé, že jádrovou činností v případě území s využitelným potenciálem má především cestovní ruch, který představuje odvětví s mimořádným synergickým efektem, jež zdaleka nezahrnuje pouze ubytovací zařízení, ale početné stravovací, dopravní služby a celou řadu doprovodných služeb, přímo podporující vlastní turistickou akci.

Právě oblast cestovního ruchu působí jako dlouhodobě udržitelný prvek v integrovaném projektu, který zajišťuje udržitelnost dalších dílčích projektů, a to včetně zajištění samofinancování díky kontinuálnímu dlouhodobému stavu. Projekty v oblasti cestovního ruchu musí být doplněny dalšími dílčími projekty, které budou reagovat na problémy identifikované v daném území. Především se může jednat o nedostatky spadající pod shora uvedené kategorie – například veřejná infrastruktura (komunikace, veřejná prostranství, apod.), infrastruktura cestovního ruchu (nedostatek vhodných ubytovacích a stravovacích kapacit, atp.) či zanedbaný potenciál historicko – přírodního bohatství. Rovněž důležitým, ale často přehlíženým prvkem je stávající komunikace s okolím (marketing a řízení) a přilákání návštěvníků (propagace).

Veřejnému sektoru v tomto integrovaném projektu tedy jsou přisouzeny především ty aktivity, které mají pozitivní veřejný dopad ve formě veřejných statků s neurčitým počtem adresátů ze soukromého sektoru, u kterých vyvolá synergické efekty v podobě dalších soukromých investic do území a zvýší možnosti rozvoje území.

Cílovými synergickými efekty, vyvolanými integrovaným plánem rozvoje území, by měly být:

- 1) Vytvoření podnikatelských příležitostí v daném území
- 2) Vytvoření podmínek pro intenzifikaci nabídky cestovního ruchu
- 3) Rozšíření marketingových aktivit s vazbou na daná území
- 4) Zvýšení počtu turistů v oblasti a prodloužení délky jejich pobytu
- 5) Rozšíření a zkvalitnění nabídky poskytovaných služeb
- 6) Další rozvojové projekty v regionu



Integrovaný plán rozvoje území Bouzovska bude rovněž podporován dalšími aktivitami, které přímo nespádají do aktivit integrovaného plánu, přesto vytváří regionální a nadregionální dopady na území, definované v IPRÚ. Takovými aktivitami jsou především projekty zaměřené na širší řešení územních celků, které jsou velikostně či územněsprávně nadřazeny řešeným územím. Jedná se především o následující aktéry, u nichž jsou uvedeny rozvojové projekty s dopadem na IPRÚ:

Olomoucký kraj:

- Projekt budování páteřních cyklostezek po kraji
- Značení turistických a cyklistických tras
- Projekty propagace a marketingu území

4.3 Stanovení problémů, strategie řešení a cílů ve vztahu k využití potenciálu rozvoje území

Následující podkapitola se zaměřuje na stanovení výčtu aktivit, na které se bude IPRÚ zaměřovat na definovaných katastrálních územích Bouzova. Jednotlivé aktivity byly vybrány s ohledem na dosažení maximálního synergického efektu dopadů, včetně vyvolání pákového efektu veřejných investic jako podpory pro následné soukromé investice do regionu. Aktivity jsou koncipovány z hlediska navržené strategie integrovaného řešení rozvoje území.

4.3.1 Aktivita 1 - Veřejná infrastruktura pro cestovní ruch

Aktivita 1	Veřejná infrastruktura pro cestovní ruch
Dílčí cíl aktivity	Rekonstrukce veřejných komunikací a veřejných prostranství s bezprostřední návazností na cestovní ruch
Řešená oblast	<p>Hrubé terénní úpravy a úpravy veřejných prostranství</p> <ul style="list-style-type: none">– revitalizace náměstí vedoucí k obnovení funkce regenerovaných ploch k veřejnému využití– jako doplňková aktivita bude podporována výstavba parkovacích ploch, ale pouze v návaznosti na uvedené aktivity <p>Obnova a výstavba infrastruktury a místních a účelových komunikací</p> <ul style="list-style-type: none">- stavební úpravy stávajících místních a účelových komunikací, případně výstavba nových komunikací, vedoucích ke zvýšení návštěvnosti národních kulturních památek České republiky- přeložky technické infrastruktury území v souvislosti se stavební úpravou místních či účelových komunikací- veřejné osvětlení v návaznosti na výstavbu/úpravy komunikací



Popis aktivity:	<p>V rámci této oblasti budou podporovány činnosti směřující k budování zázemí pro řešení problémů spojených s nedostatečnou vybaveností (či nedostatečnou kvalitou současného stavu) komunikací, veřejných prostranství a další veřejné infrastruktury, která slouží návštěvníkům (turistům) jednotlivých oblastí. To se týká i turistické infrastruktury, která má za cíl budování zázemí oblasti ve smyslu sítě turistických cílů a doprovodné infrastruktury, která atraktivním způsobem usnadní návštěvníkům pohyb po oblasti a dostupnost jednotlivých turistických cílů (objektů).</p> <p>Aktivita je zacílena na zlepšení infrastrukturních podmínek Bouzovska a na podporu rozvoje turistické základny, a to především výchozího turistického bodu v obci Bouzov, který tvoří náměstí obce. Dále bude aktivita zaměřena na zlepšení stavu komunikací a veřejnou infrastrukturu vycházející z náměstí obce a směřující ke kulturním a památkovým aktivitám v obci, mezi něž patří především hrad Bouzov.</p>
Zdůvodnění:	<p>Obec Bouzov patří k turisticky nejžádanějším lokalitám Olomouckého kraje, ovšem potýká se s nedostatečným zázemím v dopravní infrastruktuře. Jedná se zejména o nedostatek parkovacích míst, příjezdových cest nebo nedostatečností infrastruktury náměstí.</p> <p>Projekty podporují další rozvoj potenciálu největší dominanty lokality - bouzovského hradu.</p> <p>Připravované projekty reagují na stávající situaci dopravní infrastruktury, zaměřují se na výstavbu nových parkovacích ploch, příjezdových cest a řeší otázku náměstí, které představuje centrální bod obce Bouzov a výchozí pozici pro návštěvu aktivit v území.</p>
Cílová skupina	Domácí i zahraniční turisté, přijíždějící do lokality Obyvatelé regionu a lidé pracující v regionu
Výchozí stav:	<p>Náměstí v obci se nachází ve velmi neuspokojivém stavu po stránce estetické i technické, přičemž slouží jako výchozí místo k dalším turistickým aktivitám či místo setkávání a přispělo by k obslužnosti občanské vybavenosti. Místo se naopak stalo nepřehlednou plochou pro parkování, komplikovanou dopravní situací a nezohledňuje chodce. Na ploše náměstí chybí bezpečné zázemí a zastávky pro turisty přijíždějící do obce autobusovou dopravou.</p> <p>Příjezdové cesty k hradu Bouzov jsou neosvětleny, což neumožňuje pořádání večerních akcí a prodloužení sezónnosti. U hradu také není dostatečný počet parkovacích míst pro větší nápor návštěvníků.</p>



	Celkový stav náměstí působí nepříznivě na návštěvníky a turisty v obci, což má vazbu na pokles návštěvnosti a preference jiných lokalit s komplexněji řešenou veřejnou infrastrukturou.
Cílové výstupy:	Počet podpořených projektů s pozitivním vlivem na udržitelný rozvoj Délka nových a rekonstruovaných místních komunikací celkem Plocha regenerovaného a revitalizovaného území celkem Plocha nově založené nebo rekonstruované veřejné zeleně
Cílové výsledky:	Počet uživatelů majících prospěch z regenerovaných a revitalizovaných území
Cílové dopady:	Zvýšení atraktivity podpořených měst a obcí
Příjemci:	Veřejný sektor – obec (dle zákona č.128/2000 Sb.) Veřejný sektor – kraj (podle zákona č.129/2000 Sb.) Veřejný sektor – organizace zřizované nebo zakládáné kraji a obcemi podle §23 a násl. zákona č. 250/2000 Sb., o rozpočtových pravidlech územních rozpočtů, ve znění pozdějších předpisů

Indikativní seznam projektů:

Individuální projekt	Územní dopad
Náměstí v obci Bouzov	Obec Bouzov - k.ú. Bouzov
Osvětlení komunikace k hradu Bouzov	Obec Bouzov - k.ú. Bouzov

Finanční plán:

Rok	2010	2011	2012	2013	Celkem
Objem prostředků	- Kč	15 900 000 Kč	15 900 000 Kč	- Kč	31 800 000 Kč
Struktura financování					Podíl
ROP 2.3.1	- Kč	13 515 000 Kč	13 515 000 Kč	- Kč	85%
Vlastní zdroje žadatelů	- Kč	2 385 000 Kč	2 385 000 Kč	- Kč	15%
Celkem	- Kč	15 900 000 Kč	15 900 000 Kč	- Kč	100%



Indikátory:

Název indikátoru	Kód	Druh	Jednotka	Počáteční stav	Cílový stav
Délka nových a rekonstruovaných místních komunikací celkem	4	výstup	km	0	0,1
Počet podpořených projektů s pozitivním vlivem na udržitelný rozvoj	107	výstup	počet	0	1
Plocha regenerovaného a revitalizovaného území celkem	33	výstup	hektar	0	0,08
Plocha nově založené nebo rekonstruované veřejné zeleně	31	výstup	hektar	0	0,002
Počet uživatelů majících prospěch z regenerovaných a revitalizovaných území	134	výsledek	počet	0	100 000
Zvýšení atraktivity podpořených měst a obcí	154	dopad	%	0	3

Popis indikativních projektů naplňujících danou aktivitu:

Název projektu	Náměstí v obci Bouzov	
Identifikace žadatele	Úplný úřední název žadatele	Obec Bouzov
	Právní forma	Obec
	IČ	00298719
	DIČ	CZ00298719
	Typ žadatele	veřejný
	Oficiální adresa žadatele	Bouzov 2, 783 25
	Adresa pro doručení	Bouzov 2, 783 25
	Webové stránky žadatele	www.obec-bouzov.cz
	Hlavní kontaktní osoba	Ing. Zdeněk Foltýn
Partner projektu	Není	
Cíl projektu	Cílem projektu je komplexní řešení revitalizace obecního náměstí, a to za účelem zvýšení atraktivnosti, lepší dostupnosti ke kulturní památce bouzovského hradu a efektivní provázanosti na ostatní turistickou infrastrukturu. Cílem projektu je rozdělit náměstí na 2 zóny - klidovou pro setkávání občanů a odpočinek turistů a parkovací.	
Popis projektu a jeho aktivit:	Náměstí prakticky neexistuje, stalo se nepřehlednou plochou pro parkování, komplikovanou dopravní situací a nezohledňuje chodce.	



	<p>Hlavní aktivitou je rekonstrukce náměstí po stránce stavební (hrubé terénní úpravy a úpravy veřejných prostranství včetně výsadby okrasné zeleně).</p> <p>Součástí individuálního projektu bude rovněž doplňková marketingová a propagační činnost, spojená s řešením nedostatečného informačního a podpůrného značení atraktivit na území obce.</p> <p>Projekt splňuje kritérium efektivity (tj. požadavek $ERR > \text{společenská diskontní sazba}$).</p>
Zdůvodnění a popis vlivu na cestovní ruch	<p>Náměstí v obci se nachází ve velmi neuspokojivém stavu po stránce estetické i technické, přičemž slouží jako výchozí místo k dalším turistickým aktivitám či místo setkávání a přispělo by k obslužnosti občanské vybavenosti. Místo se naopak stalo nepřehlednou plochou pro parkování, komplikovanou dopravní situací a nezohledňuje chodce. Chybí bezpečné zázemí a zastávky pro turisty přijíždějící do obce autobusovou dopravou. Příjezdová cesta i přístup na samotný hrad Bouzov jsou neosvětleny, což neumožňuje pořádání večerních akcí a prodloužení sezónnosti. V přístupu ke hradu ze strany náměstí také není dostatečný počet parkovacích míst pro větší přísun návštěvníků.</p> <p>Náměstí je významným výchozím bodem nejen v přístupu na hrad, ale také k dalším celoročně provozovaným aktivitám, konkrétně ke Galerii v podhradí a sklářské mini huti, Trojskému koni, ale také ke sportovnímu areálu „Minikáry – sportovní formule“.</p> <p>Celkový stav náměstí působí nepříznivě na návštěvníky a turisty v obci, což má vazbu na pokles návštěvnosti a preference jiných lokalit.</p>
Cílová skupina	<p>Domácí i zahraniční návštěvníci regionu a turisté</p> <p>Obyvatelé regionu a lidé pracující v regionu</p>
Cílové výstupy:	<p>Počet podpořených projektů s pozitivním vlivem na udržitelný rozvoj - 1</p> <p>Plocha regenerovaného a revitalizovaného území celkem – 0,06 ha</p> <p>Plocha nově založené nebo rekonstruované veřejné zeleně – 0,002 ha</p>
Cílové výsledky:	<p>Počet uživatelů majících prospěch z regenerovaných a revitalizovaných území – 50 000 osob</p>



Rámcový časový harmonogram projektového námětu																						
Datum zahájení přípravy	01/2010																					
Datum zahájení realizace	09/2011																					
Datum ukončení realizace	06/2012																					
Plán aktivit	2010				2011				2012				2013				2014				2015	
	1	2	3	4	1	2	3	4	1	2	3	4	1	2	3	4	1	2	3	4	1	2
Aktivita č. 1 Rekonstrukce							X	X	X	X												
Aktivita č. 2 Propagace a marketing										X												
Financování projektu																						
Číslo prioritní osy, oblasti a podoblasti													2.3.1									
Celkové výdaje projektového námětu													24 000 000 Kč									
Způsobilé výdaje projektu:													24 000 000Kč									
– z toho požadovaná výše dotace z rozpočtu Regionální rady													20 400 000Kč									
– z toho vlastní zdroje žadatele (předkladatele projektového námětu)													3 600 000 Kč									
Charakter projektu z hlediska financování																						
Projekt generující příjmy:													Ne									
Veřejná podpora:													Ne									

Název projektu	Osvětlení komunikace k Hradu Bouzov	
Identifikace žadatele	<i>Úplný úřední název žadatele</i>	Obec Bouzov
	<i>Právní forma</i>	Obec
	<i>IČ</i>	00298719
	<i>DIČ</i>	CZ00298719
	<i>Typ žadatele</i>	veřejný
	<i>Oficiální adresa žadatele</i>	Bouzov 2, 783 25
	<i>Adresa pro doručení</i>	Bouzov 2, 783 25
	<i>Webové stránky žadatele</i>	www.obec-bouzov.cz
	<i>Hlavní kontaktní osoba</i>	Ing. Zdeněk Foltýn
Partner projektu	Hrad Bouzov	
Cíl projektu	Cílem projektu je další možné využití jedné z nejnavštěvovanějších památek v Olomouckém kraji. Vybudováním osvětlení vlastního hradu a především osvětlení místní komunikace od parkoviště až k vlastnímu objektu dojde k možnému prodloužení sezóny a pořádání večerních	



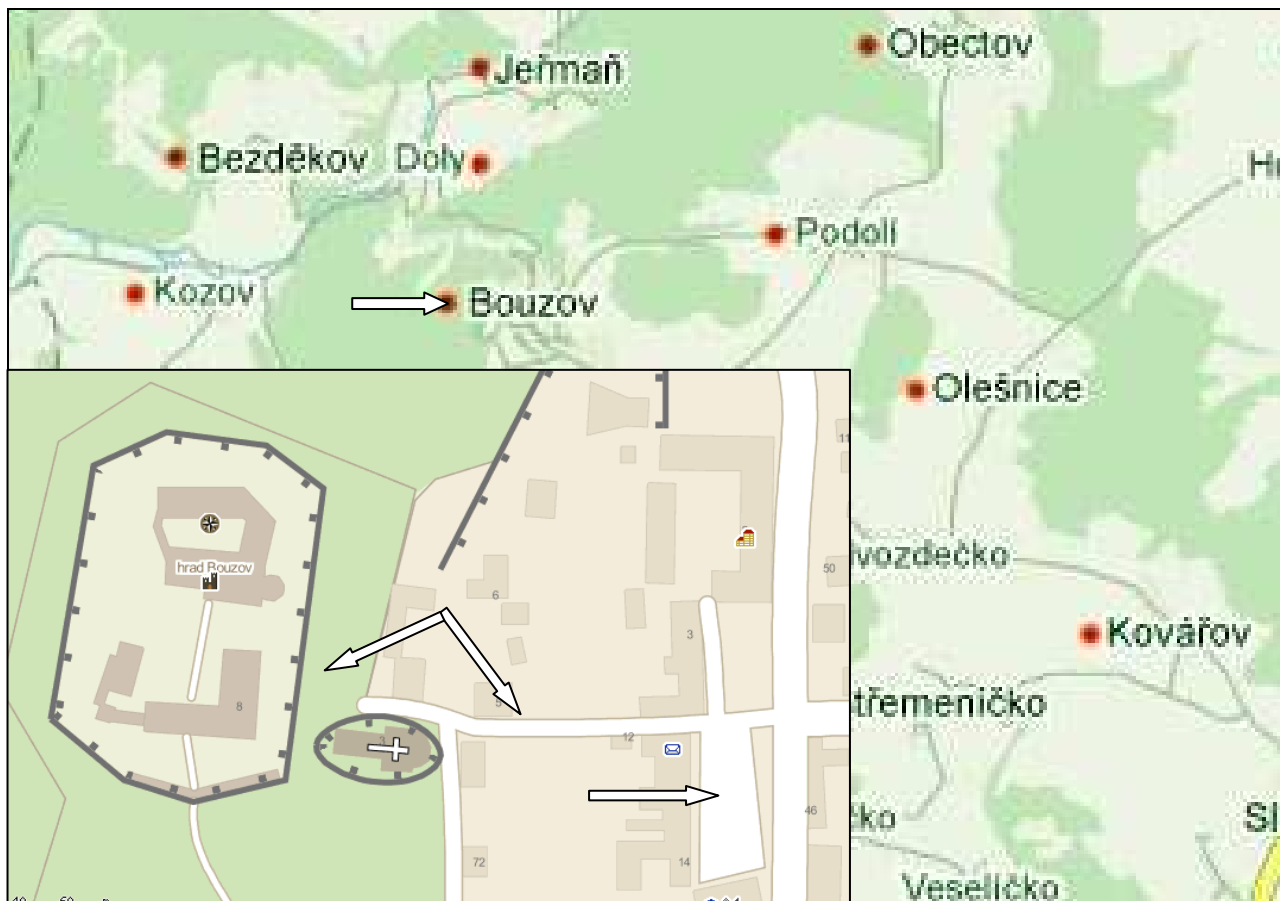
	akcí. V souvislosti s tím se také počítá s opravou místní komunikace a rozšíření parkovací plochy o plochu cca 1200 m ² .
Popis projektu a jeho aktivit:	<p>Projekt se zabývá výstavbou nového osvětlovacího systému hradu Bouzov a přilehlé komunikace, směřující od hlavního rozcestníku turistických cest na náměstí v obci Bouzov.</p> <p>Hlavní aktivitou je rekonstrukce místní komunikace směřující k hradu po stránce stavební (hrubé terénní úpravy a pokládka nového povrchu). Doplňkově budou dobudovány i přilehlé plochy veřejného parkoviště.</p> <p>Součástí individuálního projektu bude rovněž dovybavení této rekonstruované komunikace o veřejné osvětlení.</p> <p>V rámci projektu bude dále osvětlen samotný hrad Bouzov včetně ostatních exteriérových ploch, jehož celek doposud nebyl uspokojivě dořešen po stránce večerního osvětlení.</p> <p>Projekt splňuje kritérium efektivity (tj. požadavek ERR > společenská diskontní sazba).</p>
Zdůvodnění a popis vlivu na cestovní ruch	<p>Rekonstruovaná místní komunikace zvýší komfort přístupu pro turisty do objektu hradu, v přístupu ke hradu ze strany náměstí také není dostatečný počet parkovacích míst pro větší přísun návštěvníků.</p> <p>Co se týče osvětlení, příjezdová cesta i přístup na samotný hrad Bouzov nejsou dosud osvětleny, což neumožňuje pořádání večerních akcí a prodloužení sezónnosti. Právě projektované osvětlení umožní velmi výrazný benefit v provozu hradu, kdy bude možné prodloužit otevírací doby a pořádat dosud nerealizovatelné akce pro turisty.</p>
Cílová skupina	Domácí i zahraniční návštěvníci regionu a turisté Obyvatelé regionu a lidé pracující v regionu
Cílové výstupy:	Plocha regenerovaného a revitalizovaného území celkem – 0,02 ha Délka nových a rekonstruovaných místních komunikací celkem – 0,1 km
Cílové výsledky:	Počet uživatelů majících prospěch z regenerovaných a revitalizovaných území – 50 000 osob



Rámcový časový harmonogram projektového námětu																						
Datum zahájení přípravy	01/2010																					
Datum zahájení realizace	09/2011																					
Datum ukončení realizace	06/2012																					
Plán aktivit	2010				2011				2012				2013				2014				2015	
	1	2	3	4	1	2	3	4	1	2	3	4	1	2	3	4	1	2	3	4	1	2
Aktivita č. 1 Rekonstrukce komunikace							X	X	X	X												
Aktivita č. 2 Instalace Osvětlení									X	X												
Financování projektu																						
Číslo prioritní osy, oblasti a podoblasti													2.3.1									
Celkové výdaje projektového námětu													7 800 000 Kč									
Způsobilé výdaje projektu:													7 800 000Kč									
– z toho požadovaná výše dotace z rozpočtu Regionální rady													6 630 000Kč									
– z toho vlastní zdroje žadatele (předkladatele projektového námětu)													1 170 000 Kč									
Charakter projektu z hlediska financování																						
Projekt generující příjmy:													Ne									
Veřejná podpora:													Ne									



Obrázek 5 – Grafické vyjádření projektem řešeného území – Aktivita 1 IPRÚ





4.3.2 Aktivita 2 - Rozšiřování nabídky služeb cestovního ruchu v oblasti sportovních aktivit

Aktivita 2	Rozšiřování nabídky služeb cestovního ruchu v oblasti sportovních aktivit
Dílčí cíl aktivity	Výstavba areálů a zařízení pro realizaci aktivit sportovního charakteru ve vazbě na cestovní ruch
Řešená oblast	<p>Infrastruktura pro poskytování zájmových a volnočasových aktivit, zejm. multifunkčních zařízení</p> <ul style="list-style-type: none"> - výstavba multifunkčních zařízení pro letní sportovní aktivity s vazbou na cestovní ruch
Popis aktivity:	<p>Aktivita je zaměřena na rozvoj nabídky služeb cestovního ruchu a rozšíření nabídky trendových a alternativních možností trávení aktivního volného času. Dílčí projekty cílí na zvýšení kvality stávajících služeb a rozšíření nabídky služeb o další služby využitelné během celého roku. Podpora bude zaměřena na investice do infrastruktury v rámci sportovních a dalších volnočasových aktivit.</p> <p>Rozvoj infrastruktury sportovních aktivit je žádoucí zejména o aktuální trendy a nabídky, s důrazem na rozšíření doplňkových služeb, které nabídnou návštěvníkům alternativu pro trávení volného času a umožní jim zdržet se v regionu déle – např. víceúčelová sportovní centra (př. zázemí se sociálním zázemím, hřištěm na tenis, odbíjenou, volejbal, dětské hřiště, petangue, streetballové hřiště, apod.).</p> <p>Aktivita bude zahrnovat podporu projektů výstavby komplexních sportovních zázemí pro turisty a místní občany, které bude mít povahu volně dostupných venkovních areálů s co největšími prvky multifunkčnosti. V rámci dobré dostupnosti je požadována blízkost dalším atraktivitám cestovního ruchu a ubytovacím kapacitám pro turisty, a to z důvodu vyvolání synergií v daném území.</p>
Zdůvodnění a popis vlivu na cestovní ruch	Lokalita Bouzova je turisticky velmi žádanou a má velký potenciál v oblasti cestovního ruchu. Z hlediska služeb ale nemá ještě vybudovanou odpovídající síť služeb, která by návštěvníkům poskytla vše, co se od turisticky žádané oblasti očekává. Nabídka služeb by měla odpovídat turistické poptávce,



	a to zejména v oblasti trendů v cestovním ruchu, ve sportovních volnočasových aktivitách, možnostech koupání, relaxace apod. V obci Bouzov je identifikována nedostatečná doplňková infrastruktura pro turisty. Mělo by se jednat zejména o služby doplňkové, které nabídnou návštěvníkům alternativu pro trávení volného času a umožní jim zdržet se v regionu déle.
Cílová skupina:	Domácí i zahraniční návštěvníci regionu a turisté Obyvatelé regionu a lidé pracující v regionu
Výchozí stav:	Aktivita je zaměřena na rozvoj nabídky volnočasových aktivit návštěvníků mikroregionu, a to s ohledem na sportovní aktivity exteriérového typu. V rámci aktivity budou připraveny investiční projekty, které vhodným způsobem doplní nebo rozšíří stávající nabídku sportovních aktivit v oblasti. Především se jedná o absenci sportovního komplexu pro volnočasové aktivity, které by vytvořily sportovní a relaxační zázemí pro turisty i místní obyvatele.
Cílové výstupy:	Počet regenerovaných, revitalizovaných a nových objektů zájmové a volnočasové povahy ve venkovských oblastech Plocha regenerovaných a revitalizovaných objektů zájmové a volnočasové povahy (venkov)
Cílové výsledky:	Počet uživatelů majících prospěch z podpořených zařízení sociální infrastruktury
Cílové dopady:	Zvýšení atraktivity podpořených měst a obcí
Příjemci:	Veřejný sektor – obec (dle z.128/2000 Sb.)

Indikativní seznam projektů:

Individuální projekt	Územní dopad
Zřízení víceúčelového areálu pro letní sporty v Obci Bouzov	Obec Bouzov - k.ú. Bouzov



Finanční plán:

Rok	2010	2011	2012	2013	Celkem
Objem prostředků	- Kč	- Kč	6 000 000 Kč	6 000 000 Kč	12 000 000 Kč
Struktura financování					Podíl
ROP 2.3.2	- Kč	- Kč	5 100 000 Kč	5 100 000 Kč	85 %
Vlastní zdroje žadatelů	- Kč	- Kč	900 000 Kč	900 000 Kč	15 %
Celkem	- Kč	- Kč	6 000 000 Kč	6 000 000 Kč	100 %

Indikátory:

Název indikátoru	Kód	Druh	Jednotka	Počáteční stav	Cílový stav
Počet regenerovaných, revitalizovaných a nových objektů zájmové a volnočasové povahy – ve venkovských oblastech	122	výstup	počet	0	1
Plocha regenerovaných a revitalizovaných objektů zájmové a volnočasové povahy (venkov)	47	výstup	m2	0	200
Počet uživatelů majících prospěch z podpořených zařízení sociální infrastruktury	132	výsledek	počet	0	2 000
Zvýšení atraktivity podpořených měst a obcí	154	dopad	%	0	3



Popis indikativních projektů naplňujících danou aktivitu:

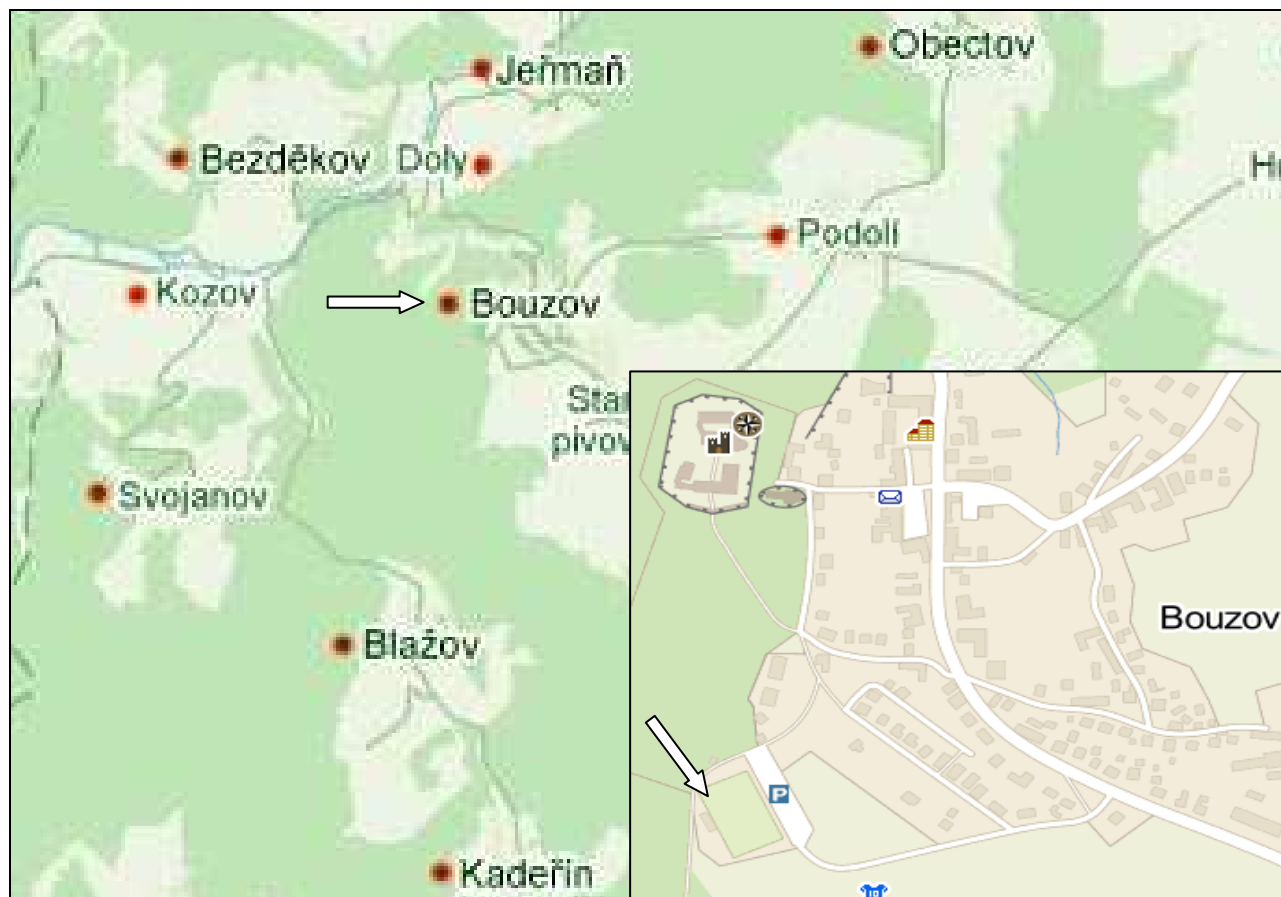
Název projektu		Zřízení víceúčelového areálu pro letní sporty v Obci Bouzov
Identifikace žadatele	Úplný úřední název žadatele	Obec Bouzov
	Právní forma	Obec
	IČ	00298719
	DIČ	CZ00298719
	Typ žadatele	veřejný
	Oficiální adresa žadatele	Bouzov 2, 783 25
	Adresa pro doručení	Bouzov 2, 783 25
	Webové stránky žadatele	www.obec-bouzov.cz
	Hlavní kontaktní osoba	Ing. Zdeněk Foltýn
Partner projektu	Není	
Cíl projektu	<p>Cílem je rozvoj nabídky služeb cestovního ruchu a rozšíření nabídky trendových a alternativních možností trávení aktivního volného času, a to díky vybudování komplexu sportovního zázemí pro turisty a místní občany. Bude se jednat o budovu se sociálním zázemím, hřiště na tenis, odbíjenou, volejbal, dětské hřiště, petangue, streetbalové hřiště. Služby budou poskytovány celé veřejnosti a všem příchozím turistům, a to bezplatně. Tento postup udrží turisty v obci po delší dobu a bude je lákat i na další atraktivitu na Bouzovsku.</p>	
Popis projektu a jeho aktivit:	<p>Aktivita zahrnuje výstavbu komplexu sportovního zázemí pro turisty a místní občany. Jedná se o budovu se sociálním zázemím, veřejně přístupným hřištěm na tenis, odbíjenou, volejbal, dětským hřištěm, petangue, streetballovým hřištěm. Hlavní aktivitou bude výstavba a rekonstrukce stávající infrastruktury pro poskytování zájmových a volnočasových aktivit, včetně sportovních ploch. Součástí individuálního projektu bude rovněž doplňková marketingová a propagační činnost, spojená s řešením nedostatečného informačního a podpůrného značení atraktivit na území obce.</p> <p>Služby budou poskytovány celé veřejnosti a všem příchozím turistům, a to bezplatně.</p>	
	Mezi jinde obvyklé turistické atrakce, které se však na Bouzovsku vyskytují	



Zdůvodnění a popis vlivu na cestovní ruch	v omezené míře, je zapotřebí zahrnout sporty a sportovní zábavy, sportoviště a hřiště na tenis, odbíjenou, volejbal, dětské hřiště, petangue, streetbalové hřiště pro návštěvníky obce. V obci Bouzov je identifikována nedostatečná doplňková sportovní infrastruktura pro turisty. Jde o využití volnočasových aktivit, zatraktivnění území a vytvoření dalších služeb.																					
Cílová skupina	Domácí i zahraniční návštěvníci regionu a turisté Obyvatelé regionu a lidé pracující v regionu																					
Cílové výstupy:	Počet regenerovaných, revitalizovaných a nových objektů zájmové a volnočasové povahy ve venkovských oblastech – 1 Plocha regenerovaných a revitalizovaných objektů zájmové a volnočasové povahy (venkov) – 200 m2																					
Cílové výsledky:	Počet uživatelů majících prospěch z podpořených zařízení sociální infrastruktury – 2000 osob																					
Rámcový časový harmonogram projektového námětu																						
Datum zahájení přípravy	05/2010																					
Datum zahájení realizace	09/2012																					
Datum ukončení realizace	06/2013																					
Plán aktivit	2010				2011				2012				2013				2014				2015	
	1	2	3	4	1	2	3	4	1	2	3	4	1	2	3	4	1	2	3	4	1	2
Aktivita č. 1 Výstavba												X	X	X	X							
Aktivita č. 2 Propagace a marketing															X							
Financování projektu																						
Číslo prioritní osy, oblasti a podoblasti														2.3.2								
Celkové výdaje projektového námětu														12 000 000 Kč								
Způsobilé výdaje projektu:														12 000 000Kč								
– z toho požadovaná výše dotace z rozpočtu Regionální rady														10 200 000Kč								
– z toho vlastní zdroje žadatele (předkladatele projektového námětu)														1 800 000 Kč								
Charakter projektu z hlediska financování																						
Projekt generující příjmy:														Ne								
Veřejná podpora:														Ne								



Obrázek 6 – Grafické vyjádření projektem řešeného území – Aktivita 2 IPRÚ





4.3.3 Aktivita 3 - Rozšiřování nabídky služeb cestovního ruchu v trendových a doplňkových aktivitách

Aktivita 3	Rozšiřování nabídky služeb cestovního ruchu v trendových a doplňkových aktivitách
Dílčí cíl aktivity	Výstavba objektů s nabídkou trendových aktivit a doprovodných atraktivit cestovního ruchu
Řešená oblast	Výstavba infrastruktury pro poznávací formy cestovního ruchu: vyhlídkové stavby
Popis aktivity:	<p>Aktivita je zaměřena na rozvoj nabídky služeb cestovního ruchu a rozšíření nabídky trendových a alternativních možností trávení aktivního volného času. Projekt cílí na zvýšení kvality stávajících služeb a rozšíření nabídky služeb o další služby využitelné během celého roku, a to především ve vztahu zážitkové turistiky.</p> <p>Aktivita bude zahrnovat podporu projektů výstavby nových zařízení určených pro turisty a místní občany. V rámci dobré dostupnosti je požadována blízkost dalším atraktivitám cestovního ruchu, záchytným parkovištím a ubytovacím kapacitám pro turisty, a to z důvodu vyvolání synergií v daném území. Podmínkou realizace projektů v této aktivitě je návaznost na historickou existenci obdobných zařízení v lokalitě z důvodu dosažení zachování vesnického rázu oblasti, dále pak souladu s územním plánem a se strategií ochrany krajiny a přírody.</p> <p>Zlepšení stávajícího zázemí služeb řeší především vybudování rozhledny na vrchu Bakule, která se v minulosti na tomto vrcholku již nacházela a představuje tak jasnou vazbu na tradici v dané lokalitě.</p>
Zdůvodnění a popis vlivu na cestovní ruch	Lokalita Bouzova je turisticky velmi žádanou a má velký potenciál v oblasti cestovního ruchu. Z hlediska služeb ale nemá ještě vybudovanou odpovídající síť služeb, která by návštěvníkům poskytla vše, co se od turisticky žádané oblasti očekává. Nabídka služeb by měla odpovídat turistické poptávce, a to zejména v oblasti trendů v cestovním ruchu a ve sportovních volnočasových aktivitách. Je tedy třeba dobudování a rozvoj doplňkové a návazné infrastruktury využívané pro



	cestovní ruch. Žádoucím vlivem na cestovní ruch je především zvýšení kvality a kvantity nabízených služeb v obci Bouzov a zvýšení počtu návštěvníků Bouzova, včetně estetického vylepšení částí Bouzova.
Cílová skupina:	Domácí i zahraniční návštěvníci regionu a turisté Obyvatelé regionu a lidé pracující v regionu
Výchozí stav:	Neexistence rozhledny, která se na vrchu Bakule již nacházela. Navázání na dlouholetou tradici obnovování historických rozhleden na území České republiky.
Cílové výstupy:	Počet podpořených projektů s pozitivním vlivem na udržitelný rozvoj Počet podpořených podniků cestovního ruchu Počet nových nebo zrekonstruovaných zařízení využitých primárně pro cestovní ruch Venkovní plocha nových a zrekonstruovaných zařízení využitých primárně pro cestovní ruch
Cílové výsledky:	Soukromé spolufinancování MSP Počet návštěvníků podpořeného zařízení návazné infrastruktury po prvním roce provozu
Cílové dopady:	Zvýšení atraktivity podpořených měst a obcí
Příjemci:	Podnikatelské subjekty (právnícké a fyzické osoby) podle zákona č. 513/1991 Sb. obchodní zákoník, ve znění pozdějších předpisů (§2 odst.2, písm. a) a c) zákona).

Indikativní seznam projektů:

Individuální projekt	Územní dopad
Rozhledna na vrchu Bakule u obce Bouzov	Obec Bouzov - k.ú. Bouzov



Finanční plán:

Rok	2010	2011	2012	2013	Celkem
Objem prostředků	- Kč	8 597 257 Kč	- Kč	- Kč	8 597 257 Kč
Struktura financování					Podíl
ROP	- Kč	5 158 354 Kč	- Kč	- Kč	60 %
Vlastní zdroje žadatelů	- Kč	3 438 903 Kč	- Kč	- Kč	40 %
Celkem	- Kč	8 597 257 Kč	- Kč	- Kč	100 %

Indikátory:

Název indikátoru	Kód	Druh	Jednotka	Počáteční stav	Cílový stav
Počet podpořených projektů s pozitivním vlivem na udržitelný rozvoj	107	Výstup	Počet	0	1
Počet podpořených podniků cestovního ruchu	89	Výstup	Počet	0	1
Počet nových nebo zrekonstruovaných zařízení využitých primárně pro cestovní ruch	82	Výstup	Počet	0	1
Venkovní plocha nových a zrekonstruovaných zařízení využitých primárně pro cestovní ruch	149	Výstup	m2	0	50
Soukromé spolufinancování MSP	147	Výsledek	mil. EUR	0	0,135*
Počet návštěvníků podpořeného zařízení návazné infrastruktury po prvním roce provozu	51	Výsledek	Počet	0	20 080
Zvýšení atraktivity podpořených měst a obcí	154	Dopad	%	0	3

* Pro převod mezi měnami byl použit kurz 25,54 Kč/EUR, který byl stanoven Evropskou Komisí pro květen 2010.



Popis indikativních projektů naplňujících danou aktivitu:

Název projektu	Rozhledna na vrchu Bakule u obce Bouzov	
Identifikace žadatele	Úplný úřední název žadatele	Panství Morava
	Právní forma	akciová společnost
	IČ	27430499
	DIČ	CZ 27430499
	Typ žadatele	Podnikatelský subjekt
	Oficiální adresa žadatele	Ovocný trh 572/11 , 110 00 Praha
	Adresa pro doručení	Vladislav Řezníček, Bouzov 92, 783 25 Bouzov
	Webové stránky žadatele	www.panstvimirava.cz
	Hlavní kontaktní osoba	Panství Morava, a.s.
Partner projektu	---	
Cíl projektu	<p>Díky realizaci projektu dojde k vybudování nové železobetonové rozhledny v místě, kde již v minulosti rozhledna stála, tím k navázání na dlouholetou tradici obnovování historických rozhleden na území České republiky. Projekt přispěje ke snížení nezaměstnanosti v obci Bouzov vytvořením 1 pracovního úvazku po přepočtu na celoroční pracovní úvazek a ke zvýšení nabízených (poskytovaných) služeb pro návštěvníky obce Bouzov a jeho blízkého okolí. Návštěvníci nebudou časově vázáni na prohlídku hradu Bouzov, neboť na rozhlednu budou moci jít bez předchozí rezervace, například v době čekání na vstup do hradu, navíc kapacita rozhledny bude podstatně vyšší než u hradu Bouzov.</p>	
Popis projektu a jeho aktivit:	<p>Předpokládaný projekt bude umístěn na vrchu Bakule, který se nachází na území katastru obce Bouzov, přibližně 1 km od hradu Bouzov. V současné době jsou pozemky využívány jako les, přičemž se na nich nachází rezervoár pitné vody a základy původní rozhledny, která stávala na vrchu Bakule již na přelomu 19. a 20. století. V současné době jsou pozemky, na kterých se bude rozkládat rozhledna, ve vlastnictví Lesů České republiky, s.p., které se zavázaly uzavřít smlouvu o smlouvě budoucí na tyto pozemky s akciovou společností Panství Morava, a.s.</p> <p>Projekt splňuje kritérium efektivity (tj. požadavek $ERR > \text{společenská diskontní sazba}$).</p>	
Zdůvodnění a popis vlivu na cestovní	<p>Zvýšení ekonomické vyspělosti, zvýšení konkurenceschopnosti regionu a životní úrovně jeho obyvatel</p> <p>Zlepšení atraktivnosti regionu pro účely cestovního ruchu zlepšením</p>	

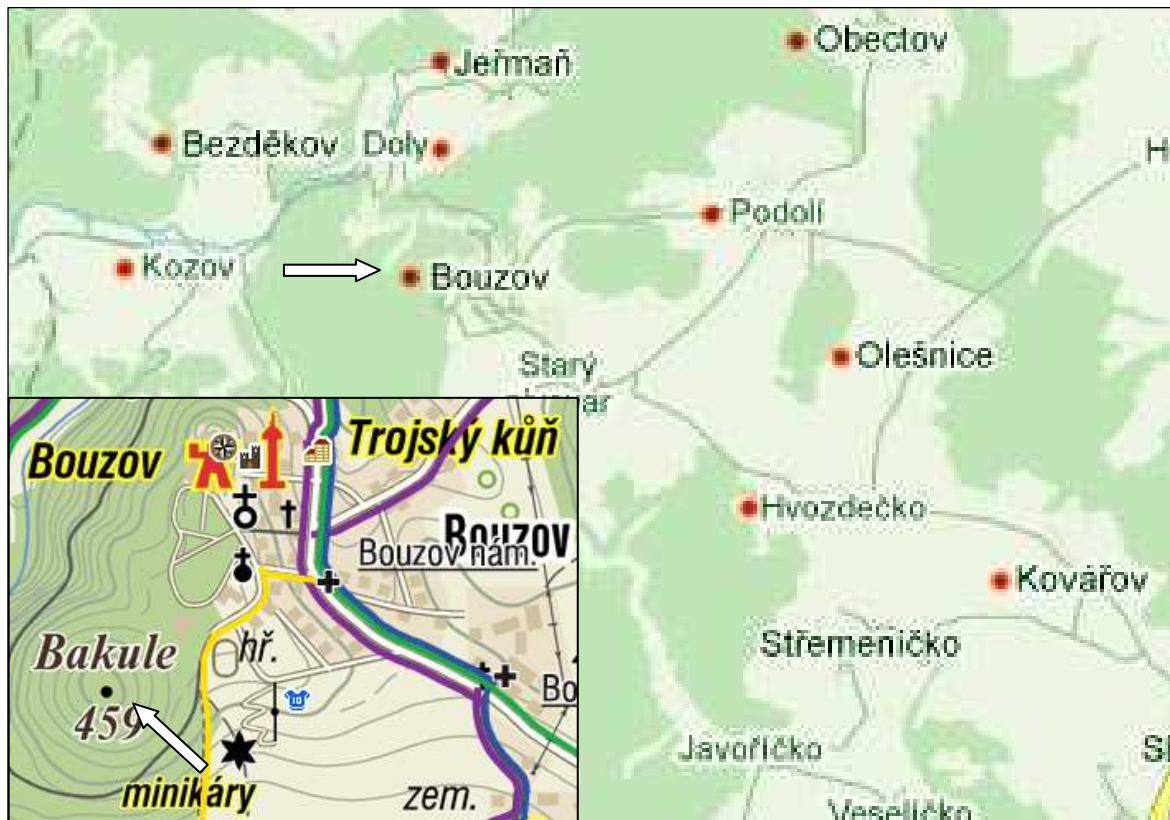


ruch	infrastruktury služeb, informovanosti a propagace vybudováním rozhledny Příspěvní ke snížení nezaměstnanosti v obci Bouzov Podpora projektu na zvýšení návštěvnosti regionu prostřednictvím nabídky doprovodných aktivit k hradu Bouzov.																						
Cílová skupina	Domácí i zahraniční návštěvníci regionu a turisté Obyvatelé regionu a lidé pracující v regionu																						
Cílové výstupy:	Počet podpořených projektů s pozitivním vlivem na udržitelný rozvoj – 1 Počet podpořených podniků cestovního ruchu – 1 Počet nových nebo zrekonstruovaných zařízení využitých primárně pro cestovní ruch – 1 Venkovní plocha nových a zrekonstruovaných zařízení využitých primárně pro cestovní ruch – 50m2																						
Cílové výsledky:	Soukromé spolufinancování MSP - 0,135 mil. EUR * Počet návštěvníků podpořeného zařízení návazné infrastruktury po prvním roce provozu – 20 080 osob																						
Rámcový časový harmonogram projektového námětu																							
Datum zahájení přípravy	1.6. 2010																						
Datum zahájení realizace	2.5. 2011																						
Datum ukončení realizace	30.9. 2011																						
Plán aktivit	2010				2011				2012				2013				2014				2015		
	1	2	3	4	1	2	3	4	1	2	3	4	1	2	3	4	1	2	3	4	1	2	
Aktivita č. 1 Výstavba						X	X																
Aktivita č. 2 Propagace a marketing																							
Financování projektu																							
Číslo prioritní osy, oblasti a podoblasti													3.3.1										
Celkové výdaje projektového námětu													10 230 738 Kč										
Způsobilé výdaje projektu:													8 597 257 Kč										
– z toho požadovaná výše dotace z rozpočtu Regionální rady													5 158 354 Kč										
– z toho vlastní zdroje žadatele (předkladatele projektového námětu)													3 438 903 Kč										
Charakter projektu z hlediska financování																							
Projekt generující příjmy:													Ano										
Veřejná podpora:													Ne										

* Pro převod mezi měnami byl použit kurz 25,54 Kč/EUR, který byl stanoven Evropskou Komisí pro květen 2010.



Obrázek 7 – Grafické vyjádření projektem řešeného území – Aktivita 3 IPRÚ





4.3.4 Aktivita 4 – Koordinace IPRÚ

Aktivita 3	Koordinace IPRÚ
Dílčí cíl aktivity	Koordinace IPRÚ na Bouzovsku
Řešená oblast	Koordinační a administrativní činnosti koordinátora IPRÚ
Popis aktivity:	<p>Hlavní náplní aktivity je administrativní a koordinační zajištění realizace IPRÚ ze strany koordinátora. Jsou zde zahrnuty mzdové náklady, odvody, služby, režijní výdaje, dlouhodobý hmotný majetek, náklady na strategické vyhodnocení, případně další náklady v souladu se specifickou výzvou. V rámci aktivity jsou zahrnuty veškeré činnosti související s přípravou, řízením, koordinací, monitoringem a hodnocením IPRÚ. Řízení a koordinace IPRÚ na Bouzovsku bude řešeno v rámci projektu „Podpora rozvoje Olomouckého kraje 2010-2012“. Předpokládaným zdrojem financování této aktivity je oblast podpory 4.2 Podpora zvyšování absorpční kapacity regionu ROP NUTS2 Střední Morava.</p> <p>V rámci této aktivity budou realizovány rovněž aktualizace IPRÚ. Předkladatel IPRÚ provede k 31. 12. 2012 strategické hodnocení IPRÚ.</p>
Zdůvodnění:	Nutnost zajištění řízení IPRÚ, monitoring a vyhodnocování.
Cílová skupina	<p>Žadatelé o podporu - potenciální příjemci, kteří jsou uvedeni u ostatních prioritních os</p> <p>Zpracovatelé projektu</p> <p>Veřejná správa a samospráva</p> <p>Veřejnost</p>
Výchozí stav:	IPRÚ v přípravě.
Cílové výsledky:	Realizovaný IPRÚ, včetně jeho aktualizace.
Cílové dopady:	Řízení IPRÚ.
Příjemci:	Kraje podle zákona č. 129/2000 Sb., o krajích (krajské zřízení) ve znění pozdějších předpisů,



organizace zřizované či zakládané kraji podle §23 a dalších zákona č. 250/2000 Sb., o rozpočtových pravidlech územních rozpočtů ve znění pozdějších předpisů,

ostatní subjekty, jejichž individuální projekt je součástí schváleného integrovaného projektu předloženého oprávněným příjemcem.



5. Popis očekávaných výsledků a výstupů, včetně kvantifikace cílů a definování relevantních indikátorů

5.1. Soustava indikátorů

Souhrnné monitorovací indikátory IPRÚ jsou stanoveny tak, aby korespondovaly s indikátory prioritní osy 3 ROP NUTS2 Střední Morava a aby jejich hodnoty minimálně odpovídaly poměrným hodnotám tohoto programu.

Pro monitoring hlavních rozvojových parametrů turistického ruchu na Bouzovsku je navržena tato struktura indikátorů:

5.1.1. Indikátory výstupu IPRÚ Bouzov

V rámci IPRÚ jsou definovány soubory indikátorů ROP Střední Morava, které jsou uvedeny v příloze č. 1 metodického pokynu - Relevantní monitorovací indikátory k aktivitám/projektovým námětům ve vazbě na podoblast podpory 3.1.2 Integrovaný rozvoj cestovního ruchu pilotními aktivitami ROP Střední Morava.

Níže uvedený souhrn monitorovacích indikátorů představuje veškeré výstupy na úrovni všech aktivit IPRÚ, které budou v rámci realizace IPRÚ realizovány. Indikátory jsou uvedeny v členění dle výchozího stavu a dle předpokládané cílové hodnoty.

Indikátory výstupu IPRÚ pro období 2007 – 2013

Název indikátoru	Kód	Jednotka a	Zdroj informací	Počáteční stav	Cílový stav
Počet regenerovaných, revitalizovaných a nových objektů zájmové a volnočasové povahy – ve venkovských oblastech	122	Počet	Realizátoři individuálních projektů	0	1
Délka nových a rekonstruovaných místních komunikací celkem	4	km	Realizátoři individuálních projektů	0	0,1
Plocha regenerovaných a revitalizovaných objektů zájmové a volnočasové povahy (venkov)	47	m2	Realizátoři individuálních projektů	0	200



Počet podpořených projektů s pozitivním vlivem na udržitelný rozvoj	107	Počet	Koordinátor IPRÚ	0	2
Počet podpořených podniků cestovního ruchu	89	Počet	Koordinátor IPRÚ	0	1
Počet nových nebo zrekonstruovaných zařízení využitých primárně pro cestovní ruch	82	Počet	Realizátoři individuálních projektů	0	1
Venkovní plocha nových a zrekonstruovaných zařízení využitých primárně pro cestovní ruch	149	m2	Realizátoři individuálních projektů	0	50
Plocha regenerovaného a revitalizovaného území celkem	33	ha	Realizátoři individuálních projektů	0	0,08
Plocha nově založené nebo rekonstruované veřejné zeleně	31	ha	Realizátoři individuálních projektů	0	0,002

5.1.2. Indikátory výsledku IPRÚ Bouzov

V rámci IPRÚ jsou definovány soubory indikátorů ROP Střední Morava, které jsou uvedeny v příloze č. 1 metodického pokynu - Relevantní monitorovací indikátory k aktivitám/projektovým námětům ve vazbě na podoblast podpory 3.1.2 Integrovaný rozvoj cestovního ruchu pilotními aktivitami ROP Střední Morava.

Níže uvedený souhrn monitorovacích indikátorů představuje veškeré výsledky na úrovni všech aktivit IPRÚ, které budou v rámci realizace IPRÚ realizovány. Indikátory jsou uvedeny v členění dle výchozího stavu a dle předpokládané cílové hodnoty.



Indikátory výsledku IPRÚ pro období 2007 – 2013

Název indikátoru	Kód	Jednotka	Zdroj informací	Počáteční Stav	Cílový stav
Počet uživatelů majících prospěch z podpořených zařízení sociální infrastruktury	132	Počet	Realizátoři individuálních projektů	0	2 000
Počet uživatelů majících prospěch z regenerovaných a revitalizovaných území	134	Výsledek	Realizátoři individuálních projektů	0	100 000
Soukromé spolufinancování MSP	147	mil. EUR	Realizátoři individuálních projektů	0	0,135 *
Počet návštěvníků podpořeného zařízení návazné infrastruktury po prvním roce provozu	51	Počet	Realizátoři individuálních projektů	0	20 080

* Pro převod mezi měnami byl použit kurz 25,54 Kč/EUR, který byl stanoven Evropskou Komisí pro květen 2010.

5.1.3. Indikátory dopadu IPRÚ Bouzov

V rámci IPRÚ jsou definovány soubory indikátorů ROP Střední Morava, které jsou uvedeny v příloze č. 1 metodického pokynu - Relevantní monitorovací indikátory k aktivitám/projektovým námětům ve vazbě na podoblast podpory 3.1.2 Integrovaný rozvoj cestovního ruchu pilotními aktivitami ROP Střední Morava.

Níže uvedený souhrn monitorovacích indikátorů představuje veškeré dopadu na úrovni všech aktivit IPRÚ, které budou v rámci realizace IPRÚ realizovány. Indikátory jsou uvedeny v členění dle výchozího stavu a dle předpokládané cílové hodnoty.

Indikátory dopadu IPRÚ pro období 2007 – 2013

Název indikátoru	Kód	Jednotka	Zdroj informací	Počáteční Stav	Cílový stav
Zvýšení atraktivity podpořených měst a obcí	154	%	Koordinátor IPRÚ	0	3



5.2. Charakteristika monitorovacích indikátorů

122 Počet regenerovaných, revitalizovaných a nových objektů zájmové a volnočasové povahy – ve venkovských oblastech

Popis indikátoru:	Počet revitalizovaných/rekonstruovaných objektů, realizovaných v rámci IPRÚ. Počítají se objekty, které byly úspěšně uvedeny do provozu a které byly realizovány s poskytnutím podpory z prostředků oblasti podpory ROP NUTS2 Střední Morava v rámci IPRÚ.
Popis způsobu měření:	Měření bude probíhat v souladu s Instrukcemi pro práci s monitorovacími indikátory.
Zdroj měření:	Projektová žádost, předložené monitorovací hlášení od příjemce dotace včetně kolaudačního rozhodnutí o realizaci projektového záměru.
Periodicita měření:	Informace od příjemců dotace budou minimálně jedenkrát ročně vyhodnoceny.

4 Délka nových a rekonstruovaných místních komunikací celkem

Popis indikátoru:	Délka rekonstruovaných komunikací v návaznosti na stávající či nově budovaná zařízení cestovního ruchu. Počítají se komunikace realizované za využití prostředků oblasti podpory 3.1 ROP NUTS2 Střední Morava.
Popis způsobu měření:	Měření bude probíhat v souladu s Instrukcemi pro práci s monitorovacími indikátory.
Zdroj měření:	Projektová Žádost, projektová dokumentace pro stavební povolení, předložené monitorovací hlášení včetně kolaudačního rozhodnutí o realizaci projektového záměru.
Periodicita měření:	Informace od příjemců dotace budou minimálně jedenkrát ročně vyhodnoceny.

47 Plocha regenerovaných a revitalizovaných objektů zájmové a volnočasové povahy (venkov)

Popis indikátoru:	Plocha regenerovaných a revitalizovaných objektů zájmové a volnočasové povahy v rámci synergií s cestovním ruchem. Jedná se o zařízení regenerovaná/revitalizovaná v rámci individuálních projektů naplňujících IPRÚ. Podmínka využití daného zařízení pro cestovní ruch bude zajištěna kritérii výběru individuálních projektů naplňujících IPRÚ. Počítají se plochy zařízení, která byla úspěšně uvedena do chodu a která byla realizovaná s poskytnutím podpory z prostředků oblasti podpory 3.1 ROP NUTS2 Střední Morava.
Popis způsobu měření:	Měření bude probíhat v souladu s Instrukcemi pro práci s monitorovacími indikátory.



Zdroj měření:	Projektová žádost, předložené monitorovací hlášení včetně kolaudačního rozhodnutí o realizaci projektového záměru.
Periodicita měření:	Informace od příjemců dotace budou minimálně jedenkrát ročně vyhodnoceny.

107 Počet podpořených projektů s pozitivním vlivem na udržitelný rozvoj

Popis indikátoru:	Počet podpořených projektů, které mají pozitivní vliv na udržitelný rozvoj, bude určen jako součet realizovaných individuálních projektů, které byly realizovány s poskytnutím podpory z prostředků oblasti podpory ROP NUTS2 Střední Morava v rámci IPRÚ a u kterých žadatel uvedl pozitivní vliv v rámci horizontálních kritérií.
Popis způsobu měření:	Měření bude probíhat v souladu s Instrukcemi pro práci s monitorovacími indikátory.
Zdroj měření:	Projektová žádost, předložené monitorovací hlášení od příjemce dotace včetně kolaudačního rozhodnutí o realizaci projektového záměru.
Periodicita měření:	Informace od příjemců dotace budou minimálně jedenkrát ročně vyhodnoceny.

89 Počet podpořených podniků cestovního ruchu

Popis indikátoru:	Počet příjemců dotace z řad úspěšných uchazečů o podporu z ROP Střední Morava v rámci IPRÚ, jejichž projekty byly vybrány k financování.
Popis způsobu měření:	Měření bude probíhat v souladu s Instrukcemi pro práci s monitorovacími indikátory.
Zdroj měření:	Projektová žádost, předložené monitorovací hlášení od příjemce dotace včetně kolaudačního rozhodnutí o realizaci projektového záměru.
Periodicita měření:	Informace od příjemců dotace budou minimálně jedenkrát ročně vyhodnoceny.

82 Počet nových nebo zrekonstruovaných zařízení využitých primárně pro cestovní ruch

Popis indikátoru:	Počet nových nebo zrekonstruovaných zařízení využitých primárně pro cestovní ruch, realizovaných v rámci IPRÚ. Počítají se zařízení, které byly úspěšně uvedeny do provozu a které byly realizovány s poskytnutím podpory z prostředků oblasti podpory ROP NUTS2 Střední Morava v rámci IPRÚ.
Popis způsobu měření:	Měření bude probíhat v souladu s Instrukcemi pro práci s monitorovacími indikátory.



Zdroj měření:	Projektová žádost, předložené monitorovací hlášení od příjemce dotace včetně kolaudačního rozhodnutí o realizaci projektového záměru.
Periodicita měření:	Informace od příjemců dotace budou minimálně jedenkrát ročně vyhodnoceny.

149 Venkovní plocha nových a zrekonstruovaných zařízení využitých primárně pro cestovní ruch

Popis indikátoru:	Venkovní plocha nových nebo zrekonstruovaných zařízení využitých primárně pro cestovní ruch, přičemž podmínka využití daného zařízení pro cestovní ruch bude zajištěna kritérii výběru individuálních projektů naplňujících IPRÚ. Počítají se plochy, které byly úspěšně uvedeny do chodu v rámci objektů a která byla realizovaná s poskytnutím podpory z prostředků oblasti podpory 3.1 ROP NUTS2 Střední Morava.
Popis způsobu měření:	Měření bude probíhat v souladu s Instrukcemi pro práci s monitorovacími indikátory.
Zdroj měření:	Projektová žádost, předložené monitorovací hlášení včetně kolaudačního rozhodnutí o realizaci projektového záměru.
Periodicita měření:	Informace od příjemců dotace budou minimálně jedenkrát ročně vyhodnoceny.

33 Plocha regenerovaného a revitalizovaného území celkem

Popis indikátoru:	Plocha regenerovaného a revitalizovaného území celkem v rámci synergií s cestovním ruchem. Jedná se o veřejné plochy regenerované (revitalizované v rámci individuálních projektů naplňujících IPRÚ). Podmínka využití daného zařízení pro cestovní ruch bude zajištěna kritérii výběru individuálních projektů naplňujících IPRÚ. Počítají se plochy zařízení, která byla úspěšně uvedena do chodu a která byla realizovaná s poskytnutím podpory z prostředků oblasti podpory ROP NUTS2 Střední Morava.
Popis způsobu měření:	Měření bude probíhat v souladu s Instrukcemi pro práci s monitorovacími indikátory.
Zdroj měření:	Projektová žádost, předložené monitorovací hlášení včetně kolaudačního rozhodnutí o realizaci projektového záměru.
Periodicita měření:	Informace od příjemců dotace budou minimálně jedenkrát ročně vyhodnoceny.

31 Plocha nově založené nebo rekonstruované veřejné zeleně

Popis indikátoru:	Plocha nově založené nebo rekonstruované veřejné zeleně v rámci synergií s cestovním ruchem. Jedná se plochy nově založené nebo rekonstruované veřejné zeleně v rámci individuálních projektů naplňujících IPRÚ. Podmínka využití daného zařízení pro cestovní
-------------------	--



	ruch bude zajištěna kritérii výběru individuálních projektů naplňujících IPRÚ. Počítají se plochy zařízení, která byla úspěšně uvedena do chodu a která byla realizovaná s poskytnutím podpory z prostředků oblasti podpory ROP NUTS2 Střední Morava.
Popis způsobu měření:	Měření bude probíhat v souladu s Instrukcemi pro práci s monitorovacími indikátory.
Zdroj měření:	Projektová žádost, předložené monitorovací hlášení včetně kolaudačního rozhodnutí o realizaci projektového záměru.
Periodicita měření:	Informace od příjemců dotace budou minimálně jedenkrát ročně vyhodnoceny.

51 Počet návštěvníků podpořených zařízení návazné infrastruktury po prvním roce provozu

Popis indikátoru:	Nárůst počtu návštěvníků podpořených zařízení návazné infrastruktury využitých převážně pro cestovní ruch po prvním roce provozu.
Popis způsobu měření:	Měření bude probíhat v souladu s Instrukcemi pro práci s monitorovacími indikátory.
Zdroj měření:	Projektová žádost, předložené monitorovací hlášení od příjemce dotace včetně dokladů z evidence prodaných vstupenek předmětných zařízení po prvním roce provozu.
Periodicita měření:	Informace od příjemců dotace budou minimálně jedenkrát ročně vyhodnoceny.

134 Počet uživatelů majících prospěch z regenerovaných a revitalizovaných území

Popis indikátoru:	Počet osob z cílových skupin projektu, jimž vznikne prospěch z realizace projektu a jeho výstupů.
Popis způsobu měření:	Měření bude probíhat v souladu s Instrukcemi pro práci s monitorovacími indikátory.
Zdroj měření:	Projektová žádost, předložené monitorovací hlášení od příjemce dotace včetně dokladů z evidence prodaných vstupenek předmětných zařízení po prvním roce provozu.
Periodicita měření:	Informace od příjemců dotace budou minimálně jedenkrát ročně vyhodnoceny.

132 Počet uživatelů majících prospěch z podpořených zařízení sociální infrastruktury

Popis indikátoru:	Počet osob z cílových skupin projektu, jimž vznikne prospěch z realizace projektu a jeho výstupů (v oblasti sociální infrastruktury)
Popis způsobu měření:	Měření bude probíhat v souladu s Instrukcemi pro práci s monitorovacími indikátory.
Zdroj měření:	Projektová žádost, předložené monitorovací hlášení od příjemce dotace včetně dokladů z evidence prodaných vstupenek předmětných zařízení po prvním roce provozu.



Periodicita měření: Informace od příjemců dotace budou minimálně jedenkrát ročně vyhodnoceny.

147 Soukromé spolufinancování MSP

Popis indikátoru: Jedná se o kvantifikovanou spoluúčast realizátorů projektů z řady podnikatelských subjektů (v Kč), podpořených v rámci IPRÚ z podoblasti podpory 3.3.1.

Popis způsobu měření: Měření bude probíhat v souladu s Instrukcemi pro práci s monitorovacími indikátory.

Zdroj měření: Projektová žádost, předložené monitorovací hlášení včetně kolaudačního rozhodnutí o realizaci projektového záměru.

Periodicita měření: Informace od příjemců dotace budou minimálně jedenkrát ročně vyhodnoceny.

154 Zvýšení atraktivity podpořených měst a obcí

Popis indikátoru: Jedná se o měřený indikátor atraktivity a tedy zvýšení podílu obyvatel a návštěvníků oblasti, kteří kladně hodnotí výsledek podpořených projektů.

Popis způsobu měření: Měření bude probíhat v souladu s Instrukcemi pro práci s monitorovacími indikátory. Pro zjištění naplnění indikátoru bude využito metody dotazníkového šetření a budou porovnávány hodnoty z dotazníkového šetření provedeného před zahájením realizace projektu a z dotazníkového šetření provedeného do 1 roku od data ukončení projektu. Respondenty pro místní šetření bude cílová skupina uvedená v projektové žádosti.

Zdroj měření: Předložená projektová žádost a monitorovací a závěrečná zpráva od příjemce dotace, dále pak místní šetření, která budou realizovaná formou dotazníku.

Periodicita měření: Jedenkrát před zahájením realizace projektu a jedenkrát do 1 roku po datu ukončení projektu.



6. Časový harmonogram a návaznost

Časový harmonogram popisuje návaznost jednotlivých aktivit a z nich vycházejících individuálních projektů s jasnou vazbou na daná území, a to s důrazem na časový soulad, koncentraci, provázanost a jejich vzájemnou synergií do oblasti cestovního ruchu a dále na aktivity, které se budou zaměřovat na řešení konkrétních problémů v rámci stanovené strategie rozvoje území.

V rámci realizace IPRÚ Bouzovska se předpokládá souběžné řešení jednotlivých aktivit v rámci celého plánovaného období. V rámci aktivit budou realizovány dílčí individuální projekty, jejichž realizace zajistí naplňování stanovených aktivit, a tím i stanovených specifických cílů.

Tabulka 11 – Časový harmonogram realizace IPRÚ v období 2010 - 2013

Časový harmonogram realizace IPRÚ Staré Město				
Aktivity / období	2010	2011	2012	2013
Aktivita 1		X	X	
Aktivita 2		X	X	X
Aktivita 3		X		
Aktivita 4		X	X	X
Časový harmonogram realizace IPRÚ Bouzov				

Součástí časového harmonogramu je harmonogram vyhlášení specifických výzev, které Řídící orgán ROP Střední Morava bude vyhlášovat na individuální projekty naplňující jednotlivé aktivity.

Tabulka 12 – Časový harmonogram specifických výzev v rámci realizace IPRÚ v období 2010 – 2013

Časový harmonogram specifických výzev												
Aktivity / období	2010				2011				2012			
	1Q	2Q	3Q	4Q	1Q	2Q	3Q	4Q	1Q	2Q	3Q	4Q
Výzvy pro oblast 2.3												
Podoblast 2.3.1						X						
Podoblast 2.3.2									X			
Výzvy pro oblast 3												
Podoblast 3.3.1					X							



7. Finanční plán IPRÚ

Primárním zdrojem financování pro Integrovaný plán rozvoje území Bouzovska je především prioritní opatření oblasti podpory 3.1.2., která by se měla zaměřovat na identifikovaná opatření tohoto integrovaného plánu.

Tabulka 13 – Alokace na jednotlivé aktivity IPRÚ

Aktivita	ROP SM	Zdroje žadatelů	Celkem
Aktivita 1	27 030 000 Kč	4 770 000 Kč	31 800 000 Kč
Aktivita 2	10 200 000 Kč	1 800 000 Kč	12 000 000 Kč
Aktivita 3	5 158 354 Kč	3 438 903 Kč	8 597 257 Kč
Aktivita 4	- Kč	- Kč	- Kč
CELKEM	42 388 354 Kč	10 008 903 Kč	52 397 257 Kč

Tabulka 14 – Podíly alokací na jednotlivé aktivity IPRÚ a podíly subjektů na financování

Aktivita	Podíl zdrojů ROP	Podíl vlastních zdrojů žadatele	Celkem
Aktivita 1 – podíl	60,69%		
Struktura	85,00%	15,00%	100,00%
Aktivita 2 – podíl	22,90%		
Struktura	85,00%	15,00%	100,00%
Aktivita 3 – podíl	16,41%		
Struktura	60,00%	40,00%	100,00%
Aktivita 4 – podíl	0,00%		
Struktura	0,00%	0,00%	0,00%
CELKEM	100,00%		



Tabulka 15 – Celkový přehled předpokládaných finančních nákladů IPRÚ v jednotlivých letech 2010 - 2013

Rok	2010	2011	2012	2013	Celkem
Objem prostředků	- Kč	24 497 257 Kč	21 900 000 Kč	6 000 000 Kč	52 397 257 Kč
Struktura financování					
ROP	- Kč	18 673 354 Kč	18 615 000 Kč	5 100 000 Kč	42 388 354 Kč
Vlastní zdroje žadatelů	- Kč	5 823 903 Kč	3 285 000 Kč	900 000 Kč	10 008 903 Kč
Celkem	- Kč	24 497 257 Kč	21 900 000 Kč	6 000 000 Kč	52 397 257 Kč

Tabulka 16 – Celkový přehled předpokládaných finančních nákladů IPRÚ v jednotlivých letech 2010 – 2013 – členěno dle oblastí podpory

Rok	2010	2011	2012	2013	Celkem
Objem prostředků	- Kč	24 497 257 Kč	21 900 000 Kč	6 000 000 Kč	52 397 257 Kč
Struktura financování					
ROP	- Kč	18 673 354 Kč	18 615 000 Kč	5 100 000 Kč	42 388 354 Kč
2.3.1.	- Kč	13 515 000 Kč	13 515 000 Kč	- Kč	27 030 000 Kč
2.3.2.	- Kč	- Kč	5 100 000 Kč	5 100 000 Kč	10 200 000 Kč
3.3.1.	- Kč	5 158 354 Kč	- Kč	- Kč	5 158 354 Kč
Vlastní zdroje žadatelů	- Kč	5 823 903 Kč	3 285 000 Kč	900 000 Kč	10 008 903 Kč



8. Popis administrativní kapacity a způsobů řízení IPRÚ

Řídící strukturu IPRÚ pro oblasti Bouzovska tvoří Řídící výbor coby hlavní prvek řízení. Pro zajištění veškerých administrativních náležitostí, dohled nad realizací IPRÚ a jeho naplňováním je ustaven projektový manažer IPRÚ.

8.1. Řídící výbor

V roli řídicího výboru IPRÚ bude vystupovat Rada Olomouckého kraje, a to na základě skutečnosti, že zpracovatelem, předkladatelem a koordinátorem IPRÚ je Olomoucký kraj.

Role Řídícího výboru v rámci IPRÚ pak spočívá především v těchto oblastech:

- Dohled nad přípravou IPRÚ v souladu se zpracovanou a schválenou integrovanou strategií rozvoje cestovního ruchu Bouzovska a dle podmínek Výzvy pro předkládání IPRÚ do ROP.
- Schvalování zpracovaného IPRÚ.
- Schvalování změn IPRÚ.
- Schvalování aktualizace IPRÚ.
- Dohled nad naplňováním závazných indikátorů výstupů IPRÚ.
- Dohled nad předkládáním a realizací individuálních projektů naplňujících indikátory výstupů IPRÚ.

Doba činnosti řídicího výboru je omezena délkou programovacího období a možnou dobou realizace projektů v tomto období. Činnost řídicího výboru bude ukončena do 31.12.2015.

Činnost Řídícího výboru se řídí Jednacím řádem Rady Olomouckého kraje.

Řídící výbor může zřídit pracovní skupiny IPRÚ, do kterých se mohou zapojit partneři, kteří budou realizovat individuální projekty naplňující IPRÚ.

8.2. Manažer IPRÚ

Manažer IPRÚ je administrativní složkou Řídícího výboru.

Projektový manažer není členem Řídícího výboru.

Hlavními úkoly projektového manažera ve vztahu k Řídícímu výboru IPRÚ jsou:

- administrativní a organizační zabezpečení a koordinace příprav a průběhu jednání Řídícího výboru;
- příprava podkladů pro zasedání Řídícího výboru;
- koordinace informačních a organizačních vazeb mezi Řídícím výborem a dalšími orgány působícími na krajské úrovni



9. Informace o přípravě, sběru námětů a o veřejném projednání záměru a zpracovaného IPRÚ

Jedním z klíčových principů, který bude uplatňován při tvorbě IPRÚ a bude prosazován také při jeho realizaci je princip partnerství. Vzhledem k zaměření a dopadu IPRÚ je zapotřebí vytvářet účinné partnerské vazby mezi relevantními subjekty z hlediska rozvoje cestovního ruchu v území Bouzovska. Tyto partnerské vazby jsou důležité i z hlediska identifikace maximálních možných synergických efektů, které by mohly následně přispět k dalšímu rozvoji území a zvýšení cílených dopadů IPRÚ. Z tohoto hlediska představuje metoda partnerství optimální zapojení partnerů veřejného sektoru do procesů tvorby strategie rozvoje území.

Konkrétně to znamená zapojení následujících skupin partnerů:

- Organizace podílející se na přípravě Regionálního operačního programu Střední Morava
- Olomoucký kraj
- Jednotlivé obce (Obec Bouzov)
- Subjekty reprezentující neziskový sektor
- Subjekty reprezentující privátní sektor
- Veřejnost

Pouze díky účinnému partnerství výše uvedených subjektů lze dosáhnout stanovených cílů IPRÚ pro období 2010 – 2013. Partnerství je naplňováno na regionální úrovni při přípravě podkladů, z nichž jsou odvozovány společné problémy a priority území Bouzovska pro IPRÚ. Veřejnost má možnost přispět svými připomínkami, doporučeními a návrhy k finalizaci IPRÚ. Navíc v průběhu celého procesu realizace a hodnocení přínosů IPRÚ budou hledány efektivní cesty zapojení všech relevantních regionálních subjektů do výběru individuálních projektů tak, aby vybrané projekty byly pro mikroregion reálným přínosem.

Při přípravě IPRÚ bylo postupováno v souladu s Metodickým pokynem Integrovaný plán rozvoje území pilotními aktivitami V 20 MP IPRÚ_3.1.2 1.0 z 20. 5. 2010.

Olomoucký kraj jako koordinátor přípravy a realizace IPRÚ v první fázi dne 19. 4. 2010 vyhlásil záměr na zpracování IPRÚ. V tomto záměru byly definovány hlavní cíle a postupy platné pro IPRÚ. Součástí záměru byla taktéž výzva k předkládání námětů aktivit a projektů, která byla určena všem subjektům v daném území a byla zaměřena na podporu rozvoje cestovního ruchu v obci. Současně byla také stanovena lhůta pro odevzdání projektových námětů na 7. 5. 2010. Záměr byl zveřejněn jak na úřední desce Olomouckého kraje a obce Bouzov, tak na internetových stránkách Olomouckého kraje na www.kr-olomoucky.cz/partnerstvi a na internetových stránkách obce Bouzov..

Nad rámec povinných postupů stanovených v Metodickém pokynu se dne 26. 4. 2010 uskutečnilo veřejné projednání ke sběru projektových námětů pro IPRÚ, na kterém byly se všemi zájemci o problematiku tvorby IPRÚ opětovně projednány postupy přípravy, realizace



a následné koordinace IPRÚ a všem zúčastněným byla poskytnuta možnost osobně prodiskutovat projektové záměry. Další konzultace byly poskytovány telefonicky a e-mailem. Sběr projektových námětů byl ukončen dne 7. 5. 2010.

V druhé fázi Olomoucký kraj uspořádal dne 1. 6. 2010 v obci Bouzov v pořadí již druhé veřejné projednání. Oznámení o konání veřejného projednání bylo zveřejněno od 24. 5. 2010 na úřední desce Olomouckého kraje, na úřední desce obce Bouzov a na internetových stránkách Olomouckého kraje na www.kr-olomoucky.cz/partnerstvi a obce Bouzov.

Všichni přítomní byli seznámeni s odevzdanými projektovými náměty a se zpracovaným IPRÚ a s možností připomínkovat celý dokument, jehož pracovní verze byla projednána.

Po dopracování všech formálních náležitostí byl ve dnech 12. – 16. 7. 2010 dokument zveřejněn na internetových stránkách Olomouckého kraje a internetových stránkách obce Bouzov a veřejnost byla znovu vyzvána k připomínkování finální verze IPRÚ. Shrnutí připomínek došlých v rámci připomínkování tvoří přílohu IPRÚ.



Tabulka 17 – Harmonogram přípravy, sběru a projednání IPRÚ

Aktivita - popis	duben 2010			květen 2010			červen 2010			červenec 2010			srpen 10			září 2010		
Zpracování textace výzvy pro vyhlášení záměru Olomouckého kraje o zpracování IPRÚ a výzvy k předkládání projektových námětů	12.-16.4.																	
Vyhlášení záměru Olomouckého kraje zpracovat IPRÚ a vyhlášení výzvy k předkládání projektových námětů		19.-23.4																
Sběr projektových námětů			26.4 - 7.5.	možnost konzultace 26.5 na Bouzově a 27.5. ve Starém Městě, jinak e-mailem														
Zpracování projektových námětů do konceptu IPRÚ				10.-21.5														
Zveřejnění pozvánky na veřejné projednání a lhůta pro vyvěšení					17.-21.5													
Vyhlášení výzvy na předkládání konceptu IPRÚ						26.5												
Veřejné projednání konceptu IPRÚ a vznášení připomínek k pracovní verzi						27.5.-4.6												
Projednání konceptu v ROK								17.6										
Dopracování konceptu po schválení v ROK								19.6-9.7										
Možnost připomínkování konceptu IPRÚ veřejností										12.-16.7								
Vypořádání připomínek veřejnosti a zveřejnění vypořádání											19.-23.7							
Možnost připomínkovat vypořádání připomínek a konečné vypořádání připomínek												26.-30.7						
Předložení konceptu do výzvy												26.-30.7						
Schválení konceptu VRR																22.9		
Vyhlášení specifické výzvy na předkládání projektů naplňujících aktivity IPRÚ																		30.9



10. Analýza rizik IPRÚ

Účelem analýzy je zkoumání možných nejzávažnějších rizik, které by mohly ohrozit přípravu a realizaci jednotlivých aktivit IPRÚ pro oblast Bouzovska v rámci oblasti podpory 3. 1 ROP NUTS2 Střední Morava. Hlavní rizika jsou sledována na úrovni individuálních projektových záměrů, které tvoří základní prvek pro naplňování jednotlivých aktivit.

Riziko obecně představuje možnost negativního odchýlení skutečných výsledků od očekávaných spojeného s finančním dopadem. Jedná se tedy o významný faktor, který může ohrozit úspěšné dokončení projektu z hlediska nákladů, kvality nebo času.

V projektu bude řízení a sledování rizik svěřeno takové osobě, která má k riziku nejbližší, která je umí nejlépe řídit – tedy předkladatel individuálního projektu.

K identifikaci rizik na úrovni IPRÚ využity zejména následující metody:

- Využití osobních zkušeností zaměstnanců zadavatele;
- Intuitivní identifikace rizika;
- Brainstorming;
- Analýza předpokladů projektu;
- Konzultace s externími odborníky;

Následující analýza rizik uvádí všechna relevantní rizika a uvádí také adekvátní způsoby jejich eliminace. V rámci tabulkového přehledu analýzy rizik byla použita následující stupnice: Pro označení závažnosti jednotlivých rizik byla zvolena třístupňová škála hodnocení:

- Vysoké riziko
- Pochybné riziko
- Nízké riziko

1) Fáze přípravy:

Riziko 1: Nedostatek finančních zdrojů na spolufinancování individuálních projektů naplňujících aktivitu IPRÚ

Riziko: Vysoké

Typ rizika: Finanční riziko

Komentář: Vzhledem k tomu, že finanční možnosti jednotlivých municipalit zapojených do realizace IPRÚ jsou limitovány jejich rozpočty, je možné očekávat problémy při shromažďování potřebných zdrojů pro zajištění potřebné míry spolufinancování. V konečném důsledku tak může být významně ohroženo naplňování jednotlivých aktivit IPRÚ.



Opatření: Kvalitní příprava projektu spočívající v přípravě detailních rozpočtů a harmonogramu čerpání finančních prostředků.
Zpracování potřebných zdrojů do městských a obecních rozpočtů a rozpočtových výhledů.
Řešení projektů odpovídajících finančním možnostem jednotlivých municipalit a neziskových organizací.

2) Fáze realizace

Riziko 2: Dynamika cen

Riziko: Nízké
Typ rizika: Finanční riziko
Komentář: Díky stabilnímu ekonomickému prostředí nepředstavuje riziko růstu cen vstupů příliš velkou hrozbu.
Opatření: Kvalitní příprava projektové dokumentace spočívající v přípravě detailních rozpočtů.

Riziko 3: Nepřípravenost projektové dokumentace individuálních projektových záměrů

Riziko: Nízké
Typ rizika: Technické riziko
Komentář: Vzhledem k tomu, že se pro výběr individuálních projektových záměrů naplňujících aktivitu IPRÚ předpokládá zachování principu volné soutěže. Lze očekávat, že přípravě projektové dokumentace bude věnována patřičná pozornost tak, aby projekty dopadly v rámci hodnocení co nejlépe.
Opatření: Kvalitně a přesně nastavené požadavky na projektové žádosti v rámci oblasti podpory 3.1 ROP NUTS2 Střední Morava.

Riziko 4: Nedodržení platné legislativy ČR a podmínek dotačního programu

Riziko: Nízké
Typ rizika: Právní riziko
Komentář: Nedodržení platné legislativy ČR a podmínek dotačního programu je vždy spojeno s příslušnými adekvátními sankcemi. Z tohoto důvodu lze předpokládat, že se realizátoři individuálních projektů budou snažit dodržet veškeré zákonné podmínky.
Opatření: Kvalitně a přesně prováděný monitoring individuálních projektů naplňujících aktivitu IPRÚ.

Riziko 5: Kolize projektových záměrů s principy NPR (národní přírodní park)

Riziko: Nízké
Typ rizika: Environmentální riziko
Komentář: Zachování environmentálních hodnot je základním principem, který bude uplatňován při realizaci IPRÚ. Z tohoto důvodu musí být individuální



projektové záměry naplňující IPRÚ vždy konzultovány s příslušnými orgány činnými v oblasti ochrany přírody. Díky tomu lze hodnotit toto riziko jako nízké.

Opatření: Konzultace a schválení individuálních projektových záměrů příslušnými orgány činnými v oblasti ochrany přírody.

3) Fáze udržitelnosti:

Riziko 6: Získání finančních prostředků na udržitelnost projektů

Riziko: Vysoké

Typ rizika: Finanční riziko

Komentář: Nedostatečné zajištění zdrojů pro udržitelnost připravovaných projektů může v konečném důsledku zapříčinit nenaplnění stanovených cílů se všemi důsledky z toho vyplývajícími.

Opatření: Zajištění finančních prostředků v rámci finančních plánů obcí. Kvalitně a realisticky vypracovaný finanční plán.

11. Horizontální témata ve vztahu k IPRÚ

Horizontální témata jsou průřezové oblasti, které mají pro Evropskou unii strategický a dlouhodobý význam. V souladu s obecným nařízením a Strategickými obecnými zásadami Společenství byla pro období 2007 - 2013 definována 2 horizontální témata:

- rovné příležitosti,
- udržitelný rozvoj.

Tato témata jsou zohledněna v celé šíři řízení operačních programů. Projekty žádající o podporu ze strukturálních fondů jsou hodnoceny a vybírány mimo jiné i dle míry naplňování horizontálních témat. Cílem je zvýšení kvality předkládaných projektů a celkového přínosu jejich realizace pro harmonický a vyvážený rozvoj evropských regionů. IPRÚ by ve své podstatě měly z těchto priorit rozvoje přímo vycházet.

U každého projektu v rámci IPRÚ bude v rámci kontroly přijatelnosti hodnocen jeho dopad na horizontální témata. Projekty s negativním dopadem budou automaticky vyloučeny. V celkovém hodnocení pak budou zvýhodněny projekty cílené na naplňování horizontálních témat, či projekty s pozitivním dopadem před projekty s neutrálním dopadem.



11.1. Rovné příležitosti

Zajištění rovných příležitostí představuje jeden ze základních principů realizace IPRÚ pro oblast Bouzovska. Jednotlivé aktivity byly navrženy tak, aby nediskriminovaly žádnou z potenciálních skupin, a to jak na straně poskytovatelů služeb cestovního ruchu, tak i jejich zákazníků. Také všechny individuální projektové záměry naplňující aktivity IPRÚ budou posuzovány z hlediska dodržení rovných příležitostí. K výstupům projektu bude umožněn přístup všech složek obyvatelstva a projekty nebudou mít negativní dopad na žádnou složku obyvatelstva. Bude umožněn přístup např. handicapovaným občanům, dětem, což některá současná zařízení neumožňují, nebo umožňují jen v omezené míře.

V rámci IPRÚ a realizace jednotlivých individuálních projektů budou sledována následující kritéria rovných příležitostí v rámci daných aktivit:

Název kritéria	Jednotka	Počáteční Stav	Cílový stav
Projekt obsahuje vybudování zařízení pro zlepšení pohybu osob se sníženou mobilitou	Počet projektů	0	1
Publicita projektu a oslovení cílových skupin reflektuje princip rovných příležitostí a specifické potřeby cílových skupin	Počet projektů	0	4

Popis způsobu měření: Měřit se bude v souladu s připravovanou metodikou měření indikátorů. Podkladem budou informace poskytnuté od příjemce dotace. Povinnost zpracovat monitorovací hlášení bude vyplývat ze smlouvy mezi realizátorem individuálních projektů a koordinátorem IPRÚ (či ÚRR ROP Střední Morava).

Zdroj měření: Předložené monitorovací hlášení od příjemce dotace včetně kolaudačního rozhodnutí o realizaci projektového záměru.

Periodicita měření: Informace od příjemců dotace budou minimálně jedenkrát ročně vyhodnoceny.



11.2. Udržitelný rozvoj

Vzhledem k tomu, že environmentální kvality území představují jednu ze základních atraktivit návštěvníků Bouzovska, je zapotřebí cíleně usilovat o zachování těchto hodnot. Udržitelný rozvoj je tak jedním ze základních principů, uplatňovaných při realizaci IPRÚ. Také z tohoto důvodu musí být individuální projektové záměry naplňující IPRÚ vždy v souladu s rozhodnutím příslušných orgánů činných v oblasti ochrany přírody.

Realizace projektů v rámci aktivit IPRÚ předpokládá jednoznačně pozitivní dopad na udržitelný rozvoj, neboť výstupy projektů budou realizovány dle platných hygienických, bezpečnostních, ekologických legislativních předpisů a norem. Projekty budou dále realizovány použitím nejmodernějších technologií příznivých k životnímu prostředí.

V rámci IPRÚ a realizace jednotlivých individuálních projektů budou sledována následující environmentální kritéria v rámci daných aktivit:

Název kritéria	Kód	Jednotka	Počáteční Stav	Cílový stav
Kvantifikovatelná environmentální kritéria				
Dojde v rámci realizace projektu ke zvýšení rozlohy zelených ploch v sídlech?	13	m2	0	20
Zahrnuje projekt materiálové využití odpadů popř. využití druhotných surovin z odpadů?	61	Tuny	0	2
Nekvantifikovatelná environmentální kritéria				
Přispěje realizace projektu k vyššímu využití environmentálně šetrných forem cestovního ruchu?	55	Počet projektů	0	1
Dojde v souvislosti s projektem k revitalizaci nebo regeneraci území?	60	Počet projektů	0	1



Popis způsobu měření:	Měřit se bude v souladu s připravovanou metodikou měření indikátorů. Podkladem budou informace poskytnuté od příjemce dotace. Povinnost zpracovat monitorovací hlášení bude vyplývat ze smlouvy mezi realizátorem individuálních projektů a koordinátorem IPRÚ (či ÚRR ROP Střední Morava).
Zdroj měření:	Předložené monitorovací hlášení od příjemce dotace včetně kolaudačního rozhodnutí o realizaci projektového záměru.
Periodicita měření:	Informace od příjemců dotace budou minimálně jedenkrát ročně vyhodnoceny.

12. Možnosti financování projektů prostřednictvím podpory rozvoje území ze strukturálních fondů EU

Součástí zadání konceptu Integrovaného plánu rozvoje území je rovněž analýza vymezení možností financování projektů prostřednictvím podpory rozvoje území ze strukturálních fondů EU, a to ve vazbě na identifikované možnosti rozvoje daných obcí (viz kapitola 2.1 a 2.2 dokumentu).

Tato kapitola je začleněna především z důvodu zřejmé absence dostatečné finanční základny pro řešení problémových oblastí rozvoje daných obcí, které nemohou být financovány pouze z běžných příjmů (především z rozpočtového určení daní) obecních rozpočtů.

Příjmy rozpočtů daných obcí jsou pro účely investičních řešení problémových oblastí rozvoje velmi nedostatečné, což je možno deklarovat jejich strukturou:

Tabulka 18 – Přehled finančních možností řešených obcí

Obec	Rozpočet roku 2009	Běžné výdaje 2009	Investiční dotace 2009
Bouzov	61.722.220 Kč	39 227 000 Kč	31.547.369 Kč

Zdroj: CEDR MF ČR.

Jedná se o podpory v oblastech určených pro veřejný sektor:

- ROP Střední Morava: 3.1.2 – Integrovaný plán rozvoje území pilotními aktivitami
- ROP Střední Morava: 2.3 – Rozvoj venkova
- Ostatní operační programy a národní zdroje

V případě podnikatelského sektoru se jedná o podporu v oblasti:



- a) ROP Střední Morava: 3.3.1 – Podnikatelská infrastruktura a služby na území definovaném oblastí podpory 3.1
- b) Ostatní operační programy a národní zdroje

12.1. Veřejný sektor

a) Oblast podpory 3.1.2. – Integrovaný plán rozvoje území pilotními aktivitami

Primárním zdrojem financování pro Integrovaný plán rozvoje území Bouzovska je především prioritní opatření oblasti podpory 3.1.2., která by se měla zaměřovat na identifikovaná opatření tohoto integrovaného plánu.

Soulad a vyspecifikování potenciálu kompatibility integrovaných projektů na venkově je dáno s podoblastmi podpory Regionálního operačního programu Střední Morava (programovací období 2007 – 2013). Tato podoblast podpory je pilotně zaměřena na realizaci integrovaného rozvoje lokalit obcí Bouzov a Staré Město, které vyplynuly z dokumentu schváleného Radou Olomouckého kraje dne 3.12.2009. Integrovaným plánem rozvoje území pro pilotní aktivity se rozumí soubor vzájemně obsahově a časově provázaných projektů, které směřují k realizaci integrovaného rozvoje dané lokality s důrazem na koncentraci a provázanost aktivit a jejich efektivnost. Podrobnější popis požadavků na zpracování Integrovaného plánu rozvoje území bude obsažen v příslušném metodickém pokynu. V rámci této podoblasti podpory budou podporovány aktivity pouze v následujících území (vymezení dle katastrálních území):

Olomoucký kraj:

- Střední Morava – Bouzov
- Jesenicko – Staré Město .

Aktivity

- *na území obce Bouzov se jedná o aktivity zaměřené na komplexní přístup k řešení problémů vybraného území.*
- *na území obce Staré Město se jedná o aktivity zaměřené na komplexní přístup k řešení problémů vybraného území*

b) Oblast podpory 2.3 – Rozvoj venkova

Doplňkově pak mohou být uvedené rozvojové projekty v tomto integrovaném plánu řešeny za pomoci této prioritní oblasti podpory, a to na základě soutěže projektů v rámci jednotlivých výzev.

Tato oblast podpory je zaměřena na specifické cíle:



1) zvyšování kvality života na venkově prostřednictvím investic do infrastruktury a revitalizace území,

2) zvyšování kvality života na venkově prostřednictvím investic do rozvoje sociální infrastruktury.

Dílčí omezení pro potřeby tvorby integrovaných projektů v této oblasti:

- 1) Zaměření na rozvoj území obcí s méně než 5 000 obyvateli a s více než 500 obyvateli.
- 2) V oblasti kultury budou podporovány památky mimo síť definovanou Ministerstvem kultury (viz Integrovaný operační program).
- 3) Podpora záměrů v koncepčních a strategických materiálech kraje a obcí.

V jednotlivých oblastech podpory jsou ve vztahu k možnostem realizace integrovaných projektů k dispozici následující schémata:

Oblast podpory 2.3.1 – Rozvoj venkova: Fyzická revitalizace	
Aktivity	<ul style="list-style-type: none">• Realizace aktivit v rámci přípravy, realizace a koordinace integrovaných projektů• Přeložky a výstavba technického a dalšího vybavení území, obnova a výstavba infrastruktury a místních a účelových obslužných komunikací• Odstranění nevyužitelných staveb a ekologických zátěží• Hrubé terénní úpravy a úpravy veřejných prostranství včetně výsadby okrasné zeleně• Transformace neefektivně využívaných urbanizovaných ploch na nové využití
Oprávnění příjemci	<ul style="list-style-type: none">• kraje• obce s více než 500 a méně než 5 000 obyvateli• dobrovolné svazky obcí• organizace zřizované nebo zakládáné kraji a obcemi• nestátní neziskové organizace• vlastníci nemovitostí v památkových zónách (pouze ve vazbě na integrované projekty předkládané veřejným sektorem)
Výše podpory (dotace)	<ul style="list-style-type: none">• Minimální výše dotace na jeden individuální projekt je 1 mil. Kč a na jeden integrovaný projekt 10 mil. Kč.• Maximální výše dotace na jeden individuální projekt je 80 mil. Kč.



Oblast podpory 2.3.2 – Rozvoj venkova: Sociální infrastruktura	
Aktivity	<ul style="list-style-type: none"> • Realizace aktivit v rámci přípravy, realizace a koordinace integrovaných projektů • Vzdělávací infrastruktura • Infrastruktura pro poskytování sociálních služeb • Infrastruktura pro poskytování zdravotní péče • Infrastruktura pro poskytování zájmových a volnočasových aktivit, včetně kulturních, sportovních a multifunkčních zařízení • Pořízení vybavení s ohledem na zvýšení kvality poskytovaných služeb a technologický rozvoj
Oprávnění příjemci	<ul style="list-style-type: none"> • kraje • obce s více než 500 a méně než 5 000 obyvateli • dobrovolné svazky obcí • organizace zřizované nebo zakládané kraji a obcemi • nestátní neziskové organizace • vlastníci nemovitostí v památkových zónách (pouze ve vazbě na integrované projekty předkládané veřejným sektorem)
Výše podpory (dotace)	<ul style="list-style-type: none"> • Minimální výše dotace na jeden individuální projekt je 1 mil. Kč a na jeden integrovaný projekt 10 mil. Kč. • Maximální výše dotace na jeden individuální projekt je 80 mil. Kč.

c) Ostatní operační programy a národní zdroje:

Vzhledem k charakteru řešeného území (velikost obcí nad 500 obyvatel, začleněnost do IPRÚ v rámci opatření 3.1.2) a především charakteru rozvojových možností v cestovním ruchu nejsou příliš relevantní ostatní operační programy pro území.

Kromě možností uvedených v předchozí subkapitole, se dále otevírají příležitosti pro získání podpory také z těchto operačních programů:

- V rámci IOP budou podpořeny projekty národního a nadnárodního významu. V oblasti stavebních úprav památek bude MK vytvořen seznam památek, které budou podporovány z IOP. ROP Střední Morava naváže tematicky a místně specifickými výzvami k předkládání projektů v oblasti rozvoje cestovního ruchu zaměřených na komplementární aktivity k projektům IOP.
- V rámci OP Vzdělávání pro konkurenceschopnost a OP Lidské zdroje a zaměstnanost je podpora financovaná z ESF jednoznačně vztahována na tzv. „měkké“ projekty zaměřené na rozšiřování kvalifikace a vzdělávání zaměstnanců.



- Program rozvoje venkova se zaměří na podporu zemědělských podnikatelů a dále začínajících podnikatelů v oblasti cestovního ruchu v obcích do 2 000 obyvatel. Dále budou v rámci PRV podporovány projekty zaměřené na kulturní dědictví (např. kulturní památky, památkové rezervace, památkové zóny, kulturní prvky vesnic a krajiny, památky místního významu, atd.), které budou realizovány na území obcí do 500 obyvatel, jejichž předkladateli budou obce, sdružení obcí, neziskové organizace s právní subjektivitou, včetně církví a jejich organizací, zájmová sdružení právnických osob.
- OP Doprava je pak významným prvkem v rozvoji dopravní infrastruktury, která významným způsobem ovlivní dostupnost regionu.

Národní zdroje jsou v rámci současného programovacího období omezeny, a to vzhledem k existujícím překryvům s prioritními tématy operačních programů.

12.2. Soukromý sektor

a) Oblast podpory 3.3.1. – Podnikatelská infrastruktura a služby na území definovaném oblastí podpory 3.1

Tato oblast podpory je zaměřena na specifické cíle:

- 1) zkvalitnění infrastruktury pro rozvoj lázeňství, výstavnictví a kulturně-poznávací formy cestovního ruchu,
- 2) rozvoj a obnova infrastruktury pro aktivní formy cestovního ruchu včetně budování a rozvoje vybavenosti v oblasti sportu a rekreace,
- 3) stavební úpravy kulturních a technických památek a zajímavostí s cílem zvýšení atraktivity území pro cestovní ruch,
- 4) budování a rozvoj doplňkové a návazné infrastruktury využívané pro cestovní ruch.

Oblast podpory 3.3.1 – Podnikatelská infrastruktura a služby na území definovaném oblastí podpory 3.1	
Aktivity	<ul style="list-style-type: none">• Realizace aktivit v rámci přípravy, realizace a koordinace integrovaných projektů• Modernizace, výstavba nebo rozšíření (zvýšení kapacity) ubytovacího zařízení za účelem zvýšení ubytovacího standardu včetně případné modernizace nebo rozšíření stravovacích služeb a návazných služeb• Rozvoj a obnova sportovních areálů využitelných primárně pro cestovní ruch včetně návazné infrastruktury• Stavební úpravy a případně rozšíření a modernizace lázeňského objektu včetně návazné



	<p>infrastruktury</p> <ul style="list-style-type: none">• Stavební úpravy kulturní památky, technické památky nebo kulturní zajímavosti se záměrem využití pro cestovní ruch včetně návazné infrastruktury• Vybudování návazné infrastruktury a doplňkových služeb primárně využitelných pro cestovní ruch
--	---

b) Ostatní operační programy a národní zdroje:

Vzhledem k charakteru řešeného území (velikost obcí nad 500 obyvatel) a především charakteru rozvojových možností pro podnikatelský sektor nejsou v oblasti cestovního ruchu relevantní ostatní operační programy pro obě území.

Kromě možností uvedených v předchozí subkapitole, se dále otevírají příležitosti pro získání podpory také z těchto operačních programů:

- V rámci OP Vzdělávání pro konkurenceschopnost a OP Lidské zdroje a zaměstnanost je podpora financovaná z ESF jednoznačně vztahována na tzv. „měkké“ projekty zaměřené na rozšiřování kvalifikace a vzdělávání zaměstnanců.
- Program rozvoje venkova se zaměří na podporu zemědělských podnikatelů a dále začínajících podnikatelů v oblasti cestovního ruchu v obcích do 2 000 obyvatel.
- V rámci podnikatelské činnosti je možné využít (avšak nikoliv pro účely cestovního ruchu) operační program Podnikání a inovace (OPPI).

Národní zdroje jsou v rámci současného programovacího období pro soukromý sektor omezeny, a to vzhledem k existujícím překryvům s prioritními tématy operačních programů.



Seznam tabulek a obrázků

Tabulka 1 - Základní charakteristiky sledovaného území (zdroj ČSÚ)	7
Tabulka 2 - Rozloha a hustota zalidnění (zdroj ČSÚ).....	7
Tabulka 3 - Občanská vybavenost a hospodářské subjekty (zdroj ČSÚ)	9
Tabulka 4 – Návštěvnost turistických míst v Mikroregionu Litovelsko	11
Tabulka 5 – Pořadí návštěvnosti turistických míst v Olomouckém kraji	11
Tabulka 6 – Destinace cestovního ruchu v obci Bouzov a okolí.....	12
Tabulka 7 – Shrnutí vazeb na sektory ovlivňující rozvoj území	15
Tabulka 8 – Další realizované projekty na území Bouzovska	17
Tabulka 9 – Stanovení hlavního cíle a specifických dílčích aktivit IPRÚ	26
Tabulka 10 – Provázanost vazeb hlavního cíle a specifických dílčích cílů IPRÚ s ROP SM..	28
Tabulka 11 – Časový harmonogram realizace IPRÚ v období 2010 - 2013.....	61
Tabulka 12 – Časový harmonogram specifických výzev v rámci realizace IPRÚ v období 2010 – 2013	61
Tabulka 13 – Alokace na jednotlivé aktivity IPRÚ	62
Tabulka 14 – Podíly alokací na jednotlivé aktivity IPRÚ a podíly subjektů na financování.....	62
Tabulka 15 – Celkový přehled předpokládaných finančních nákladů IPRÚ v jednotlivých letech 2010 - 2013.....	63
Tabulka 16 – Celkový přehled předpokládaných finančních nákladů IPRÚ v jednotlivých letech 2010 – 2013 – členěno dle oblastí podpory	63
Tabulka 17 – Harmonogram přípravy, sběru a projednání IPRÚ.....	67
Tabulka 18 – Přehled finančních možností řešených obcí	73
Obrázek 1 – Mapa obce Bouzov (včetně jednotlivých částí obce)	6
Obrázek 2 - Graf vývoje počtu obyvatel (zdroj ČSÚ).....	8
Obrázek 3 – Schéma strategie řešení rozvoje území Bouzova	22
Obrázek 4 – Schéma strategie řešení rozvoje území IPRÚ	23
Obrázek 5 – Grafické vyjádření projektem řešeného území – Aktivita 1 IPRÚ.....	38
Obrázek 6 – Grafické vyjádření projektem řešeného území – Aktivita 2 IPRÚ.....	44
Obrázek 7 – Grafické vyjádření projektem řešeného území – Aktivita 3 IPRÚ.....	50