



Olomoucký kraj

Setkání regionalistů Olomouckého kraje a obcí s rozšířenou působností

Setkání regionalistů, 5. října 2023, Olomouc



Obsah

Kontaktní místo pro OP Interreg ČR-PL

Platforma Regionální stálé konference pro území Olomouckého kraje

Národní plán obnovy, komponenta 4.1.3

Studie HSOÚ v Olomouckém kraji

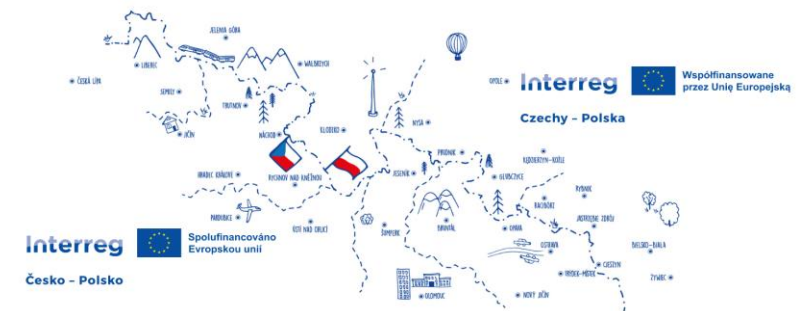
Akční plán Koncepce cyklodopravy Olomouckého kraje

Vybrané projekty z Víceletého akčního plánu Olomouckého kraje



Činnost Regionálního subjektu na KÚOK v programu Interreg Česko-Polsko 2021-2027

- konzultujeme v českém i polském jazyce projektové záměry/žádosti přímo na KÚOK, v budově RCO;
- poskytujeme poradenství v rámci česko-polské spolupráce a programu Interreg Česko-Polsko 2021-2027;
- pomáháme s vyhledáváním partnera na druhé straně hranice;
- pořádáme semináře pro potenciální žadatele v programu;
nejbližší seminář proběhne dne 8. 11. 2023 ve Zlatých Horách;
- spolupracujeme s CRR ČR při organizování seminářů pro příjemce dotace;
- kooperujeme s euroregiony Praděd a Glacensis při konzultacích v rámci Fondu malých projektů;





Činnost Regionálního subjektu na KÚOK

- komunikujeme s maršálovskými úřady v Katovicích, Opoli i Vratislavi a jejich regionálními kontaktními místy;
- úzce spolupracujeme se Společným sekretariátem (JS) na zajišťování publicity v souladu s programovou dokumentací;
- na stránkách Olomouckého kraje informujeme o všech aktivitách česko-polské spolupráce, seminářích pořádaných spřátelenými institucemi, Řídícím a Národním orgánem;

Kde získáte informace:

- odbor strategického rozvoje kraje, oddělení regionálního rozvoje
- Edita Málková, e.malkova@olkraj.cz , tel.: 585 508 388
- Simona Husaříková, s.husarikova@olkraj.cz , tel.: 585 508 321





Interreg Česko-Polsko 2021-2027

- nový program navazuje na Interreg V-A Česká republika - Polsko pro období 2014-2020 a bude tak pokračovat v podpoře regionálních a místních projektů připravovaných ve spolupráci partnerů z obou stran hranice s pozitivním dopadem na společné území;
- zaměřuje se na podporu oblastí jako jsou ekonomický rozvoj, ochrana životního prostředí, kultura, turismus a doprava;
- hlavními cíli programu jsou podpora inovací, zlepšení infrastruktury a služeb, zvýšení konkurenceschopnosti regionů a podpora udržitelného rozvoje;

Interreg

Česko - Polsko



Spolufinancováno
Evropskou unií





Regionální stálá konference pro území Olomouckého kraje (RSK OK)

Platforma partnerů z území Olomouckého kraje. Členové: kraj, obce, MAS, neziskový a podnikatelský sektor, univerzita, SMO, SMS, SPOV, ITI OA, KHK, RIS 3 manažer, Agentura pro sociální začleňování, Úřad práce, Česká biskupská konference.

RSK OK byla ustavena na základě rozhodnutí ministra pro místní rozvoj, má statut a jednací řád, ve všech krajích RSK pracují.

Předseda: Ing. Josef Suchánek, hejtman OK; místopředseda: Ing. Petr Lysek, radní Olomouckého kraje

Hosté: MMR ČR, CRR ČR, Agentura pro podnikání a inovace, Euroregion Praděd



Regionální stálá konference pro území Olomouckého kraje (RSK OK)

Činnost RSK OK:

- Podporuje úspěšné čerpání finančních prostředků z EU v území kraje.
- Schvaluje Regionální akční plán Olomouckého kraje (RAP OK) – regionální obálky finančních prostředků pro stanovené aktivity z IROP 2021-2027.
- Koordinuje činnost na podporu hospodářsky a sociálně ohrožených území (HSOÚ) z národní a evropské úrovně.
- Ustaveny tematické pracovní skupiny: Vzdělávání, Sociální oblast, Zaměstnanost, RIS3, Cestovní ruch a Energetika.
- Dává doporučení a předkládá požadavky na Národní stálou konferenci (člen Ing. Petr Lysek, náhradník Ing. Radek Dosoudil).
- Informace, kontakty, dokumenty: www.olkraj.cz/partnerstvi



Regionální stálá konference pro území Olomouckého kraje (RSK OK)

Sekretariát RSK OK:

- Ing. Leona Valovičová, Ing. Petr Heinisch a Ing. Barbora Bohušová
- zajištění zasedání a jednání RSK OK a PS RSK OK – podklady a dokumenty, zápisy, evidence členů, kontrola statutu a jednacího řádu, organizace, web, apod.;
- příprava podnětů za RSK OK na NSK – zajištění podkladů pro zástupce RSK OK;
- spolupráce s MMR – pracovní jednání sekretariátů RSK a odboru regionální politiky MMR, předávání podnětů a problémů ve spolupráci s ŘO a ministerstvy;
- zpracování a aktualizace RAP OK, včetně mapování absorpční kapacity v území a sledování plnění milníků IROP;
- zajištění činnosti Koordinátora HSO;
- konzultace nositelům projektových záměrů k dotačním možnostem;
- **kontakt:** rsk@olkraj.cz



Poradenství obcím k dotační politice ČR a EU

Informační systém projektových záměrů (ISPZ)

Systém je určen pro sběr projektových záměrů z ČR, databáze aktuálně obsahuje více než 4903 projektových záměrů kraje, obcí, měst, orgánů státní správy, ekonomických subjektů a dalších organizací z území kraje. OdRR zajišťuje metodickou pomoc při vkládání projektových záměrů.

Dotační poradenství k projektovým záměrům

OdRR zpracovává 2x ročně „Dotační programy pro obce dle oblastí“ (přehled dotací z evropských, národních a krajských programů) – dokument je na stránkách OK v sekci Regionální rozvoj a je zaslán e-mailem na obce.



Poradenství obcím k dotační politice ČR a EU

Vyhlášené výzvy z dotačních zdrojů EU

OdRR připravuje 1x za 14 dní přehled vyhlášených výzev všech OP ČR, ITI OA, CLLD, Fondů EHP a Norska – veřejný dokument na webu.

OK linka

Jsou to bezplatné služby poradenství a konzultací ke komunitárním programům, finančním iniciativám EU a fondům řízených z Bruselu. Je určena obcím, sdružením, PO a neziskovým organizacím, firmám a fyzickým osobám. Na období let 2023-2025 jsou služby rozšířeny o poskytování servisu (příprava žádostí o poskytnutí dotace z EU fondů) pro projekty kraje a PO. Službu financuje kraj a zajišťuje společnost BeePartner.



Národní plán obnovy, komponenta 4.1.

Oblasti podpory:

- Metodická podpora přípravy projektů souladných s cíli EU (4.1.1);
 - Modernizace a profesionalizace veřejného zadávání (4.1.2);
 - Finanční podpora přípravy konkrétních projektů souladných s cíli EU (4.1.3);
 - Zefektivnění a posílení implementace Národního plánu obnovy – administrativní kapacity (4.1.4).
-
- Celkem odhadovaných výdajů: 3,622 mld. Kč



Národní plán obnovy, komponenta 4.1.3

- Alokace na podporu projektové přípravy: 1,420 mld. Kč

Cíle:

- příprava investičních projektů reagující na nové trendy a výzvy;
- vyšší podíl připravených bytových projektů, tzv. zelených projektů a projektů naplňujících EU taxonomii;
- zvýšení ab. kap. investičních programů;
- podpora nových přístupů (D&B, BIM, Smart city), podpora strategického plánování + podpora realizace vládních politik MMR.



Národní plán obnovy, komponenta 4.1.3

Struktura, alokace a harmonogram výzev:

- Bytové projekty - Vyhlášení: 9–10/2023, 520 mil. Kč
- Malé projekty - Vyhlášení: 1. Q 2024, 400 mil. Kč
- Ostatní (velké projekty) - Vyhlášení: 4. Q 2023, 500 mil. Kč

Kontakt:

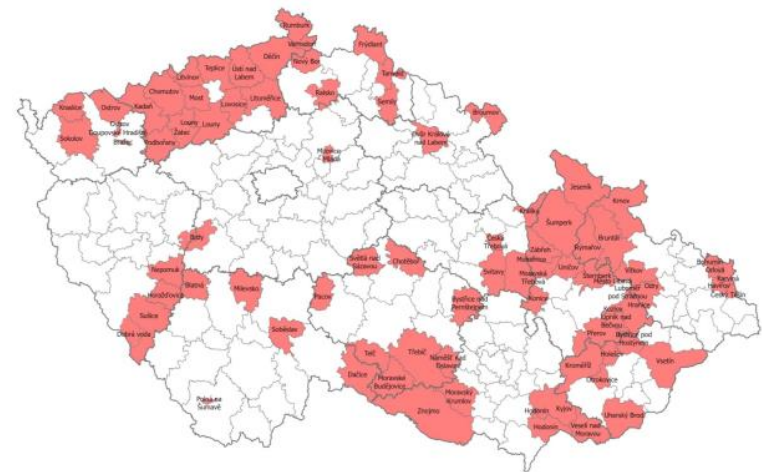
- Oddělení komponenty veřejného investování NPO
- Ing. Hana Štípková, tel.: +420 799 104 424
- E-mail: Hana.Stipkova@mmr.cz



Vymezení území HSOÚ – SRR ČR 21+

Vymezení HSOÚ v SRR ČR 21+ je založeno na pěti indikátorech:

- Intenzita bytové výstavby
- Hrubá míra celkového přírůstku
- Index stáří
- Podíl nezaměstnaných osob
- Intenzita podnikatelské aktivity



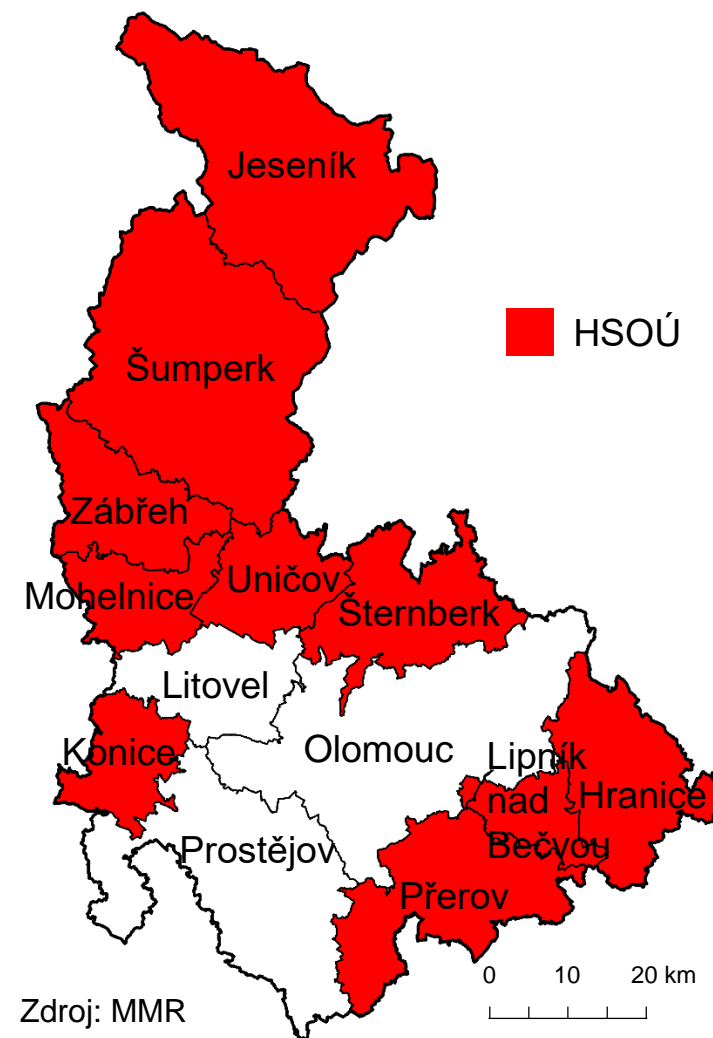
Pro SRR ČR 21+ byly použity normované pětileté průměry za období 2013-2017. Vymezeny byly správní obvody ORP, které vykazují nejhorší výsledky v uvedených indikátorech a žije v nich 25 % obyvatel ČR.



Vymezení území HSOÚ - Olomoucký kraj

Na území Olomouckého kraje
je dle SRR ČR 21+
v kategorii HSOÚ celkem 10 ORP.

Počet obyvatel Olomouckého kraje
činí 632 099. Z tohoto počtu bydlí
v území HSOÚ 343 486 osob,
což je 54,3 % obyvatel kraje.





Studie HSOÚ v Olomouckém kraji

Cílem je připravit pro vybrané HSOÚ v Olomouckém kraji materiál:

- mapující problémy území a důležitá témata k řešení, upřesní absorpční kapacitu. Prostřednictvím klíčových projektů potom specifikuje finanční prostředky z evropské a národní úrovně, které dané problémy pomohou řešit a otevře diskusi nad kofinancováním projektů s pomocí krajského rozpočtu.

Postupně se předpokládá zpracování intervenčních studií pro všechna HSOÚ v Olomouckém kraji.



Studie HSOÚ v Olomouckém kraji

Případová studie Jesenicka

- Zpracována v roce 2019-2020
- Území ORP Šumperk a ORP Jeseník
- Součást AP SRR ČR 21+ pro roky 2021-2022
- Vyhodnocení plnění je součástí AP SRR ČR 21+ pro roky 2023-2024

Aktuální stav:

Probíhají pravidelné pracovní schůzky koordinátorky HSOÚ s p. Bartákovou (Jeseník), p. Pokornou (Šumperk) nad výstupy studie a možnostmi podpory z evropských a národních dotačních titulů.



Studie HSOÚ v Olomouckém kraji

Případová studie Jesenicka

Projektové záměry:

- Klapperothova manufaktura
- Průmyslová zóna IV.
- Lokalita Bratrušovská
- Zóna Za podjezdem
- Chodník do lázní
- Inovační hub Jeseník
- Rekonstrukce budovy Karla Čapka 1147 v Jeseníku
- SKI ARÉNA – Za podjezdem



Studie HSOÚ v Olomouckém kraji

Intervenční studie ORP Zábřeh

- Zpracována v roce 2022
- Území ORP Zábřeh
- Témata ze studií zpracovaných ve všech krajích ČR byly podkladem pro zpracování aktivit AP SRR ČR pro roky 2023-2024

Aktuální stav:

Zpracovány projektové fiše, pro které budou hledány vhodné evropské a národní dotační tituly. Probíhají pravidelné pracovní schůzky koordinátorky HSOÚ s p. Bartoněm a p. Krejčí.



Studie HSOÚ v Olomouckém kraji

Intervenční studie ORP Zábřeh

Klíčové projekty:

- Cyklodoprava v MR Zábřežsko
- Odpadové centrum
- Průmyslové zóny Leštinská II, Sadová II
- Inovační hub stará radnice
- Bytová výstavba v brownfieldu Perla
- Příprava stavebních ploch pro bydlení v MR Zábřežsko
- Revitalizace veřejných prostranství (náměstí)
- Vybudování, rekonstrukce a rozšíření MŠ a ZŠ v MR Zábřežsko
- Rekonstrukce kulturního domu Zábřeh



Studie HSOÚ v Olomouckém kraji

Intervenční studie ORP Lipník nad Bečvou

- Zpracována v roce 2023
- Území ORP Lipník nad Bečvou
- Témata ze studie budou prosazovány při aktualizaci do dalších SRR ČR 21+, která je plánována v polovině roku 2024

Aktuální stav:

Dokument schválen v červenci 2023 v RSK OK. Jsou zpracovány fiše klíčových projektů, pro které budou hledány vhodné evropské a národní dotační tituly. Zástupce úřadu města Lipník nad Bečvou bude přizván na pravidelné schůzky k plnění výstupů studie.



Studie HSOÚ v Olomouckém kraji

Intervenční studie ORP Lipník nad Bečvou

Klíčové projekty:

- Cyklotrasa Dolní Újezd – Lipník nad Bečvou
- Předprostor železničního nádraží Lipník nad Bečvou
- Rekonstrukce „DOMEČKU“ Městské knihovny v Lipníku nad Bečvou
- Odpadové překladiště
- Rekonstrukce objektů bývalé kaple na bydlení
- Lokalita pro bydlení – Na Zelince



Studie HSOÚ v Olomouckém kraji

Intervenční studie ORP Konice

- dle rozhodnutí vedení kraje bylo pro zpracování další intervenční studie vybráno území ORP Konice
- příprava, zpracování a schválení dokumentu ve spolupráci kraje a partnerů z území ORP bude probíhat od 9/2023 do 4/2024

Intervenční studie ORP Hranice

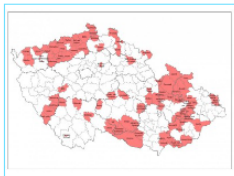
- příprava a zpracování dokumentu bude následovat po dokončení Intervenční studie ORP Konice



Web RSK OK – www.olkraj.cz/partnerstvi

Hospodářsky a sociálně ohrožená území (HSOÚ)

Hospodářsky a sociálně ohrožená území (HSOÚ)



Vymezení HSOÚ dle Strategie regionálního rozvoje ČR 21+

Správní obvody obcí s rozšířenou působností (ORP) definované na základě stanovených indikátorů: intenzita bytové výstavby, hrubá míra celkového přírůstku, index stáří, podíl nezaměstnaných osob, intenzita podnikatelské aktivity. Vymezeny byly správní obvody ORP, které vykazují nejhorší výsledky v těchto indikátorech a v nichž žije 25% obyvatel České republiky. Na rámec tohoto vymezení jsou do kategorie HSOÚ zařazeny správní obvody obcí zasahujících do bývalých vojenských újezdů.

ORP v Olomouckém kraji, které spadají do kategorie HSOÚ

- ORP Hranice, ORP Jeseník, ORP Konice, ORP Lipník nad Bečvou, ORP Mohelnice, ORP Přerov, ORP Šternberk, ORP Šumperk, ORP Uničov a ORP Zábřeh

Území vylčené z vojenských újezdů v Olomouckém kraji

- obec Město Libavá, ORP Šternberk
- obec Kozlov, ORP Olomouc
- obec Luboměř pod Strážnou, ORP Hranice

Publikace ke stažení:




SRR ČR 21+_Podpora pro HSOÚ

(1 MB)

[stáhnout](#)

Hospodářsky a sociálně ohrožená území (HSOÚ) / Intervenční studie ORP Zábřeh

Intervenční studie ORP Zábřeh



Cílem je připravit pro vybrané HSOÚ v Olomouckém kraji materiál, který zmapuje ve spolupráci s klíčovými partnery problémy území a důležitá témata k řešení. Prostřednictvím klíčových projektů potom specifikuje finanční prostředky z evropské a národní úrovně, které dané problémy pomohou řešit. Materiál bude podkladem pro přípravu Akčního plánu Strategie regionálního rozvoje ČR na roky 2023-2024.

Krajská samospráva vybrala pro zpracování intervenční studie území ORP Zábřeh. Ve spolupráci s městem Zábřeh byla ustavena pracovní skupina složená se zástupců města Zábřeh, Olomouckého kraje, Mikroregionu Zábřežsko, MAS Horní Pomoraví, obcí ORP Zábřeh, podnikatelů a Charity Zábřeh. Na základě analýzy strategických materiálů města Zábřeh, Mikroregionu Zábřežsko a MAS Horní Pomoraví a na základě podnětů od členů pracovní skupiny byly identifikovány problémy a témata k řešení území ORP Zábřeh. Členové pracovní skupiny se shodli na klíčových projektech, které dané problémy pomohou řešit a budou uvedeny v Intervenční studii ORP Zábřeh. Výstupy z jednání pracovní skupiny byly doplněny do textové a tabulkové části, materiál byl zaslán členům pracovní skupiny a na všechny obce ORP Zábřeh. Materiál byl projednán a schválen na 23. zasedání Regionální stálé konference pro území Olomouckého kraje a zaslán na MMR.

Intervenční studie ORP Zábřeh není uzavřený materiál, je průběžně aktualizován o klíčové projekty z území.

Dokumenty ke stažení:



Intervenční studie ORP Zábřeh

(996,9 kB)

[stáhnout](#)



Příloha 1_tabulková část Intervenční studie ORP Zábřeh

(28,7 kB)

[stáhnout](#)

Hospodářsky a sociálně ohrožená území (HSOÚ) / Intervenční studie ORP Lipník nad Bečvou

Intervenční studie ORP Lipník nad Bečvou



ORP Lipník nad Bečvou má intervenční studii

Olomoucký kraj má zpracovanou další regionální studii zaměřenou na hospodářsky a sociálně ohrožená území. Po Případové studii Jesenícka a Intervenční studii ORP Zábřeh byla zpracována Intervenční studie ORP Lipník nad Bečvou.

Cílem bylo připravit pro vybrané HSOÚ v Olomouckém kraji materiál, který zmapuje ve spolupráci s klíčovými partnery problémy území a důležitá témata k řešení. Prostřednictvím klíčových projektů potom specifikuje finanční prostředky z evropské a národní úrovně, které dané problémy pomohou řešit. Materiál bude podkladem pro regionálně specifické aktivity Akčních plánů SRR ČR 21+.

Materiál byl kompletně připraven a zpracován s partnery v území ORP Lipník nad Bečvou, ve spolupráci s městem byla ustavena pracovní skupina. Na základě analýzy strategických materiálů města a místní akční skupiny byly členy pracovní skupiny identifikovány konkrétní problémy území (doprava a technická infrastruktura, ochrana životního prostředí, demografická situace a kvalita života). Na jednání pracovní skupiny se potom partneři shodli na klíčových projektech, které dané problémy pomohou řešit.

Klíčové projekty Intervenční studie ORP Lipník nad Bečvou:

- Cyklotrasa Dolní Újezd – Lipník nad Bečvou
- Předprostor železničního nádraží Lipník nad Bečvou
- Rekonstrukce „DOMEČKU“ Městské knihovny v Lipníku nad Bečvou
- Odpadové překladiště
- Rekonstrukce objektů č. p. 359 a 361 na bydlení
- Infrastruktura v lokalitě pro bydlení – Na Zelnice

Pro každý klíčový projekt byla připravena projektová fiše. Finální materiál byl odsouhlasen partnery v území a schválen Regionální stálou konferencí pro území Olomouckého kraje. Spolupráce v území bude pokračovat při aktualizaci dokumentu a přípravě a realizaci projektů.



Web územní dimenze - www.mmr.cz/uzemni-dimenze



[Úvodní strana](#)[Novinky](#)[Stálé konference](#)[Regionální rozvoj](#)[Dokumenty a RR TV](#)

Územní dimenze 2021+

Územní dimenze je chápána jako možnost koncentrovat prostředky z fondů EU ve specifických typech území podporující jednak konkurenceschopnost (v závislosti na rozvojovém potenciálu) České republiky a také zohledňující požadavek na vyrovnávání územních disparit (ve vztahu k vnitřní diferenciaci území a koncentraci problémů ekonomického, sociálního či environmentálního charakteru). **Územní dimenze je tedy chápána jako takové zacílení veřejné politiky (resp. operačních programů), které zohledňuje odlišné výchozí podmínky a cíle různých typů území.**

Typy územní dimenze

Typy územní dimenze jsou děleny do dvou kategorií. První z nich vyplývá ze Strategie regionálního rozvoje ČR 2021+, druhá z nich z evropských a českých politik.

Územní dimenze dle cílů Strategie regionálního rozvoje ČR 2021+


Potřeby území a regionální politiky ČR jsou obsaženy v SRR, která je zacílena na územní cíle. Jedná se o následující:

- Metropolitní území
- Agglomerace

Územní dimenze > Novinky

Novinky

Rok Filtrovat




ORP Lipník nad Bečvou má intervenční studii

26. 7. 2023

Olomoucký kraj má zpracovanou další regionální studii zaměřenou na hospodářsky a sociálně ohrožené území. Po Případové studii Jesenicka a Intervenční studii ORP Zábřeh byla zpracována Intervenční studie ORP Lipník nad Bečvou.

[více](#)




Případové studie Hospodářsky a sociálně ohrožených území ORP Ústí nad Labem

27. 6. 2023

Ústecký kraj zpracoval a zveřejnil další ze série regionálních studií zaměřených na tzv. hospodářsky a sociálně ohrožené území, a to konkrétně pro správní obvod ORP Ústí nad Labem. Smyslem těchto...

[více](#)



Pátá modifikace výzvy k předkládání žádostí o podporu integrovaných strategií komunitně vedeného místního rozvoje (CLLD) pro programové období 2021–2027

22. 6. 2023

Ministerstvo pro místní rozvoj, odbor strategií a analýz regionální politiky a politiky bydlení (OSa) jako správce Výzvy k

ÚZEMNÍ DIMENZE

[Úvodní strana](#)[Novinky](#)[Stálé konference](#)[Regionální rozvoj](#)[Dokumenty a RR TV](#)

[Všechny tiskové zprávy](#)

ORP Lipník nad Bečvou má intervenční studii

26. 7. 2023

Olomoucký kraj má zpracovanou další regionální studii zaměřenou na hospodářsky a sociálně ohrožené území. Po Případové studii Jesenicka a Intervenční studii ORP Zábřeh byla zpracována Intervenční studie ORP Lipník nad Bečvou.


Cílem bylo připravit pro vybrané HSOÚ v Olomouckém kraji materiál, který zmapuje ve spolupráci s klíčovými partnery problémy území a důležitá témata k řešení. Prostřednictvím klíčových projektů potom specifikuje finanční prostředky z evropské a národní úrovně, které dané problémy pomohou řešit. Materiál bude podkladem pro regionálně specifické aktivity Akčních plánů SRR ČR 21+.


Materiál byl kompletně připraven a zpracován s partnery v území ORP Lipník nad Bečvou, ve spolupráci s městem byla ustavena pracovní skupina. Na základě analýzy strategických materiálů města a místní akční skupiny byly členy pracovní skupiny identifikovány konkrétní problémy území (doprava a technická infrastruktura, ochrana životního prostředí, demografická situace a kvalita života). Na jednání pracovní skupiny se potom partneři shodli na klíčových projektech, které dané problémy pomohou řešit.

Klíčové projekty Intervenční studie ORP Lipník nad Bečvou:

- Cyklosteza Dolní Újezd – Lipník nad Bečvou
- Předprostor železničního nádraží Lipník nad Bečvou
- Rekonstrukce „DOMĚČKY“ Městské knihovny v Lipníku nad Bečvou
- Odpadové překladiště
- Rekonstrukce objektů č.p. 359 a 361 na bydlení
- Infrastruktura v lokalitě pro bydlení – Na Želence


Připojené soubory

 Intervenční studie ORP Lipník... [PDF , 1MB]

 Projektové řízení Intervenční stu... [PDF , 385KB]

HSOÚ

Aktuality



Intervenční studie ORP Zábřeh

16. 12. 2022

Cílem bylo připravit pro vybrané HSOÚ v Olomouckém kraji materiál, který zmapuje ve spolupráci s klíčovými partnery problémy území a důležitá témata k řešení. Prostřednictvím klíčových projektů...

[více](#)

05.10.2023

25



Podpora rozvoje hospodářsky a sociálně ohrožených regionů – národní dotační titul MMR



SRR21+

#prolepsiřegiony

Podpora rozvoje Hospodářsky a sociálně ohrožených regionů

Zaměření

- plánovaný nový dotační titul MMR. Nový program pro podporu HSOÚ bude zaměřen na podporu **občanské vybavenosti** a **obslužnosti obcí** a také **podpory absorpční kapacity**
- cíl: podpora investiční aktivity v HSOÚ a „uhelných krajích“
- žádaná alokace na rok 2024: 1 mld. Kč
- plánované rozpočty na roky 2025, 2026: 1 mld. Kč
- tvorba nového programu bude koordinována s tvorbou nového programu **Podpora rozvoje regionů 2024+**

Výhoda pro HSOÚ

- **prostředky určené pouze pro žadatele z HSOÚ**



MINISTERSTVO
PRO MÍSTNÍ
ROZVOJ ČR



Podpora rozvoje hospodářsky a sociálně ohrožených regionů – národní dotační titul MMR

Aktuální informace ze strany MMR:

- dosud nebylo rozhodnuto o zakotvení dotačního titulu (buď samostatný národní dotační titul v gesci MMR se samostatnou finanční obálkou nebo podprogram v rámci „Programu Podpora rozvoje regionů 2024+“)
- příprava je opožděna, nyní probíhá na MMR zpracování základní struktury programu, projednání s partnery z území (pracovní skupiny SRR ČR 21+) se předpokládá na podzim 2023, do konce roku bude schválen ve vládě ČR, první výzvy budou pravděpodobně až v 1Q 2024
- výše alokace programu je předmětem projednání v koalici. V Akčním plánu SRR ČR 21+ pro roky 2024-2025 je uvedena alokace:

pro rok 2024: 1 mld. Kč, pro roky 2025-2026: 1 mld. Kč



Akční plán Koncepce cyklodopravy Olomouckého kraje

Aktuálně realizované aktivity dle akčního plánu na r. 2021-2023:

- kompenzační opatření při výstavbě dálnice D55,
- vypracování studií a projektových dokumentací pro vybrané páteřní dálkové cyklotrasy
 - pilotně realizováno na úsecích **Moravské stezky – Horní Lipová-Ramzová** (vyhledávací studie), **Zábřeh-Lesnice a Leština** (vyhledávací studie je aktuálně řešena), zpracování dokumentace probíhá ve spolupráci obcí a OK, následná výstavba úseků bude probíhat za podmínky získání dotace ze SFDI,
- dotační program Olomouckého kraje **Podpora výstavby a oprav cyklostezek,**
- zpracování a aktualizace produktů v oblasti cykloturistiky (cykloprůvodce, turistický a informační portál, doprovodná cyklistická infrastruktura, cyklopřívěsy).



Akční plán Koncepce cyklodopravy Olomouckého kraje

Plánované aktivity dle akčního plánu na r. 2024-2026:

- vypracování studií a projektových dokumentací pro vybrané páteřní dálkové cyklotrasy
 - aktuální návrhy zahrnují úseky Ostružná-Ramzová, Ostružná-Branná, Ruda nad Moravou-Branná, Stará silnice souběžná s dálnicí D35 na k. ú. Řimice a Mladeč, Lhota nad Moravou-Hynkov, Tovačov-rybníky, Tovačov-Lobodice-Uhřičice,
- pokračování v dotačním programu Olomouckého kraje **Podpora výstavby a oprav cyklostezek,**
- zpracování a aktualizace produktů v oblasti cykloturistiky (cykloprůvodce, turistický a informační portál, doprovodná cyklistická infrastruktura, cyklopřívěsy).



Akční plán Koncepce cyklodopravy Olomouckého kraje

Příklady úspěšně zrealizovaných aktivit:

- vypracování právní analýzy k podpoře vedení cyklistické infrastruktury podél vodních toků
- zpracování a aktualizace produktů v oblasti cykloturistiky
- zpracování Studie k aktualizaci mapové části Koncepce cyklodopravy

<https://olkr.stavbycyklo.cz>



Vybrané projekty z Víceletého akčního plánu Olomouckého kraje

Víceletý akční plán Olomouckého kraje:

- V rámci práce na Strategii rozvoje územního obvodu OK
- Každoroční aktualizace schvalována radou kraje
- Vychází z činností projednávaných v rámci návrhu rozpočtu
- Obsahuje také výhledové činnosti
 - Dotační programy
 - Činnosti s výdaji nad 10 mil. Kč
 - Jinak významné činnosti
- Zveřejněn na internetových stránkách strategie

<https://www.olkraj.cz/strategie-rozvoje-uzemniho-obvodu-olomouckeho-kraje-cl-537.html>



Vybrané projekty z Víceletého akčního plánu Olomouckého kraje

Výběr z činností na rok 2024:

- Program finanční podpory poskytování sociálních služeb v OK (přes 2,5 mld. Kč)
- II/436 Přerov - Doloplazy - kř.II/437 (až do 2025, 162 mil. Kč)
- Energeticky úsporná opatření v budovách OK
- OLÚPaseka – Modernizace lůžkového fondu pavilonu A (až do 2025, 115 mil. Kč)
- Program na podporu sportovní činnosti v OK (56,6 mil. Kč)
- SŠ polytechnická, Olomouc – Rek. domova mládeže (až do 2026, 50 mil. Kč)
- Robotárna Šumperk, sídlo VV muzea v Šumperku (až do 2025, 50 mil. Kč)
- Digitální technická mapa Olomouckého kraje II (až do 2025, 33 mil. Kč)



Diskuze a zkušenosti měst



Děkuji za pozornost

Ing. Marta Novotná

Odbor strategického rozvoje kraje, vedoucí oddělení regionálního rozvoje

Krajský úřad Olomouckého kraje, Jeremenkova 40a, 779 00 Olomouc

m.novotna@olkraj.cz

585 508 330

Kontakt na kolegy z OdRR:

Ing. Leona Valovičová, l.valovicova@olkraj.cz , 585 508 236

Ing. Petr Heinisch, p.heinisch@olkraj.cz , 585 508 354

Ing. Barbora Bohušová, b.bohusova@olkraj.cz , 585 508 387