



# **Olomoucký kraj**

Hospodářsky a sociálně ohrožená území (HSOÚ)

Intervenční studie ORP Hranice, Intervenční  
studie ORP Mohelnice, Intervenční studie ORP  
Šternberk a Intervenční studie ORP Uničov

1. jednání pracovních skupin, 13. 8. 2024, Olomouc



# Obsah

Vymezení HSOÚ v ČR, vymezení HSOÚ v Olomouckém kraji

Studie HSOÚ v Olomouckém kraji

Intervenční studie:

- analýza dat za jednotlivá ORP, včetně rozboru udržitelného rozvoje území
- sběr projektových záměrů

Harmonogram práce



# Vymezení území HSOÚ – SRR ČR 21+

Vymezení HSOÚ v Strategii regionálního rozvoje ČR 21+ (SRR ČR 21+) je založeno na pěti indikátorech:

- Intenzita bytové výstavby
- Hrubá míra celkového přírůstku
- Index stáří
- Podíl nezaměstnaných osob
- Intenzita podnikatelské aktivity

Pro SRR ČR 21+ byly použity normované pětileté průměry za období 2013-2017.



# Vymezení území HSOÚ – SRR ČR 21+

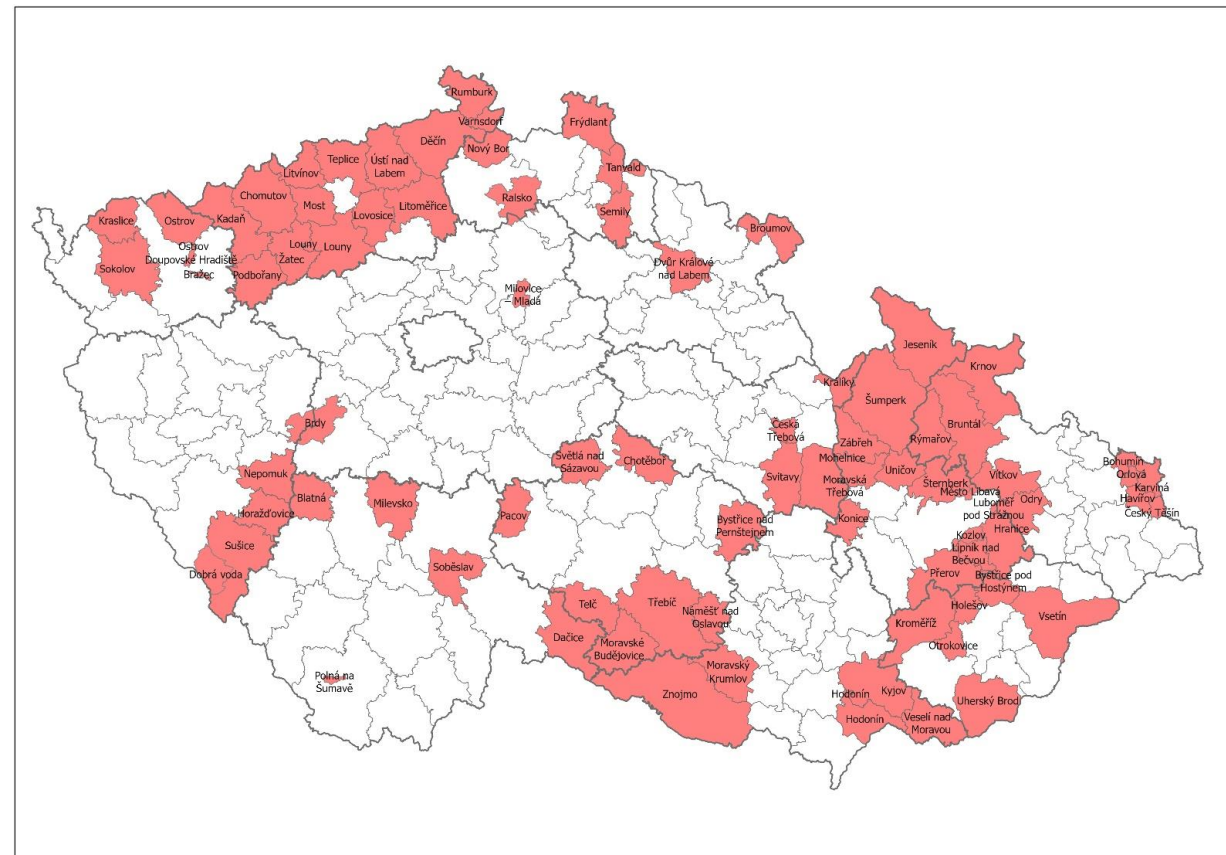
## Definice dle SRR ČR 21+

### Hospodářsky a sociálně ohrožená území

Správní obvody obcí s rozšířenou působností (ORP) definované na základě stanovených indikátorů – (a) intenzita bytové výstavby, (b) hrubá míra celkového přírůstku, (c) index stáří, (d) podíl nezaměstnaných osob, (e) intenzita podnikatelské aktivity. Vymezeny byly správní obvody ORP, které vykazují nejhorší výsledky v těchto indikátorech a v nichž žije 25 % obyvatel Česka.

Nad rámec správních obvodů ORP vymezených dle výše stanovených indikátorů jsou do této kategorie zařazena také správní území obcí zasahujících do bývalých vojenských újezdů.

Vymezeny byly správní obvody ORP, které vykazují nejhorší výsledky v uvedených indikátorech a žije v nich 25 % obyvatel ČR.

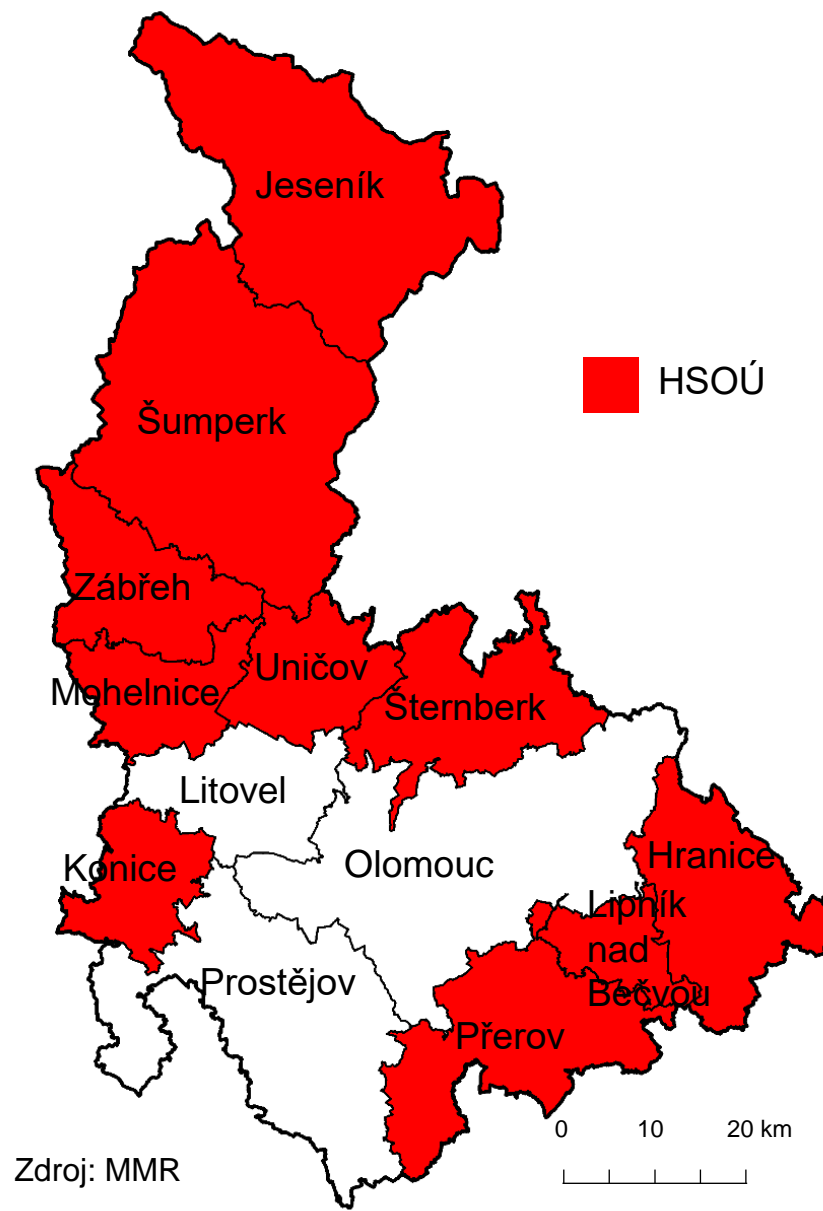




# Vymezení území HSOÚ – Olomoucký kraj

Na území Olomouckého kraje  
je dle SRR ČR 21+  
v kategorii HSOÚ celkem 10 ORP.

Počet obyvatel Olomouckého kraje  
činí 632 099. Z tohoto počtu bydlí  
v území HSOÚ 343 486 osob,  
což je 54,3 % obyvatel kraje.





# Studie HSOÚ v Olomouckém kraji

Cílem je připravit pro vybrané HSOÚ materiál, který zmapuje problémy území a důležitá témata k řešení, upřesní absorpční kapacitu v daném ORP. Prostřednictvím klíčových projektů potom specifikuje finanční prostředky z evropské a národní úrovně, které dané problémy pomohou řešit a otevře diskusi nad kofinancováním projektů s pomocí krajského rozpočtu.

Studie obsahují socio-ekonomický vývoj území, problémy i výzvy vybraného HSOÚ a možnosti řešení, které nabízí SRR ČR 2021+ a její akční plány, včetně záměrů samospráv při řešení těchto problémů.

Postupně se předpokládá dokončení a aktualizace intervenčních studií pro všech 10 HSOÚ v Olomouckém kraji.



# Studie HSOÚ v Olomouckém kraji

## Dokončené studie:

- Případová studie Jesenicka (ORP Jeseník a ORP Šumperk), dokončeno 2020; Intervenční studie ORP Zábřeh, dokončeno 2022; Intervenční studie ORP Lipník nad Bečvou, dokončeno 2023; Intervenční studie ORP Konice, dokončeno 2024

## Zahájeno zpracování studií:

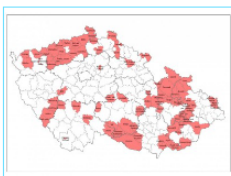
- Intervenční studie ORP Přerov, Intervenční studie ORP Hranice, Intervenční studie ORP Mohelnice, Intervenční studie ORP Šternberk, Intervenční studie ORP Uničov



# Web RSK OK – www.olkraj.cz/partnerstvi

/ Hospodářsky a sociálně ohrožená území (HSOÚ)

## Hospodářsky a sociálně ohrožená území (HSOÚ)



### Vymezení HSOÚ dle Strategie regionálního rozvoje ČR 21+

Správní obvody obcí s rozšířenou působností (ORP) definované na základě stanovených indikátorů: intenzita bytové výstavby, hrubá míra celkového přírůstku, index stáří, podíl nezaměstnaných osob, intenzita podnikatelské aktivity. Vymezeny byly správní obvody ORP, které vykazují nejhorší výsledky v těchto indikátorech a v nichž žije 25% obyvatel České republiky. Na rámci tohoto vymezení jsou do kategorie HSOÚ zařazeny správní obvody obcí zasahujících do bývalých vojenských újezdů.

### ORP v Olomouckém kraji, které spadají do kategorie HSOÚ

- ORP Hranice, ORP Jeseník, ORP Konice, ORP Lipník nad Bečvou, ORP Mohelnice, ORP Přerov, ORP Šternberk, ORP Šumperk, ORP Uničov a ORP Zábřeh

### Území vyčleněné z vojenských újezdů v Olomouckém kraji

- obec Město Libavá, ORP Šternberk
- obec Kozlov, ORP Olomouc
- obec Luboměř pod Strážnou, ORP Hranice

### Publikace ke stažení:





SRR ČR 21+\_Podpora pro HSOÚ

(1 MB)

[stáhnout](#)

/ Hospodářsky a sociálně ohrožená území (HSOÚ) / Intervenční studie ORP Zábřeh

## Intervenční studie ORP Zábřeh



Cílem je připravit pro vybrané HSOÚ v Olomouckém kraji materiál, který zmapuje ve spolupráci s klíčovými partnery problémy území a důležitá témata k řešení. Prostřednictvím klíčových projektů potom specifikuje finanční prostředky z evropské a národní úrovně, které dané problémy pomohou řešit. Materiál bude podkladem pro přípravu Akčního plánu Strategie regionálního rozvoje ČR na roky 2023-2024.

Krajská samospráva vybrala pro zpracování intervenční studie území ORP Zábřeh. Ve spolupráci s městem Zábřeh byla ustavena pracovní skupina složená se zástupců města Zábřeh, Olomouckého kraje, Mikroregionu Zábřežsko, MAS Horní Pomoraví, obcí ORP Zábřeh, podnikatelů a Charity Zábřeh. Na základě analýzy strategických materiálů města Zábřeh, Mikroregionu Zábřežsko a MAS Horní Pomoraví a na základě podnětů od členů pracovní skupiny byly identifikovány problémy a témata k řešení území ORP Zábřeh. Členové pracovní skupiny se shodli na klíčových projektech, které dané problémy pomohou řešit a budou uvedeny v Intervenční studii ORP Zábřeh. Výstupy z jednání pracovní skupiny byly doplněny do textové a tabulkové části, materiál byl zaslán členům pracovní skupiny a na všechny obce ORP Zábřeh. Materiál byl projednán a schválen na 23. zasedání Regionální stálé konference pro území Olomouckého kraje a zaslán na MMR.

Intervenční studie ORP Zábřeh není uzavřený materiál, je průběžně aktualizován o klíčové projekty z území.

### Dokumenty ke stažení:



Intervenční studie ORP Zábřeh

(996,9  
kB)

[stáhnout](#)



Příloha 1\_tabulková část Intervenční studie ORP Zábřeh

(28,7 kB)

[stáhnout](#)

/ Hospodářsky a sociálně ohrožená území (HSOÚ) / Intervenční studie ORP Lipník nad Bečvou

## Intervenční studie ORP Lipník nad Bečvou



### ORP Lipník nad Bečvou má intervenční studii

Olomoucký kraj má zpracovanou další regionální studii zaměřenou na hospodářsky a sociálně ohrožené území. Po Případové studii Jesenicka a Intervenční studii ORP Zábřeh byla zpracována Intervenční studie ORP Lipník nad Bečvou.

Cílem bylo připravit pro vybrané HSOÚ v Olomouckém kraji materiál, který zmapuje ve spolupráci s klíčovými partnery problémy území a důležitá témata k řešení. Prostřednictvím klíčových projektů potom specifikuje finanční prostředky z evropské a národní úrovně, které dané problémy pomohou řešit. Materiál bude podkladem pro regionálně specifické aktivity Akčních plánů SRR ČR 21+.

Materiál byl kompletně připraven a zpracován s partnery v území ORP Lipník nad Bečvou, ve spolupráci s městem byla ustavena pracovní skupina. Na základě analýzy strategických materiálů města a místní akční skupiny byly členy pracovní skupiny identifikovány konkrétní problémy území (doprava a technická infrastruktura, ochrana životního prostředí, demografická situace a kvalita života). Na jednání pracovní skupiny se potom partneři shodli na klíčových projektech, které dané problémy pomohou řešit.

Klíčové projekty Intervenční studie ORP Lipník nad Bečvou:

- *Cyklotrasa Dolní Újezd – Lipník nad Bečvou*
- *Předprostor železničního nádraží Lipník nad Bečvou*
- *Rekonstrukce „DOMEČKU“ Městské knihovny v Lipníku nad Bečvou*
- *Odpadové překladiště*
- *Rekonstrukce objektů č. p. 359 a 361 na bydlení*
- *Infrastruktura v lokalitě pro bydlení – Na Zelince*

Pro každý klíčový projekt byla připravena projektová fiše. Finální materiál byl odsouhlasen partnery v území a schválen Regionální stálou konferencí pro území Olomouckého kraje. Spolupráce v území bude pokračovat při aktualizaci dokumentu a přípravě a realizaci projektů.





**Ověřit si můžete**

# Novinky

---

## ORP Lipník nad Bečovou má intervenční studii

26. 7. 2023

Olomoucký kraj má zpracovanou další regionální studii zaměřenou na hospodářsky a sociálně ohrožené území. Po Případové studii Jesenicka a Intervenční studii ORP Zábřeh byla zpracována Intervenční...

[více](#)

---

## Případové studie Hospodářský a sociálně ohrožených území ORP Ústí nad Labem

27. 6. 2023

Ústecký kraj zpracoval a zveřejnil další ze série regionálních studií zaměřených na tzv. hospodářsky a sociálně ohrožená území, a to konkrétně pro správní obvod ORP Ústí nad Labem. Smyslem těchto...

[více](#)

---

## Pátá modifikace výzvy k předkládání žádosti o podporu integrovaných strategií komunitně vedeného místního rozvoje (CLLD) pro programové období 2021–2027

22. 6. 2023

Ministerstvo pro místní rozvoj, odbor strategické analýzy regionální politiky a politiky bydlení (OSA) jako správnice Výzvy k



[Úvodní strana](#)
[Novinky](#)
[Stálé konference](#)
[Regionální rozvoj](#)
[Dokumenty a RR TV](#)

[Všechny tiskové zprávy](#)

# ORP Lipník nad Bečvou má intervenční studii

26. 7. 2023




Olomoucký kraj má zpracovanou další regionální studii zaměřenou na hospodářsky a sociálně ohrožené území. Po Pípařodě patří Jesenická a Intervenční studii ORP Zábřeh byla zpracována Intervenční studie ORP Lipník nad Bečvou.

Cílem bylo připravit pro vybrané HSDÚ v Olomouckém kraji materiál, který zmapuje ve spolupráci s klíčovými partnery problémy současné a budoucí teréna a řešení. Propracováním klíčových projektů potom specifikuje finanční prostředky z evropské a národní úrovně, které dají problémy pomoci. Většinou bude poskytnut pro regionální specifické aktivity. Aktivita jasně SRM ČR 21+.

Materiál byl kompletně připraven a zpracován s partnery v území ORP Lipník nad Bečvou, ve spolupráci s místním bydlištěm byla ustanovena pracovní skupina. Na základě analýzy strategických materiálů města a místní aktivity skupiny byly dány pracovní skupiny identifikovány konkrétní problémy skupiny (úprava a technická infrastruktura, ochrana životního prostředí, demografická situace a kvalita života). Na jedné straně skupiny se potom pracovní skupiny na klíčových projektech, které dají problémy pomoci.

Klíčové projekty Intervenční studie ORP Lipník nad Bečvou:

- **Chytlivost Dolní Újezd – Lipník nad Bečvou**
- **Předpřipravené řešení národní Lipník nad Bečvou**
- **Rekonstrukce „DOMCEK“ Místní knihovny v Lipníku nad Bečvou**
- **Odpadové příslušnosti**
- **Rekonstrukce objektů č. p. 259 a 261 na bývalé**
- **Infrastruktura v lokalitě pro bydlení – Na Zelené**

Intervenční studie ORP Lipník nad Bečvou

## Připojené soubory

- Intervenční studie ORP Lipník nad Bečvou [ PDF, 1MB ]
- Projektové fáze Intervenční studie [ PDF, 38KB ]

9



# Intervenční studie ORP Hranice

## Analýza dat ORP Hranice

Vymezení HSOÚ dle SRR ČR 21+ je založeno na normovaných pětiletých průměrech šesti indikátorů, období 2013-2017. Pro srovnání jsou uvedena i aktuálnější data, a to za období 2018-2022.

### **Intenzita bytové výstavby – ORP Hranice**

2013-17 bylo dokončeno 1,59 bytu na 1000 obyvatel ročně

2018-22 bylo dokončeno 2,16 bytu na 1000 obyvatel ročně

Normované hodnocení -0,45, resp. -0,57



# Intervenční studie ORP Hranice

## Analýza dat ORP Hranice

### **Hrubá míra celkového přírůstku obyvatelstva – ORP Hranice**

2013-17 úbytek 2,66 ‰ obyvatel ročně

2018-22 **přírůstek** 2,95 ‰ obyvatel ročně

Normované hodnocení -0,54, resp. -0,35

### **Index stáří – ORP Hranice**

2013-17 byl 116,3 seniora na 100 dětí do 15 let

2018-22 byl 131,3 seniorů na 100 dětí do 15 let

Normované hodnocení 0,26, resp. -0,07



# Intervenční studie ORP Hranice

## Analýza dat ORP Hranice

### **Podíl nezaměstnaných osob – ORP Hranice**

2013-17 byl 6,28 %

2018-22 byl 2,92 %

Normované hodnocení -0,05, resp. +0,32

### **Intenzita podnikatelské aktivity – ORP Hranice**

2013-17 bylo 105,4 subjektů se zaměstnanci na 1 000 obyvatel

2018-22 bylo 110,3 subjektů se zaměstnanci na 1 000 obyvatel

Normované hodnocení -0,58, resp. -0,53



# Intervenční studie ORP Hranice

## Analýza dat ORP Hranice – shrnutí

- ORP Hranice v hodnocení za roky 2013 až 2017 dosáhla hodnoty -0,27 a byla v rámci ČR zařazena mezi HSOÚ. V rámci OK je to páté nejlepší hodnocení ze všech ORP (za třemi ORP, které nejsou HSOÚ, a za ORP Šternberk), a to je v rámci HSOÚ jedno z nejlepších v kraji.
- V analýze za roky 2018 až 2022 dosáhla ORP Hranice nepatrně lepší hodnoty, a to -0,24. V pořadí všech ORP v ČR došlo k mírnému zlepšení. V rámci OK nedošlo ke změně.
- Pro stanovení kategorií území byla použita analýza dat za roky 2013-2017, a proto je ORP Hranice v kategorii HSOÚ. Pokud by byla použita analýza dat za roky 2018-2022, tak by ke změně nedošlo, ORP Hranice by zůstala i nadále v kategorii HSOÚ.



# Rozbor udržitelného rozvoje území – ORP Hranice

## Územně analytické podklady – Rozbor udržitelného rozvoje území

V rámci pořizování územně analytických podkladů Olomouckého kraje je zpracováno vyhodnocení územních podmínek a potenciálů pilířů udržitelného rozvoje území (pro příznivé životní prostředí, pro hospodářský rozvoj a pro soudržnost společenství obyvatel) pomocí statistických ukazatelů a jeho závěrem je stanovení oblastí s vyhovujícími a nevyhovujícími podmínkami pro jednotlivé pilíře.



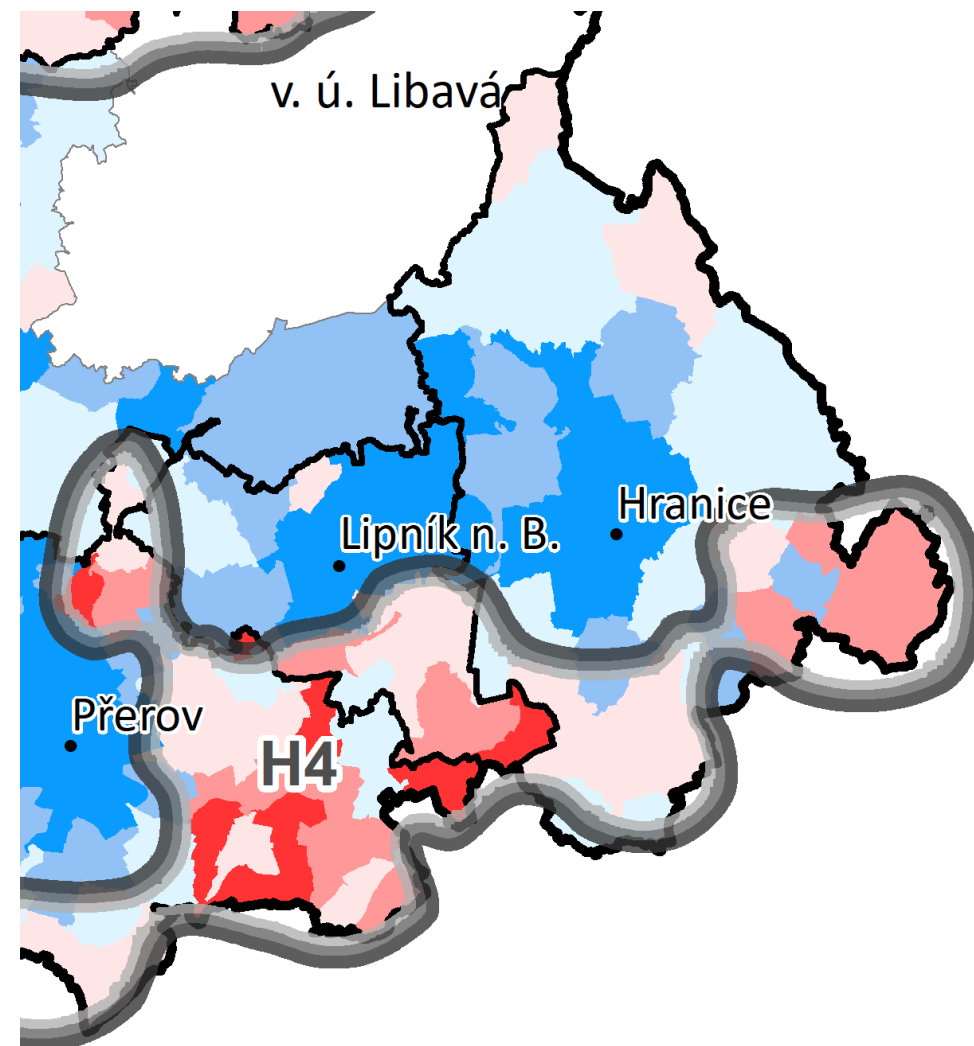
# Pilíř Hospodářský rozvoj

## Indikátory hodnocení:

- Podíl osob zaměstnaných v terciéru
- Míra podnikatelské aktivity
- Index dostupnosti dálniční sítě
- Podíl cizích zdrojů k celkovým aktivům obce
- Hrubá míra salda dojíždky
- Podíl nezaměstnaných osob
- Trend podílu nezaměstnaných osob
- Index počtu uchazečů na volné pracovní místo

## H4 – Jihovýchodní hranice kraje

- Méně pracovních příležitostí
- Zaměstnanci vyjíždí mimo svou obec
- Není příliš vysoká míra podnikatelské aktivity
- Vyšší zadluženost







# Pilíř Soudržnost společenství

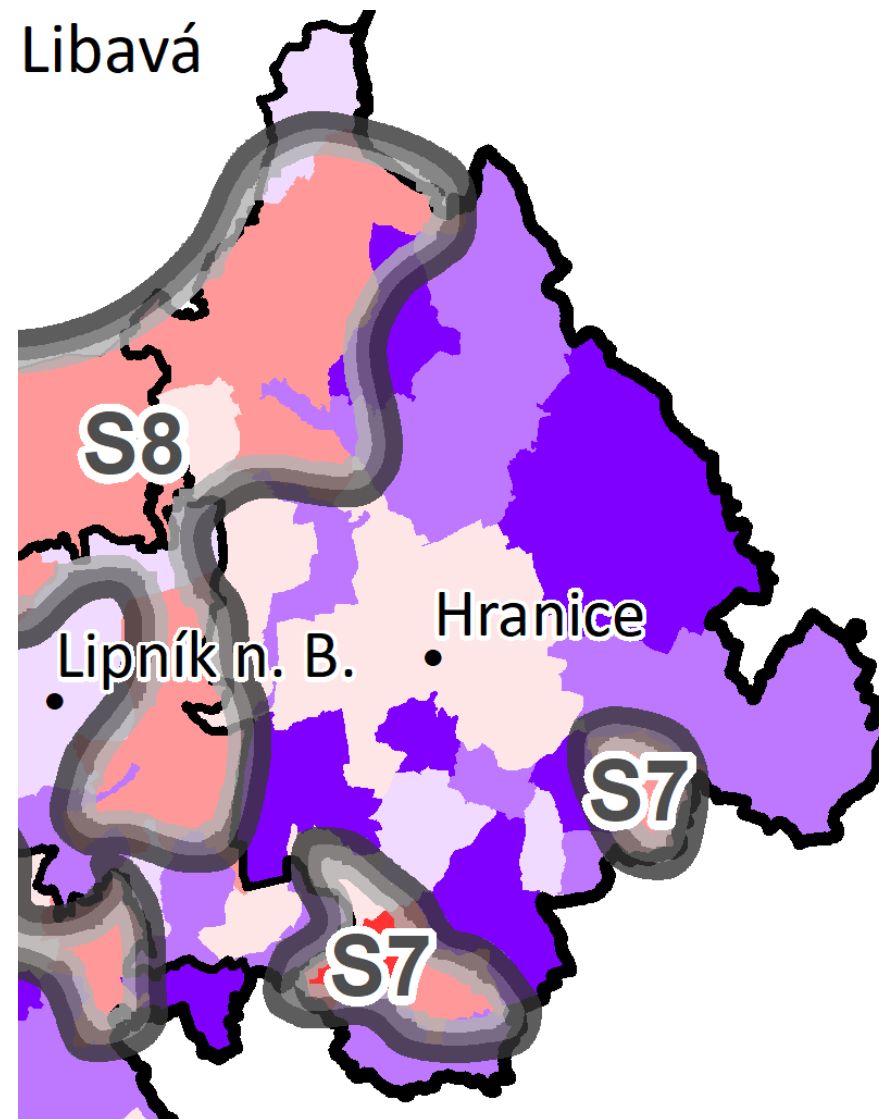
## Indikátory hodnocení:

- Hrubá míra přirozeného přírůstku
- Hrubá míra migračního salda
- Počet dokončených bytů
- Míra dostupné urbanizace
- Index stáří
- Index vzdělanosti
- Trend hrubé míry celkového přírůstku
- Podíl dlouhodobě nezaměstnaných osob

S7 – Pomezí se Zlínským krajem

S8 – Oderské vrchy a Helfštýnsko

- Chybí mladí a vzdělaní lidé
- Dochází k vylidňování a úbytku obyvatelstva
- Stagnuje bytový fond





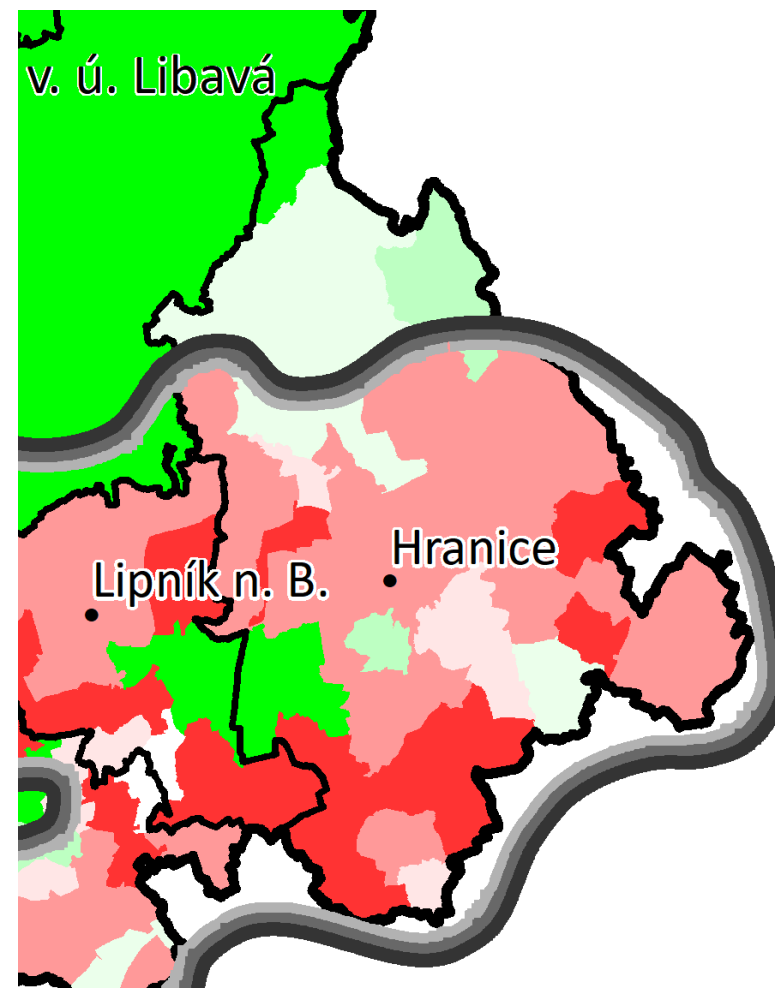
# Pilíř Životní prostředí

## Indikátory hodnocení:

- Podíl pásem ochrany vod
- Podíl ploch ochrany přírody
- Kvalita ovzduší – koncentrace prachových částic PM10
- Ekologická fragmentace nezastavěného území
- Koeficient ekologické stability
- Podíl lesa
- Podíl půd 1. a 2. třídy ochrany
- Stupeň realizace pozemkových úprav

## E1 – Prostějovsko, Olomoucko a Moravská brána

- Velké plochy zemědělské půdy, intenzivní zemědělská činnost
- Chybí prvky, které tvoří kostru ekologické stability
- Velké dopravní tahy, liniové stavby





# Rozbor udržitelného rozvoje území – obce ORP Hranice (1)

OBECE	pilíř Hospodář ský rozvoj	pilíř Soudržnost společenství	pilíř Životní prostředí
Teplice n. B	+	+	+
Olšovec	+	+	+
Paršovice	+	+	+
Luboměř pod Strážnou	+	-	+
Skalička	+	+	-
Hrabůvka	+	+	-
Partutovice	+	+	+
Jindřichov	+	-	+
Polom	+	+	-
Střítež n. L	+	+	-
Hranice	-	+	-
Ústí	+	+	-

OBECE	pilíř Hospodář ský rozvoj	pilíř Soudržnost společenství	pilíř Životní prostředí
Malhotice	+	-	-
Milotice n. B	+	+	-
Provodovice	+	+	-
Bělotín	+	+	-
Radíkov	-	+	+
Dolní Těšice	+	+	-
Klokočí	+	+	-
Opatovice	+	+	-
Potštát	-	+	+
Milenov	-	+	-
Černotín	-	+	-
Horní Újezd	+	+	-



# Rozbor udržitelného rozvoje území – obce ORP Hranice (2)

OBEC	pilíř Hospodář ský rozvoj	pilíř Soudržnost společenství	pilíř Životní prostředí
Špičky	+	-	-
Horní Těšice	+	+	-
Rouské	+	-	-
Hustopeče n. B	+	-	-
Všechnovice	-	-	-
Zámrský	-	-	+
Rakov	-	-	-
Býškovice	-	-	-



# Intervenční studie ORP Mohelnice

## Analýza dat ORP Mohelnice

Vymezení HSOÚ dle SRR ČR 21+ je založeno na normovaných pětiletých průměrech šesti indikátorů, období 2013-2017. Pro srovnání jsou uvedena i aktuálnější data, a to za období 2018-2022.

### **Intenzita bytové výstavby – ORP Mohelnice**

2013-17 bylo dokončeno 1,58 bytu na 1000 obyvatel ročně

2018-22 bylo dokončeno 4,14 bytu na 1000 obyvatel ročně

Normované hodnocení -0,47, resp. 0,65



# Intervenční studie ORP Mohelnice

## Analýza dat ORP Mohelnice

### **Hrubá míra celkového přírůstku obyvatelstva – ORP Mohelnice**

2013-17 úbytek 4,17 ‰ obyvatel ročně

2018-22 **přírůstek** 8,09 ‰ obyvatel ročně

Normované hodnocení -0,82, resp. 0,41

### **Index stáří – ORP Mohelnice**

2013-17 byl 128,5 seniora na 100 dětí do 15 let

2018-22 byl 133,0 seniorů na 100 dětí do 15 let

Normované hodnocení -0,52 resp. -0,17



# Intervenční studie ORP Mohelnice

## Analýza dat ORP Mohelnice

### **Podíl nezaměstnaných osob – ORP Mohelnice**

2013-17 byl 6,28 %

2018-22 byl 4,53 %

Normované hodnocení -0,06, resp. -0,91

### **Intenzita podnikatelské aktivity – ORP Mohelnice**

2013-17 bylo 79 subjektů se zaměstnanci na 1 000 obyvatel

2018-22 bylo 87 subjektů se zaměstnanci na 1 000 obyvatel

Normované hodnocení -1,46 resp. -1,27





# Intervenční studie ORP Mohelnice

## Analýza dat ORP Mohelnice – shrnutí

- ORP Mohelnice v hodnocení za roky 2013 až 2017 dosáhla hodnoty -0,67 a byla v rámci ČR zařazena mezi HSOÚ. V rámci OK je to 5. nejhorší hodnocení z ORP v kategorii HSOÚ (hůře byly hodnoceny ORP Přerov, Jeseník, Šumperk a Konice).
- V analýze za roky 2018 až 2022 dosáhla ORP Mohelnice výrazně lepší hodnoty, a to -0,26. V pořadí všech ORP v ČR došlo v postavení ORP Mohelnice k výraznému zlepšení. V rámci OK došlo k výrazné změně, je to 6. nejlepší hodnocení ze všech ORP.
- Pro stanovení kategorií území byla použita analýza dat za roky 2013-2017, ORP Mohelnice je v kategorii HSOÚ. Pokud by byla použita analýza dat za roky 2018-2022, ORP Mohelnice by zůstala i nadále v kategorii HSOÚ.



# Rozbor udržitelného rozvoje území – ORP Hranice

## Územně analytické podklady – Rozbor udržitelného rozvoje území

V rámci pořizování územně analytických podkladů Olomouckého kraje je zpracováno vyhodnocení územních podmínek a potenciálů pilířů udržitelného rozvoje území (pro příznivé životní prostředí, pro hospodářský rozvoj a pro soudržnost společenství obyvatel) pomocí statistických ukazatelů a jeho závěrem je stanovení oblastí s vyhovujícími a nevyhovujícími podmínkami pro jednotlivé pilíře.



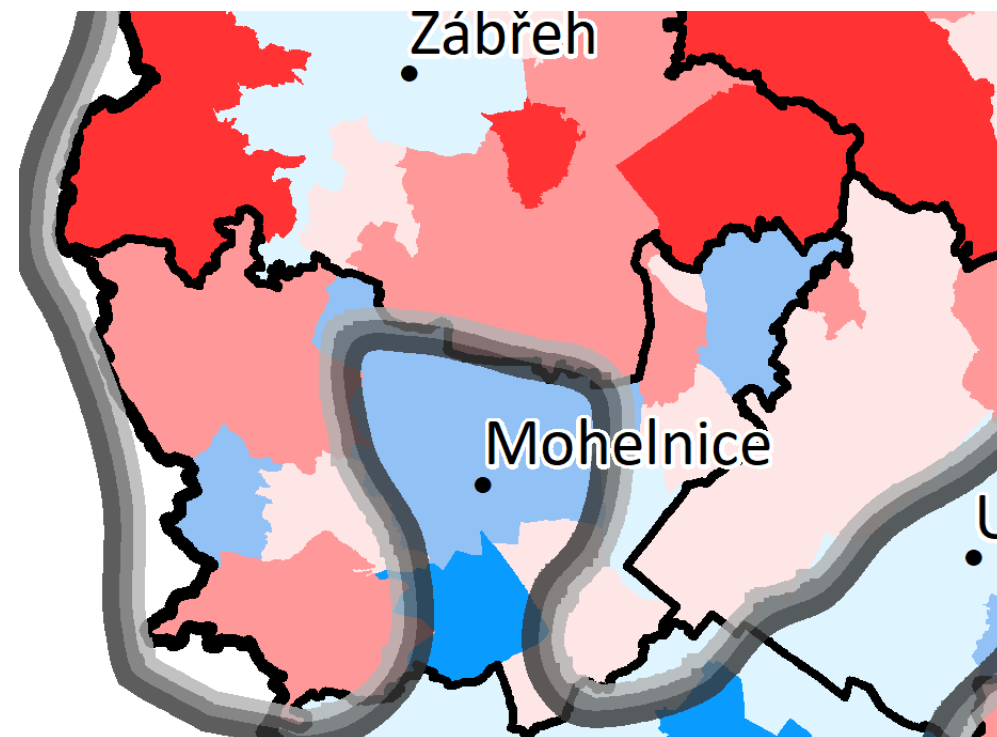
# Pilíř Hospodářský rozvoj

## Indikátory hodnocení:

- Podíl osob zaměstnaných v terciéru
- Míra podnikatelské aktivity
- Index dostupnosti dálniční sítě
- Podíl cizích zdrojů k celkovým aktivům obce
- Hrubá míra salda dojížděky
- Podíl nezaměstnaných osob
- Trend podílu nezaměstnaných osob
- Index počtu uchazečů na volné pracovní místo

## H2 – Šumpersko, Zábřežsko, Mohelnicko a Uničovsko

- Negativní trend zaměstnanosti
- Zaměstnanci vyjíždí mimo svou obec
- Nižší míra podnikatelské aktivity
- Nízká zaměstnanost ve službách





# Pilíř Soudržnost společenství

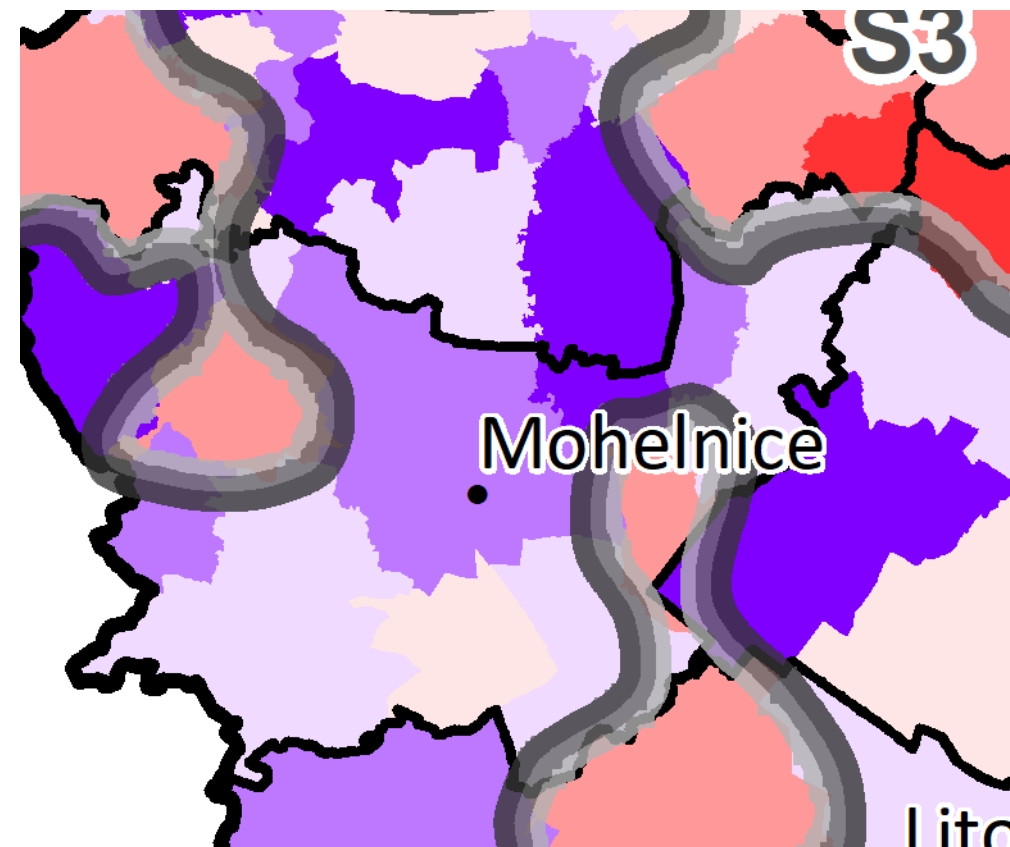
## Indikátory hodnocení:

- Hrubá míra přirozeného přírůstku
- Hrubá míra migračního salda
- Počet dokončených bytů
- Míra dostupné urbanizace
- Index stáří
- Index vzdělanosti
- Trend hrubé míry celkového přírůstku
- Podíl dlouhodobě nezaměstnaných osob

## S3 – Zábřežsko a okolí

## S5 – Drahanská vrchovina a Litovelsko

- Chybí mladí a vzdělaní lidé
- Dochází k vylidňování a úbytku obyvatelstva
- Stagnuje bytový fond
- Nižší index stáří





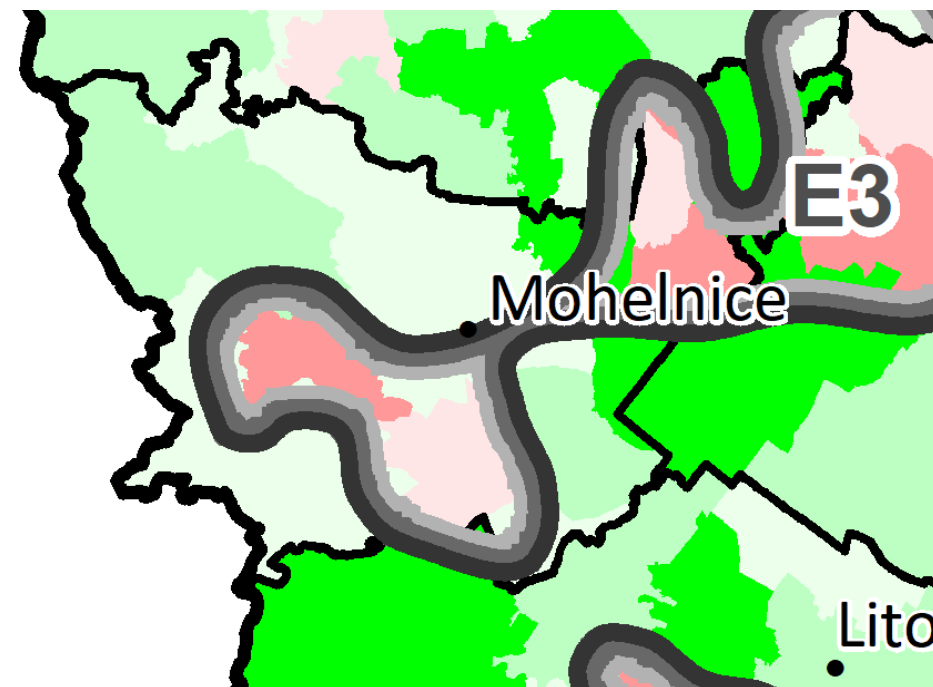
# Pilíř Životní prostředí

## Indikátory hodnocení:

- Podíl pásem ochrany vod
- Podíl ploch ochrany přírody
- Kvalita ovzduší – koncentrace prachových částic PM1
- Ekologická fragmentace nezastavěného území
- Koeficient ekologické stability
- Podíl lesa
- Podíl půd 1. a 2. třídy ochrany
- Stupeň realizace pozemkových úprav

## E3 - Pomezí Šumperska, Zábřežska a Uničovska

- Chybí ochrana přírodních a vodních zdrojů
- Relativně ekologicky stabilní území
- Předpoklady pro zhoršování situace





# Rozbor udržitelného rozvoje území – obce ORP Mohelnice

OBEC	pilíř Hospodář ský rozvoj	pilíř Soudržnost společenství	pilíř Životní prostředí
Třeština	+	+	+
Klopina	+	+	+
Maletín	+	-	+
Mohelnice	+	+	+
Loštice	-	+	-
Moravičany	+	-	+
Stavenice	-	+	+
Krchleby	+	-	+
Palonín	+	-	+
Police	+	-	-
Úsov	+	-	-
Líšnice	+	-	-

OBEC	pilíř Hospodář ský rozvoj	pilíř Soudržnost společenství	pilíř Životní prostředí
Pavlov	+	-	+
Mírov	-	-	+



# Intervenční studie ORP Šternberk

## Analýza dat ORP Šternberk

Vymezení HSOÚ dle SRR ČR 21+ je založeno na normovaných pětiletých průměrech šesti indikátorů, období 2013-2017. Pro srovnání jsou uvedena i aktuálnější data, a to za období 2018-2022.

### **Intenzita bytové výstavby – ORP Šternberk**

2013-17 bylo dokončeno 2,14 bytu na 1000 obyvatel ročně

2018-22 bylo dokončeno 3,67 bytu na 1000 obyvatel ročně

Normované hodnocení 0,02 resp. 0,37





# Intervenční studie ORP Šternberk

## Analýza dat ORP Šternberk

### **Hrubá míra celkového přírůstku obyvatelstva – ORP Šternberk**

2013-17 úbytek 0,08 ‰ obyvatel ročně

2018-22 **přírůstek** 0,26 ‰ obyvatel ročně

Normované hodnocení -0,08, resp. -0,75

### **Index stáří – ORP Šternberk**

2013-17 byl 116,5 seniora na 100 dětí do 15 let

2018-22 byl 125,5 seniorů na 100 dětí do 15 let

Normované hodnocení 0,25 resp. 0,26



# Intervenční studie ORP Šternberk

## Analýza dat ORP Šternberk

### **Podíl nezaměstnaných osob – ORP Šternberk**

2013-17 byl 7,87 %

2018-22 byl 3,64 %

Normované hodnocení -0,87, resp. -0,23

### **Intenzita podnikatelské aktivity – ORP Šternberk**

2013-17 bylo 111 subjektů se zaměstnanci na 1 000 obyvatel

2018-22 bylo 120 subjektů se zaměstnanci na 1 000 obyvatel

Normované hodnocení -0,59, resp. -0,53



# Intervenční studie ORP Šternberk

## Analýza dat ORP Šternberk – shrnutí

- ORP Šternberk v hodnocení za roky 2013 až 2017 dosáhla hodnoty -0,25 a byla v rámci ČR zařazena mezi HSOÚ. V rámci OK je to 4. čtvrté nejlepší hodnocení ze všech ORP (za třemi ORP, které nejsou HSOÚ), a to je v rámci HSOÚ v OK.
- V analýze za roky 2018 až 2022 dosáhla ORP Šternberk výrazně lepší hodnoty, a to -0,18. V pořadí všech ORP v ČR došlo k výraznému zlepšení. V rámci OK nedošlo ke změně.
- Pro stanovení kategorií území byla použita analýza za roky 2013-2017, ORP Šternberk je v kategorii HSOÚ. Pokud by byla použita analýza dat za roky 2018-2022, došlo by k výrazné změně a ORP Šternberk by se **posunula mimo území HSOÚ.**



# Rozbor udržitelného rozvoje území – ORP Šternberk

## Územně analytické podklady – Rozbor udržitelného rozvoje území

V rámci pořizování územně analytických podkladů Olomouckého kraje je zpracováno vyhodnocení územních podmínek a potenciálů pilířů udržitelného rozvoje území (pro příznivé životní prostředí, pro hospodářský rozvoj a pro soudržnost společenství obyvatel) pomocí statistických ukazatelů a jeho závěrem je stanovení oblastí s vyhovujícími a nevyhovujícími podmínkami pro jednotlivé pilíře.



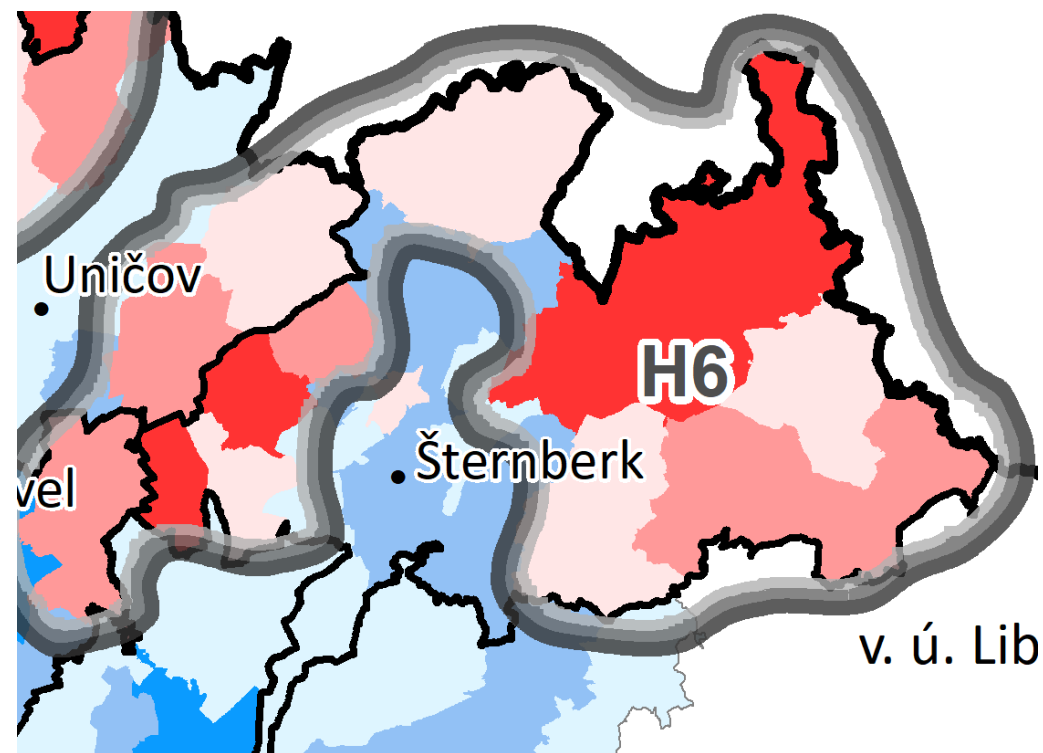
# Pilíř Hospodářský rozvoj

## Indikátory hodnocení:

- Podíl osob zaměstnaných v terciéru
- Míra podnikatelské aktivity
- Index dostupnosti dálniční sítě
- Podíl cizích zdrojů k celkovým aktivům obce
- Hrubá míra salda dojíždky
- Podíl nezaměstnaných osob
- Trend podílu nezaměstnaných osob
- Index počtu uchazečů na volné pracovní místo

## H6 – Severovýchodní Šternbersko

- Méně pracovních příležitostí
- Nižší míra podnikatelské aktivity
- Zaměstnanci vyjíždí mimo svou obec
- Špatná dostupnost dálnice





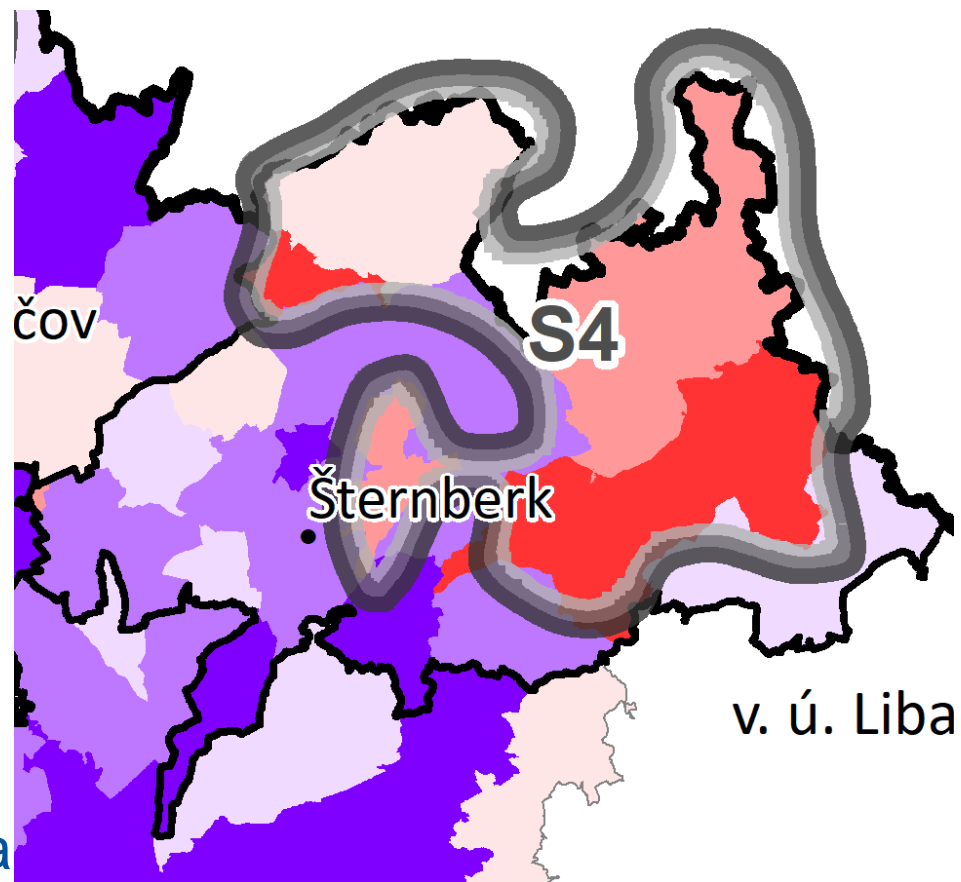
# Pilíř Soudržnost společenství

## Indikátory hodnocení:

- Hrubá míra přirozeného přírůstku
- Hrubá míra migračního salda
- Počet dokončených bytů
- Míra dostupné urbanizace
- Index stáří
- Index vzdělanosti
- Trend hrubé míry celkového přírůstku
- Podíl dlouhodobě nezaměstnaných osob

## S4 – Severovýchodní Šternbersko

- Chybí mladí a vzdělaní lidé
- Příznivější index stáří
- Dochází k vylidňování a úbytku obyvatelstva
- Lokální nezaměstnanost





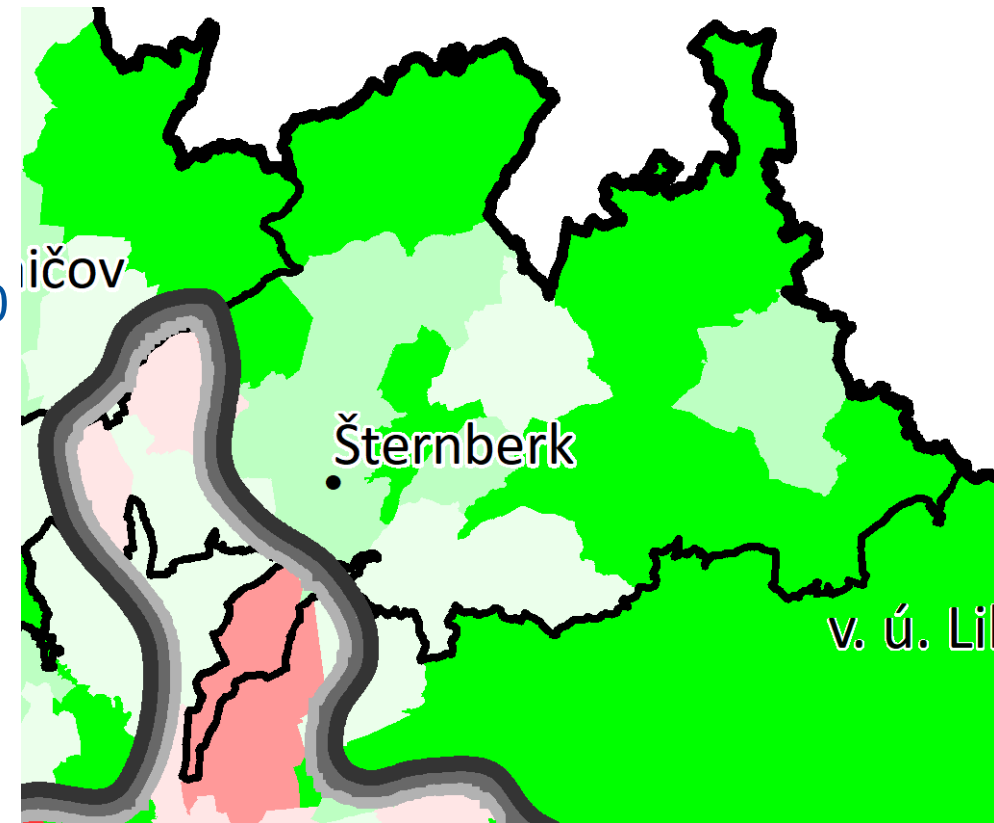
# Pilíř Životní prostředí

## Indikátory hodnocení:

- Podíl pásem ochrany vod
- Podíl ploch ochrany přírody
- Kvalita ovzduší – koncentrace prachových částic PM10
- Ekologická fragmentace nezastavěného území
- Koeficient ekologické stability
- Podíl lesa
- Podíl půd 1. a 2. třídy ochrany
- Stupeň realizace pozemkových úprav

## E1 – Prostějovsko, Olomoucko a Moravská brána

- Velké plochy zemědělské půdy
- Chybí prvky, které tvoří kostru ekologické stability
- Dopravní tahy, liniové stavby







# Rozbor udržitelného rozvoje území – obce ORP Šternberk

OBECE	pilíř Hospodář ský rozvoj	pilíř Soudržnost společenství	pilíř Životní prostředí
Hlásnice	+	-	+
Domašov u Šternberka	+	+	+
Šternberk	+	+	+
Město Libavá	+	-	+
Babice	+	+	+
Štarnov	+	+	-
Řídeč	-	-	+
Huzová	-	-	+
Hnojice	+	-	+
Jívová	+	-	+
Lipina	-	+	+
Lužice	+	+	+

OBECE	pilíř Hospodář ský rozvoj	pilíř Soudržnost společenství	pilíř Životní prostředí
Horní Loděnice	+	-	+
Domašov nad Bystřicí	-	-	+
Hraničné Petrovice	-	-	+
Moravský Beroun	-	-	+
Žerotín	+	-	-
Mutkov	-	+	+
Mladějovice	+	-	-
Komárov	-	-	-
Norberčany	-	-	+
Strukov	-	-	-



# Intervenční studie ORP Uničov

## Analýza dat ORP Uničov

Vymezení HSOÚ dle SRR ČR 21+ je založeno na normovaných pětiletých průměrech šesti indikátorů, období 2013-2017. Pro srovnání jsou uvedena i aktuálnější data, a to za období 2018-2022.

### **Intenzita bytové výstavby – ORP Uničov**

2013-17 bylo dokončeno 1,86 bytu na 1000 obyvatel ročně

2018-22 bylo dokončeno 2,66 bytu na 1000 obyvatel ročně

Normované hodnocení -0,22, resp. -0,26



# Intervenční studie ORP Uničov

## Analýza dat ORP Uničov

### **Hrubá míra celkového přírůstku obyvatelstva – ORP Uničov**

2013-17 úbytek 3,02 ‰ obyvatel ročně

2018-22 **přírůstek** 0,55 ‰ obyvatel ročně

Normované hodnocení -0,61, resp. -0,70

### **Index stáří – ORP Uničov**

2013-17 byl 126,2 seniora na 100 dětí do 15 let

2018-22 byl 136,8 seniorů na 100 dětí do 15 let

Normované hodnocení -0,38 resp. -0,38



# Intervenční studie ORP Uničov

## Analýza dat ORP Uničov

### **Podíl nezaměstnaných osob – ORP Uničov**

2013-17 byl 7,41 %

2018-22 byl 3,62 %

Normované hodnocení -0,64 resp. -0,22

### **Intenzita podnikatelské aktivity – ORP Uničov**

2013-17 bylo 74 subjektů se zaměstnanci na 1 000 obyvatel

2018-22 bylo 81 subjektů se zaměstnanci na 1 000 obyvatel

Normované hodnocení -1,10 resp. -1,19



# Intervenční studie ORP Uničov

## Analýza dat ORP Uničov – shrnutí

- ORP Uničov v hodnocení za roky 2013 až 2017 dosáhla hodnoty -0,59 a byla v rámci ČR zařazena mezi HSOÚ. V rámci OK to 6. nejhorší hodnocení z ORP v kategorii HSOÚ (hůře byly hodnoceny ORP Přerov, Jeseník, Šumperk, Konice a Mohelnice).
- V analýze za roky 2018 až 2022 dosáhla ORP Uničov nepatrně lepší hodnoty, a to -0,55. V pořadí všech ORP v ČR nedošlo k podstatné změně. V rámci OK došlo k mírné změně, je to 5. nejhorší hodnocení z ORP v kategorii HSOÚ.
- Pro stanovení kategorií území byla použita analýza dat za roky 2013-2017, ORP Uničov je v kategorii HSOÚ. Pokud by byla použita analýza dat za roky 2018-2022, ORP Uničov by zůstala i nadále v kategorii HSOÚ.



# Rozbor udržitelného rozvoje území – ORP Uničov

## Územně analytické podklady – Rozbor udržitelného rozvoje území

V rámci pořizování územně analytických podkladů Olomouckého kraje je zpracováno vyhodnocení územních podmínek a potenciálů pilířů udržitelného rozvoje území (pro příznivé životní prostředí, pro hospodářský rozvoj a pro soudržnost společenství obyvatel) pomocí statistických ukazatelů a jeho závěrem je stanovení oblastí s vyhovujícími a nevyhovujícími podmínkami pro jednotlivé pilíře.



# Pilíř Hospodářský rozvoj

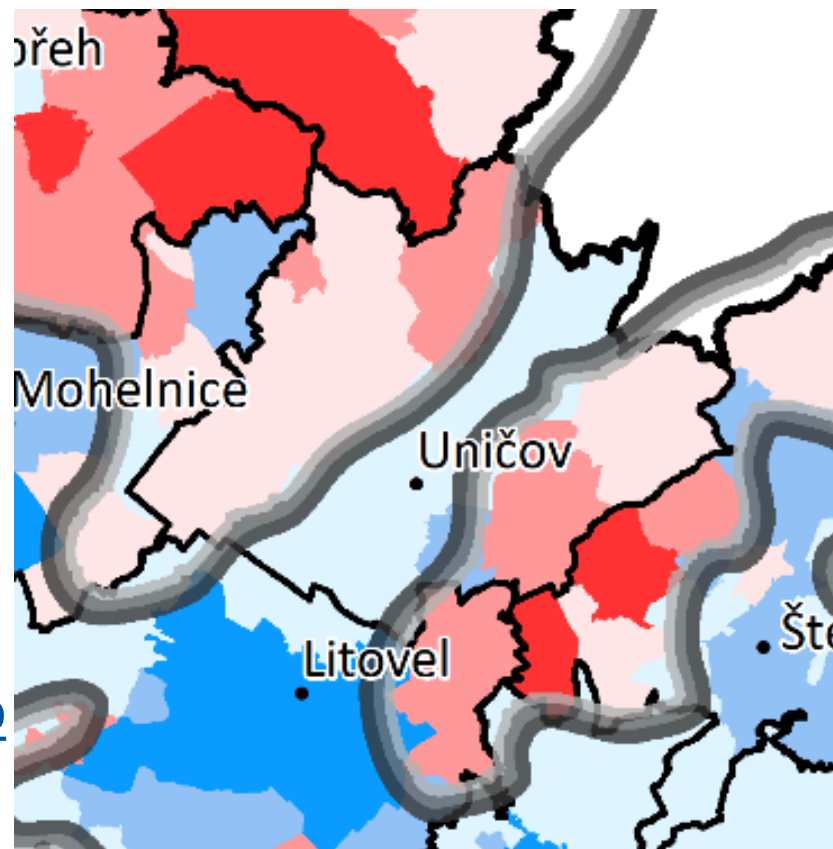
## Indikátory hodnocení:

- Podíl osob zaměstnaných v terciéru
- Míra podnikatelské aktivity
- Index dostupnosti dálniční sítě
- Podíl cizích zdrojů k celkovým aktivům obce
- Hrubá míra salda dojíždky
- Podíl nezaměstnaných osob
- Trend podílu nezaměstnaných osob
- Index počtu uchazečů na volné pracovní místo

H2 – Šumpersko, Zábřežsko, Mohlenicko a Uničovsko

H6 – Severovýchodní Šternbersko

- Méně pracovních příležitostí
- Nižší míra podnikatelské aktivity
- Negativní trend zaměstnanosti
- Zaměstnanci vyjíždí mimo svou obec





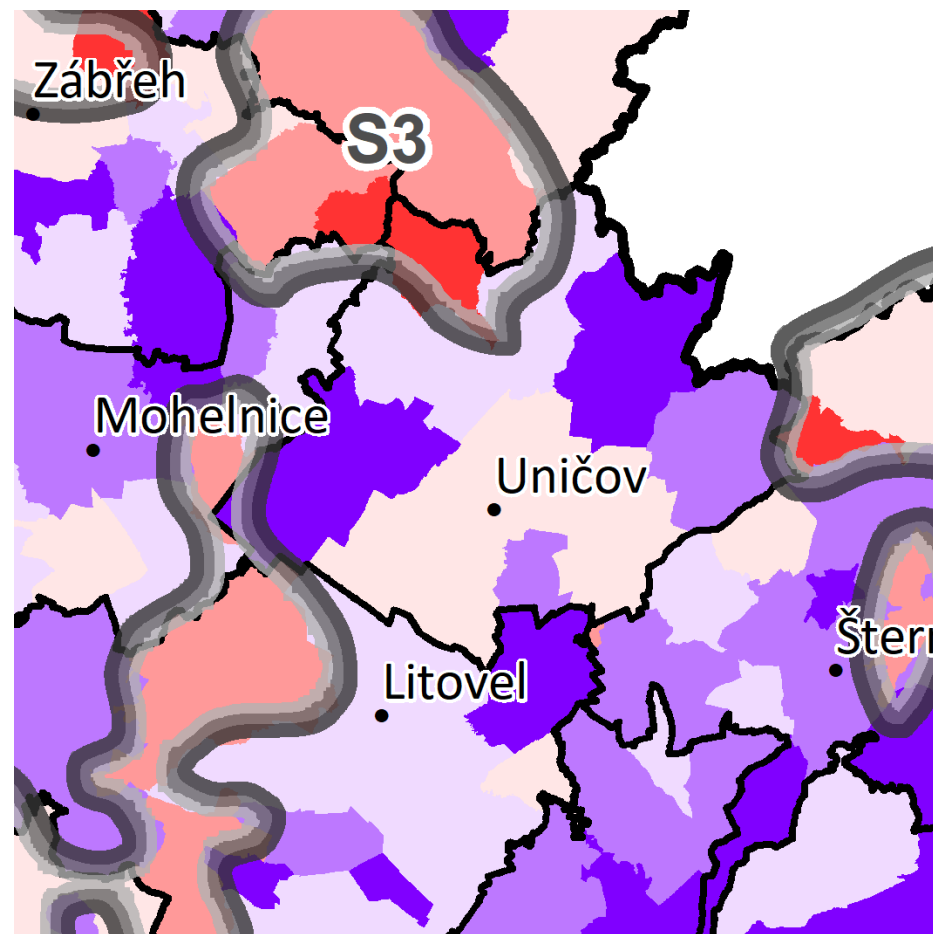
# Pilíř Soudržnost společenství

## Indikátory hodnocení:

- Hrubá míra přirozeného přírůstku
- Hrubá míra migračního salda
- Počet dokončených bytů
- Míra dostupné urbanizace
- Index stáří
- Index vzdělanosti
- Trend hrubé míry celkového přírůstku
- Podíl dlouhodobě nezaměstnaných osob

## S3 - Zábřežsko a okolí

- Chybí mladí a vzdělaní lidé
- Dochází k vylidňování a úbytku obyvatelstva
- Stagnuje bytový fond







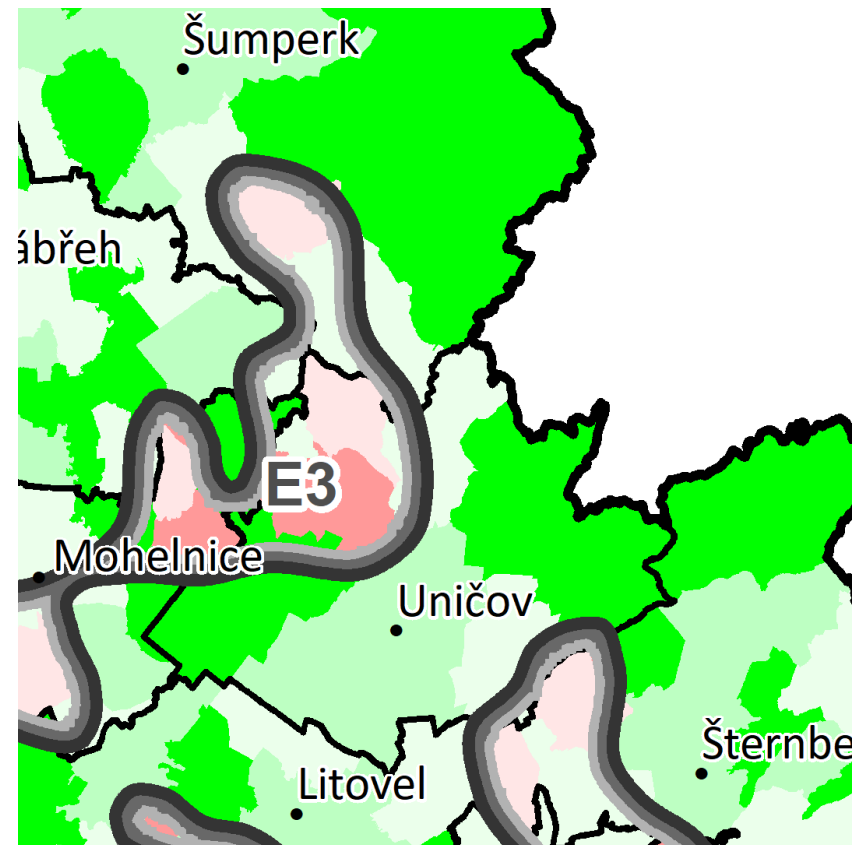
# Pilíř Životní prostředí

## Indikátory hodnocení:

- Podíl pásem ochrany vod
- Podíl ploch ochrany přírody
- Kvalita ovzduší – koncentrace prachových částic PM10
- Ekologická fragmentace nezastavěného území
- Koeficient ekologické stability
- Podíl lesa
- Podíl půd 1. a 2. třídy ochrany
- Stupeň realizace pozemkových úprav

## E3 - Pomezí Šumperska, Zábřežska a Uničovska

- Chybí ochrana přírodních a vodních zdrojů
- Relativně ekologicky stabilní území
- Předpoklady pro zhoršování situace





# Rozbor udržitelného rozvoje území – obce ORP Uničov

OBECE	pilíř Hospodář ský rozvoj	pilíř Soudržnost společenství	pilíř Životní prostředí
Dlouhá Loučka	+	+	+
Paseka	+	-	+
Medlov	+	-	+
Želechovice	+	+	+
Uničov	-	+	+
Troubelice	+	-	-
Šumvald	+	-	+
Lipinka	+	-	+
Újezd	-	-	+
Nová Hradečná	-	-	+



## Sběr projektových záměrů – ORP Hranice

- zatím nebyly dodány žádné projektové záměry



## Sběr projektových záměrů – ORP Mohelnice

- doposud dodáno celkem 14 projektových záměrů
- tematické oblasti: odpadové hospodářství, ČOV, školství, sport, bytová infrastruktura, průmyslová zóna, kultura, myčka nákladních vozidel, apod.
- nositelé projektových záměrů: město Mohelnice, město Loštice, obec Moravičany, obec Palonín, Kamenolomy ČR, s.r.o., Tělocvičná jednota Sokol Moravičany



## Sběr projektových záměrů – ORP Šternberk

- doposud dodáno celkem 22 projektových záměrů
- tematické oblasti: školství, sport, cyklostezky, dopravní infrastruktura, energetické hospodářství, infrastruktura pro sociální služby, obnova zeleně, revitalizace rybníka, smuteční síň, apod.
- nositelé projektových záměrů: město Šternberk, obec Huzová



## Sběr projektových záměrů – ORP Uničov

- doposud dodáno celkem 15 projektových záměrů
- tematické oblasti: sport, kultura, školství, odpadové hospodářství, vodovod, parkoviště, dopravní infrastruktura, apod.
- nositelé projektových záměrů: město Uničov, obec Paseka



# Harmonogram práce

## Postup přípravy dokumentu:

- 3Q 2024 – práce se strategickými dokumenty města, MR a MAS, práce s daty, která má k dispozici OK, příprava textové části dokumentu
- 26. 6. – 22. 7. – první fáze sběru projektových záměrů obcí a MAS z HSOÚ v OK
- **13. 8. 2024** – první jednání pracovních skupin (představení dat, analýzy jednotlivých území ORP, diskuse k definici potřeb území, termíny dokončení sběru projektových záměrů)



# Harmonogram práce

## Postup přípravy dokumentu:

- 8-9/2024 – dokončení sběru projektových záměrů,  
**termín pondělí 23. 9. 2024**
- **10-11/2024 – druhé on-line jednání pracovních skupin jednotlivě za každé ORP zvlášť**, stanovení klíčových projektů – prioritizace absorpční kapacity, dokončení textové části dokumentu, připomínkování ze strany členů pracovních skupin
- 10-12/2024 – projednání finálního dokumentu v orgánech kraje a města, popř. mikroregionů a MAS, v RSK OK





# Harmonogram práce

## Postup přípravy dokumentu:

- 10-12/2024 – komunikace s nositeli klíčových projektových záměrů a finalizace projektových fiší
- následně – předání dokumentu na MMR (prosazení výstupů studie do AP SRR ČR 21+ a NDT), využití do krajských dotačních titulů; pro klíčové projekty bude poskytnuto dotační poradenství ze strany sekretariátu RSK OK, pravidelné schůzky nad plněním výstupů intervenční studie



Děkuji za pozornost.

Ing. Marta Novotná, vedoucí oddělení regionálního rozvoje  
RNDr. Jiří Juránek, Ph.D, koncepční analytik kraje  
Ing. Leona Valovičová, koordinátorka HSOÚ