



**Olomoucký kraj**

Hospodářsky a sociálně  
ohrožená území (HSOÚ)

**Intervenční studie ORP Přerov**

1. jednání pracovní skupiny

11. 6. 2024, Přerov



# Obsah

Vymezení HSOÚ v ČR, vymezení HSOÚ v Olomouckém kraji

Zpracované studie HSOÚ v Olomouckém kraji

Intervenční studie ORP Přerov - analýza dat

Harmonogram práce



# Vymezení území HSOÚ – SRR ČR 21+

Vymezení HSOÚ v Strategii regionálního rozvoje ČR 21+ (SRR ČR 21+) je založeno na pěti indikátorech:

- Intenzita bytové výstavby
- Hrubá míra celkového přírůstku
- Index stáří
- Podíl nezaměstnaných osob
- Intenzita podnikatelské aktivity

Pro SRR ČR 21+ byly použity normované pětileté průměry za období 2013-2017.



# Vymezení území HSOÚ – SRR ČR 21+

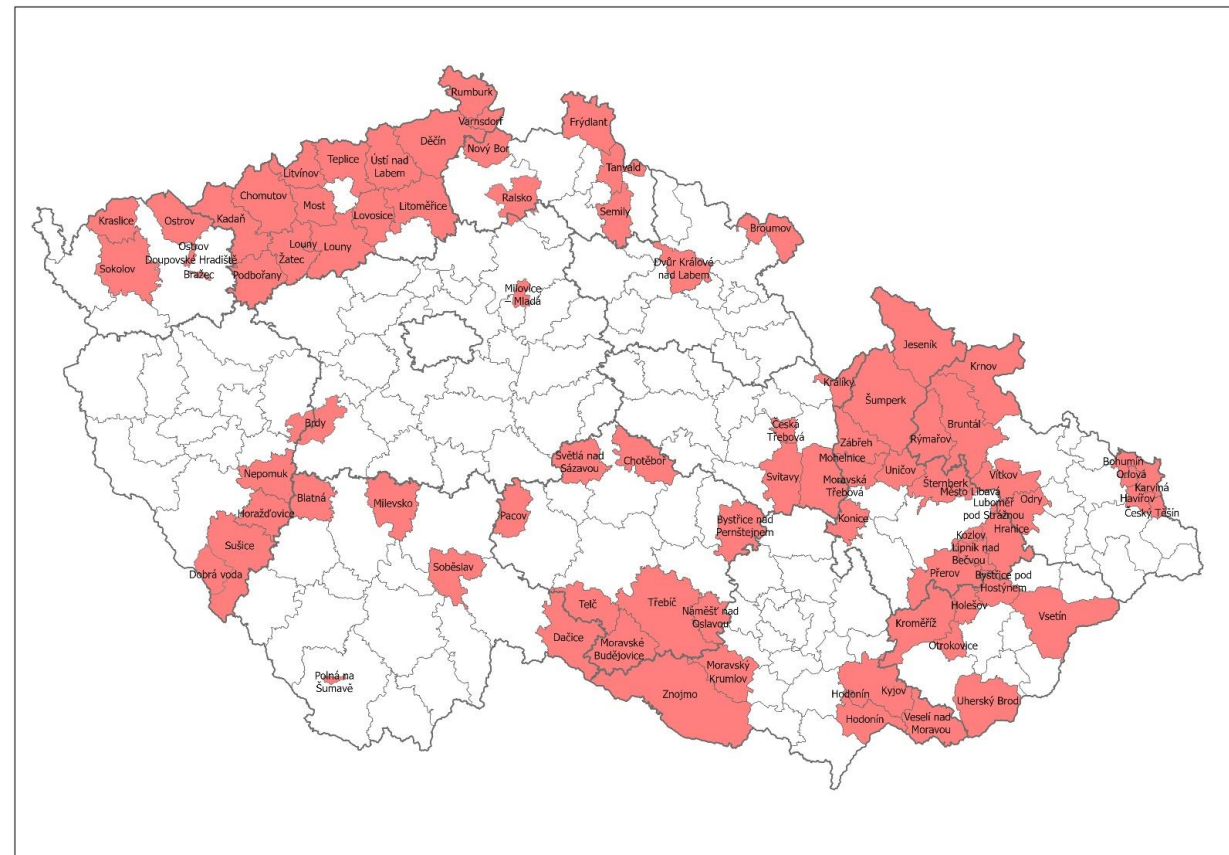
## Definice dle SRR ČR 21+

### Hospodářsky a sociálně ohrožená území

Správní obvody obcí s rozšířenou působností (ORP) definované na základě stanovených indikátorů – (a) intenzita bytové výstavby, (b) hrubá míra celkového přírůstku, (c) index stáří, (d) podíl nezaměstnaných osob, (e) intenzita podnikatelské aktivity. Vymezeny byly správní obvody ORP, které vykazují nejhorší výsledky v těchto indikátorech a v nichž žije 25 % obyvatel Česka.

Nad rámec správních obvodů ORP vymezených dle výše stanovených indikátorů jsou do této kategorie zařazena také správní území obcí zasahujících do bývalých vojenských újezdů.

Vymezeny byly správní obvody ORP, které vykazují nejhorší výsledky v uvedených indikátorech a žije v nich 25 % obyvatel ČR.

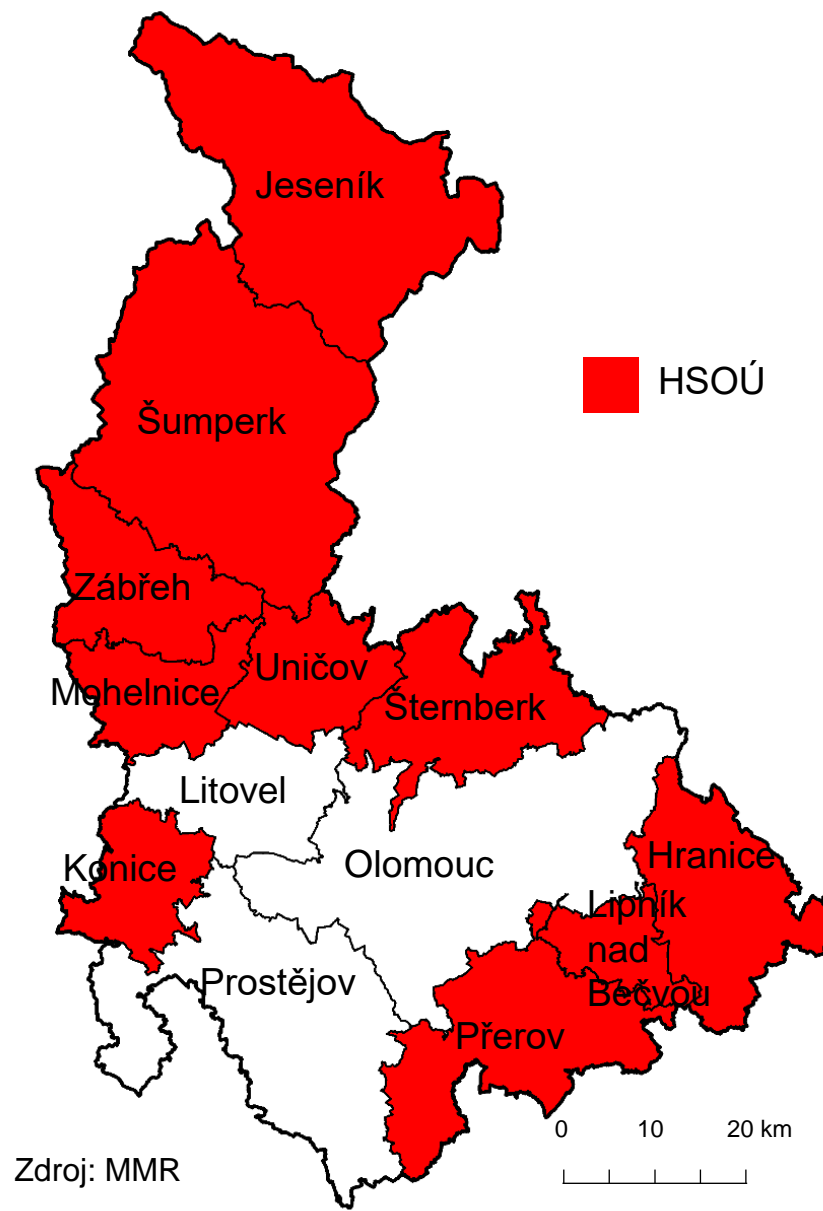




# Vymezení území HSOÚ – Olomoucký kraj

Na území Olomouckého kraje  
je dle SRR ČR 21+  
v kategorii HSOÚ celkem 10 ORP.

Počet obyvatel Olomouckého kraje  
činí 632 099. Z tohoto počtu bydlí  
v území HSOÚ 343 486 osob,  
což je 54,3 % obyvatel kraje.





# Studie HSOÚ v Olomouckém kraji

Cílem je připravit pro vybrané HSOÚ v Olomouckém kraji materiál, který zmapuje problémy území a důležitá témata k řešení, upřesní absorpční kapacitu. Prostřednictvím klíčových projektů potom specifikuje finanční prostředky z evropské a národní úrovně, které dané problémy pomohou řešit a otevře diskusi nad kofinancováním projektů s pomocí krajského rozpočtu.

Postupně se předpokládá zpracování intervenčních studií pro všechna HSOÚ v Olomouckém kraji.



# Studie HSOÚ v Olomouckém kraji

Případová studie Jesenicka (ORP Jeseník a ORP Šumperk)

Projektové záměry:

- Klapperothova manufaktura
- Průmyslová zóna IV.
- Lokalita Bratrušovská
- Zóna Za podjezdem
- Chodník do lázní
- Inovační hub Jeseník
- Rekonstrukce budovy Karla Čapka 1147 v Jeseníku
- SKI ARÉNA – Za podjezdem



# Studie HSOÚ v Olomouckém kraji

## Intervenční studie ORP Zábřeh

### Klíčové projekty:

- Cyklodoprava v MR Zábřežsko
- Odpadové centrum
- Průmyslové zóny Leštinská II, Sadová II
- Inovační hub stará radnice
- Bytová výstavba v brownfieldu Perla
- Příprava stavebních ploch pro bydlení v MR Zábřežsko
- Revitalizace veřejných prostranství (náměstí)
- Vybudování, rekonstrukce a rozšíření MŠ a ZŠ v MR Zábřežsko
- Rekonstrukce kulturního domu Zábřeh





# Studie HSOÚ v Olomouckém kraji

## Intervenční studie ORP Lipník nad Bečvou

zpracovány projektové fiše:

- Cyklotrasa Dolní Újezd – Lipník nad Bečvou
- Předprostor železničního nádraží Lipník nad Bečvou
- Rekonstrukce „DOMEČKU“ Městské knihovny v Lipníku nad Bečvou
- Odpadové překladiště
- Rekonstrukce objektů bývalé kaple na bydlení
- Lokalita pro bydlení – Na Zelince



# Studie HSOÚ v Olomouckém kraji

## Intervenční studie ORP Konice

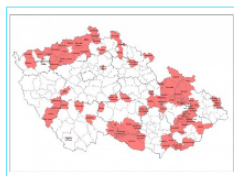
zpracovány projektové fiše:

- Zvýšení bytového fondu na Konicku
- Nadstavba domu s pečovatelskou službou
- Napoleonská cesta
- Podnikatelský a inovační HUB Konicka
- Komunální technika pro Technické služby Konice, p.o. (případně pro kompostárnu)
- Odkanalizování pozemku za sběrným dvorem + terénní úpravy
- Rekonstrukce objektů Základní školy a Gymnázia města Konice
- Oprava stávajících chodníků a místních komunikací
- Poly dům
- Komunitní zahrada u Komunitního centra

# Web RSK OK – [www.olkraj.cz/partnerstvi](http://www.olkraj.cz/partnerstvi)

/ Hospodářsky a sociálně ohrožená území (HSOÚ)

## Hospodářsky a sociálně ohrožená území (HSOÚ)



### Vymezení HSOÚ dle Strategie regionálního rozvoje ČR 21+

Správní obvody obcí s rozšířenou působností (ORP) definované na základě stanovených indikátorů: intenzita bytové výstavby, hrubá míra celkového přírůstku, index stáří, podíl nezaměstnaných osob, intenzita podnikatelské aktivity. Vymezeny byly správní obvody ORP, které vykazují nejhorší výsledky v těchto indikátorech a v nichž žije 25% obyvatel České republiky. Na rámec tohoto vymezení jsou do kategorie HSOÚ zařazeny správní obvody obcí zasahujících do bývalých vojenských újezdů.

### ORP v Olomouckém kraji, které spadají do kategorie HSOÚ

- ORP Hranice, ORP Jeseník, ORP Konice, ORP Lipník nad Bečvou, ORP Mohelnice, ORP Přerov, ORP Šternberk, ORP Šumperk, ORP Uničov a ORP Zábřeh

### Území vyčleněné z vojenských újezdů v Olomouckém kraji

- obec Město Libavá, ORP Šternberk
- obec Kozlov, ORP Olomouc
- obec Luboměř pod Strážnou, ORP Hranice

### Publikace ke stažení:



SRR ČR 21+\_Podpora pro HSOÚ

(1 MB)

[stáhnout](#)

Hospodářsky a sociálně ohrožená území (HSOÚ) / Intervenční studie ORP Konice

## Intervenční studie ORP Konice



Olomoucký kraj má další regionální studii zaměřenou na hospodářsky a sociálně ohrožená území. V pořadí pátým HSOÚ se stalo ORP Konice.

Cílem bylo připravit pro vybrané HSOÚ materiál, který zmapuje ve spolupráci s klíčovými partnery problémy území a důležitá témata k řešení. Prostřednictvím klíčových projektů potom specifikuje finanční prostředky z evropské a národní úrovně, které dané problémy pomohou řešit. Materiál bude podkladem pro regionálně specifické aktivity Akčních plánů SRR ČR 21+.

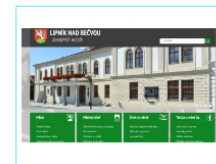
Dokument byl kompletně připraven a zpracován s partnery v území ORP Konice. Pracovní skupina, která se podílela na zpracování dokumentu a výběru klíčových projektových záměrů, byla složena ze zástupců města Konice, městského úřadu, obcí ORP, Mikroregionu Konicko, Charity Konice, Agentury pro sociální začleňování, podnikatelského sektor, apod. Členy pracovní skupiny byly také zástupci Olomouckého kraje a koordinátorka HSOÚ. Na základě analýzy strategických materiálů města, mikroregionu a místní akční skupiny byly členy pracovní skupiny identifikovány konkrétní problémy území a na základě nich byl proveden sběr absorpční kapacity z území ORP Konice.

### Klíčové projekty Intervenční studie ORP Konice:

- Zvýšení bytového fondu na Konicku
- Nadstavba domu s pečovatelskou službou
- Napoleonská cesta
- Podnikatelský a inovační HUB Konicka
- Komunální technika pro Technické služby Konice, p.o. (případně pro kompostárnu)

Hospodářsky a sociálně ohrožená území (HSOÚ) / Intervenční studie ORP Lipník nad Bečvou

## Intervenční studie ORP Lipník nad Bečvou



### ORP Lipník nad Bečvou má intervenční studii

Olomoucký kraj má zpracovanou další regionální studii zaměřenou na hospodářsky a sociálně ohrožená území. Po Případové studii Jesenicka a Intervenční studii ORP Zábřeh byla zpracována Intervenční studie ORP Lipník nad Bečvou.

Cílem bylo připravit pro vybrané HSOÚ v Olomouckém kraji materiál, který zmapuje ve spolupráci s klíčovými partnery problémy území a důležitá témata k řešení. Prostřednictvím klíčových projektů potom specifikuje finanční prostředky z evropské a národní úrovně, které dané problémy pomohou řešit. Materiál bude podkladem pro regionálně specifické aktivity Akčních plánů SRR ČR 21+.

Materiál byl kompletně připraven a zpracován s partnery v území ORP Lipník nad Bečvou, ve spolupráci s městem byla ustavena pracovní skupina. Na základě analýzy strategických materiálů města a místní akční skupiny byly členy pracovní skupiny identifikovány konkrétní problémy území (doprava a technická infrastruktura, ochrana životního prostředí, demografická situace a kvalita života). Na jednání pracovní skupiny se potom partneři shodli na klíčových projektech, které dané problémy pomohou řešit.

Klíčové projekty Intervenční studie ORP Lipník nad Bečvou:

- Cyklotrasa Dolní Újezd – Lipník nad Bečvou
- Předprostor železničního nádraží Lipník nad Bečvou
- Rekonstrukce „DOMEČKU“ Městské knihovny v Lipníku nad Bečvou
- Odpadové překladiště
- Rekonstrukce objektů č. p. 359 a 361 na bydlení
- Infrastruktura v lokalitě pro bydlení – Na Zelnice

Pro každý klíčový projekt byla připravena projektová fiše. Finální materiál byl odsouhlasen partnery v území a schválen Regionální stálou konferencí pro území Olomouckého kraje. Spolupráce v území bude pokračovat při aktualizaci dokumentu a přípravě a realizaci projektů.



# Web územní dimenze – www.mmr.gov.cz/uzemni-dimenze



ÚZEMNÍ DIMENZE

Zde zadejte hledaný výraz

ÚVODNÍ STRANA NOVINKY STÁLE KONFERENCE REGIONÁLNÍ ROZVOJ DOKUMENTY A RR TV

## Územní dimenze 2021+

Územní dimenze je chápána jako možnost koncentrovat prostředky z fondů EU ve specifických typech území podporující jednak konkurenceschopnost (v závislosti na rozvojovém potenciálu) České republiky a také zohledňující požadavek na vyrovnávání územních disparit (ve vztahu k vnitřní diferenciaci území a koncentraci problémů ekonomického, sociálního či environmentálního charakteru). **Územní dimenze je tedy chápána jako takové zacílení veřejné politiky (resp. operačních programů), které zohledňuje odlišné výchozí podmínky a cíle různých typů území.**

### Typy územní dimenze

Typy územní dimenze jsou děleny do dvou kategorií. První z nich vyplývá ze Strategie regionálního rozvoje ČR 2021+, druhá z nich z evropských a českých politik.

#### Územní dimenze dle cílů Strategie regionálního rozvoje ČR 2021+


Potřeby území a regionální politiky ČR jsou obsaženy v SRR, která je zacílena na územní cíle. Jedná se o následující:

- Metropolitní území
- Agglomerace

Územní dimenze > Novinky

Novinky


Hledat text Rok Filtrovat



ÚZEMNÍ DIMENZE

Intervenční studie ORP Lipník nad Bečvou


**ORP Lipník nad Bečvou má intervenční studii**  
26. 7. 2023  
Olomoucký kraj má zpracovanou další regionální studii zaměřenou na hospodářsky a sociálně ohrožené území. Po Případové studii Jesenicka a Intervenční studii ORP Zábřeh byla zpracována Intervenční studie ORP Lipník nad Bečvou.  
[více](#)



ÚSTECKÝ KRAJ

ORP Ústí nad Labem

**Případové studie Hospodářsky a sociálně ohrožených území ORP Ústí nad Labem**  
27. 6. 2023  
Ústecký kraj zpracoval a zveřejnil další ze série regionálních studií zaměřených na tzv. hospodářsky a sociálně ohrožené území, a to konkrétně pro správní obvod ORP Ústí nad Labem. Smyslem těchto...  
[více](#)



NÁSTROJ CLLD

**Pátá modifikace výzvy k předkládání žádosti o podporu integrovaných strategií komunitně vedeného místního rozvoje (CLLD) pro programové období 2021–2027**  
22. 6. 2023  
Ministerstvo pro místní rozvoj, odbor strategií a analýz regionální politiky a politiky bydlení (OSa) jako správce Výzvy k...  
[více](#)

ÚZEMNÍ DIMENZE

ÚVODNÍ STRANA NOVINKY STÁLE KONFERENCE REGIONÁLNÍ ROZVOJ DOKUMENTY A RR TV

Všechny tiskové zprávy


**ORP Lipník nad Bečvou má intervenční studii**  
26. 7. 2023  
Olomoucký kraj má zpracovanou další regionální studii zaměřenou na hospodářsky a sociálně ohrožené území. Po Případové studii Jesenicka a Intervenční studii ORP Zábřeh byla zpracována Intervenční studie ORP Lipník nad Bečvou.  
Cílem bylo připravit pro vybrané HSOÚ v Olomouckém kraji materiál, který zmapuje ve spolupráci s klíčovými partnery problémy území a důležitá témata k řešení. Prostřednictvím klíčových projektů potom specifikuje finanční prostředky z evropské a národní úrovně, které dané problémy pomohou řešit. Materiál bude poskytnut pro regionální specifické aktivity Národních plánů SRP ČR 21+.  
Materiál byl kompletně připraven a zpracován s partnery v území ORP Lipník nad Bečvou, ve spolupráci s místem byla ustanovena pracovní skupina. Na základě analýzy strategických materiálů města a místní akční skupiny byly členy pracovní skupiny identifikovány konkrétní problémy území (doprava a technická infrastruktura, ochrana životního prostředí, demografická situace a kvalita života). Na jednání pracovní skupiny se potom partneré studii na klíčových projektech, které dané problémy pomohou řešit.  
Klíčové projekty Intervenční studie ORP Lipník nad Bečvou:

- Cyklistická Dráha Újezd – Lipník nad Bečvou
- Rekonstrukce železničního nádraží Lipník nad Bečvou
- Rekonstrukce „DOMÉCKU“ Místní knihovny v Lipníku nad Bečvou
- Odpočinkové přeliskadla
- Rekonstrukce objektů č. p. 359 a 361 na bydlíni
- Infrastruktura v lokalitě pro bydlení – Na Želince

Připojené soubory

- Intervenční studie ORP Lipník... [PDF, 1MB]
- Projektová kta Intervenční stu... [PDF, 389KB]

HSOU Aktuality



**Intervenční studie ORP Zábřeh**  
16. 12. 2022  
Cílem bylo připravit pro vybrané HSOÚ v Olomouckém kraji materiál, který zmapuje ve spolupráci s klíčovými partnery problémy území a důležitá témata k řešení. Prostřednictvím klíčových projektů...  
[více](#)



# Intervenční studie ORP Přerov

Intervenční studie ORP Přerov si klade za cíl zmapovat dané území HSOÚ, upřesnit absorpční kapacitu v území, pomoci správně zacílit národní dotační titul MMR pro HSOÚ a také otevřít diskusi nad kofinancováním projektů s pomocí krajského rozpočtu.

Studie bude obsahovat socio-ekonomický vývoj území, problémy i výzvy vybraného HSOÚ a možnosti řešení, které nabízí SRR ČR 2021+ a její akční plány, včetně záměrů samospráv při řešení těchto problémů.

Příkladem pro zpracování tohoto materiálu bude už zpracované dokumenty (Případová studie Jesenicka, Intervenční studie ORP Zábřeh, Intervenční studie ORP Lipník nad Bečvou, Intervenční studie ORP Konice).



# Analýza dat ORP Přerov

Vymezení HSOÚ dle SRR ČR 21+ je založeno na normovaných pětiletých průměrech šesti indikátorů, období 2013-2017. Pro srovnání jsou uvedena i aktuálnější data, a to za období 2018-2022.

## **Intenzita bytové výstavby**

2013-17 bylo dokončeno 0,92 bytu na 1000 obyvatel ročně

2018-22 bylo dokončeno 1,18 bytu na 1000 obyvatel ročně

Normované hodnocení -1,03, resp. -1,17

## **Hrubá míra celkového přírůstku obyvatelstva**

2013-17 úbytek 3,90 ‰ obyvatel ročně

2018-22 úbytek 3,69 ‰ obyvatel ročně

Normované hodnocení -0,77, resp. -1,33



# Analýza dat ORP Přerov

## **Index stáří**

2013-17 byl 141,7 seniora na 100 dětí do 15 let

2018-22 byl 151,4 seniorů na 100 dětí do 15 let

Normované hodnocení -1,37, resp. -1,21

## **Podíl nezaměstnaných osob**

2013-17 byl 8,91 %

2018-22 byl 4,60 %

Normované hodnocení -1,41, resp. -0,97

## **Intenzita podnikatelské aktivity**

2013-17 bylo 112,4 subjektů se zaměstnanci na 1 000 obyvatel

2018-22 bylo 117,1 subjektů se zaměstnanci na 1 000 obyvatel

Normované hodnocení -0,24, resp. -0,22





## Analýza dat ORP Přerov – shrnutí

ORP Přerov v hodnocení za roky 2013 až 2017 dosáhla hodnoty -1,09, což bylo 9. nejhorší hodnocení ze všech ORP v ČR a byla zařazena mezi HSOÚ. V rámci Olomouckého kraje je to nejhorší hodnocení (těsně před ORP Jeseník).

Všechny sledované indikátory pro ORP Přerov dosáhly podprůměrných hodnot.

V analýze za roky 2018 až 2022 dosáhla ORP Přerov ještě nepatrně horší hodnoty, a to -1,10. V pořadí došlo ke „zlepšení“ na 10. nejhorší hodnocení ze všech ORP v ČR. ORP Přerov i nadále zůstává v kategorii HSOÚ. V rámci Olomouckého kraje nedošlo ke změně, dle dat musíme konstatovat, že je to nejhorší hodnocení.





# Rozbor udržitelného rozvoje území – ORP Přerov

## Územně analytické podklady – Rozbor udržitelného rozvoje území

V rámci pořizování územně analytických podkladů Olomouckého kraje je zpracováno vyhodnocení územních podmínek a potenciálů pilířů udržitelného rozvoje území (pro příznivé životní prostředí, pro hospodářský rozvoj a pro soudržnost společenství obyvatel) pomocí statistických ukazatelů a jeho závěrem je stanovení oblastí s vyhovujícími a nevyhovujícími podmínkami pro jednotlivé pilíře.



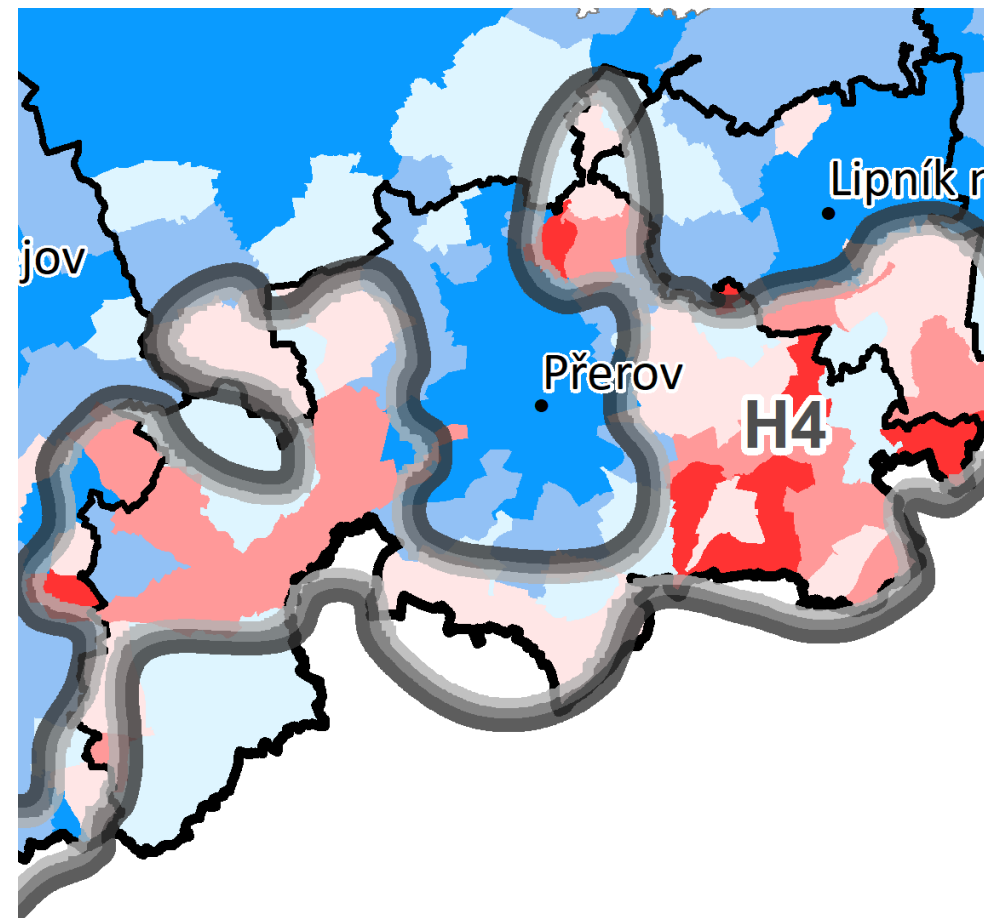
# Pilíř Hospodářský rozvoj

## Indikátory hodnocení:

- Podíl osob zaměstnaných v terciéru
- Míra podnikatelské aktivity
- Index dostupnosti dálniční sítě
- Podíl cizích zdrojů k celkovým aktivům obce
- Hrubá míra salda dojíždky
- Podíl nezaměstnaných osob
- Trend podílu nezaměstnaných osob
- Index počtu uchazečů na volné pracovní místo

## H4 – Jihovýchodní hranice kraje

- Méně pracovních příležitostí
- Zaměstnanci vyjíždí mimo svou obec
- Není příliš vysoká míra podnikatelské aktivity
- Vyšší zadluženost





# Pilíř Soudržnost společenství

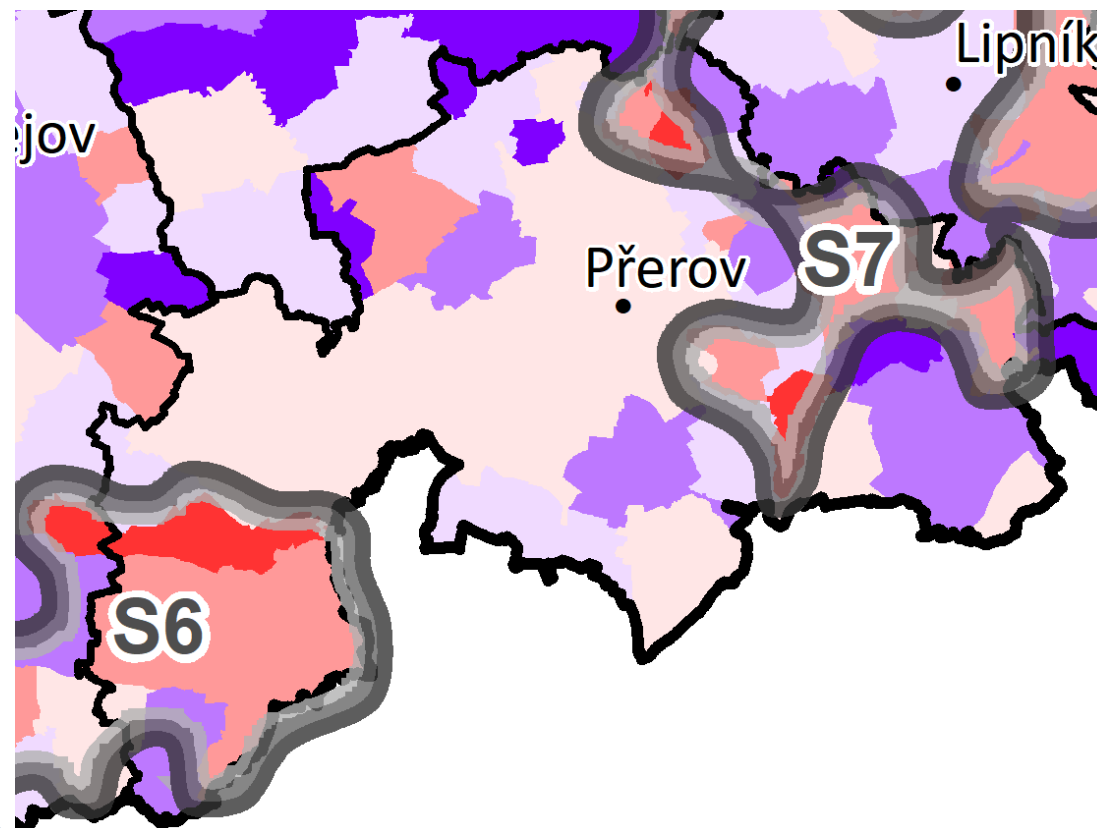
## Indikátory hodnocení:

- Hrubá míra přirozeného přírůstku
- Hrubá míra migračního salda
- Počet dokončených bytů
- Míra dostupné urbanizace
- Index stáří
- Index vzdělanosti
- Trend hrubé míry celkového přírůstku
- Podíl dlouhodobě nezaměstnaných osob

## S6 – Kojetínsko

## S7 – Pomezí se Zlínským krajem

- Chybí mladí a vzdělaní lidé
- Dochází k vylidňování a úbytku obyvatelstva
- Stagnuje bytový fond





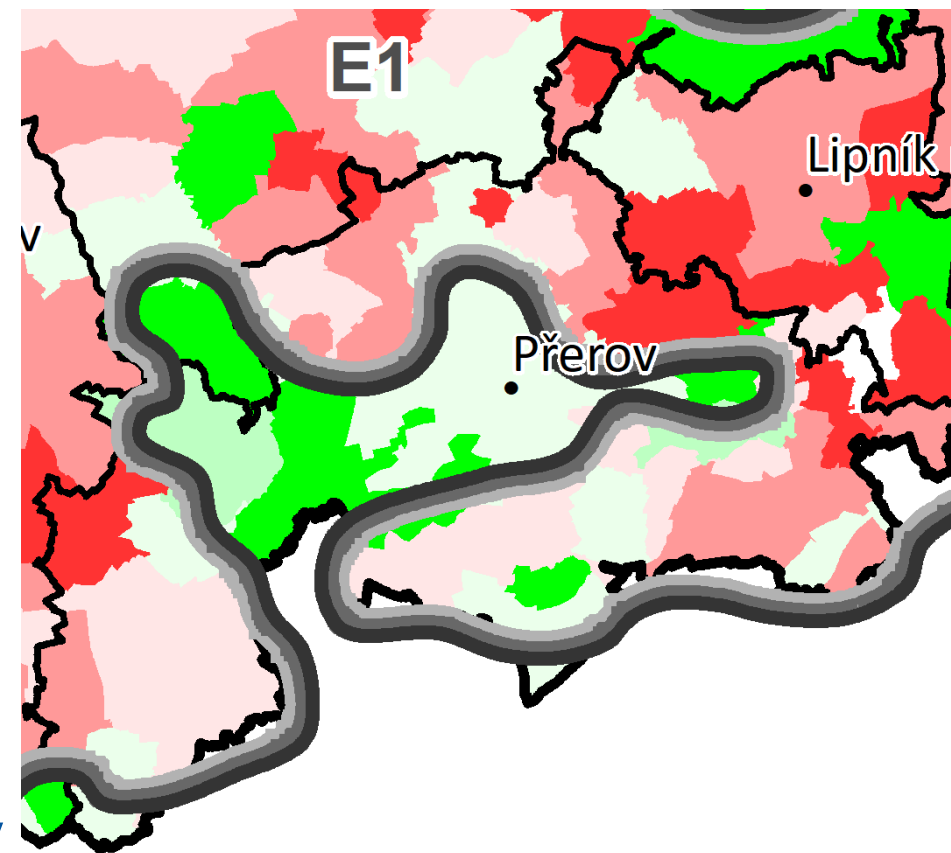
# Pilíř Životní prostředí

## Indikátory hodnocení:

- Podíl pásem ochrany vod
- Podíl ploch ochrany přírody
- Kvalita ovzduší – koncentrace prachových částic PM10
- Ekologická fragmentace nezastavěného území
- Koeficient ekologické stability
- Podíl lesa
- Podíl půd 1. a 2. třídy ochrany
- Stupeň realizace pozemkových úprav

## E1 – Prostějovsko, Olomoucko a Moravská brána

- Velké plochy zemědělské půdy, intenzivní zemědělská činnost
- Chybí prvky, které tvoří kostru ekologické stability
- Velké dopravní tahy, liniové stavby





# Rozbor udržitelného rozvoje území – obce ORP Přerov (1)

OBECE	pilíř Hospodář ský rozvoj	pilíř Soudržnost společenství	pilíř Životní prostředí
Lhotka	+	+	+
Bochoř	-	+	+
Hradčany	+	-	+
Citov	+	+	+
Horní Moštěnice	+	+	-
Rokytnice	+	+	-
Přestavlky	-	+	+
Tovačov	-	+	+
Křenovice	+	+	+
Přerov	-	+	+
Lipová	+	-	+
Čelechovice	+	+	-

OBECE	pilíř Hospodář ský rozvoj	pilíř Soudržnost společenství	pilíř Životní prostředí
Pavlovice u Přerova	-	-	+
Troubky	-	-	+
Beňov	+	+	+
Dobruška	+	-	-
Tučín	+	-	+
Říkovice	+	-	+
Podolí	+	-	+
Radvanice	+	-	-
Stará Ves	-	-	+
Zábeštní Lhota	+	+	-
Želatovice	-	+	-
Kokory	+	+	-



# Rozbor udržitelného rozvoje území – obce ORP Přerov (2)

OBEČ	pilíř Hospodář ský rozvoj	pilíř Soudržnost společenství	pilíř Životní prostředí
Prosenice	+	+	-
Výkleky	+	+	-
Radslavice	+	-	-
Vlkoš	+	-	-
Lazníky	+	-	-
Nelešovice	+	+	-
Věžky	-	+	-
Polkovice	+	+	-
Žákovice	+	-	-
Dřevohostice	+	-	-
Nahošovice	+	-	-
Radkovy	+	-	-

OBEČ	pilíř Hospodář ský rozvoj	pilíř Soudržnost společenství	pilíř Životní prostředí
Kojetín	-	+	-
Lobodice	-	-	+
Domaželice	-	-	-
Turovice	+	-	-
Císařov	-	-	-
Brodek u Př.	-	-	-
Oldřichov	+	-	-
Měrovice n. H.	-	-	-
Stříbrnice	-	-	-
Grymov	-	+	-
Sušice	-	+	-
Bezuchov	-	+	-



# Rozbor udržitelného rozvoje území – obce ORP Přerov (3)

OBEC	pilíř Hospodář ský rozvoj	pilíř Soudržnost společenství	pilíř Životní prostředí
Křtomil	-	-	-
Radkova Lhota	-	+	-
Buk	-	-	-
Líšná	-	-	-
Oplocany	-	-	-
Lazníčky	-	-	-
Sobíšky	-	-	-
Uhřetice	-	-	-
Šišma	-	-	-
Oprostovice	-	+	-
Čechy	-	-	-



# Harmonogram práce

Postup přípravy dokumentu:

- 2Q 2024 – práce se strategickými dokumenty města, mikroregionů a MAS; a s daty, které má k dispozici Olomoucký kraj. Cílem bude určit problémy ORP, témata k řešení a připravit problémovou analýzu.
- 11. 6. 2024 – první jednání pracovní skupiny (představení problémové analýzy území ORP, definice potřeb území, SWOT analýza, výzva ke sběru absorpční kapacity z území ORP Přerov).
- 6-8/2024 – sběr projektových záměrů – absorpční kapacity z území ORP Přerov formou vyplnění projektových fiší; termín: 20. 8. 2024





# Harmonogram práce

Postup přípravy dokumentu:

- 8-9/2024 – zpracování intervenční studie (kompletace dat a zaslaných klíčových projektových záměrů, zpracování dokumentu).
- 9/2024 – projednání dokumentu na druhém jednání pracovní skupiny, stanovení klíčových projektových záměrů – prioritizace.
- následně projednání v orgánech kraje a města, v RSK OK; komunikace s nositeli klíčových projektových záměrů; předání dokumentu na MMR (prosazení výstupů studie do AP SRR ČR 21+ a NDT); využití pro přípravu krajských dotačních titulů; pro klíčové projekty poskytnuto dotační poradenství ze strany sekretariátu RSK OK; pravidelné schůzky nad plněním výstupů intervenční studie.



Děkuji za pozornost.

Ing. Marta Novotná, vedoucí oddělení regionálního rozvoje  
RNDr. Jiří Juránek, Ph.D, koncepční analytik kraje  
Ing. Leona Valovičová, koordinátorka HSOÚ