



Intervenční studie ORP Lipník nad Bečvou

1) Úvod

Dle Strategie regionálního rozvoje ČR 21+ (SRR ČR 21+) se v Olomouckém kraji z 13 obcí s rozšířenou působností (ORP) nachází v kategorii hospodářsky a sociálně ohrožených území (HSOÚ) celkem 10 ORP. Tato území jsou definována na základě stanovených indikátorů (intenzita bytové výstavby, hrubá míra celkového přírůstku, index stáří, podíl nezaměstnaných osob, intenzita podnikatelské aktivity) na úroveň ORP. Vykazují nejhorší výsledky a žije v nich 25% obyvatel ČR.

Počet obyvatel Olomouckého kraje činí 622 626. Z tohoto počtu bydlí v území HSOÚ 337 629 osob, což je 54,23 % obyvatel kraje.

Jako podklad pro plnění aktivit Akčních plánů SRR ČR 21+, jako požadavek pro nastavení podpory v národních dotačních titulech a podklad pro zacílení krajských dotačních titulů jsou v území jednotlivých krajů zpracovány studie vybraných území HSOÚ, a to dle území ORP.

První pilotním dokumentem zpracovaným na území Olomouckého kraje byla Případová studie Jesenicka, pro ORP Jeseník a ORP Šumperk. Dokument se stal součástí a přílohou Akčního plánu SRR ČR 21+ pro roky 2021-2022. Druhým materiálem, který byl připraven Olomouckým krajem ve spolupráci s územím kraje byla Intervenční studie ORP Zábřeh. Důvodem pro výběr uvedeného území byla skutečnost, že pro programové období EU 2021-2027 se v území kraje zpracovává Strategie ITI Olomoucké aglomerace, která bude řešit pouze definované území aglomerace, do kterého ale území ORP Zábřeh nezasahuje. Dále je možné konstatovat, že zpracování intervenční studie pro toto území logicky a územně navazuje na již zpracovanou Případovou studii Jesenicka. Zpracovaný dokument tedy přispěje k řešení problémů severní části území kraje. Materiál byl zaslán na Ministerstvo pro místní rozvoj (MMR) a se stal podkladem pro přípravu aktivit Akčního plánu SRR ČR 21+ pro roky 2023-2024.

2) Charakteristika HSOÚ ORP Lipník nad Bečvou

Pro zpracování další intervenční studie vybrala krajská samospráva ORP Lipník nad Bečvou, a to ze dvou hlavních důvodů.

Správní obvod ORP Lipník nad Bečvou patří v rámci Olomouckého kraje ke strukturálně postiženým regionům s dlouhodobě nadprůměrnou nezaměstnaností a nižší ekonomickou silou. Pro region je také charakteristický trend stárnutí populace s vysokým podílem obyvatelstva v poproduktivním věku, s čímž souvisí potřeba přípravy komunitní infrastruktury pro obyvatele v této věkové kategorii, která je s výjimkou města Lipník nad Bečvou ve všech obcích nedostatečná. Z dalších problematických témat k řešení lze uvést špatný stav infrastruktury (vodovody, kanalizace, komunikace, čističky absence čističek odpadních vod) nebo koncepční koordinovaná podpora podnikatelského sektoru a tvorby pracovních míst.

Pro současné programové období EU 2021-2027 je v území kraje zpracována Strategie ITI Olomoucké aglomerace. Podporu z tohoto tzv. integrovaného nástroje však může využít jen





polovina obcí ležících ve správním obvodu ORP Lipník nad Bečvou, jelikož zbývající obce leží mimo území vymezené Olomoucké aglomerace.

ORP Lipník nad Bečvou je co do počtu obyvatel druhým nejmenším ORP v Olomouckém kraji (15 009 obyvatel).

Intervenční studie ORP Lipník nad Bečvou si klade za cíl zmapovat dané území HSOÚ, upřesnit absorpční kapacitu v území, pomoci správně zacílit národní dotační titul MMR pro HSOÚ a také otevřít diskusi nad kofinancováním projektů s pomocí krajského rozpočtu.

Studie bude obsahovat dlouhodobý socio-ekonomický vývoj území, problémy i výzvy vybraného HSOÚ a možnosti řešení, které nabízí SRR ČR 2021+ a její akční plány, včetně záměrů samospráv při řešení těchto problémů.

Příkladem pro zpracování tohoto materiálu je Případová studie Jesenicka a zejména Intervenční studie ORP Zábřeh.

Seznam obcí pro Intervenční studii ORP Lipník nad Bečvou:

Bohuslávky, Dolní Nětčice, Dolní Újezd, Hlinsko, Horní Nětčice, Jezernice, Kladníky, Lhota, Lipník nad Bečvou, Osek nad Bečvou, Radotín, Soběchleby, Týn nad Bečvou, Veselíčko

Mikroregion Lipensko – celkem 11 obcí, z toho 10 z ORP Lipník nad Bečvou: Bohuslávky, Dolní Újezd, Hlinsko, Jezernice, Kladníky, Lhota, Osek nad Bečvou, Týn nad Bečvou, Veselíčko.

Dobrovolný svazek obcí Moravská brána – celkem 22 obcí, z toho 12 z ORP Lipník nad Bečvou: Bohuslávky, Dolní Nětčice, Dolní Újezd, Hlinsko, Jezernice, Lhota, Osek nad Bečvou, Veselíčko, Horní Nětčice, Kladníky, Radotín, Soběchleby.

Mikroregion Záhoří - Helfštýn – celkem 14 obcí, z toho 8 z ORP Lipník nad Bečvou: Dolní Nětčice, Hlinsko, Horní Nětčice, Kladníky, Lhota, Radotín, Soběchleby, Týn nad Bečvou.

MAS Moravská brána – celkem 32 obcí, z toho 14 z ORP Lipník nad Bečvou: Bohuslávky, Dolní Nětčice, Dolní Újezd, Hlinsko, Horní Nětčice, Jezernice, Kladníky, Lhota, Lipník nad Bečvou, Osek nad Bečvou, Radotín, Soběchleby, Týn nad Bečvou, Veselíčko.

Všechny uvedené obce ORP Lipník nad Bečvou jsou členy MAS Moravská brána.

Vymezení území HSOÚ ORP Lipník nad Bečvou – analýza dat

Vymezení HSOÚ pro SRR ČR 21+ a její akční plány je založeno na normovaných pětiletých průměrech šesti indikátorů.

Indikátory ORP Lipník nad Bečvou a jejich normované hodnocení:

Intenzita bytové výstavby:

2013-2017 bylo dokončeno 1,36 bytu na 1000 obyvatel ročně

2017-2021 bylo dokončeno 2,36 bytu na 1000 obyvatel ročně

Normované hodnocení:

2013-2017 hodnota -0,65

2017-2021 hodnota -0,33





Hrubá míra celkového přírůstku obyvatelstva:

2013-17 úbytek 2,64 ‰ obyvatel ročně

2017-21 úbytek 2,88 ‰ obyvatel ročně

Normované hodnocení:

2013-2017 hodnota -0,54

2017-2021 hodnota -0,19

Index stáří:

2013-2017 byl 114,9 seniora na 100 dětí do 15 let

2017-2021 byl 125,0 seniorů na 100 dětí do 15 let

Normované hodnocení:

2013-2017 hodnota 0,21

2017-2021 hodnota 0,27

Index vzdělanosti:

SLDB 2011 byl 2,50 (ZŠ 1, bez maturity 2, maturita 3, VŠ 4)

Normované hodnocení 0,34

Dle SLDB 2021 byl také 2,50

Podíl nezaměstnaných osob:

2013-2017 byl 8,45 %

2017-2021 byl 4,05 %

Normované hodnocení:

2013-2017 hodnota -1,18

2017-2021 hodnota -0,53

Intenzita podnikatelské aktivity:

2013-2017 bylo 101,8 subjektů se zaměstnanci na 1 000 obyvatel

2017-2021 bylo 102,1 subjektů se zaměstnanci na 1 000 obyvatel

Normované hodnocení:

2013-2017 hodnota -0,72

2017-2021 hodnota -0,72

Celkové hodnocení ORP Lipník nad Bečvou dle indikátorů

ORP Lipník nad Bečvou v hodnocení za období 2013-2017 dosáhl hodnoty -0,44, což bylo 53. nejnižší hodnocení mezi ORP a byl proto pro potřeby akčních plánů SRR ČR 21+ zařazen mezi HSOÚ.

V analýze dat za roky 2017 až 2021 dosáhl ORP Lipník nad Bečvou hodnoty -0,20, což je 77. nejnižší hodnocení mezi ORP.

Ke zlepšení stavu území došlo v indikátorech: Intenzita bytové výstavby, Hrubá míra celkového přírůstku obyvatelstva, Podíl nezaměstnaných osob. U Hrubé míry přírůstku obyvatelstva, obdobně jako u Indexu stáří došlo ke zhoršení situace, ale normovaná hodnota indexu se zlepšila. To znamená, že situace se v ČR celkově zhoršila více než v ORP Lipník a toto území si tak v celorepublikovém srovnání „polepšilo“. Ke zhoršení stavu území došlo v indikátoru Index stáří. Ostatní indikátory nezaznamenaly žádný posun.





Pro stanovení kategorií území pro Akční plán SRR ČR 21+ pro roky 2023-2024 byla použita analýza za roky 2013-2017, a proto je ORP Lipník nad Bečvou zařazen do kategorie HSOÚ. Pokud by pro stanovení kategorie územní byla použita analýza dat za roky 2017-2021, ORP Lipník nad Bečvou by se mezi území HSOÚ nedostal. Uvedená data tedy naznačují mírnou zlepšující se tendenci.

Územně analytické podklady - Rozbor udržitelného rozvoje území

V rámci pořizování územně analytických podkladů Olomouckého kraje je zpracováno vyhodnocení územních podmínek a potenciálů pilířů udržitelného rozvoje území (pro příznivé životní prostředí, pro hospodářský rozvoj a pro soudržnost společenství obyvatel) pomocí statistických ukazatelů a jeho závěrem je stanovení oblastí s vyhovujícími a nevyhovujícími podmínkami pro jednotlivé pilíře.

Pilíř Hospodářský rozvoj

Pilíř Hospodářský rozvoj – indikátory hodnocení:

Podíl osob zaměstnaných v terciéru

Míra podnikatelské aktivity

Index dostupnosti dálniční sítě

Podíl cizích zdrojů k celkovým aktivům obce

Hrubá míra salda dojížděky

Podíl nezaměstnaných osob

Trend podílu nezaměstnaných osob

Index počtu uchazečů na volné pracovní místo

Při hodnocení hospodářského pilíře byly posuzovány indikátory vystihující míru registrované nezaměstnanosti k 31. 12. 2020, včetně jejího vývoje, dále sektorovou strukturu zaměstnanosti, podnikatelskou činnost, dostupnost dopravní infrastruktury, dojížděku do zaměstnání a okrajově finanční situaci obcí.

Hospodářským jádrem Olomouckého kraje je Olomoucko s výběžky podél hlavních dopravních os: podél D35 na severozápad k Litovli a Mohelnici a na východ a následně podél D1 k Lipníku nad Bečvou a na Hranicko, podél D47 na jihozápad na Prostějovsko, podél I/55 na Přerov a nakonec je výběžek také po silnici I/47 směrem na Šternberk.

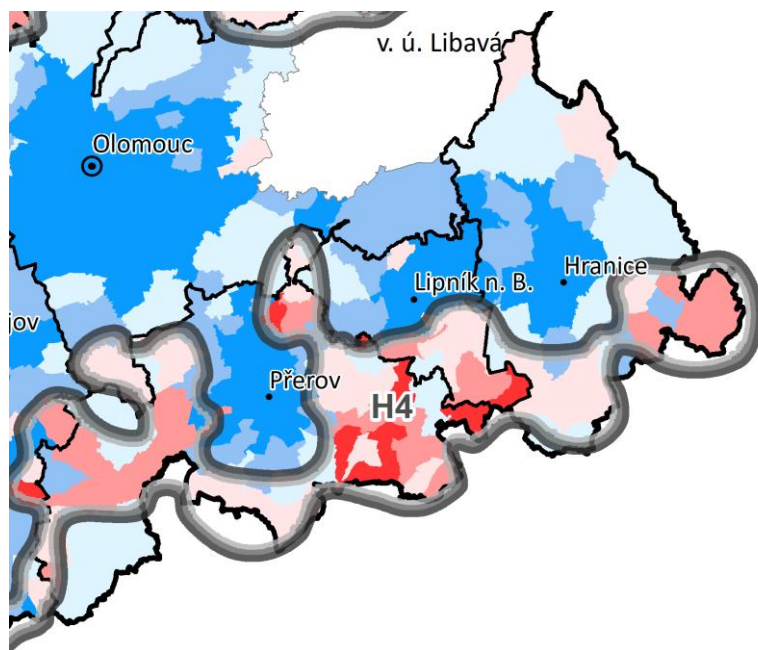
H4 – Jihovýchodní hranice kraje

Nezaměstnanost této oblasti je v dobrých číslech a od posledního hodnocení se zlepšil také její trend. Nicméně kromě oblasti Hranicka je zde méně pracovních příležitostí. Ve službách pracuje zhruba polovina obyvatel, horší situace je na východě, lepší na západě. Prakticky z celého území zaměstnanci vyjíždí mimo svou obec a až na několik obcí není v oblasti příliš vysoká míra podnikatelské aktivity. Dálniční síť je pro tuto oblast poměrně dobře dostupná, pozitivní dopad mělo prodloužení úseku z Přerova do Lipníka nad Bečvou. Od roku 1989 je město Lipník nad Bečvou prohlášeno městskou památkovou rezervací, velké množství objektů je prohlášeno za nemovité kulturní památky. Město má velký potenciál cestovního ruchu, zejména s ohledem na přímou dostupnost kulturní památky Hradu Helfštyna, který je spravován Muzeem Komenského v Přerově, p. o. a nachází se na území ORP Lipník nad Bečvou.





Pilíř Hospodářský rozvoj - mapa



Pilíř Soudržnost společnosti

Pilíř Soudržnost společnosti – indikátory hodnocení:

Hrubá míra přirozeného přírůstku

Hrubá míra migračního salda

Počet dokončených bytů

Míra dostupné urbanizace

Index stáří

Index vzdělanosti

Trend hrubé míry celkového přírůstku

Podíl dlouhodobě nezaměstnaných osob

Při hodnocení sociálního pilíře byly posuzovány indikátory vystihující pohyb obyvatel, a to i v časové řadě, jeho věkovou a vzdělanostní strukturu, dokončené byty a dostupné zastavitelné plochy v obci.

Z hlediska udržitelnosti tzv. sociálního pilíře je nejstabilnější oblast Olomoucka a centrální Hané, kolem měst Olomouc, Prostějov a mezi Šternberkem a Litovlí, přičemž vůbec nejlepších výsledků dosahují obce obklopující krajské město Olomouc, což je vázáno na pracovní příležitosti, kulturní a sociální zázemí, ale i dopravní dostupnost. Kladné hodnocení je ale patrné také v obcích na Hranicku, Mohelnicku a Zabřežsku a také kolem Protivanova. Pozitivně hodnocených oblastí poměrně přibýlo, resp. se výrazně zmenšily nebo rozpadly negativně vymezené problémové oblasti.

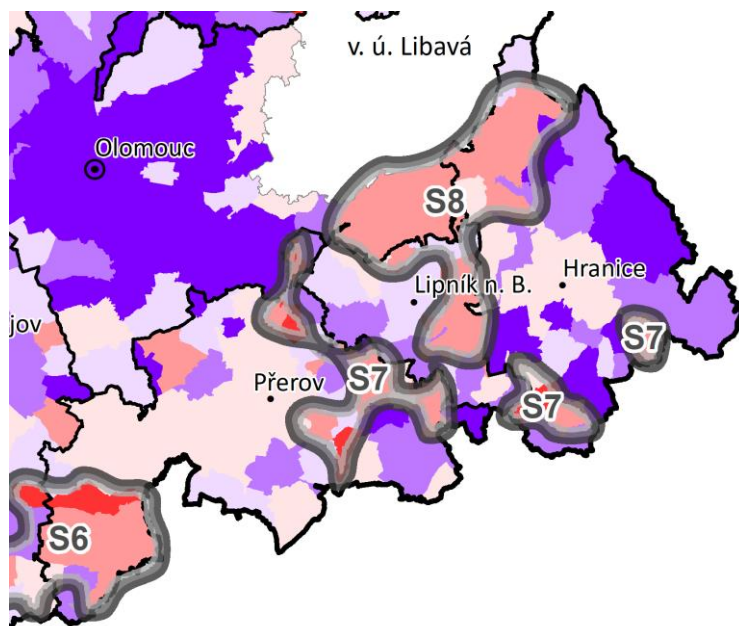




S7 – Pomezí se Zlínským krajem, S8 – Oderské vrchy a Helfštýnsko

Situace je ve všech oblastech velmi podobná. Ve všech oblastech chybí především mladí a vzdělaní lidé, ve všech vymezených oblastech stagnuje bytový fond, dlouhodobá nezaměstnanost není aktuálně příliš velkým problémem, ale způsobuje horší hodnocení.

Pilíř Soudržnost společenství - mapa



Pilíř Životní prostředí

Pilíř Životní prostředí – indikátory hodnocení:

Podíl pásen ochrany vod

Podíl ploch ochrany přírody

Kvalita ovzduší – koncentrace prachových částic PM10

Ekologická fragmentace nezastavěného území

Koeficient ekologické stability

Podíl lesa

Podíl půd 1. a 2. třídy ochrany

Stupeň realizace pozemkových úprav

Při hodnocení pilíře životního prostředí byly posuzovány indikátory hodnotící podíl lesa, koeficient ekologické stability, ochranu vodních zdrojů, přírody a půdy, úroveň zpracování pozemkových úprav, kvalitu ovzduší a míru rozčlenění krajiny.

Vzhledem k charakteru tématu nedošlo k významnějším změnám v indikátorech ani v jejich hodnocení. Významnější změny jsou pouze u indikátorů fragmentace krajiny (v souvislosti s novým úsekem D1) a znečištění ovzduší (měnící se kvalita ovzduší).

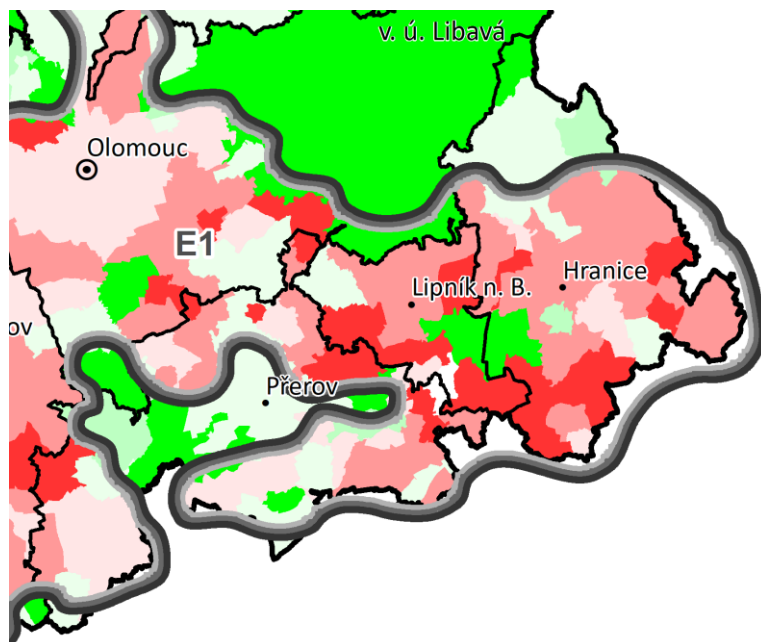




E1 – Prostějovsko, Olomoucko a Moravská brána

Území Uničovska, Litovelska, Olomoucka, Prostějovska a Přerovska jsou vázána na velké plochy zemědělské půdy, probíhá zde intenzivní zemědělská činnost a v jejím důsledku zde, s výjimkou Litovelského Pomoraví, chybí prvky, které tvoří kostru ekologické stability. Zejména území Olomoucka, Prostějovska a Přerovska jsou navíc protkána dopravními tepnami mezinárodního významu. Stejně tak oblast Moravské brány, která byla dříve intenzivně zemědělsky využívána, je nyní výrazně protkána liniovými stavbami. Oblast pokrývající Prostějovsko, Olomoucko, Přerovsko a Moravskou bránu je tedy nejvýznamnější negativně hodnocenou oblastí. Vzhledem k nárůstu dopravy a budování nové dopravní infrastruktury, intenzifikaci zemědělství, suburbanizaci zázemí velkých měst a dalším faktorům s negativním vlivem na životní prostředí nelze v nejbližším období očekávat zlepšení hodnocení pilíře pro životní prostředí v této oblasti.

Pilíř Životní prostředí – mapa



Pilíře na úrovni obcí ORP Lipník nad Bečvou

Obec	Pilíř hospodářský rozvoj	Pilíř soudržnost společenství	Pilíř životní prostředí
Dolní Újezd	+	-	-
Lhota	-	-	-
Lipník nad Bečvou	+	-	-
Osek nad Bečvou	+	-	-
Radotín	-	-	-





Soběchleby	-	-	-
Veselíčko	+	-	+
Jezernice	+	-	-
Bohuslávky	-	-	-
Dolní Nětčice	-	-	-
Hlinsko	-	-	-
Horní Nětčice	-	-	-
Kladníky	+	-	-
Týn nad Bečvou	-	+	+

Shrnutí

Město je napojeno na vnější dopravní systém včetně silničního obchvatu, konkrétně na dálnici D35 a D47, která se po dokončení stane součástí dálnice D1, a na samotnou dálnici D1. Ve městě se zvyšuje bytová výstavba, kvalita bydlení je na dobré úrovni. Intenzita podnikatelské aktivity zůstává stejná, podnikatelské prostředí města tvoří malé a střední podniky. Město Lipník nad Bečvou bylo prohlášeno městskou památkovou rezervací, má zachovalé historické jádro, ale stav některých kulturních památek ve městě není dobrý. Potenciál cestovního ruchu není plně využit. Město zajišťuje kvalitní základní a střední školství. Pro oblast sociálních služeb je v platnosti Střednědobý plán rozvoje sociálních služeb na Lipensku pro roky 2020-2022. Lipník nad Bečvou se řadí mezi oblasti se zhoršenou kvalitou ovzduší.

3) Pracovní skupina pro přípravu Intervenční studie ORP Lipník nad Bečvou

Olomoucký kraj ustavil pracovní skupinu k přípravě a zpracování Intervenční studie ORP Lipník nad Bečvou. Pracovní skupina je na základě doporučení města Lipník nad Bečvou složena ze zástupců města, MAS Moravská brána a Charity Hranice, a také zástupců Olomouckého kraje.

Složení pracovní skupiny:

Nominace za město Lipník nad Bečvou:	
Mgr. et Mgr. Ondřej Vlček	místostarosta města Lipník nad Bečvou
Ing. Zuzana Dlesková	vedoucí Odboru regionálního rozvoje
Ing. Jana Stehnová	referentka na úseku dotací Odboru regionálního rozvoje





Bc. Pavla Jemelková	vedoucí Odboru sociálních věcí a zdravotnictví
Další členové:	
Ing. Marek Zábranský	MAS Moravská brána, manažer a vedoucí strategie CLLD
Jan Hegar	Charita Hranice, ředitel
Nominace za Olomoucký kraj:	
Ing. Jan Šafařík, MBA	náměstek hejtmána, oblast regionálního rozvoje
Ing. Radek Dosoudil	vedoucí Odboru strategického rozvoje kraje
Ing. Marta Novotná	vedoucí Oddělení regionálního rozvoje
RNDr. Jiří Juránek, Ph.D.	referent Oddělení regionálního rozvoje, koncepční analytik kraje, Strategie rozvoje územního obvodu Olomouckého kraje
Ing. Leona Valovičová	referent Oddělení regionálního rozvoje, koordinátor HSOÚ

Během přípravy a zpracování materiálu se pracovní skupina sešla celkem dvakrát, v březnu a v květnu 2023, na začátku zpracování intervenční studie a poté při řízené diskusi nad prioritními tématy a nad klíčovými projektovými záměry z území obce s rozšířenou působností.

4) SWOT analýza města Lipník nad Bečvou

Přirozeným ekonomickým a společenským centrem regionu je město Lipník nad Bečvou, s 7927 obyvateli.

Silné stránky

- Dostatečná dopravní obslužnost
- Schválené územně plánovací dokumentace
- Dostatečná občanská vybavenost v dostupné vzdálenosti obcí
- Dostupnost zaměstnání ve větších městech (Přerov, Olomouc, Ostrava)

Slabé stránky

- Neexistence pobytové sociální služby





- Sezonní ubytovací kapacity
-
- Poptávka po bydlení je větší jak nabídka

Příležitosti

- Lokality vhodné pro přípravu bydlení a podnikatelské aktivity
- Využitelnost starších nevyužívaných nemovitostí pro podnikání

Hrozby

- Stárnutí obyvatel
- Úbytek mladší generace
- Vzdělanostní struktura

5) Témata k řešení

Východiskem pro zpracování dokumentu Intervenční studie ORP Lipník nad Bečvou byly strategické materiály města Lipník nad Bečvou, krajské dokumenty a dokumenty MAS Moravská brána. Základní vstupní materiál zpracoval Olomoucký kraj. Rozpracování, doplnění SWOT analýzy města Lipník nad Bečvou a doplnění řešených témat, včetně dlouhodobých a krátkodobých záměrů, zpracovali zástupci města Lipník nad Bečvou.

Doplnění a upřesnění hlavních témat regionu ORP Lipník nad Bečvou se uskutečnilo na druhém jednání pracovní skupiny klíčových partnerů, které proběhlo v květnu 2023. Témata k řešení území ORP Lipník nad Bečvou z větší části souvisí s problémovými okruhy, které jsou uvedeny ve strategických materiálech města Lipník nad Bečvou a MAS Moravská brána.

Záměry města Lipník nad Bečvou:

Dlouhodobé záměry:

- klášter – využití chátrajících kulturní památky
- lokalita pro bydlení – infrastruktura „Na Zelince“
- odpadové překladiště

Krátkodobé záměry:

- cyklostezka Dolní Újezd – Lipník nad Bečvou
- rekonstrukce výstavního objektu „DOMEČEK“ včetně vybavení
- revitalizace přednádražního prostoru

Témata k řešení:

A. Dopravní a technická infrastruktura

Oblast dopravy v regionu je vnímána jako jedna ze silných stránek. Kladně je hodnocena dostupnost do zaměstnání ve větších městech v Olomouckém kraji (Přerov, Olomouc) i mimo něj





(Ostrava). V regionu je identifikována jako dostatečná dopravní obslužnost a také občanská vybavenost v dostupné vzdálenosti obcí. V rámci města Lipník nad Bečvou dojde navíc k investicím do úpravy plochy před železničním nádražím, která povede ke zvýšení komfortu a bezpečnosti cestujících a obyvatel dojíždějících do zaměstnání a za vzděláním. V území OPR Lipník nad Bečvou se předpokládá posílení bezmotorové dopravy, zejména rozvoj a investice do infrastruktury pro cyklistickou dopravu.

Město Lipník nad Bečvou i celé území obce rozšířenou působností má velký potenciál pro rozvoj cestovního ruchu. Pro samotné město, které je městskou památkovou rezervací, je stěžejní zvýšit atraktivitu historického centra pro potenciální návštěvníky, a to zlepšením propagace a informovanosti a investicemi do infrastruktury pro rozvoj cestovního ruchu. Pro území ORP se jeví jako důležité posílení infrastruktury pro zážitkový cestovní ruch (cykloturistika, pěší turistika, návštěva památek, apod.). Jedná se zejména o investice do ubytovacích a stravovacích služeb, a rozvoj doprovodných služeb cestovního ruchu zážitkové turistiky (půjčovny kol, campy, koupaliště, apod.).

Technická infrastruktura je dostatečná, ale problémy spočívají v aktuálním stavu sítí, které byly dosud zrekonstruovány pouze v malém počtu obcí. V obcích ORP Lipník nad Bečvou je nutné provést rekonstrukce veřejného osvětlení, obecního rozhlasu, zkvalitnit datové připojení a dobudovat vodohospodářskou infrastrukturu.

B. Ochrana životního prostředí

V souvislosti s adaptací na změnu klimatu se v tématu ochrany životního prostředí obce ORP Lipník nad Bečvou budou muset zaměřit na ochranu přírody a krajiny, péči o zeleň, aktivity k zadržení vody v krajině, na hospodaření se srážkovou vodou, s čímž souvisí i vytváření zeleně v obcích pro snížení teplotních rozdílů ochranu vodních zdrojů a v neposlední řadě také na řešení odpadového hospodářství, s cílem druhotného využití odpadu. Město Lipník nad Bečvou připravuje projektovou dokumentaci na vybudování lokálního překladiště odpadů jako součást odpadové infrastruktury v Olomouckém kraji. Důležité bude také zvýšit povědomí obyvatel všech věkových kategorií o problematice ochrany životního prostředí (environmentální osvěta).

C. Demografická situace a kvalita života

Identifikovaným problémem ORP Lipník nad Bečvou je dlouhodobý pokles počtu obyvatel (migrace) a rychlé stárnutí populace. Nedostatečná nabídka kvalitního bydlení zvyšuje potenciál odlivu obyvatel z regionu. Atraktivitu regionu může zvýšit výstavba bytových či rodinných domů, případně rekonstrukce bytů zejména pro mladé rodiny. Město Lipník nad Bečvou připravuje projektovou dokumentaci pro infrastrukturu v lokalitě pro bydlení – Na Zelince a rekonstrukci nevyužívaných prostor objektů č. p. 359 a 361 na bydlení. V obcích ORP Lipník nad Bečvou bude nutné na jedné straně řešit nedostatek pozemků připravených k výstavbě rodinných domů, tak na druhé straně nárůst počtu neobydlených domů.

V obcích regionu je identifikován nedostatek poskytovatelů sociálních služeb, poskytovaných sociálních služeb a sociálních pracovníků. Město prostřednictvím příspěvkové organizace Sociální služby Lipník nad Bečvou zajišťuje denní stacionář pro seniory a osoby s chronickým duševním onemocněním s různou formou demence od 50 let. Ve městě Lipník nad Bečvou bude nutné řešit potřebu sociálních pobytových služeb. V území ORP bude potřeba zapojit obce do komunitního plánování sociálních služeb a přípravy koncepce pro práci se sociálně vyloučenými lokalitami.





Vývoj počtu obyvatel má zásadní vliv na veřejnou infrastrukturu a charakter požadovaných veřejných služeb, a s tím související budoucí potenciál rozvoje regionu. V obcích ORP Lipník nad Bečvou je požadavek na podporu investic do budov škol a vzdělávacích institucí, budov pro mimoškolní a celoživotní vzdělávání a v neposlední řadě i pro volnočasové aktivity. Město Lipník nad Bečvou má vydané stavební povolení pro rekonstrukci budovy „DOMEČKU“ Městské knihovny v Lipníku nad Bečvou. Jedná se o stavební úpravy objektu a jeho vybavení pro multifunkční využívání (výstavy, přednášky, příměstské tábory apod.).

S úrovní kvality života a občanské vybavenosti také úzce souvisí dostupnost sportovního vyžití obyvatel. Město Lipník nad Bečvou v současnosti zajišťuje výstavbu nových sportovišť, jejich rekonstrukci, provozování a údržbu, finančně podporuje sportovní kluby a sportovní akce.

6) Klíčové projektové záměry

Olomoucký kraj obdržel od členů pracovní skupiny projektové záměry naplňující témata k řešení, zpracované ve formě vyplněných jednotlivých projektových fiší. Prostřednictvím řízené diskuse přímo na jednání pracovní skupiny a na základě analýz, znalosti potřeb a hlavních témat území, absorpční kapacity, zjištěných projektových záměrů a znalosti stavu připravenosti k realizaci v období Akčního plánu SRR ČR 21+ pro roky 2023-2024 členové pracovní skupiny stanovili klíčové projekty Intervenční studie ORP Lipník nad Bečvou.

Klíčové projektové záměry ORP Lipník nad Bečvou:

- *Cyklotrasa Dolní Újezd – Lipník nad Bečvou*
- *Předprostor železničního nádraží Lipník nad Bečvou*
- *Rekonstrukce „DOMEČKU“ Městské knihovny v Lipníku nad Bečvou*
- *Odpadové překladiště*
- *Rekonstrukce objektů č. p. 359 a 361 na bydlení*
- *Infrastruktura v lokalitě pro bydlení – Na Zelince*

Uvedené projektové záměry byly ve spolupráci nositele a koordinátorky HSOÚ v podobě projektových fiší doplněny, byly k nim přiřazeny strategické a specifické cíle a opatření SRR ČR 21+, byly k nim přiřazeny aktivity Akčního plánu SRR ČR 21+ pro roky 2023-2024. Následně dle stavu připravenosti a rozpracovanosti projektových záměrů budou opět ve spolupráci nositele projektového záměru a koordinátorky HSOÚ specifikovány zdroje financování na evropské, národní a popřípadě krajské úrovni.

7) Závěr, další spolupráce v území

Spolupráce Olomouckého kraje, města Lipník nad Bečvou a partnerů z území ORP Lipník nad Bečvou byla pro zpracování dokumentu naprosto stěžejní a odráží požadavky a potřeby aktérů





z území regionu. Dokument včetně přílohy bude předložen členům Regionální stálé konference pro území Olomouckého kraje. Partnerem kraje pro naplnění závěrů intervenční studie a pro stanovení finančních nástrojů a dotačních prostředků z evropské a národní úrovně je MMR jako nositel SRR ČR 21+ a zpracovatel Akčních plánů SRR ČR 21+.

Zpracovaný dokument není uzavřený materiál, aktualizace bude probíhat na základě požadavků partnerů z území. Komunikaci mezi Olomouckým krajem, s městem Lipník nad Bečvou a územím obce s rozšířenou působností bude pokračovat i nadále.

8) Přílohy:

Příloha 1 – Projektové fiše Intervenční studie ORP Lipník nad Bečvou

