



Podpora rozvoje
Olomouckého kraje



PROSINEC 2008

KOMPLEXNÍ VYHLEDÁVACÍ STUDIE NA ZÁSADNÍ INFRASTRUKTURNÍ PROJEKTY V OBLASTI CESTOVNÍHO RUCHU

ZADAVATEL:

Krajský úřad Olomouckého kraje

Odbor strategického rozvoje kraj

ZHOTOVITEL:

Regionální agentura pro rozvoj střední Moravy

za spolupráce

Krajský úřad Olomouckého kraj

Úřad Regionální rady regionu soudržnosti Střední Morava

Jeseníky – Sdružení cestovního ruchu

Střední Morava – Sdružení cestovního ruchu

Evropská unie a Evropský fond pro regionální rozvoj jsou partnery pro váš rozvoj



Osnova

Osnova.....	2
ÚVOD.....	4
1. OBECNÁ ČÁST	6
1.1 ZÁSADNÍ INFRASTRUKTURNÍ PROJEKT	6
1.2 VYMEZENÍ TURISTICKÝCH REGIONŮ – JESENÍKY A STŘEDNÍ MORAVA.....	7
1.3 TRENDY CESTOVNÍHO RUCHU	8
1.3.1 Vliv demografických změn na cestovní ruch.....	8
1.3.2 Uvědomění si významu zdraví	9
1.3.3 Vliv vzdělanosti na cestovní ruch.....	9
1.3.4 Trávení volného času.....	9
1.3.5 Zkušenosti s cestováním.....	10
1.3.6 Změna životního stylu.....	10
1.3.7 Rozvoj informačně-technologických znalostí.....	11
1.3.8 Dopravní infrastruktura.....	11
1.3.9 Udržitelný rozvoj	12
1.3.10 Jistota a bezpečí.....	12
1.3.11 Dílčí shrnutí trendů cestovního ruchu a porovnání současné a budoucí poptávky	13
1.4 POTENCIÁL ROZVOJE CESTOVNÍHO RUCHU OLOMOUCKÉHO KRAJE	14
1.4.1 Profil Olomouckého kraje z hlediska polohy a potenciálu pro rozvoj CR.....	14
1.4.2 Kulturně historické předpoklady CR v obcích Olomouckého kraje	15
1.4.3 Potenciál podle územních celků.....	17
2. ANALYTICKÁ ČÁST	18
2.1 TURISTICKÉ LOKALITY A JEJICH PASPORTIZACE DLE LOKALIZAČNÍCH A REALIZAČNÍCH PŘEDPOKLADŮ ROZVOJE CESTOVNÍHO RUCHU – TURISTICKÝ REGION STŘEDNÍ MORAVA	18
2.2 TURISTICKÉ LOKALITY A JEJICH PASPORTIZACE DLE FOREM CESTOVNÍHO RUCHU – TURISTICKÝ REGION JESENÍKY	54
3. KONKURENCESCHOPNOST ZÁSADNÍ INFRASTRUKTURY NAVRHOVANÉ V OLOMOUCKÉM KRAJI	85
3.1 Kongresová centra.....	85
3.2 Výstavní plochy.....	88
3.3 Golfová hřiště	89
3.4 Tematické parky.....	95
4. NÁVRHOVÁ ČÁST.....	100
5. VYHLEDÁNÍ ZÁSADNÍCH INFRASTRUKTURNÍCH PROJEKTŮ	106
5.1 ZÁKLADNÍ VYMEZENÍ.....	106
5.2 TURISTICKÝ REGION JESENÍKY	107
5.2.1 Javornicko – Žulovsko	107
5.2.2 Jesenicko.....	108
5.2.3 Ramzovské sedlo.....	110
5.2.4 Staroměstsko a Hanušovicko	111
5.2.5 Šumpersko.....	112
5.2.6 Zlatohorsko.....	115
5.2.7 Zábřežsko.....	116
5.3 TURISTICKÝ REGION STŘEDNÍ MORAVA.....	118
5.3.1 Hranicko	118
5.3.2 Konicko.....	119
5.3.3 Lipnicko	120
5.3.4 Litovelsko.....	121
5.3.5 Mohelnicko	122
5.3.6 Olomouc	122
5.3.7 Olomoucko.....	127
5.3.8 Prostějovsko	128
5.3.9 Přerovsko.....	129



5.3.10 Střední Haná.....	131
5.3.11 Šternbersko.....	132
5.3.12 Uničovsko.....	132
ZÁVĚR.....	134
ZDROJE	137
PŘÍLOHY	137



Úvod

Komplexní vyhledávací studie na zásadní infrastrukturní projekty v oblasti cestovního ruchu mapuje stávající stav a existenci infrastruktury cestovního ruchu v Olomouckém kraji při akceptaci organizační a řídicí struktury cestovního ruchu s přihlédnutím na trendy a očekávaný vývoj tohoto odvětví. Po analyzování všech relevantních aspektů a potenciálu obou turistických regionů i jednotlivých turistických lokalit předkládaný materiál navrhuje konkrétní profilaci jednotlivých celků v rámci Olomouckého kraje (regionů i lokalit) s cílem dosažení maximální synergie aktivit a zvýšení konkurenceschopnosti Olomouckého kraje v oblasti cestovního ruchu. Studie obsahuje doporučení vůči Regionálnímu operačnímu programu Střední Morava a to jak obecného charakteru, tak konkrétní návrhy výzev u zásadních infrastrukturních projektů cestovního ruchu pro prioritní osu 3 Cestovní ruch (oblast podpory 3.3.3 Aquaparky, golfová hřiště, kongresová centra a výstaviště, opatření 3.3.3.1 Rozvoj infrastruktury pro incentivní a kongresovou turistiku a výstavnictví; 3.3.3.2 Rozvoj a obnova sportovních areálů využitelných primárně pro cestovní ruch včetně návazné infrastruktury).

Cílem studie je integrovat dopady jednotlivých intervencí do cestovního ruchu v Olomouckém kraji a podpořit vznik chybějící zásadní infrastruktury pro dlouhodobý a udržitelný rozvoj při zohlednění časového hlediska a předpokládaného vývoje oblasti cestovního ruchu. Cílem analýzy je vyhledat zásadní stávající i budoucí infrastrukturní výstavbu v cestovním ruchu, která bude uspokojovat budoucí poptávku po službách a produktech cestovního ruchu. Zájem klientů je možné předvídat na základě trendů cestovního ruchu.

Funkčním cílem studie jsou doporučení vůči Regionálnímu operačnímu programu Střední Morava v souvislosti se zásadní infrastrukturou v cestovním ruchu (konkrétně jeho podoblasti podpory 3.3.3 zabývající se problematikou aquaparků, golfových hřišť, kongresových center a výstavišť).

Při definování budoucí poptávky bude kladen důraz na trendy a priority stanovené v Koncepci státní politiky cestovního ruchu v ČR na období 2007 – 2013, tj.: Priorita 1: Podpora tvorby konkurenceschopných národních a regionálních produktů cestovního ruchu, Priorita 2: Podpora budování a zkvalitňování infrastruktury a služeb cestovního ruchu i v souladu s Aktualizací Programu rozvoje cestovního ruchu Olomouckého kraje.



Tabulka 1 Priority dle Koncepce státní politiky cestovního ruchu v ČR na období 2007 - 2013

Strategický rámec Koncepce

Strategická vize

Destinace Česká republika – jednička v srdci Evropy

Globální cíl

Posláním politiky cestovního ruchu je zvýšení ekonomické výkonnosti cestovního ruchu využitím a dalším rozvojem dostupného potenciálu a tím docílení zvýšení konkurenceschopnosti celého odvětví cestovního ruchu na národní i regionální úrovni, při respektování zájmů ochrany přírody a krajiny a dalších složek životního prostředí.

Hlavní strategické cíle

Specifické cíle

Priorita 1.	Priorita 2.	Priorita 3.	Priorita 4.
Konkurenceschopnost národních a regionálních produktů cestovního ruchu	Rozšiřování a zkvalitňování infrastruktury a služeb cestovního ruchu	Marketing cestovního ruchu a rozvoj lidských zdrojů	Vytváření organizační struktury cestovního ruchu
Tvorba nosných národních a nadnárodních produktů cestovního ruchu	Rekonstrukce a budování kvalitní základní a doprovodné infrastruktury cestovního ruchu	Marketing (propagace) CR na mezinárodní, národní a regionální úrovni	Zakládání a činnost organizací cestovního ruchu na regionální a oblastní úrovni
Tvorba specifických regionálních produktů cestovního ruchu	Rekonstrukce kulturně-historických památek a zachování přírodních lokalit využívaných pro cestovní ruch	Zkvalitnění statistiky a informací o cestovním ruchu	Činnost turistických informačních center
	Zkvalitňování služeb cestovního ruchu	Zkvalitňování vzdělávání a přípravy lidských zdrojů v cestovním ruchu podpora výzkumu, vývoje a inovací	Spolupráce mezi veřejným a podnikatelským sektorem, neziskovými organizacemi a profesními a zájmovými sdruženími v ČR
	Vytváření podmínek pro realizaci šetrných forem cestovního ruchu		Krizový management a zkvalitnění fungování správních orgánů v oblasti CR v ČR

Zdroj: Koncepce státní politiky cestovního ruchu v ČR na období 2007 – 2013.



1. OBECNÁ ČÁST

V první části vyhledávací studie budou definovány klíčové pojmy a termíny, s nimiž je operováno. Obecná část tak vymezuje pojem zásadní infrastrukturní projekt, turistické regiony a lokality, trendy cestovního ruchu či potenciál rozvoje cestovního ruchu.

1.1 Zásadní infrastrukturní projekt

Zásadní infrastrukturní projekt je pro potřeby studie definován jako projekt, který musí prokázat silný nadregionální dopad s jasným cílem – dosažením ekonomicko-sociálního rozvoje regionu a zvýšení konkurenceschopnosti v oblasti cestovního ruchu. Projekty by měly generovat příjem pro region, mít potenciál k dalšímu rozvoji cestovního ruchu a být součástí integrovaného přístupu k řešení rozvoje cestovního ruchu a v souladu s trendy. Důležitý je i přístup investice k životnímu prostředí (citlivost zásahu do krajinného rázu) a neexistence podobného zařízení ve spádové oblasti.

Pod pojmem zásadní infrastrukturou se rozumí taková infrastruktura, která se stává hlavním motivátorem jedince k účasti na cestovním ruchu.

Mezi zásadní strategické investice pro účely této studie patří:

- **kongresová centra a hotelové komplexy vyšších úrovní** (jedná se především o modernizaci, stavební úpravy a rozšiřování stávající infrastruktury, případně je možná také výstavba nové infrastruktury);
- **tématické parky (aquaparky či zábavní nebo naučné parky);**
- **golfová hřiště** přístupná především veřejnosti (jedná se o modernizaci, stavební úpravy a rozšiřování stávající infrastruktury, případně je možná i nových golfových hřišť);
- **výstavní plochy**

(Výběr těchto 4 prvků vychází z vymezení ROP Střední Morava, které počítá se specifickou výzvou právě na výstavbu či modernizaci aquaparků, golfových hřišť, výstavišť či kongresových center.)

Další **doplňková infrastruktura** by se měla zaměřit na výstavbu příp. rekonstrukci letišť a dopravní kapacity a revitalizaci památek nadregionálního významu (stavební úpravy kulturních a technických památek a zajímavostí s cílem zvýšení atraktivity území pro cestovní ruch), které mají potenciál nalákat návštěvníky.

Dále je vhodné podporovat infrastrukturu pro letní sporty a aktivní rekreaci na horách poskytující služby s vysokou přidanou hodnotou maximalizující délku pobytu a příjem do regionu zaměřené i pro bonitní klientelu (venkovní a kryté sportovně rekreační areály včetně golfových hřišť).

Studie má charakter komplexního dokumentu, proto bude v analytické části popsána i doprovodná infrastruktura menšího rozsahu, která je nezbytná pro kvalitativní rozvoj cestovního ruchu v celém regionu.



1.2 Vymezení turistických regionů – Jeseníky a Střední Morava

Na území Olomouckého kraje se nacházejí dva turistické regiony¹, na severu kraje je to region Jeseníky a na jihu region Střední Morava.

Turistický region Jeseníky – zahrnuje v Olomouckém kraji okresy Jeseník a Šumperk (mimo území správního obvodu obce s rozšířenou působností Mohelnice – obce Klopina, Krchleby, Líšnice, Loštice, Maletín, Mírov, Mohelnice, Moravičany, Palonín, Pavlov, Police, Stavenice, Třeština, Úsov) a okres Bruntál a část okresu Opava na území Moravskoslezského kraje.

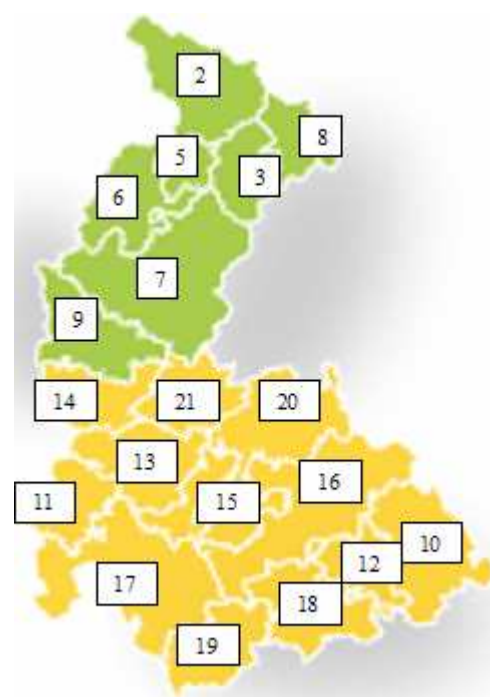
Turistický region Střední Morava – zahrnuje okresy Olomouc, Prostějov a Přerov a s ohledem na charakter potenciálu cestovního ruchu i území správního obvodu obce s rozšířenou působností Mohelnice – obce Klopina, Krchleby, Líšnice, Loštice, Maletín, Mírov, Mohelnice, Moravičany, Palonín, Pavlov, Police, Stavenice, Třeština, Úsov.

Tabulka 2 Turistické regiony a lokality v Olomouckém kraji

Kraj	Turistický region	Turistická lokalita
Olomoucký kraj	Jeseníky	Bruntálsko – viz příloha č. 1 Javornicko a Žulovsko (2) Jesenicko (3) Králicko – viz příloha č. 1 Ramzovské sedlo (5) Staroměstsko a Hanušovicko (6) Šumpersko (7) Zlatohorsko (8) Zábřežsko (9)
	Střední Morava	Hranicko (10) Konicko (11) Lipnicko (12) Litovelsko (13) Mohelnicko (14) Olomouc (15) Olomoucko (16) Prostějovsko (17) Přerovsko (18) Střední Haná (19) Šternbersko (20) Uničovsko (21)

Zdroj: Zpracovatel.

Obrázek 1 Lokality v Olomouckém kraji



Zdroj: Zpracovatel.

¹ Turistické regiony dle vymezení agenturou CzechTouris lze definovat jako „území, pro něž je typický určitý druh/forma cestovního ruchu, který jednotlivé prvky dané oblasti spojuje a sjednocuje, ale zároveň i odlišuje od ostatních regionů“.



Studie bude proto zohledňovat výše uvedený stav. Přehled obcí dle turistických lokalit² a správních obvodů obcí s rozšířenou působností Olomouckého kraje³ je uveden v Příloze č. 1.

1.3 Trendy cestovního ruchu

Preference a chování lidí a od nich odvíjející se nabídka služeb a produktů cestovního ruchu se neustále mění a rozvíjí. Zatímco v minulosti spíše nabídka určovala poptávku, dnes je tomu právě naopak. Stále větší nasycení trhu, rostoucí zájem spotřebitelů o sebe sama, vyšší disponibilní příjmy a rostoucí fond volného času ovlivňují úspěšnost dodavatelů služeb cestovního ruchu.

V následujících bodech jsou shrnuty základní budoucí trendy určující rozvoj cestovního ruchu. Je důležité rovněž zdůraznit, že trendy působí v mnoha případech společně, není tedy možné stanovit u každého z nich přesný následek a období působení.

1.3.1 Vliv demografických změn na cestovní ruch

V souvislosti s nezanedbatelným nárůstem osob ve vyšším věku, který bude neustále stoupat, poroste stejně tak i poptávka této věkové kategorie po cestovním ruchu. Senioři se nyní těší dobrému zdraví (mj. v souvislosti s prodlužováním střední délky života) a jejich příjmy jsou z hlediska parity kupní síly mnohem vyšší než tomu bylo v minulosti. Na základě těchto faktických údajů se budou senioři snažit využít všech dostupných možností cestovat a využít tak všech nabídek služeb a produktů cestovního ruchu ve světě i v rámci České republiky samotné.

Co se týká mladší věkové kategorie, průzkumy dokazují, že mladí lidé cestují mnohem častěji. Ti se naopak od seniorů nebojí experimentovat a navštěvují neznámé a mnohdy i více nebezpečné destinace. Právě za taková místa utrácejí i mnohem větší sumu peněz a jejich hlad po zkušenostech a informacích je v tomto směru neutuchající. Dveře do „neznáma“ jim byli otevřeny samotným vstupem České republiky do Evropské unie, kdy se občanům naskýtá možnost vycestovat do kterékoliv její členské země a to nejen v rámci turistického výletu a poznávací cesty, ale i na dlouhodobější studijní či pracovní pobyty. Právě mladá generace v posledních letech využívá ve velkém měřítku tyto možnosti a dá se předpokládat, že zájem neustále poroste.

Demografické změny mají výrazný vliv na cestovní ruch projevující se rostoucí poptávkou po kvalitě, pohodlí a bezpečnosti u osob ve vyšším věku, rostoucí poptávkou po jednoduchých způsobech dopravy, rostoucí poptávkou po relaxačních aktivitách (golf), a po zábavě u mladých lidí, rostoucí poptávkou po produktech zaměřených na jednotlivce, rostoucí poptávkou spíše v obdobích mimo hlavní sezónu, rostoucí poptávkou po objevování a návštěvě okrajových částí nepříliš poznamenaných turismem u mladých lidí a rostoucí poptávkou po vzdálenějších destinacích, ale částečně i po kratších pobytech (prodloužené víkendy).

² Zdroj: Turistický informační portál Olomouckého kraje (2008): on-line prezentace (<http://www.ok-tourism.cz>).

³ Zdroj: www.portal.gov.cz.



1.3.2 Uvědomění si významu zdraví

Zdraví má v dnešní době nepopíratelný význam pro občany všech věkových a sociálních kategorií a tento význam bude i v budoucnu narůstat. V oblasti cestovního ruchu pak zejména návštěvníci budou ve vztahu k vlastnímu zdraví volit takové turistické destinace, které je nemohou na zdraví nijak ohrozit, dokonce naopak, ty které jim spíše mohou pomoci zdravotní stav zlepšit. Důležitá se pro návštěvníky stanou ta místa, kde podstoupí lázeňský či rekreační pobyt, rekonvalescenci, lékařský zákrok či léčbu a na základě jejich spokojenosti s danou lokalitou a s poskytovanými službami se do těchto míst budou vracet.

Návštěvníci se tedy budou stále častěji vyhýbat destinacím, které jsou chápány jako méně zdravé

Poptávka po pouze letních dovolených bude stále klesat, spíše poroste popularita aktivní dovolené a rovněž poptávka po všech aktivitách s ní spojených (wellness produkty, lázeňské pobyty a fitness centra).

Zvýší se poptávka po turistických destinacích, které jsou nezávadné k lidskému zdraví a které poskytnou prostřednictvím nabízených služeb nejlepší zdravotní péči.

1.3.3 Vliv vzdělanosti na cestovní ruch

Čím složitější je život, tím větší objem znalostí a dovedností si musí každý jednotlivec osvojit, aby se ve společnosti uplatnil aby ve společnosti mohl vůbec důstojně existovat. Z uvedeného důvodu je vzdělávání nezbytnou součástí společenského, hospodářského a kulturního života zahrnující všechny fáze životního cyklu člověka. V současné se lidé nachází v trendu prudkých společenských změn, které se netýkají jen České republiky, ale globalizovaného světa jako celku. V budoucnu bude neustále narůstat průměrná úroveň vzdělanosti a v souvislosti s cestovním ruchem poroste i zájem návštěvníků o destinace, kde hraje důležitou roli umění, kultura, historie a oblasti s výchovnými a duchovními hodnotami.

Poptávka po speciálních produktech bude růst, stále častěji budou do balíčků služeb cestovních kanceláří zahrnovány prvky umění, kultury a historie, totéž se týká i individuálního cestování, poroste potřeba lepšího a tvořivějšího způsobu poskytování informací, poroste poptávka po nových destinacích střední a východní Evropy i poptávka po destinacích spojených s tragédií, neštěstím (výtěžek efektivně využít pro obecně prospěšné služby).

1.3.4 Trávení volného času

Jak bylo zmíněno výše, v současné době žijeme v trendu prudkých společenských změn a hektickým způsobem života vůbec. V budoucnu neustále poroste zájem o využití volného času relaxací a preferována bude snaha načerpat energii po práci právě správným vyplněním volného času. K tomuto účelu získají na významu relaxační, lázeňské pobyty a jiné dovolené. Zejména bude kladen důraz na levnější produkty, poroste poptávka po relaxačních pobytech a po větších počtech krátkodobých dovolených namísto hlavní delší dovolené.

Zvýší se zájem o lázeňské pobyty a relaxaci, zejména jako krátkodobé dovolené.



1.3.5 Zkušenosti s cestováním

Ve výhodě budou více zkušenější spotřebitelé, kteří si budou schopni zajišťovat cesty sami a to zejména prostřednictvím internetu. Takto budou schopni zajistit svou cestu dle svých potřeb a případně ji i doplnit alternativním vyžitím pro trávení volného času. Důležitá pro ně bude v jejich rozhodování zejména cena a kvalita.

Co se týká předpovědi o budoucím vývoji ve vztahu zkušeností s cestováním, dovolená bude stále více doplňována alternativními způsoby trávení času a peněz, mnohem více utrpí destinace s nepříjemným standardem služeb. V budoucnu se bude stále více objevovat smíšené spotřební chování: jeden rok jednoduchá, další rok luxusní dovolená nebo jeden rok dlouhodobá, další rok krátkodobá dovolená. Preference dovolených budou stále více roztržštěné a zkušenosti budou stimulovat turisty k návštěvám již navštívených destinací v minulosti, s kterými byli spokojeni. Stále více bude preferována mobilita a poroste tak více poptávka po půjčovnách aut, motocyklů a kol. Zejména pak poroste preference regionů, které nabízejí širokou, rozmanitou a zcela vyváženou koncepci, poroste poptávka po lepším destinačním managementu.

Růst zkušeností návštěvníků, trvání na kvalitě služeb a komfortu, schopnost vyhledat si doplňkové informace o lokalitě samostudiem či přenosem pozitivní zkušenosti z jiných zdrojů přispěje k zlepšení poskytovaných služeb a bude motivátorem pro nadstandardní nabídku.

1.3.6 Změna životního stylu

Životní styl je jedno ze sociologických témat, které svou pestrostí vytváří a popisuje společenské postavení jedince – jeho společenský status. Životní styly jedinců jsou velmi různorodé a v budoucnu se budou neustále měnit. Co upřednostňuje jeden, nemusí mít rád druhý a naopak. V souvislosti s cestovním ruchem se tak můžeme setkat i s produkty speciálními, jedinečnými, které bude využívat jen velmi omezená skupina lidí. Přesto však budou hrát velmi důležitou roli, naplňovat potřebu zákazníka a podtrhávat výjimečnost a zvyšovat prestiž společnosti, která tyto produkty nabízí. Např. cestování letadlem je nyní dostupné pro stále více lidí. Avšak způsoby, jakými let pasažéři tráví, se ovšem zásadně liší. A tak zatímco jedni si užívají luxusu, ochutnávají vybrané lahůdky a zapíjejí je nejdražšími víny, druzí se za celou cestu osvěží jen sklenicí vody. Rozdíl mezi nimi jsou tisíce i desetitisíce korun, které mohli nebo byli ochotni zaplatit za letenku.

Důsledkem pro cestovní ruch bude snížení důležitosti společenské postavení, chování ve volném čase bude více individualizované, poroste poptávka spíše po menších ubytovacích jednotkách (menší rodinné hotely, farmy). Posun ve vnímání života a životního stylu způsobí pokles v poptávce po plně doprovázených zájezdech. Dodavatelé získají vyšší zisky pokud budou schopni vytvořit zcela nové produkty, bude stále důležitější jejich specializace v souvislosti se specifickými koníčky a zájmy. Poroste poptávka po druhých domovech, stále více se bude projevovat trend návratu k „jednoduchému“ – např. budou spíše preferovány bungalovy před hotely a stany před karavany. Někteří lidé budou stále více vyhledávat osvobození prostřednictvím nedostatku, deprivace, bolesti v rámci takto zaměřeného cestovního ruchu.



1.3.7 Rozvoj informačně-technologických znalostí

Rozvoj informačně-technologických znalostí povede k lepší dostupnosti turistických informací o destinacích a produktech, vyhledávání povede ke zvýšení konkurence na trhu cestovního ruchu, zkušenější turisté si budou stále více sestavovat svou dovolenou prostřednictvím přímé rezervace přes internet, což povede k pozdějším rezervacím, poklesne význam cestovních agentur, balíky služeb budou stále více nakupovány přes internet, základním předpokladem úspěšných webových stránek bude dostupnost hlubších a přesných informací o produktech, destinacích i existence přístupných propojení a prolinků. Internet se stane i v oblasti cestovního ruchu nejdůležitější zdroj informací, zejména pro mladé lidi. Využití komunikační sítě umožní bezplatně sdílet po čas dovolené ubytování a pohostinnost s jinými podobně smýšlejícími lidmi kdekoli na světě (na základě registrace uživatelů), která vede k minimalizaci cestovních nákladů, navazování přátelství, šíření tolerance a zlepšení mezikulturního porozumění.

Rozšiřování internetu a jeho využívání nejen k získávání informací, ale i k nákupu turistických produktů a služeb bude i nadále narůstat. V cestovním ruchu poroste neustále i význam vizuálních prezentací. Stále více si budou zejména zkušenější turisté sestavovat svou dovolenou prostřednictvím elektronických rezervací.

1.3.8 Dopravní infrastruktura

Silniční doprava je v současné době nejvyužívanějším a nejoblíbenějším typem dopravy. Patří mezi nejflexibilnější a umožňuje spojení v hranicích měst, v rámci celé České republiky, ale také snadné spojení s dalšími metropolemi Evropy. Zároveň však silniční doprava zůstává nejvýznamnějším zdrojem oxidů síry a kyslíčnanu uhličitého a její finanční nákladnost taktéž není zanedbatelná. Významnou roli v rámci dopravní infrastruktury v souvislosti s cestovním ruchem bude v budoucnu hrát dostupnost rychlovlaků a jiných nízkonákladových přepravních. Silniční doprava bude stát před problémem přesycení a nahromadění.

Železniční doprava: Vzroste využívání vysokorychlostních železnic, které tak převezmou vysoký podíl v současné době letecké dopravy.

Silniční doprava: Přetížení silniční dopravy bude mít negativní vliv na cesty soukromými vozy, zejména v hlavní sezóně, klesne význam autobusové dopravy.

Vodní doprava: Okružní plavby, ať už levnější či nákladné, narostou na významu, především u populace starší 50 let.

Letecká doprava: Bude vzrůstat důležitost regionálních letišť (např. v Bochoři a Šumperku) v návaznosti na rychlost, komfort a kvalitu cestování.

Návštěvníci budou klást důraz na jednoduché dostupnosti především v případě krátkodobějších pobytů, na lepší dostupnost přímých vlakových a leteckých spojení při prodloužených víkendech a krátkodobějších pobytech ve městech v zahraničí.



1.3.9 Udržitelný rozvoj

Cestování vyjadřuje hluboký, mocný pohyb, který se zdá být součástí lidské duše od naší nejstarší historie. Touha po poznání a dobrodružství nás dnes láká až do nejdlehlších dálek naší sluneční soustavy. Snadno dostupné cestování vzduchem a touha navštívit krásná a neobvyklá místa dnes způsobily, že na zeměkouli nezbyl ani jediný nedotčený kout. Při cestování však dochází k narušování panenské přírody. V současné době cestuje pro své potěšení po mezinárodních trasách až 500 miliónů lidí ročně a přírodní oblasti patří k jejich oblíbeným cílům. Rostoucí obliba cestování za přírodou může být pro divočinu pohromou i záchranou. Cestování bez odpovědnosti k životnímu prostředí může zničit křehkou krásu, která návštěvníky přitahuje. Je-li však cestování přírodou prováděno správným způsobem, může naopak ochranu divoké přírody i života v ní jen zlepšit. Uvědomování si významu ekologie tedy nadále poroste. V cestovním ruchu to způsobí zvýšenou poptávku po destinacích, ve kterých bude hrát stále významnější roli příroda a populace. Cestovat zodpovědně ve vztahu k životnímu prostředí vyjadřuje snahu minimalizovat negativní dopad na životní prostředí. Významnou roli bude hrát i termín ekoturistika - cestování ohleduplné k přírodě, které spojuje radost z objevování a poznávání flóry i fauny s příležitostí přispět k jejich ochraně.

Vzroste důležitost jednotlivých regionů v rámci destinace, preference destinací budou stále silněji spojovány s podporou místního obyvatelstva a jejich přívětivým postojem k rostoucímu počtu příjezdějících návštěvníků. Návštěvníci budou zohledňovat eko-kritéria při výběru dopravního prostředku, která vytváří tlak na letecký průmysl⁴, aby hledal nové palivové zdroje; doposud však jiná rychlá přeprava na ostrovní či vzdálené destinace neexistuje.

1.3.10 Jistota a bezpečí

Ačkoliv se dnes mladí lidé nebojí riskovat a vyhledávají nebezpečné turistické destinace, přesto je u nich potřeba jistoty a bezpečí stále na prvním místě. Právě teroristické útoky, regionální konflikty, nestabilita a jiné kritické situace doprovázející dnešní život ovlivňují zvýšenou potřebu po ochraně a bezpečí. Růst poptávky a reflektování kritéria „bezpečnosti“ dané lokality cestovního ruchu se stávají více relevantními faktory. Na významu jim dodávají rostoucí a rozvíjející se bezpečnostní opatření v oblasti mezinárodního pohybu osob, služeb a zboží. Obecný nárůst sekuritizace společnosti ve výše uvedeném smyslu tak bude hrát stále významnější roli i v oblasti cestovního ruchu. Za bezpečnostní hrozby pak jsou považovány jak výsledky lidské činnosti (kriminalita, organizovaný zločin, terorismus, ozbrojené konflikty, ad.), tak výsledky či procesy přírodní (zemětřesení, sopečné erupce, povodně, atd.) případně hrozby smíšené a environmentální (vyplývající z devastace životního prostředí, znečištění ovzduší, atd.).

Návštěvníci se budou více vyhýbat destinacím, které jsou považovány za méně bezpečné či se v nich vyskytují bezpečnostní hrozby.

⁴ Největší negativní vliv má letecká doprava, která v roce 2007 vzrostla o 9,3 %.



1.3.11 Dílčí shrnutí trendů cestovního ruchu a porovnání současné a budoucí poptávky

Z výše uvedených trendů lze doporučit rozvíjet následující opatření v oblasti cestovního ruchu:

1. infrastruktura:

- lepší dostupnost k atraktivitám (cesty, parkoviště), zaměřit se na ekologické dopravní prostředky
- zvýšit kvalitu cestování, rychlost, komfort z letišť do Olomouckého kraje
- zlepšit technický stav církevních, kulturních a historických staveb a zpřístupnit je návštěvníkům
- výstavba sportovních zařízení, areálů pro horskou turistiku, cykloturistiku, pěší turistiku, in-line, zimní sporty, aquapark, golfové hřiště atd.), včetně adrenalinových aktivit a rozšířit příležitosti pro zábavu
- výstavba, rekonstrukce, modernizace kongresových center
- podporovat alternativní cestovní ruch – agroturistika, ekoagroturistika, biofarmy

2. služby:

- investovat do komfortu a nadstandardních služeb pro klienty spojených s ubytováním
- podporovat cestovní ruch využívající přírodní léčivé faktory, regenerační a preventivně zdravotní pobyty (zejména wellness, lázeňství)
- zlepšit služby a nabídky fakultativních výletů pro lázeňské klienty
- podporovat alternativní cestovní ruch – agroturistika, ekoagroturistika, biofarmy
- rozšiřovat možnosti a nabídky pro aktivní dovolenou
- podporovat rozvoj vzdělávání formou kongresové a incentivní turistiky

Ve srovnání s výše uvedenými trendy se nabízí dosavadní profil typického návštěvníka Olomouckého kraje:

- přijíždí ze vzdálenosti přesahující 50 km,
- preferuje zimní dovolenou v Jeseníkách před letní,
- nejčastěji přijíždí automobilem (58 %), méně autobusem (15 %) a vlakem (12 %, v létě a do Jeseníků ještě méně často),
- přijíždí jen na jeden den,
- preferuje ubytování v penzionech,
- přijíždí za
 - sportem (22 % celkově, v Jeseníkách a v zimě okolo 40 %) – zejm. zimní sporty, cykloturistika, pěší turistika
 - poznáním (20 %, v létě 33 %) a
 - relaxací (18 %, v létě 28 %).

Zásadní nedostatky z pohledu návštěvníků:

- nevyhovující dopravní infrastruktura
- nedostatečná vybavenost kraje poskytující příležitosti pro zábavu, zejména v turistické lokalitě Jeseníky
- špatné vybavení kraje pro sportovní aktivity
- nedostatečně kvalitní informace, zejména v létě a v jižních částech kraje.



Tabulka 3 Současné důvody (motivy) návštěvy Olomouckého kraje dle turistických regionů

<i>Současné důvody (motivy) návštěvy</i>	
<ul style="list-style-type: none"> - Aktivní/sportovní CR (pěší turistika, zimní sporty, cykloturistika, paragliding a sportovní létání) - Incentivní turistika - Lázeňství a péče o zdraví - Venkovská a agro turistika 	} Turistický region Jeseníky
<ul style="list-style-type: none"> - Poznávací CR (historie, sakrální CR, gastronomie, technické atraktivita) - Kongresový CR (konference, obchodní jednání) - Aktivní/sportovní CR (pěší a cykloturistika, koupání, vodní sporty a rybaření) - Venkovská a agro turistika - Lázeňství a péče o zdraví - Výstavnictví 	} Turistický region Střední Morava

Zdroj: Aktualizace programu rozvoje cestovního ruchu Olomouckého kraje 2007. Upraveno zpracovatelem.

1.4 Potenciál rozvoje cestovního ruchu Olomouckého kraje

Pro navrhování infrastrukturních projektů pro rozvoj cestovního ruchu a uspokojování potřeb návštěvníků je třeba brát v úvahu nejen trendy (viz kapitola 1.3), ale i předpoklady cestovního ruchu. Je nezbytné brát v úvahu lokalizační předpoklady (přírodní a kulturní), ale se i aktivně vymezovat k selektivním a realizačním předpokladům, které mají primární postavení v rozvoji cestovního ruchu. Selektivní objektivní předpoklady (demografické a ekonomické podmínky) se nedají primárně ovlivnit, naopak subjektivní předpoklady je nutné regulovat vhodnými marketingovými nástroji. K základním podmínkám fungujícího cestovního ruchu patří i dopravní dostupnost, časová dosažitelnost území a materiálně technické předpoklady (ubytování, stravování, zábavní, sportovní a jiná zařízení). Důležitá je i kvalita doplňkových a navazujících služeb.

1.4.1 Profil Olomouckého kraje z hlediska polohy a potenciálu pro rozvoj CR

Turistický region Jeseníky je charakteristický zejména svým hornatým územím a venkovských horským/podhorským osídlením, jehož potenciál, ať již vytvořený přírodou či člověkem je vhodné využít pro rozvoj poznávacího CR, venkovské turistiky, zlepšení a rozšíření služeb či nabídky k trávení aktivní dovolené, pro rekreaci či lázeňství.

Turistický region Střední Morava je typický převážně rovinatou krajinou s církevními, historickými a kulturními atraktivitami. Současný i nadále předpokládaný zájem o poznávací či venkovský cestovní ruch je vhodné podpořit zlepšením technického stavu památek a objektů a doplnit rozvojem infrastruktury pro vzdělávání, sport či zábavu.



Tabulka 4 Profil Olomouckého kraje z hlediska polohy a potenciálu pro rozvoj cestovního ruchu podle územních celků

Turistický region	Okres	Poloha území	Charakteristika reliéfu území a osídlení	Charakteristika z hlediska potenciálu pro rozvoj CR	Předpokládaná forma CR	Odhad současného využití potenciálu
Jeseníky	Jeseník	Poloha v SZ části kraje navazující na Moravskoslezský kraj, hraničí s Polskem	Hornaté území charakteristické zejména pohořím Hrubého Jeseníku a navazujících Rychlebských hor, venkovské horské a podhorské osídlení	Horský potenciál H. Jeseníku a Rychlebských hor, lázeňství – Jeseník a Lipová, lidová architektura jeseníckých hor a podhůří, gastronomie – likéry Praděd a Priessnitz, borůvková kuchyně	Poznávací CR, rekreační CR, aktivní/sportovní CR, venkovská turistika, incentivní CR, lázeňství	60 - 70%
	Šumperk	Poloha ve východní části kraje, navazující na marketingový celek Hrubého Jeseníku (společně s MSK), hraničí s Pardubickým a MS krajem	Částečně horská (Hrubý Jeseník, Nízký Jeseník), podhorská a rovinatá krajina s podprůměrnou hustotou osídlení (97 obyvk/km ²) spíše venkovského charakteru, s průmyslovými centry Šumperk a Mohelnice	Historické památky, lázně Velké Losiny a Bludov, gastronomie – Loštice – olomoucké tvarůžky, pivovar Holba, technické atraktivity - přečerpávací elektrárna Kouty nad Desnou, papírna Velké Losiny	Aktivní/sportovní cestovní ruch Poznávací CR, rekreační CR, lázeňství, venkovská turistika	60%
Střední Morava	Olomouc	Poloha v centrální části kraje, převážně rovinatý charakter, hraničí s MSK (Nízký Jeseník, Oderské vrchy)	Rovinaté území s CHKO Litovelské Pomoraví, převážně osídlení venkovského charakteru se silným městským celkem – Olomoucí s image kulturního a průmyslového centra kraje a několika menšími městy, mírně nadprůměrná hustota osídlení (přes 155 obyvk/km ²)	Historie (významné hrady a zámky), sakrální architektura (sloup Nejsvětější Trojice – na seznamu UNESCO, Svatý kopeček), centrum Hané, lázeňství – Slatinice, přírodní potenciál CHKO Litovelské Pomoraví, konferenční a kongresové centrum Olomouc, Výstaviště Flóra Olomouc, nákupní centrum Olomouc	Incentivní cestovní ruch, Výstavnictví Poznávací CR, rekreační CR, profesní a městský CR, aktivní/sportovní CR	60 - 70%
	Prostějov	Poloha v jižní části kraje na rozhraní Jihomoravského a Olomouckého kraje, rovinaté území,	Rovinatá krajina, navazující na Drahanskou vrchovinu, zemědělsky orientovaná ekonomika, mírně podprůměrná hustota osídlení (145 obyvk/km ²) spíše venkovského charakteru s městským a průmyslovým centrem Prostějov.	Rozptýlené historické a sakrální památky, centrum Hanáckého folklóru, rekreační centrum Plumlov - vodní nádrž a historické památky, lázně Skalka,	Poznávací CR, rekreační CR, venkovská a agroturistika	40%
	Přerov	Poloha v V části kraje na hranicích s MSK a ZK, spíše rovinaté území tvořící část Moravské brány	Rovinaté území Moravské brány a Oderské vrchy s významným průmyslovými centry Přerovem (spíše tzv. stará ekonomika) a Hranicemi (spíše tzv. nová ekonomika) a mírně nadprůměrnou hustotou osídlení.	Historické památky (Helfštýn), Oderské vrchy (zatím turisticky málo rozvinuté), lázeňství (Teplice n. Bečvou), Evropské rozvodí, kongresový turismus	Poznávací CR, rekreační CR, venkovská a agroturistika, lázeňství, profesní CR (semináře a konference)	40%

Zdroj: Aktualizace programu rozvoje cestovního ruchu Olomouckého kraje 2007. Upraveno zpracovatelem.

1.4.2 Kulturně historické předpoklady CR v obcích Olomouckého kraje⁵

Následující výčet zobrazuje obce s regionálním významem kulturně-historického potenciálu (číselná hodnota 3):

Turistický region Jeseníky: Branná, Javorník, Jeseník, Šumperk, Velké Losiny, Zlaté Hory.

⁵ Zdroj: Národní památkový ústav, 2006 (Rajonizace)



Turistický region Střední Morava: Bouzov, Čechy pod Kosířem, Hranice, Lipník nad Bečvou, Litovel, Mohelnice, Plumlov, Prostějov, Přerov, Příkazy, Šternberk, Tovačov a Uničov.

Město Olomouc je v Olomouckém kraji definováno jako obce s národním významem kulturně-historického potenciálu.

Zbývající obce Olomouckého kraje nedosahují významného kulturně – historického potenciálu a jsou zařazeny do kategorie nižší než 3 (nesplňují kritéria měst s národním či regionálním kulturně-historickým potenciálem).

Obce s mezinárodním významem kulturně-historického v Olomouckém kraji nemají zastoupení.

Tabulka 5 Obce s regionálním, národním a mezinárodním významem

<i>Turistický region</i>	<i>Turistická lokalita</i>	<i>Obce s regionálním významem</i>	<i>Obce s národním významem</i>	<i>Obce s mezinárodním významem</i>
Jeseníky	Ramzovské sedlo	Branná	---	---
	Javornicko a Žulovsko	Javorník	---	---
	Jesenicko	Jeseník	---	---
	Šumpersko	Šumperk Velké Losiny	---	---
	Zlatohorsko	Zlaté Hory	---	---
Střední Morava	Hranicko	Hranice	---	---
	Lipnicko	Lipník nad Bečvou	---	---
	Litovelsko	Bouzov Litovel	---	---
	Mohelnicko	Mohelnice	---	---
	Olomouc	---	Olomouc	---
	Olomoucko	Příkazy	---	---
	Prostějovsko	Čechy pod Kosířem Plumlov Prostějov	---	---
	Přerovsko	Přerov	---	---
	Střední Haná	Tovačov	---	---
	Šternbersko	Šternberk	---	---
	Uničovsko	Uničov	---	---

Zdroj: Zpracovatel.



1.4.3 Potenciál podle územních celků

Tabulka 6 Potenciál podle územních celků

Turistický region	okres	venkovská krajina s minimálními předpoklady pro CR	venkovská krajina s průměrnými předpoklady pro CR	venkovská krajina s velmi vysokými předpoklady pro CR	horská krajina	urbanizované celky měst
		<i>počet obcí</i>				
Jeseníky	Jeseník	0	5	10	7	1
	Šumperk	0	13	48	15	2
Střední Morava	Olomouc	39	31	18	0	5
	Prostějov	54	21	20	0	1
	Přerov	59	58	6	0	2
		<i>vyjádření v %</i>				
Jeseníky	Jeseník	0,00%	21,74%	43,48%	30,43%	4,35%
	Šumperk	0,00%	16,67%	61,54%	19,23%	2,56%
Střední Morava	Olomouc	41,94%	33,33%	19,35%	0,00%	5,38%
	Prostějov	56,25%	21,88%	20,83%	0,00%	1,04%
	Přerov	47,20%	46,40%	4,80%	0,00%	1,60%

Zdroj: Návrh nové rajonizace cestovního ruchu ČR. Upraveno zpracovatelem.

Z přehledu vyplývá, že v turistickém regionu Jeseníky převládá venkovská a horská krajina s velmi vysokými předpoklady pro rozvoj odpovídající formy cestovního ruchu. Naopak v turistickém regionu Střední Morava dosahuje venkovská krajina minimálních (průměrných) předpokladů pro rozvoj cestovního ruchu. Urbanizované celky měst mají vysoký potenciál pro cestovní ruch, ovšem výsledky v tabulce jsou nedostatečně interpretovány z důvodu menšího počtu těchto měst na sledovaném objemu.



2. ANALYTICKÁ ČÁST

Analytická část je přehledem lokalizačních a realizačních předpokladů rozvoje cestovního ruchu, ze kterých se následně stanovují vhodné formy cestovního ruchu v jednotlivých lokalitách. Rozdíl mezi stavem, jaký existuje, a tím, co návštěvník očekává, vyhledává a upřednostňuje, bude vstupem do návrhové části a navržení infrastrukturních projektů.

2.1 Turistické lokality a jejich pasportizace dle lokalizačních a realizačních předpokladů rozvoje cestovního ruchu – turistický region Střední Morava

Lokality turistického regionu Střední Morava jsou vyhodnocovány podle motivace návštěvníků k účasti na cestovním ruchu – zda má návštěvník možnosti např. pro poznávání, vzdělávání, relaxaci či aktivní dovolenou.

2.1.1 Hranicko

Přírodní atraktivity
EVL Bečva–Žebračka, Hranice – Natura 2000
Hranická propast, Teplice nad Bečvou – Natura 2000
Národní přírodní rezervace Hůrka
Zbrašovské aragonitové jeskyně (Teplice nad Bečvou)
Hustopeče – Štěrkáč – Natura 2000

Hranická propast, Teplice nad Bečvou

Jedna z nejhlubších propastí v Evropě

Nejhlubší propast v České republice a zřejmě i v okolních státech. Vznikla pravděpodobně propadáváním stropů jeskyní, které se vytvořily ve zdejším vápencovém bloku. K jejímu původu se však váže i pověst o zhýralém rytíři Rolfovi, který se tu za trest propadl i se svým hradem a družinou pod zem.



Kulturně-historické památky a atraktivity
Hrady a zámky
Zámek Hranice, Hranice na Moravě
Zříceniny
Hrad Svrčov, Teplice nad Bečvou
Technické památky
Větrný mlýn ve Skaličce, Skalička
Viadukty Ferdinandovy Severní dráhy, Hranice
Větrný mlýn v Partutovicích, Partutovice
Humplíkův vodní mlýn, Střítež nad Ludinou
Železniční tunel Slavíč, Hranice
Rozhledny
Hrad Svrčov, Teplice nad Bečvou
Vyhledávka U Svatého Jana, Hranice
Poutní místa, chrámy a kostely
Kostelíček, Hranice



Kostelík sv. Jana Křtitele v Lipné, Potštát
Synagoga a hřbitov, Hranice
Kostel Stětí sv. Jana Křtitele, Hranice
Muzea
Městské muzeum a galerie v Hranicích, Hranice
Ostatní
Městská památková zóna Hranice, Hranice (schválená infrastruktura – za krásami Městské památkové zóny Hranice)

Zbrašovské aragonitové jeskyně (Teplice nad Bečvou)

Jeskynní systém s nejvyšší průměrnou roční teplotou. Jeskyně evropského významu se nachází v malebném údolí řeky v lázních Teplicích nad Bečvou a jsou nejteplejšími v celé České republice, celoročně se v nich teplota udržuje na hodnotě 14°C. Název si vysloužily ojedinělou výzdobou – minerál aragonit v podobě bílých krystalků a keříčků pokrývá celé stěny jeskyní. Proslulé jsou i tzv. gejzírovými krápníky stalagmity dosahujícími výše až dvou metrů, vytvořenými kolem vývěrů teplých kyselek z hlubin.

Viadukty Ferdinandovy Severní dráhy (Hranice)

Kamenné viadukty, které byly postaveny mezi léty 1844 a 1847 na tehdejší Severní dráze císaře Ferdinanda, aby překonaly výškové rozdíly v rozvodí řek Odry a Bečvy a mělká, široká údolí u Jizernice a u Hranic. Viadukty pro druhou kolej vznikly až v 70. letech 19. století, třetí stavěli italští zajatci za I. Světové války, dokončeny byly po válce. Hranické viadukty mají délku přes 400 metrů.



Větrný mlýn v Partutovicích, Partutovice

Celoročně je možné si v Partutovicích prohlédnout a projít zdejší překrásný větrný mlýn německého (beraního) typu z roku 1837, který se jako jediný ze tří původních mlýnů v obci dochoval.

Tato technická památka posloužila v roce 1953 dokonce filmařům k natočení snímku Tam, kde mele vítr. Dějiny dřevěného mlýna jsou již od konce 19. století spjaty s mlynářskou rodinou Maršálků, jejichž pokračovatel Jan Kandler o mlýn pečuje dodnes. Návštěvník si tu může připomenout, jak se dříve zpracovávala základní surovina k upečení voňavého chleba.



Turistické a naučné stezky, cyklostezky a hipostezky

Pěší stezky
Lesní naučná stezka Valšovice
Lesní naučná stezka NPR Hůrka
Cyklostezky
Cyklostezka Bečva: Hranice na Moravě – Rybáře (extravilán) – 2163 m.
Spojení s místní částí Velká – délka cyklostezky 900 m,
Cyklostezka na nábreží u Loděnice v Hranicích – 729 m.
Hipostezky
Nejsou

Zimní sporty, lyžování

Lyžařský areál Potštát (Potštát)
Lyžařský areál Uhřínov, Uhřínov



Koupání, vodní sporty, vodní turistika, rybaření

Aquapark Plovárna Hranice (Hranice)
Jezera v Hustopečích nad Bečvou (Hustopeče nad Bečvou)
Krytý bazén Cement Hranice, Hranice
Lom Olšovec, Olšovec
Lom Opatovice, Opatovice

Ostatní doprovodné služby

Golf Club Radíkov (Radíkov)
Aeroklub Hranice – letiště Drahotuše, Hranice
Arboretum Střední lesnické školy v Hranicích, Hranice
BSS Club Drahotuše, Hranice
Casino Bonver – bowling, Hranice
Soudkova štola, Olšovec – Natura 2000
Tenisový klub na Staré Střelnici, Hranice
TONDACH – Tenisový klub Hranice s.r.o., Hranice

Golf Club Radíkov (Radíkov)

Veřejné golfové hřiště se cvičnou loukou–8 km od Hranic. Krásná příroda a ideální podmínky nejen pro začínající golfisty, ale i další rekreační využití volného času. Členitost krajiny, rybníčky i rozmanité sklonové poměry dávají záruku pestrosti a estetičnosti tohoto devítijamkového golfového hřiště. Dráhy jsou zakomponovány do původní krajiny nenásilně a plně danou krajinu respektují.

Lázeňská infrastruktura

Lázně Teplice nad Bečvou (Teplice nad Bečvou)
Solná jeskyně – SALTICA (Teplice nad Bečvou)

Lázně Teplice nad Bečvou (Teplice nad Bečvou)

Významné místo rekondičních pobytů i léčby oběhového a pohybového ústrojí. Jedná se o poklidné lázeňské místo uprostřed přírody. V Teplicích nad Bečvou lze nalézt oázu klidu a načerpat novou životní energii. Lázně na břehu řeky Bečvy lákají nejen svou uklidňující zelení parků a zahrad, ale především vysokou kvalitou moderní lázeňské péče v oblasti léčby nemocí srdce, oběhového ústrojí a pohybového aparátu (především páteře).



Venkovský cestovní ruch

Jezdecká a turistická stáj Coufalík, Drahotuše
--

Kongresová centra a konferenční místnosti

Hotel Centrum, Hranice
Janáček, Teplice nad Bečvou

Ubytování		
TYP	POČET	UBYTOVACÍ KAPACITA
Hotel ****	1	50
Hotel ***	2	124



Hotel ostatní kategorie	4	123
Hostel	2	80
Penzion	7	112
Ubytovna	5	167
Ostatní ubytování	4	64
Autokemp/kemp	1	161
Lázeňské sanatorium ***	2	198
Lázeňské sanatorium **	1	161
Zařízení - celkem	29	1240

Certifikovaná zařízení: Penzion Diana***, Hranice

Lokalita Hranicko je bohatá na přírodní atraktivitu – Natura 2000, technické památky, lázeňství. Potenciál pro rozvoj forem CR: kulturně-poznávacího, šetrný cestovní ruch a lázeňství.

2.1.2 Konicko

Přírodní atraktivita

EVL/NPR Špraněk – Natura 2000

Přírodní park Kladecko, Dzbel, Hvozď, Jesenec, Kladky, Ludmírov, Šubířov

Přírodní rezervace Průchodnice

Přírodní památka Na Kozénku

Přírodní rezervace Rudka

Přírodní památka Taramka

Skřípovský mokřad

Kulturně-historické památky a atraktivita

Hrady a zámky

Barokní zámek Konice, Konice

Zříceniny

Není

Technické památky

Mlýn Hačky, Hačky

Mlýn Jednov, Suchdol

Rozhledny

Není

Poutní místa, chrámy a kostely

Kostel svatého Libora, Jesenec

Barokní kostel Navštívení Panny Marie s mariánskou zahradou a stánkou, Jednov

Muzea

Není

Turistické a naučné stezky, cyklostezky a hipostezky

Pěší stezky

Naučná stezka Kladecko



Naučná stezka Špraněk
Cyklostezky
Okolí Brodku u Konice
Hipostezky
Není

Zimní sporty, lyžování

Lyžařský areál Kladky, Kladky

Koupání, vodní sporty, vodní turistika, rybaření

Není

Ostatní doprovodné služby

Není

Lázeňská infrastruktura

Není

Venkovský cestovní ruch

AMALTHEA s. r. o., Hvozď

Stáj Arka, Brodek u Konice

Kongresová centra a konferenční místnosti

Není

Ubytování		
TYP	POČET	UBYTOVACÍ KAPACITA
Hotel ****	0	0
Hotel ***	1	63
Hotel ostatní kategorie	0	0
Hostel	0	0
Penzion	0	0
Ubytovna	0	0
Ostatní ubytování	2	43
Autokemp/kemp	0	0
Zařízení - celkem	3	106

Lokalita Konicko je bohatá na přírodní atraktivitu. Potenciál pro rozvoj forem CR: šetrný cestovní ruch.

2.1.3 Lipnicko

Přírodní atraktivita

EVL Týn Nad Bečvou – Natura 2000

EVL Veselíčko – Natura 2000

Dolní a Prostřední Svrčov – Natura 2000

Přírodní rezervace Škrabalka (naučná stezka)



Kulturně-historické památky a atrakitivity
Hrady a zámky
Hrad Helfštýn, Týn nad Bečvou
Zámek a Zámecký park, Lipník nad Bečvou
Zámecký park ve Veselíčku, Veselíčko
Zříceniny
Hrad Drahotuš
Technické památky
Železniční viadukty u Jezernice, Jezernice
Rozhledny
Není
Poutní místa, chrámy a kostely
Kostel sv. Františka Serafinského, Lipník nad Bečvou
Kostel sv. Jakuba, Lipník nad Bečvou
Synagoga, židovská čtvrť a hřbitovy, Lipník nad Bečvou
Muzea
Není
Zvonice
Zvonice, Lipník nad Bečvou
Ostatní
Městská památková rezervace Lipník nad Bečvou – trasa MPR, prohlídka s průvodcem

Hrad Helfštýn, Týn nad Bečvou

Jeden z nejnavštěvovanějších hradů Olomouckého kraje

Pro vychutnání nezapomenutelného kouzla středověku je vhodné se zařadit mezi neuvěřitelných sto tisíc návštěvníků, kteří ročně projdou branami hradu Helfštýna. Již z dálky lze ze všech stran spatřit hrad, budovaný na zalesněném kopci od 14. století. Jedna z nejnavštěvovanějších památek Olomouckého kraje, v 17. století záměrně pobořená, má v současnosti charakter pevnosti se šesti branami a řadou budov a valů z 18. století.



Turistické a naučné stezky, cyklostezky a hipostezky
Pěší stezky
Řada turisticky značených tras v okolí města (úbočí Hostýnských i Oderských vrchů)
Okruh městskou památkovou rezervací
Naučná stezka Škrabalka
Cyklostezky
Cyklostezka Bečva v úseku Týn nad Bečvou:
Cyklostezka Bečva: Rybáře
Cyklostezka Bečva: Lipník nad Bečvou
Cyklostezka Bečva: Osek nad Bečvou – Grymov, rozcestí (extravilán)
Cyklookruhy (celkem pět) mikroregionem– start a cíl v Lipníku n. B. - značené
Hipostezky
Není

Cyklostezka Bečva

Trasa cyklostezky Bečva by po svém dokončení měla propojit 28 obcí v okrese Přerov, ležících v údolí stejnojmenné řeky a měla by měřit celkem asi 73 km. Přírodní tvar krajiny



kolem řeky Bečvy je pro vznik cyklostezky ideální. Cyklostezka nabídne také alternativní spojení měst od Hustopeč nad Bečvou, přes Hranice, Lipník n. Beč., Přerov až do Kojetína mimo hlavní silnice, zvláště silnice I/47.

Zimní sporty, lyžování

Není

Koupání, vodní sporty, vodní turistika, rybaření

Přírodní štěrkové koupaliště Jadran, Osek nad Bečvou

Městské koupaliště Lipník nad Bečvou, Lipník nad Bečvou

Ostatní doprovodné služby

Bowling bar factory, Lipník nad Bečvou

Lanový park Pod Helfštýnem

Ranč Mustang, Veselíčko – westernové ježdění, Veselíčko

Motokárová dráha Lipník n. B., Lipník nad Bečvou

Hala Integrované střední školy elektrotechnické (ISŠE), Lipník nad Bečvou

První soukromý pivovar Lipník nad Bečvou, Lipník nad Bečvou

Tenisový klub, Lipník nad Bečvou

Lázeňská infrastruktura

Není

Venkovský cestovní ruch

Není

Ubytování		
TYP	POČET	UBYTOVACÍ KAPACITA
Hotel ****	0	0
Hotel ***	0	0
Hotel ostatní kategorie	1	52
Hostel	0	0
Penzion	4	81
Ubytovna	0	0
Ostatní ubytování	1	6
Autokemp/kemp	0	0
Zařízení - celkem	6	139

Kongresová centra a konferenční místnosti

Není

Lokalita Lipnicko je bohatá na přírodní atraktivity, kulturně-historické památky a cykloturistiku. Potenciál pro rozvoj forem CR: kulturně-poznávací a šetrný cestovní ruch.



2.1.4 Litovelsko


Přírodní atraktivita

Chráněná krajinná oblast Litovelské Pomoraví, Horka nad Moravou, Litovel, Moravičany, Střeň – Natura 2000
Přírodní rezervace Terežské údolí, Drahanovice, Náměšť na Hané
Javoříčské jeskyně, Javoříčko, Luká
Mladečské jeskyně, Mladeč
EVL/NPR Špraněk, Javoříčko, Konice
Ptačí oblast Litovelské pomoraví – Natura 2000
EVL Bílá Lhota – Natura 2000

Chráněná krajinná oblast Litovelské Pomoraví, Horka nad Moravou, Litovel, Moravičany, Střeň

Ojedinelá vnitrozemská říční delta s cennými biotopy i turistickými atraktivitami

Přímo v srdci Hané se mezi starobylými městy Olomoucí a Mohelnicí se rozprostírá Chráněná krajinná oblast (CHKO) Litovelské Pomoraví. Tvoří ji komplex rozsáhlých lužních lesů a luk, unikátní v rámci celé Evropy. Jádrem Litovelského Pomoraví je hlavní přírodovědecký fenomén celé oblasti – vnitrozemská říční delta. Mimo to zahrnuje území CHKO i chlumní listnaté lesy Doubrava a krasový vrch Třesín s přístupnými Mladečskými jeskyněmi.



Kulturně-historické památky a atraktivita

Hrady a zámky

Hrad Bouzov, Bouzov

Zámek Náměšť na Hané, Náměšť na Hané

Nové Zámky, Mladeč

Zříceniny

Městské hradby, Litovel

Technické památky

Svatojánský most, Litovel

Vodní elektrárna Bílá Lhota – Nové Mlýny, Bílá Lhota

Rozhledny

Radniční věž Litovel, Litovel

Poutní místa, chrámy a kostely

Není

Muzea

Muzeum Litovel, Litovel

Národní kulturní památky

Památník obětem II. světové války v Javoříčku, Javoříčko

Hrad Bouzov, Bouzov

Atraktivní romantická stavba na středověkých základech

Uprostřed lesů se tyčí jeden z nejnavštěvovanějších a nejpůsobivějších hradů u nás, romantický Bouzov s bezpočtem věží a bašt. Přes dva padací mosty klenoucí se nad hradním příkopem přejely spousty králů a princezen, neboť





toto místo je přímo rájem hraných pohádek a filmů. Tento hrad, který vlastnil řád německých rytířů, však dokonalé středověké sídlo pouze napodobuje.

Javoříčské jeskyně, Javoříčko, Luká

Uchvacující podzemní svět. Jedny z nejkrásnějších jeskyní vznikly spolupůsobením potoka Špraněk a dalších geologických činitelů. Celková délka chodeb je odhadována na 4 kilometry, zpřístupněno pro turistické prohlídky je 740 metrů. Třípatrové prostory dosud nevydaly všechna svá tajemství. Vaši obrazotvornost probudí výklad o tajuplném, nepřístupném nižším patře, protkaném složitým labyrintem chodeb propojených propastmi, upadajícími do hloubky až 60 metrů.



Turistické a naučné stezky, cyklostezky a hipostezky

Pěší stezky

Naučná stezka Třesín

Naučná stezka Terezkým údolím

Naučná stezka Romantický areál Nové Zámky

Naučná stezka Historie a příroda Litovle a okolí

Naučná stezka Luhy Litovelského Pomoraví

Cyklostezky

Cyklistické stezky Chořelice – Rozvadovice a Litovel – Víška – Sobáčov

Hipostezky

Není

Zimní sporty, lyžování

Není

Koupání, vodní sporty, vodní turistika, rybaření

Koupaliště Náměšť na Hané, Náměšť na Hané

Krytý plavecký bazén Litovel, Litovel

Pískovna Náklo, Náklo

Ostatní doprovodné služby

Pivovar Litovel, Litovel

Bowling – pizzerie, Litovel

Kuželna Modrá Hvězda, Litovel

Minikáry a koloběžky Bouzov, Bouzov

Umělá horolezecká stěna, Litovel

Pivovar Litovel, Litovel

Více než sto let vyrábí kvalitní a dobré pivo pivovar v Litovli, jehož vynikajícímu produktu se za první republiky říkalo moravská Plzeň. Možnost prohlídky včetně ochutnávky pro skupiny (nejméně 15 osob), rezervace předem nutná.

Umělá horolezecká stěna, Litovel

Tato umělá horolezecká stěna je venkovní. Vlastně se jedná o stěny dvě – 10 a 11 metrů vysoké věže s chyty, které spojuje most. Obě věže i most jsou vybaveny umělým lezeckým



povrchem a umělými chyty. Stěna je v areálu veřejného tábořiště. Možno pronajmout i komplet horolezecké vybavení.

Lázeňská infrastruktura

Není

Venkovský cestovní ruch

Bílá Lhota, Bílá Lhota

Biofarma Ve dvoře, Luká

Kongresová centra a konferenční místnosti

Hotel Valáškův grunt, Bouzov

Ubytování		
TYP	POČET	UBYTOVACÍ KAPACITA
Hotel ****	0	0
Hotel ***	1	30
Hotel ostatní kategorie	2	95
Hostel	0	0
Penzion	1	15
Ubytovna	1	46
Ostatní ubytování	0	0
Autokemp/kemp	0	0
Zařízení - celkem	5	186

Lokalita Litovelsko je bohatá na přírodní atraktivity a kulturně-historické památky. Potenciál pro rozvoj forem CR: kulturně-poznávací a šetrný cestovní ruch.

2.1.5 Mohelnicko

Přírodní atraktivity

Chráněná krajinná oblast Litovelské Pomoraví, Horka nad Moravou, Litovel, Moravičany, Střeh

Kulturně-historické památky a atraktivity

Hrady a zámky

Zámek Úsov, Úsov

Zříceniny

Není

Technické památky

Vodní elektrárna v Třeštině - Háji, Třeština

Rozhledny

Není

Poutní místa, chrámy a kostely

Kostel sv. Tomáše z Canterbury, Mohelnice

Židovský hřbitov v Úsově, Úsov



Synagoga v Lošticích, Loštice
Synagoga v Úsově, Úsov
Židovský hřbitov v Lošticích, Loštice
Muzea
Lovecko-lesnické muzeum na zámku Úsov, Úsov
Muzeum Mohelnice, Mohelnice
Muzeum tvarůžků, Loštice
Památník Adolfa Kašpara, Loštice
Židovská expozice – Muzeum Mohelnice, Mohelnice

Vodní elektrárna v Třeštině, Třeština

Vodní elektrárna v osadě Háj v Třeštině byla zapsána na soupis chráněných objektů. Do dějin české techniky se Třeština zapsala na přelomu devatenáctého století. V devadesátých letech 19. století se majitel mlýna v Háji Hubert Plhák rozhodl postavit elektrárnu, která by dodávala energii mlýnským strojům. Nakoupil dvě dynamy, která uvedl do provozu, roku 1898 však mlýn vyhořel a oheň zničil dynamy i mlýnské stroje. Podnikateli však finanční prostředky stačily pouze na novou výstavbu mlýna, ale nemohl zakoupit potřebné elektrárenské vybavení. Přesvědčil však spolu se svými přáteli vedení zdejšího družstva, aby se podílelo na realizaci jeho smělých plánů. V roce 1901 tak v Háji vzniká moravská zemědělská elektrárna, vůbec první svého druhu v celém Rakousku-Uhersku. Na Plhákovo dílo navázal jeho syn Karel, který dal v háji roku 1922 postavit novou samostatnou elektrárnu. Stavby se ujal talentovaný žák Jana Kotěry a vybudovali zde jeden ze skvostů moderní architektury. Dodnes funkční hydroelektrárna je situována nad umělým vodním kanálem při levém břehu řeky Moravy. Základem ztvárnění elektrárenské budovy podle projektu architektů Bohuslava Fuchse a Josefa Štěpánka je představa vzniku, proměny a soustředění energie. Stavba vznikla v duchu architektonického stylu označovaného jako rondokubismus (nebo také národní styl, národní dekorativismus, české art deco, obloučkový kubismus atd.) Významným a nepřehlédnutelným prvkem budovy je půlkruhová střecha. Právě půlkruhy a čtvrtkruhy jsou častým znakem rondokubistických staveb.

Muzeum tvarůžků, Loštice

Ojedinelé muzeum věnované historii a i současnosti výroby slavné pochoutky. Na místě původní tvarůžkárny v areálu závodu A.W. bylo v roce 1994 zbudováno Muzeum tvarůžků, vedle výroby byla na Palackého ulici otevřena i nová prodejna. V muzeu jsou instalovány exponáty používané při výrobě tvarůžků. Ve sklepech je dokumentováno mletí a lisování tvarohu, v dalších podlažích je prezentována vlastní výroba olomouckých tvarůžků. Na videozáznamu je možné zhlédnout současnou výrobu a zároveň výrobu okolo roku 1920.

Turistické a naučné stezky, cyklostezky a hipostezky

Pěší stezky

Putování po stopách lišky Bystroušky, Polonin – Zámecký park (Žádlovice) – Střítež – hrad Nouzov – Loštice, 6 km

Mohelnicko – Mírovská, Mohelnice – Mírov

Z Moravičan do Úsova, Moravičany – CHKO Litovelské Pomoraví - Úsov

Cyklostezky

Z Mohelnice na Bouzov (částečně přes Moravskou stezku a místní trasy), 29 km

Mohelnickem od severu na jih (částečně přes Moravskou stezku a místní trasy), 26 km

Od hradu ke hradu (částečně přes Moravskou stezku a místní trasy), 30 km



Hipotezy
není

Zimní sporty, lyžování
Studená Loučka

Koupání, vodní sporty, vodní turistika, rybaření
Koupaliště Loštice, Loštice
Krytý plavecký bazén Mohelnice, Mohelnice
Moravičanské jezero (rybaření, vodní sporty)

Ostatní doprovodné služby
JO Dubicko, Úsov

Lázeňská infrastruktura
Není

Venkovský cestovní ruch
Není

Kongresová centra a konferenční místnosti
Není

Ubytování		
TYP	POČET	UBYTOVACÍ KAPACITA
Hotel ****	0	0
Hotel ***	0	0
Hotel ostatní kategorie	1	30
Hostel	0	0
Penzion	6	80
Ubytovna	3	212
Ostatní ubytování	1	64
Autokemp/kemp	1	120
Zařízení - celkem	12	506

Lokalita Mohelnicko je bohatá na kulturně-historické památky. Potenciál pro rozvoj forem CR: kulturně-poznávací a šetrný cestovní ruch.

2.1.6 Olomoucko

Přírodní atraktivita
Chráněná krajinná oblast Litovelské Pomoraví, Horka nad Moravou, Litovel, Moravičany, Střeh
Přírodní park Velký Kosíř, Čechy pod Kosířem, Čelechovice na Hané, Drahanovice, Slatinice, Slatinky, Stařechovice
Přírodní ráj Horizont, Bystrovany



Přírodní rezervace Terezké údolí, Drahanovice, Náměšť na Hané
Přírodní park Údolí Bystřice, Dolany, Domašov nad Bystřicí, Hlubočky, Hraničné Petrovice, Jívová, Město Libavá, Moravský Beroun, Olomouc, Velká Bystřice
EVL Království, Dub nad Moravou, Majetín – Natura 2000
EVL Malý Kosíř, Slatinice – Natura 2000
Ptačí oblast Libavá – Natura 2000
U Bílých hlín, Krčmaň – Natura 2000
U Strejčkova lomu, Krčmaň – Natura 2000
Údolí Bystřice u Hluboček – Natura 2000
EVL Libavá – Natura 2000
EVL Chudobín – Natura 2000

Přírodní park Velký Kosíř, Čechy pod Kosířem, Čelechovice na Hané, Drahanovice, Slatinice, Slatinky, Stařechovice

Botanicky i geologicky zajímavé území

Přírodní park Velký Kosíř leží v jihovýchodním výběžku Bouzovské vrchoviny. Jeho chloubou je silueta vrchu Velkého Kosíře, který je se svými 442 m. n. m. nejvyšším vrcholem Hané. V harmonické krajině tohoto parku převažují lesní porosty a nepřehlédnutelné výrazné zlomové svahy.



Kulturně-historické památky a atraktivity
Hrady a zámky
Fort XVII, Křelov
Zříceniny
Není
Technické památky
Kartouzka, Dolany
Rozhledny
Rozhledna Přáslavice, Přáslavice
Černá věž, Drahanovice
Poutní místa, chrámy a kostely
Chrám Očišťování Panny Marie, Dub nad Moravou
Poutní kostel sv. Anny ve Staré Vodě
Město Libavá
Muzea
Hanácký skanzen, Příkazy
Muzeum fortů, Křelov
Muzeum Příkazy – expozice lidové architektury, Příkazy
Muzeum kočárů, Čechy pod Kosířem

Chrám Očišťování Panny Marie, Dub nad Moravou

Monumentální barokní stavba s druhou nejvyšší klenbou na Moravě. Stejně jako mnohá místa na Moravě je i toto tradiční poutní místo opřeno legendou – lidé prý do barokního chrámu Očišťování Panny Marie přicházeli obdivovat dřevěný obrázek Panny Marie, který v noci zářil. Dvě vznešené věže chrámu jsou svědky poutí, konajících se zde přes 250 let. Při jejich příležitosti se v kostele každoročně slouží slavnostní poutní mše za přítomnosti olomouckého arcibiskupa, doprovázená místním chrámovým sborem.





Hanácký skanzen, Příkazy

Jedinečná expozice lidové architektury a kultury

Přímo v obci lze ve skanzenu zhlédnout vzácné doklady hanácké vesnické architektury – půvabné domky, žudra, smírčí kříže, kapličku, hasičskou zbrojnici. Srdce nejednoho muže zaplesá nad originální hanáckou hospodou z třicátých let, děti budou uneseny sbírkou dětských hraček. Četné pomůcky, stroje a nářadí v řemeslných dílnách a špaletových stodolách přibližují dřívější zemědělství a některá pozapomenutá řemesla.

Turistické a naučné stezky, cyklostezky a hipostezky

Pěší stezky

Naučná stezka Svatý Kopeček

Naučná stezka Kol kolem Olomouce

Naučná stezka Černovírské slatiniště

Cyklostezky

Cyklostezky, Radíkov u Olomouce

Cyklostezka Velká Bystřice

Cyklostezka Přáslavice – Daskabát – Velký Újezd (schválená infrastruktura)

Cyklostezka Hlušovice – Bohuňovice – Bělkovice – Lašřany s napojením na Olomouc (schválená infrastruktura)

Cyklistické stezky v obci Těšetice a okolí

Těšetice – Rataje

Těšetice – Luběnice

Těšetice – Ústín

Cyklistická stezka Věrovany – Dub nad Moravou

I.etapa Moravské stezky v úseku Charváty – Věrovany

Cyklostezka Hlušovice

Hipostezky

Není

Zimní sporty, lyžování

Ski areál Hlubočky, Hlubočky

Ski areál Hlubočky, Hlubočky

Možnost lyžování v blízkosti centra regionu, v létě horské terénní minikáry, sjezdová trať pro bikery, dětské motorové čtyřkolky, dětské hřiště a restaurace.

Ski areál Hlubočky se nachází v pohoří Oderských vrchů na rozhraní Nízkého Jeseníku a Hané asi 10 km od města Olomouc v nadmořské výšce 300–380 metrů nad mořem. Přístup do střediska je po rychlostní komunikaci R35 exit Přáslavice a dále směr Velká Bystřice, Mariánské Údolí.

V letní sezonu nabízí areál možnost využít horské terénní minikáry, freecrossové tratě pro bikery, dětské motorové čtyřkolky a dětské hřiště.

Koupání, vodní sporty, vodní turistika, rybaření

Pramen Odry, Velký Újezd

Centrum zdraví Bohuňovice, Bohuňovice

Koupaliště Majetín, Majetín

Bazény ve Slatinicích, Slatinice

Přírodní koupaliště Poděbrady



Centrum zdraví Bohuňovice, Bohuňovice

Moderní aquapark s bohatým zázemím služeb

Bohuňovický aquapark dává příležitost k bezpečnému sportovnímu vyžití dětí i dospělých (vyhřáté i velké plavecké bazény, stometrový tobogán, posilovna, pára, solárium...) Lokalita disponuje whirlpoolem, potírnou v páře. Součástí areálu je rovněž občerstvení, jehož součástí je i vodní bar.

Ostatní doprovodné služby

Golf Club Olomouc, Dolany

Paintball club Morava, Olomouc, Přáslavice

Štoly, Hrubá Voda – Natura 2000

MAMBA AIR, s. r. o., Bohuňovice

Slatinice – Sportovní a kulturní zařízení v objektu statku v lázeňském a turistickém centru Slatinice.

Golf Club Olomouc, Dolany

Golf Olomouc byl založen v roce 1993. Hráčům je k dispozici osmnáctijamkové mistrovské hřiště par 72, které bylo znovu znormováno v roce 2007. Má spoustu vodních i písečných překážek a z některých míst nádherné vyhlídky na krajinu Hané a město Olomouc. Osmnácti jamkové hřiště se rozkládá na téměř 80 ha – má čtyři odpaliště, velké a tvarované greeny a je celá zavlažovaná. Dle zkušeností hráčů a odborné veřejnosti patří k nejpěknějším hřištím v republice.

Lázeňská infrastruktura

Lázně Slatinice, Slatinice

Lázně Slatinice, Slatinice

Nejstarší lázně na Moravě

Lázně Slatinice, nazývané hanácké Piešťany, leží v západní části Olomouckého kraje, 15 km západně od hanácké metropole Olomouc. Dominantou této oblasti je rozsáhlý lesní masiv Velkého Kosíře (nadmořská výška 442 m).

Venkovský cestovní ruch

Lovecká chata, Horka nad Moravou

Farma Velký Újezd, Velký Újezd

Chata Pod Věží, Radíkov u Olomouce

C&H Farm, a. s. Křelov

Kongresová centra a konferenční místnosti

Hotel Zámek***, Velká Bystřice

Hotel Akademie, Hlubočky

Lovecká chata, Horka nad Moravou

Motorest Zlatá křepelka, Skrbeň

Sluňákov – centrum ekologických aktivit města Olomouce, Horka nad Moravou



Ubytování		
TYP	POČET	UBYTOVACÍ KAPACITA
Hotel ****	0	0
Hotel ***	2	95
Hotel ostatní kategorie	1	20
Hostel	1	52
Penzion	5	67
Ubytovna	4	229
Ostatní ubytování	5	96
Autokemp/kemp	0	0
Lázeňské zařízení	1	Nezjištěno
Zařízení - celkem	19	559+

Certifikovaná zařízení:

Hotel Akademie, hotel ***, Hlubočky
Lovecká chata, hotel garni ***, Horka nad Moravou
Penzion U veterána, pension ***, Slatinice

Lokalita Olomoucko je bohatá na přírodní atraktivitu, kulturně-historické památky a venkovský cestovní ruch. Ze sportovních aktivit je vhodné zmínit cykloturistiku a golfový potenciál. Příležitosti jsou zejména v synergii se sousední lokalitou Olomouc, kdy lokalita Olomoucko může být kvalitním zázemím s vhodnými doplňkovými aktivitami (např. využití golfové hřiště jako doplněk kongresové turistiky). Potenciál pro rozvoj forem CR: kulturně-poznávací, šetrný cestovní ruch a lázeňství.

2.1.7 Olomouc

Přírodní atraktivita
<i>Bezručovy sady, Olomouc</i>
<i>Smetanovy sady, Olomouc</i>
<i>Čechovy sady</i>
<i>Přírodní park Údolí Bystřice, Dolany, Domašov nad Bystřicí, Hlubočky, Hraničné Petrovice, Jívová, Město Libavá, Moravský Beroun, Olomouc, Velká Bystřice</i>
<i>Sbírkové skleníky, Botanická zahrada s rozáři, Olomouc</i>

Bezručovy sady, Olomouc

Atraktivní park tvořící součást olomouckého parkového oblouku. Rozprostírají se pod středověkými a tereziánskými hradbami a díky jedinečným sceneriím, které vytvářejí skály, hradby i protékající Mlýnský potok, je procházka těmito sady výjimečným zážitkem. Součástí Bezručových sadů je botanická zahrada s alpiem a rozáři, ve kterém kvete více než 400 nejrozmanitějších světových odrůd růží.

Smetanovy sady, Olomouc

Rozsáhlý městský park nabízející odpočinek i poznání. Jsou největším olomouckým parkem a tvoří je vysoké porosty kaštanů a lip. Nechybí však ani záplava květin a dendrologické



unikáty. Atmosféru dotváří zajímavá sochařská výzdoba a palmový, kaktusový, tropický a subtropický skleník. Zmíněný palmový skleník byl vyhlášen kulturní památkou.

Čechovy sady

Čechovy sady jsou druhým nejstarším městským parkovým prostorem, vznikly ve 30. letech 19. století. I zde jsou k vidění neobvyklé dřeviny a řada architektonických zajímavostí. U vchodu do Čechových sadů vítá návštěvníky pevnostní brána, zvaná Litovelská, která sem byla přemístěna v roce 1896.

Kulturně-historické památky a atraktivita	
Hrady a zámky	
Olomoucká radnice a orloj, Olomouc	
Olomoucký hrad s kostelem sv. Václava, Olomouc	
Bastionová pevnost, Olomouc	
Fort Radíkov 2, Olomouc	
Fort XIII, Olomouc	
Tereziánská zbrojnice, Olomouc	
Olomoucké hradby, Olomouc	
Terežská brána, Olomouc	
Zříceniny	
Není	
Technické památky	
Soubor barokních kašen a sloupů v Olomouci, Olomouc	
Mariánská sloup, Olomouc	
Rozhledny	
ZOO Olomouc	
Radniční věž, Olomouc	
Věž chrámu sv. Mořice, Olomouc	
Zvonice	
Zvonice kostela sv. Michala, Olomouc	
Poutní místa, chrámy a kostely	
Arcibiskupský palác, Olomouc	
Chrám Navštívení Panny Marie na Svatém Kopečku, Olomouc	
Katedrála svatého Václava, Olomouc	
Kostel sv. Mořice v Olomouci, Olomouc	
Kaple sv. Jana Sarkandra, Olomouc	
Klášteří Hradisko v Olomouci, Olomouc	
Kostel Panny Marie Sněžné, Olomouc	
Kostel svatého Michala, Olomouc	
Kostel svatého Gorazda, Olomouc	
Sloup Nejsvětější Trojice – památka UNESCO, Olomouc	
Muzea	
Arcidiecézní muzeum, Olomouc	
Muzeum moderního umění, Olomouc	
Muzeum umění Olomouc, Olomouc	
Vlastivědné muzeum v Olomouci, Olomouc	
Vila Primavesi, Olomouc	
Divadla a kulturní domy	
Divadlo hudby, Olomouc	



Moravská filharmonie Olomouc, Olomouc
Moravské divadlo Olomouc, Olomouc
Umělecké centrum UP Konvikt, Olomouc
Slovanský dům, Olomouc

Chrám Navštívení Panny Marie na Svatém Kopečku, Olomouc

Nejnavštěvovanější poutní místo v Olomouckém kraji. K chrámu Navštívení Panny Marie na Svatém Kopečku po staletí směřovaly kroky tisíců poutníků a i dnes patří k nejznámějším a nejnavštěvovanějším poutním místům v České republice. Vybudovali jej premonstráti v 17. a 18. století na místě kapličky, kterou zničili Švédové.



Sloup Nejsvětější Trojice – památka UNESCO, Olomouc

Jeden z největších barokních skvostů, zapsaný na seznamu UNESCO, se nachází na Horním náměstí v Olomouci. Patrně nejproslulejší památkou Olomouce je po zapsání na Seznam světového kulturního a přírodního dědictví UNESCO monumentální barokní sloup Nejsvětější Trojice na Horním náměstí.



Arcidiecézní muzeum, Olomouc

Arcidiecézní muzeum sídlí v budovách kapitulního děkanství a v areálu národní kulturní památky Přemyslovský palác. Součástí prohlídkové trasy je i románský biskupský palác Jindřicha Zdíka a kaple sv. Barbory. Stálá expozice muzea seznamuje návštěvníky s duchovní kulturou olomoucké arcidiecéze. V obrazárně jsou zastoupena špičková malířská díla shromažďovaná olomouckými biskupy od 16. století. Součástí objektu je i koncertní sál „Mozarteum“, pojmenovaný na památku zdejšího pobytu slavného hudebního skladatele. Muzeum nabízí také sluchátkové audioprůvodce v češtině, angličtině, němčině a polštině.

Moravská filharmonie Olomouc, Olomouc

Jeden z nejstarších symfonických orchestrů v České republice má mimořádně rozsáhlý repertoár, ve kterém věnuje pozornost velkým tvůrcům světové hudby 19. a 20. století se zvláštním důrazem na dílo Gustava Mahlera. Je organizátorem mezinárodního hudebního festivalu Dvořákova Olomouc a Mezinárodního varhanního festivalu. Nachází se na Horním náměstí.

Turistické a naučné stezky, cyklostezky a hipostezky

Cyklostezky

Městské stezky jsou vedeny v intravilánu nebo v jeho blízkosti podél místních ulic, vodních toků nebo jiných spojnic – celkem cca 14, 5 km.⁶

Jantarová stezka (Brno -) Olšany u Prostějova – Nedvězí – centrum – Hodolany – Velká Bystřice (- Ostrava)

Moravská stezka Olomouc – Nemilany – Dub nad Moravou (- Kroměříž)

Moravská stezka Olomouc – Řepčín – Horka nad Moravou (- Litovel)

Olomouc – Těšetice... (dvě trasy)

Olomouc – Chomoutov – Příkazy...

⁶ Stezky v Olomouci mají zpravidla městský význam a slouží především pro dopravu obyvatel do zaměstnání, dětí do škol, návštěvu zdravotních zařízení, pošty, obchodních středisek apod.



Olomouc – Bohuňovice....
Dolany – Svatý Kopeček – Mar. Údolí...
Svatý Kopeček – Dolany...
Bystrovany – Droždín – Svatý Kopeček – Dolany...
Hipostezky
Není

Zimní sporty, lyžování

Není

Koupání, vodní sporty, vodní turistika, rybaření

Plavecký stadion Olomouc, Olomouc

Chomoutovské jezero, Olomouc

Balneocentrum Flora, Olomouc

Ostatní doprovodné služby

Lanové centrum PROUD, Olomouc

Plavba po řece Moravě

Paintball club Morava, Olomouc, Přáslavice

Pivovar Moritz, Olomouc

Svatováclavský pivovar, Olomouc

TJ Milo Olomouc, Olomouc

Apetit Bowling, Olomouc

Atlant, Olomouc

BEST sportcentrum, Olomouc

Bowland, Olomouc

Hanácký aeroklub Olomouc, Olomouc

Kuželna SK Zora, Olomouc

Minigolf – MGC Olomouc, Olomouc

Potápění Pisces Diving World, Olomouc

Škola paraglidingu X-pert Olomouc, Olomouc

Hanácká pivnice, Olomouc

Tenisový klub ČLTK, Olomouc

Zoo Olomouc, Olomouc

Cyklobusy

Lanové centrum PROUD, Olomouc

Centrum je určené zejména milovníkům adrenalinu. Velkým zážitkem je zdolávání neobvyklých lanových překážek různé náročnosti v osmimetrové výšce. Centrum nabízí programy pro skupiny i jednotlivce.

Plavba po řece Moravě

Plavba CHKO Litovelské Pomoraví, historickou Olomoucí na nafukovacím člunu vedená instruktorem, noční plavby.

Zoo Olomouc, Olomouc

Zoologická zahrada s výraznými úspěchy na poli chovatelském i osvětovém.



Za pět desetiletí své existence dosáhla zoologická zahrada výrazných úspěchů v chovu a rozmnožování exotických živočichů. V návštěvnický atraktivních a zvířatům přizpůsobených prostorech probíhá chov antilop, žiraf, opic i šelem, unikátem je také obří ptačí voliéra. Ročně zoo navštíví přibližně 400 000 zájemců o život zvířat.

Lázeňská infrastruktura

Balneocentrum Flora, Olomouc

Solná jeskyně – SOLANA, Olomouc

Venkovský cestovní ruch

C&H Farm, a. s., Olomouc

Kongresová centra a konferenční místnosti

Kongresové a konferenční prostory

1. Regionální centrum Olomouc

2. Sigmia klub & hotel

3. ANAG

4. Výstaviště Flora Olomouc

5. Divadlo hudby Olomouc

6. Klub Sidia, Olomouc

7. Moravské divadlo, Olomouc

8. Univerzita Palackého, Olomouc

Hotely s kapacitou nad 120 konferenčních míst

5. Hotel Prachárna****

6. Hotel Hesperia****

7. Hotel Flora***

Hotely s kapacitou do 120 konferenčních míst

8. Hotel Gemo****

9. Hotel Lafayette****

10. Golf Club Olomouc

11. Hotel Hanácký dvůr***

12. Motorest Zlatá Křepelka

13. Hotel Alley, Olomouc

Výstaviště Flora Olomouc

Ke klenotům města patří přírodní areál Výstaviště Flora. Výstaviště Flora a. s. patří k předním českým výstavnickým organizacím. Přípravuje a komplexně zabezpečuje vlastní výstavy a veletrhy včetně doprovodným programů. Výstavní areál se čtyřmi pavilony o celkové výstavní ploše 4.395 m² je situován ve Smetanových sadech. Výstaviště rovněž pečuje o 47 hektarů městských parků. Součástí Olomouckého výstaviště jsou také sbírkové skleníky, svým rozsahem jedny z největších v ČR a botanická zahrada s rozáriem.

Podpora tohoto segmentu nabídky turistického ruchu bude mít vždy synergické efekty pro rozvoj a prodloužení návštěvnosti. Jsou však potřebné další impulzy – rozšíření výstavního areálu a jeho postupná modernizace s dalšími navazujícími aktivitami.

Ubytování		
TYP	POČET	UBYTOVACÍ KAPACITA
Hotel ****	4	173
Hotel ***	8	887



Hotel ostatní kategorie	5	285
Hostel	3	93
Penzion ****	2	30
Penzion ***	1	17
Penzion	9	223
Ubytovna	4	202
Ostatní ubytování	3	68
Autokemp/kemp	0	0
Lázeňské zařízení	0	0
Zařízení - celkem	39	1978

Certifikovaná zařízení:

Hotel Gemo, hotel ****, Olomouc
 Hotel Lafayette, hotel ****, Olomouc
 Hotel Flora, hotel ***, Olomouc
 Hotel Hanácký Dvůr, hotel ***, Olomouc
 Hotel Prachárna, hotel ***, Olomouc
 Penzion Garnet, pension ***, Olomouc
 Penzion Na Hradě, pension ****, Olomouc

Lokalita Olomouc je bohatá na kulturně-historické památky, sport, kongresová centra a výstavnictví. Potenciál pro rozvoj forem CR: kulturně-poznávací, kongresový a incentivní turismus, výstavnictví a aktivní turistika.

2.1.8 Prostějovsko

Přírodní atraktivita
EVL Kosíř–Lomy, Čelechovice na Hané
EVL Vápenice, Slatinky
Přírodní park Velký Kosíř, Čechy pod Kosířem, Čelechovice na Hané, Drahanovice, Slatinice, Slatinky, Střechovice
Hrdibořické rybníky – Natura 2000
Stráž nad Huťským potokem, Natura 2000
Za hrnčířkou – Natura 2000
Ohrozim – Horka – Natura 2000
EVL Protivanov – Natura 2000
EVL Čechy pod Kosířem – Natura 2000
EVL Kosíř – Natura 2000

Kulturně-historické památky a atraktivita
Hrady a zámky
Zámek Čechy pod Kosířem, Čechy pod Kosířem
Zámek Plumlov, Plumlov
Zámek Prostějov, Prostějov
Zříceniny
Není
Technické památky



Mlýn Přemyslovice, Přemyslovce
Mlýn Rozstání, Rozstání
Rozhledny
Není
Poutní místa, chrámy a kostely
Kaple svatého Antonína v Krakovci, Laškov
Kostel Povýšení svatého Kříže, Stínava
Kostel, Otaslavice – Natura 2000
Kostel Povýšení sv. Kříže a bývalý augustiniánský klášter v Prostějově, Prostějov
Kostel sv. Jana Nepomuckého a klášter milosrdných bratří, Prostějov
Kostel sv. Petra a Pavla, Prostějov
Muzea
Hasičské muzeum, Čechy pod Kosířem
Muzeum Prostějovska, Prostějov
Palírna U zeleného stromu, Prostějov
Výstavní sály muzea – Špalíček – Prostějov, Prostějov
Pamětní síň Petra Bezruče, Kostelec na Hané
Divadla a kina
Městské divadlo v Prostějově – Národní dům, Prostějov

Zámek Čechy pod Kosířem, Čechy pod Kosířem

Zámek se stálou expozicí díla Josefa Mánesa

Po stopách slavného malíře Josefa Mánesa se vydejte zámeckým areálem v Čechách pod Kosířem. V devatenáctém století zde čerpal inspiraci a tvořil svá nejvýznamnější díla jako host hrabat Sylva-Taroucca. V malebném empírovém zámku si lze v Mánesově síni prohlédnout expozici jeho obrazů.



Zámek Plumlov, Plumlov

Architektonická památka i ohnisko kulturního dění

Ve vodách Plumovské přehrady se zrcadí monumentální zámek Plumlov. Stavba tohoto raně manýristického zámku na místě hradu ze 13. století byla započata roku 1680 Janem Adamem z Lichtenštejna. Ze čtyř zamýšlených velkolepých křídel však bylo postaveno pouze jedno. Mimořádně působivé je především průčelí, členěné mohutnými představenými sloupy.



Mlýn Přemyslovice, Přemyslovce

Větrný mlýn holandského typu byl do Přemyslovic přestěhován v roce 1841 z Plumlova, kde byl původně postaven. V roce 1883 se jej nový majitel rozhodl přestěhovat z obecního pozemku na pozemek vlastní. Roku 1965 byl objekt prohlášen státní technickou památkou.

Hasičské muzeum, Čechy pod Kosířem

Jedno z největších moravských hasičských muzeí zaměřuje svou pozornost na činnost bývalé továrny na výrobu hasičské techniky bratrů Smékalových. Samozřejmě stojí na místě jedné z bývalých výrobních hal a vlastní unikátní sbírku hasičského nářadí a strojů.





Turistické a naučné stezky, cyklostezky a hipostezky
Pěší stezky
Naučná stezka Velký Kosíř
Naučná stezka biokoridorem Hloučela
Naučná stezka Obce Čechovice
Cyklostezky
Cyklostezka Smržice – Držovice s napojením na Prostějov (schválená infrastruktura)
Cyklostezka Kralice na Hané – Prostějov, hranice katastru (schválená infrastruktura – městys Kralice na Hané)
Cyklistická stezka Kralická – Prostějov (schválená infrastruktura – Prostějov)
Cyklistická stezka v ulici Bohumíra Šmerala – Prostějov (schválená infrastruktura)
Cyklistická stezka Prostějov – Kostelec na Hané (schválená infrastruktura)
Cyklistické stezky v mikroregionu Prostějov – venkov:
Prostějov – Bedihošť: 3 220 m
Hrubčice – Bedihošť: 1 908 m
Bedihošť – Čechovice: 1 734 m.
Cyklistická stezka Krasice – Čechovice (schválená infrastruktura)
Cyklistické stezky v Prostějově: celkem je na území města 7930 m
Hipostezky
Není

Helios Mostkovice, Mostkovice

Sdružení pro pomoc zdravotně postiženým a jezdecký oddíl. Rekreačně-sportovní areál jezdeckého oddílu Hélios je možné navštívit nedaleko Plumlovské přehrady asi 2 km od města Prostějova. Vedle klasické výuky jízdy na koni spojené s vyjíždkami do okolí romantické krajiny s dominantou zámku Plumlova poskytuje sdružení také řadu odborných služeb v oblasti hiporehabilitace.

Zimní sporty, lyžování
Lyžařský areál Šlepr, Malé Hradisko

Koupání, vodní sporty, vodní turistika, rybaření
Plumlovská přehrada, Plumlov
Městské lázně Prostějov, Prostějov
Aquapark – Koupelky v Prostějově

Plumlovská přehrada, Plumlov

Vyhledávané místo letního sportovního vyžití

Největší přehrada na Střední Moravě je velmi vyhledávaným střediskem. Každoročně se k ní sjíždějí tisíce návštěvníků – rekreatantů i sportovců. Dvě travnaté pláže jsou ideálním místem k odpočinku a dobře vybavené půjčovny veslic a šlapadel umožňují individuální okružní jízdu po přehradě. Obrovskou vodní plochu také často navštěvují windsurfaři a rybáři.

Aquapark – Koupelky v Prostějově

Aquapark s trojskluzavkou, toboganem a širokými možnostmi sportovního vyžití.

Ostatní doprovodné služby
Hotel Tennis Club Prostějov, Prostějov
Centrum dobrodružné výchovy a vzdělávání Baldovec, Rozstání



Dropzone Prostějov, Prostějov
Lanová dráha, Plumlov
Lidová hvězdárna v Prostějově, Prostějov
Paintball club Morava, Prostějov, Seloutky
Tenis Club Prostějov, Prostějov
Bowling Palace, Prostějov
Dive Crew, Prostějov
Falconair, Prostějov
Horolezecká stěna Prostějov, Prostějov
National House, Prostějov
ESTA, Prostějov
Městské lázně Prostějov, Prostějov
Pivovar Ječmínek, Prostějov
TK Plus, Prostějov
Výroba sýru Niva, Otinoves

Lanová dráha, Plumlov

Od 24. 6. 2007 byla zprovozněna nová adrenalinová lanová dráha na Plumlovské přehradě, která bude fungovat v průběhu celého léta. Zaváděcí cena za jednu jízdu je 100 Kč. Lanová dráha je vhodná nejen pro dospělé a je zárukou neopakovatelného zážitku. Atrakci je možné spojit s návštěvou Plumlovského zámku.

Lidová hvězdárna v Prostějově, Prostějov

„Lidová hvězdárna v Prostějově, příspěvková organizace“ se nachází uprostřed zeleně prostějovských Kolářových sadů v západní části města. Svým návštěvníkům nabízí denní, večerní i noční pozorování dalekohledy, pravidelné přednášky, výukové pořady pro školy a další.

Tenis Club Prostějov, Prostějov

Nabízí 21 tenisových kurtů, tři kryté tenisové kurty (soft a hard kurt), bowling, squash, krytou tenisovou halu a další doplňkové služby.

Horolezecká stěna Prostějov, Prostějov

Pro začínající lezce metodiku vysvětlí a výzbroj zapůjčí instruktoři na místě. Na ploše 170 metrů čtverečních je zde k dispozici 50 cest vhodných pro začátečníky i pokročilé.



Výroba sýru Niva, Otinoves

Oblíbený plísňový sýr jemné a zároveň pikantní chuti. Zrání sýru probíhá 5 týdnů v protorách s přesně danými klimatickými parametry.

Lázeňská infrastruktura

Lázně Skalka, Skalka

Venkovský cestovní ruch

Helios Mostkovice, Mostkovice



Kongresová centra a konferenční místnosti

Národní dům Prostějov / Městské divadlo v Prostějově

Prostějovská radnice

Tennis Club***

Hotel Tennis Club***

Centrum dobrodružné výchovy a vzdělávání Baldovec, Rozstání

H Club, Prostějov

Penzion Ve mlýně, Plumlov

Ubytování		
TYP	POČET	UBYTOVACÍ KAPACITA
Hotel ****	0	0
Hotel ***	3	202
Hotel ostatní kategorie	5	194
Hostel	0	0
Penzion	17	233
Ubytovna	7	627
Ostatní ubytování	2	70
Autokemp/kemp	2	390
Lázeňské zařízení	0	0
Zařízení - celkem	36	1716

Certifikovaná zařízení: Hotel Tennis Club, hotel ***, Prostějov

Lokalita Prostějovsko je bohatá na přírodní atraktivity, kulturně-historické památky a sport (zejména cykloturistika). Potenciál pro rozvoj forem CR: kulturně-poznávací, aktivní turistika a šetrný cestovní ruch.

2.1.9 Přerovsko

Přírodní atraktivity

EVL Bečva–Žebračka, Hranice, Přerov – Natura 2000

EVL Dřevohostický les, Bezuchov, Dřevhostice, Hradčany, Radkova Lhota – Natura 2000

EVL Lesy u Bezuchova, Bezuchov, Pavlovice u Přerova – Natura 2000

EVL Přestavlký les, Přestavlký – Natura 2000

Městský park Michalov, Přerov

EVL Bečva–Žebračka, Hranice, Přerov

Evropsky významnou lokalitu (EVL) o rozloze 288,67 ha tvoří tok řeky Bečvy od Hranic na Moravě po severovýchodní okraj Přerova se zachovalými komplexy převážně lužních lesů. Součástí území je několik kilometrů dlouhý náhon Strhanec – lokalita velevruba tupého a NPR Žebračka – biotop kuňky ohnivý. Ze stanovišť dominuje tvrdý luh, v menší míře také měkké luhy a karpatské dubohabřiny. V terénních depresích a tůních se vyvinula vlhkomilná společenstva vysokých ostřic, rákosin a bahnitých substrátů. Vzácné jsou porosty s žebratkou bahenní.



Městský park Michalov, Přerov

Přírodně krajinářský městský park vytvořený podle návrhu Františka Thomayera oslavil v roce 2004 sto let od svého založení. Po rozsáhlé rekonstrukci, oceňované laiky i odbornou veřejností, se stal významnou zónou odpočinku i jedním ze středisek společenského života. V rámci rekonstrukce byly v parku umístěny plastiky přerovských rodáků, vysázeny stovky dřevin, opraveny parkové budovy i cesty a pro děti.



Kulturně-historické památky a atraktivity	
Hrady a zámky	
Hradiště, Přerov	
Městské hradby, Přerov	
Zámek, Pavlovice u Přerova	
Zámek s areálem, Dřevohostice	
Zámek s areálem parku, Citov	
Zámek s areálem parku, Přerov	
Přerov-Čekyně	
Zámek se zámeckým mostem, příkopem a ohradní zdí, Přerov	
Zámek Přestavlky, Přestavlky	
Zámek Rokytnice, Rokytnice	
Zříceniny	
Není	
Technické památky	
Vodní mlýn, Citov	
Zvonkohra, Brodek u Přerova	
Vodní mlýn Želatovice, Želatovice	
Rozhledny	
Zámecká věž v Přerově	
Poutní místa, chrámy a kostely	
Kostel sv. Floriána, Bochoř	
Kaple sv. Františka Xaverského, Kokory	
Pravoslavný chrám sv. Cyrila a Metoděje, Přerov	
Synagoga a hřbitov, Přerov	
Kaple sv. Antonína, Čelechovice	
Kaple sv. Jiří, Přerov	
Kaple sv. Urbana, Buk	
Kostel Nanebevzetí Panny Marie, Kokory	
Kostel Narození sv. Jana Křtitele, Brodek u Přerova	
Kostel sv. Jakuba Většího, Rokytnice	
Kostel sv. Vavřince, Přerov	
Farní kostel Nanebevzetí Panny Marie, Horní Moštěnice	
Farní kostel sv. Havla, Dřevohostice	
Kaple Panny Marie, Přerov	
Kaple Panny Marie, Přerov	
Kaple sv. Floriána, Bezuchov	
Kaple sv. Starosty, Turovice	
Kostel Nanebevzetí Panny Marie, Stará Ves	
Muzea	
Muzeum Komenského, Přerov	



Muzeum arcibiskupa Antonína Cyrila Stojana, Beňov
Školní muzeum v Předmostí, Přerov
Naleziště
Výšinné opevněné sídliště-hradiště, Kokory
Polní opevnění švédské šance, Horní Moštěnice
Archeologické naleziště z doby lovců mamutů v Přerově - Předmostí
Sochy
Památník Rodiny Skene, Pavlovice u Přerova
Socha sv. Floriána, Horní Moštěnice
Socha sv. Rocha, Dřevohostice
Zvonice
Zvonice, Dřevohostice
Zvonice, Čechy

Zvonkohra, Brodek u Přerova

Zajímavý umělecký a technický objekt ze zvonařské dílny Dytrychových. V roce 2000 byla spuštěna unikátní pět a půl metru vysoká zvonkohra, která je jak rozměrem, tak provedením jedinečná v celé Evropě.




Zámecká věž v Přerově

Věž, která je dominantou zámku i města, byla v roce 1997 po 225 letech dostavěna a zastřešena.

Kostel sv. Vavřince, Přerov

Farní kostel se může pochlubit průčelím bohatě zdobeným barokními sochami a honosnou výzdobou interiéru. První písemné zmínky o kostele sv. Vavřince pocházejí již z 2. pol. 13. století. V 16. století byl kostel podstatně přestavěn, avšak roku 1642, po vpádu švédských vojsk, kostel vyhořel. V 18. stol. byl pak kostel přestavěn až do dnešní podoby.



Muzeum Komenského, Přerov

Expozice věnované významným představitelům jednoty bratrské i přírodě a etnografii Hané a archeologickým nálezům na Přerovsku. Přerovské Muzeum Komenského se chlubí titulem nejstaršího muzea svého druhu na světě. V renesančním zámku jsou ke zhlédnutí sbírky minerálů, rekonstrukce školních tříd od 17. století do 50. let 20. století a expozice zaměřená na národopis Hané. Výstavy se věnují i učiteli národů J. A. Komenskému, který studoval a později vyučoval na přerovské bratrské škole, a zdejšímu rodáku Janu Blahoslavovi, významnému jazykovědci a překladateli.



Školní muzeum v Předmostí, Přerov

Památník lovců mamutů, socha mamuta ve skutečné velikosti. Předmostí u Přerova, místo, které pod zemí skrývalo kosti tisícovky mamutů z poslední doby ledové. Před 25 tisíci lety zde sídlili lovci mamutů (homo sapiens predmostensis), nalezeny tu byly i pozůstatky osídlení Kelty. Jedno z nejvýznamnějších archeologických míst v Evropě se svými významnými nálezy zapsalo do světových učebnic dějepisu a archeologie. Lokality vede naučná stezka, začínající v Předmostí a končící na Čekyňském kopci, kde pravěk připomene socha mamuta v životní velikosti. V několika třídách Základní školy Komenského v Předmostí u Přerova je jako připomínka zdejších nálezů expozice věnovaná pravěku tvořená pracemi žáků i učitelů.



Turistické a naučné stezky, cyklostezky a hipostezky
Pěší stezky
Naučná stezka Předmostím až do pravěku
Naučná stezka Přerovským luhem
Cyklostezky
Cyklostezky:
Cyklistická stezka Brodek u Přerova – Cítov – 1403,80 m
Cyklistická komunikace Brodek u Přerova – Majetínán délky 1,830 m.
cyklostezka Cítov – Císařov (??)
Přerov – Kozlovice (Silnice II./434) – 1,96 km
Cyklostezka Bečva – Grymov – Přerov okolo řeky Bečva – 5,112 km
Cyklostezka Vlkoš – Věžky – 880 m.
Želatovská – Velké Novosady, Velké Novosady – Kojetínská, Kojetínská – Tovačovská – Henčlov, Tovačovská – nábr. E. Beneše, Velká Dlážka – Předmostí, Bezručova – U Bečvy, U Rybníka, Osmek – lávka U Tenisu, park Michalov, Želatovská – Kozlovice, Kosmákova, Pod Valy, Seifertova, bří Hovůrků – celkem se jedná o 12 254 m ⁷ , z toho 750 m v extravilánu.
Cyklotrasy:
Cyklotrasa Jantarová – vede z k.ú. Sušic do k.ú. Penčic (ze Sušic, přes Grymov, Prosenice, Přerov, Čekyně, do Penčic) – délka – cca 18 km
Cyklotrasa – vede z k.ú. Přerova do k.ú. Cítova (z Přerova, přes: Dluhonice, Rokytnici, Císařov) – délka – cca 10km
Cyklotrasa – vede z k.ú. Šišmy do k.ú. Radslavic (je součástí cyklostezky č.6035 – přes: Pavlovice u Př. Do: Radslavic) – délka – cca 5 km
Cyklotrasa – vede z k.ú. Bezuchova do k.ú. Radkovy Lhoty (je součástí cyklostezky č. 5035, přes: Bezuchov, okolo Radkovy Lhoty) – délka – cca 3 km
Hipostezky
Není

Naučná stezka začínající v Přerově – Předmostí a končící na Čekyňském kopci, kde právě připomene socha mamuta v životní velikosti

Zimní sporty, lyžování
Není

Koupání, vodní sporty, vodní turistika, rybaření
Laguna, Přerov
Rybník, Přerov
Plavecký areál Kopaniny, Přerov

Ostatní doprovodné služby
Zvonářská dílna Tomášková-Dytrychová, Brodek u Přerova
Předmostím až do pravěku – infocentrum (schválená infrastruktura)
Pivovar Zubr, Přerov

⁷ Stezky mají zpravidla městský význam a slouží především pro dopravu obyvatel do zaměstnání, dětí do škol, návštěvu zdravotních zařízení, pošty, obchodních středisek apod.



TK Precolor Přerov, Přerov
3r SPORT, Přerov
Kurzy potápění Daniel Skřenek, Přerov
Měšťanské domy, Přerov
Sportovní centrum Mlýn, Přerov
Trumf centrum, Přerov
Vyhlídkové lety Přerov, Přerov
Pivovar, Kokory
Prameny kyselek – např. Horní Moštěnice, Luková, Dobřice
Sportovní klub, Přerov
Statek se žudrem, Dřevohostice
Venkovská usedlost, Přerov
Zahradní rondel, Píkovice

Pivovar Zubr, Přerov

O přerovském pivovaru Zubr se prameny zmiňují už na konci 15. století. Dnes jeho pivo pijí tisíce lidí a řadí se mezi deset nejznámějších českých značek.

TK Precolor Přerov, Přerov

Tenisový areál v Přerově si získal své jméno díky výborné tenisové škole. Nachází se zde 25 antukových dvorců, včetně 2 centrálních, s tribunami pro 800 a 2000 diváků.

Lázeňská infrastruktura

Lázně Bochoř, Bochoř
Relax. Centrum Adam, Přerov

Venkovský cestovní ruch

Agroturistické centrum, Záběštní Lhota
Statek, Vlkoš – Natura 2000
Statek, Císařov
Jezdecká a dostihová stáj, Dřevohostice

Agroturistické centrum, Záběštní Lhota

Sportovně-rekreační areál, vybudovaný v objektu bývalého vodního mlýna, najdete uprostřed pěkné přírody asi 10 km na sever od města Přerova. Rodinná farma může kromě mnoha zajímavých aktivit nabídnout stylové ubytování v prostorách rekonstruovaného mlýna.

Kongresová centra a konferenční místnosti

Hotel Jana****, Přerov
Hotel Fit, Přerov
Hotel Na Jižní, Přerov (podpora infrastruktury na incetivní turismus)
Klub Teplo, Přerov

Ubytování		
TYP	POČET	UBYTOVACÍ KAPACITA
Hotel ****	1	186
Hotel ***	1	152
Hotel ostatní kategorie	2	95
Hostel	0	0



Penzion	6	152
Ubytovna	6	379
Ostatní ubytování	2	106
Autokemp/kemp	0	0
Lázeňské zařízení	0	0
Zařízení - celkem	18	1070

Certifikovaná zařízení:

Hotel Jana, hotel ****, Přerov

Hotel Na Jižní, Přerov

Lokalita Přerovsko je bohatá na přírodní atraktivitu, kulturně-historické památky, kongresová centra a sport. Potenciál pro rozvoj forem CR: kulturně-poznávací, kongresový a incentivní turismus a šetrný cestovní ruch.

2.1.10 Střední Haná

Přírodní atraktivitu

Kulturně-historické památky a atraktivitu

Hrady a zámky

Zámek Tovačov s expozicí bitvy u Tovačova z roku 1866, Tovačov

Zříceniny

Není

Technické památky

Není

Rozhledny

Zámecká věž zámku Tovačov – vyhlídkový ochoz ve výšce asi 70 m, Tovačov

Poutní místa, chrámy a kostely

Synagoga, rabínský dům a hřbitov, Kojetín

Farní kostel Nanebevzetí Panny Marie, Kojetín

Židovský hřbitov, Tovačov

Barokní kaple v Mořicích, Mořice

Pomníky a památky

Ústřední pomník s pohřebištem z prusko – rakouské války 1866 (v roce 2009 proběhne kompletní rekonstrukce ústředního pomníku)

V Tovačově je několik pomníků a křížů z bitvy 1866, které bude připravovaná naučná stezka spojoval

Muzea

Muzeum Kojetínska, Kojetín

Zámek Tovačov, Tovačov

Poklad renesanční architektury

Téměř sto metrů vysoká Španilá věž tovačovského zámku nabízí návštěvníkům ojedinělou vyhlídku na vodou a lužními lesy obklopený Tovačov. Vstupní portál věže (z roku 1492) je označován jako nejstarší





italská renesanční práce u nás. V levém zámeckém křídle můžete vystoupat po nádherné kopii schodiště Vídeňské opery, v nejstarším křídle můžete obdivovat bohatě zdobenou barokní kapli. Na zámku jsou umístěny expozice národopisu, prusko- rakouské války 1866, židovské komunity a další.

Turistické a naučné stezky, cyklostezky a hipostezky

Pěší stezky

připravuje se naučná stezka

Cyklostezky

Cyklotrasa z Olomouce přes Tovačov do Kroměříže

Cyklostezky v okolí Nezamyslic

Společnou stezku pro chodce a cyklisty o celkové délce 130 m, Kojetín

Hipostezky

Není

Zimní sporty, lyžování

Není

Koupání, vodní sporty, vodní turistika, rybaření

Tovačovská jezera, Tovačov

Tovačovský rybník, Tovačov

Koupaliště Kojetín, Kojetín

Tovačovská jezera, Tovačov

Rozsáhlé vodní plochy v okolí města

Tovačovská jezera vznikla jako důsledek těžby štěrkopísku. Jezera jsou celkem tři. Ke koupání však není oficiálně uvolněno ani jedno z nich. Severní jezero se využívá jako zdroj pitné vody.

Tovačovské rybníky, Tovačov

Největší jsou Hradecký rybník, Kořenovský rybník a rybník Kolečko - významná přírodní, rybníkářská a ornitologická lokalita.

Na jezerech i rybnících se připravují ptačí pozorovatelný a naučné stezky.

Ostatní doprovodné služby

Klub dráhového golfu Tovačov, Tovačov

Bowling city Kojetín, Kojetín

Sportovní areál Sokolovny Kojetín, Kojetín

Sportovní hala Tovačov, Tovačov

Lázeňská infrastruktura

Není

Venkovský cestovní ruch

Není

Kongresová centra a konferenční místnosti

Není



Ubytování		
TYP	POČET	UBYTOVACÍ KAPACITA
Hotel ****	0	0
Hotel ***	1	53
Hotel ostatní kategorie	0	0
Hostel	0	0
Penzion	2	51
Ubytovna	1	10
Ostatní ubytování	1	50
Autokemp/kemp	0	0
Lázeňské zařízení	0	0
Zařízení - celkem	5	164

Lokalita Střední Haná je bohatá na kulturně-historické památky a vodní turistiku. Potenciál pro rozvoj forem CR: kulturně-poznávací a šetrný cestovní ruch.

2.1.11 Šternbersko

Přírodní atraktivita
Malý Rabštejn, Domašov nad Bystřicí
Přírodní park Sovinecko, Babice, Dlouhá Loučka, Hlásnice, Horní Loděnice, Huzová, Jiříkov, Lipina, Mutkov, Oskava, Paseka, Řídeč, Sovinec, Šternberk, Šumvald
Přírodní park Údolí Bystřice, Dolany, Domašov nad Bystřicí, Hlubočky, Hraničné Petrovice, Jívová, Město Libavá, Moravský Beroun, Olomouc, Velká Bystřice

Přírodní park Údolí Bystřice, Dolany, Domašov nad Bystřicí, Hlubočky, Hraničné Petrovice, Jívová, Město Libavá, Moravský Beroun, Olomouc, Velká Bystřice

Atraktivní území výrazně modelované hluboko zařezaným říčním tokem. Přírodní park Údolí Bystřice se rozkládá v jihozápadním okraji Domašovské vrchoviny v okolí údolí řeky Bystřice. Řeka zde vytvořila hluboké skalnaté údolí s kaňony, skalními ostrohy, sutěmi a kamennými moři. V místech, kde pramení přítoky, se zachovaly zbytky rašelinných luk, v údolích pak návštěvníka okouzlují vlhké louky. Na příkrých zalesněných svazích se prosadily kvalitní lesní porosty místy velmi připomínající prales.



Kulturně-historické památky a atraktivita
Hrady a zámky
Hrad Šternberk, Šternberk
Zámecký areál, Velká Bystřice
Zříceniny
Není
Technické památky
Není
Rozhledny
Není



Poutní místa, chrámy a kostely
Chrám Zvěstování Panny Marie, Šternberk
Muzea
Není
Ostatní
Expozice času, Šternberk

Popis některých vybraných atraktivit

Hrad Šternberk, Šternberk

Jeden z nejstarších hradů severní Moravy. Z původně gotického hradu se dochovaly zbytky opevnění a válcová věž, jejíž zdivo je 4 m silné a jež v dobách ohrožení tvořila centrum obrany hradu. Ten byl později často přestavován, rozšiřován a upravován. Bohatý interiér hradu při prohlídce zaujme výzdobou ze 14.–19. století a díly nizozemského, italského, německého a českého sochařství a malířství. Ozdobou pokojů a rozlehlých sálů je řada kleneb či dřevěné trámové a kazetové stropy. Vzácná je sbírka původních renesančních a barokních kachlových kamen.



Chrám Zvěstování Panny Marie, Šternberk

Dílo významného představitele francouzsky orientovaného rokokového klasicismu architekta F. A. Grimma je výraznou dominantou města a okolí. Je součástí velkého komplexu bývalého augustiniánského kláštera z 1. poloviny 18. století. Klenby kostela zdobí nástrovní malby F. A. Sebastiniho (Šebesty). Ke kostelu přiléhá křížová chodba se zachovanými a vzácnými zbytky vrcholně gotických kleneb.



Turistické a naučné stezky, cyklostezky a hipostezky
Pěší stezky
Naučná stezka Zelená stezka
Naučná stezka Henička
Naučná stezka Údolím Bystřice
Naučná vycházková stezka Prabába
Naučná stezka Křížový a Kočičí vrch
Cyklostezky
Okolí Skřítku
Cyklostezka Šternberk – Lužice (schválená infrastruktura)
cyklostezka Šternberk – Štarnov
Hipostezky
Není

Zimní sporty, lyžování

Lyžařský areál Domašov nad Bystřicí, Domašov nad Bystřicí
Skiareál Opičky u Moravského Berouna, Moravský Beroun

Koupání, vodní sporty, vodní turistika, rybaření

Městské koupaliště Šternberk, Šternberk
Přírodní koupaliště v Dolním Žlebu, Šternberk



Městské koupaliště Šternberk, Šternberk

Každý návštěvník se může stát šachovou figurkou a zahrát si partii na živé šachovnici. Neobyčejné zážitky nabízí i noční koupání. K dispozici jsou venkovní plavecké dráhy o délce 25 m, dětské brouzdaliště, tobogan, skluzavky, hřiště s umělým povrchem (malá kopaná, volejbal, basketbal, tenis).



Ostatní doprovodné služby

Galerie Šternberk, Šternberk
Handkeho galerie, Šternberk
Magic bowling, Šternberk
Tenisový klub Šternberk, Šternberk

Lázeňská infrastruktura

Není

Venkovský cestovní ruch

Není

Kongresová centra a konferenční místnosti

Hotel m***

Ubytování		
TYP	POČET	UBYTOVACÍ KAPACITA
Hotel ****	0	0
Hotel ***	2	98
Hotel ostatní kategorie	2	86
Hostel	0	0
Penzion	6	171
Ubytovna	0	0
Ostatní ubytování	1	67
Autokemp/kemp	1	nezjištěno
Lázeňské zařízení	0	0
Zařízení - celkem	12	422

Lokalita Šternbersko je bohatá na kulturně-historické památky a pěší turistiku. Potenciál pro rozvoj forem CR: kulturně-poznávací a šetrný cestovní ruch.

2.1.12 Uničovsko

Přírodní atraktivity

Přírodní park Sovinecko, Babice, Dlouhá Loučka, Hlásnice, Horní Loděnice, Huzová, Jiříkov, Lipina, Mutkov, Oskava, Paseka, Řídeč, Sovinec, Šternberk, Šumvald
Bradlo, Nová Hradečná
EVL Sovinec – Natura 2000



Popis některých vybraných atraktivit

Přírodní park Sovinecko, Babice, Dlouhá Loučka, Hlásnice, Horní Loděnice, Huzová, Jiříkov, Lipina, Mutkov, Oskava, Paseka, Řídeč, Sovinec, Šternberk, Šumvald

Setkání s krásnými lesy i bohatými pozůstatky historie. Přírodní park Sovinecko se nachází v jihozápadní části Rešovské hornatiny. Okouzlit návštěvníka mohou jeho hluboká údolí a výrazné svahy, které pokrývají lesní porosty s druhovou skladbou blízkou přirozeným porostům. V okolí vesnic je krajina od doby osídlení výrazně odlesněna, zejména v mělkých údolích horních částí toků. Husté lesy však rostou na prudkých svazích zaříznutých údolím. Dodnes se na území přírodního parku setkává se stopami po dolování železné rudy, stříbra, zlata a dalších nerostných surovin. Velice zvláštní a zajímavý je neobvyklý výskyt krasových útvarů v okolí Sovince.



Kulturně-historické památky a atraktivita
Hrady a zámky
Není
Zříceniny
Není
Technické památky
Není
Rozhledny
Není
Poutní místa, chrámy a kostely
Kostel Nanebevzetí Panny Marie, Uničov
Kostel Povýšení sv. Kříže, Uničov
Muzea
Muzeum U Vodní branky, Uničov
Vesnické muzeum ve Střelcích, Uničov
Muzeum baroka, Uničov – Schválená infrastruktura – rekonstrukce kulturní památky – objektu u fary v Uničově na muzeum baroka)
Ostatní
Město v hradbách – revitalizace budovy bývalé městské šatlavy, městská galerie

Popis některých vybraných atraktivit

Muzeum U Vodní branky, Uničov

Expozici k dějinám bývalého královského města Uničova doplňuje originální galerie uničovských starostů, obsahující podobizny představitelů města od 18. století do současnosti.

Turistické a naučné stezky, cyklostezky a hipostezky
Pěší stezky
Naučná stezka Městský park Uničov
Cyklostezky
Rozšíření a optimalizace stávající sítě cyklostezek města Uničov a napojení na regionální cyklotrasu č. 511
Uničov – Střelice – 1,35 km ze strany Střelice, druhá v roce 2006 v délce 563 m.
Uničov – Medlov (rozcestí Benkov) – 872 m.
Výstavba cyklostezky v Odborném léčebném areálu v Pasece (schválená infrastruktura)
Hipostezky
Není



Zimní sporty, lyžování

Není

Koupání, vodní sporty, vodní turistika, rybaření

Městské koupaliště Uničov, Uničov

Výukový plavecký bazén Uničov, Uničov

Městské koupaliště Uničov, Uničov

Nejen koupání, ale také sport a zábava. Děti ocení především tobogan a dětské hřiště s kolotoči, dospělí zde mohou změřit síly na sportovním hřišti pro míčové hry nebo si s přáteli zasoutěžit v kuželkách. Nejen vykoupat, ale také zasportovat nebo pobavit se lze na koupališti v Uničově. Návštěvníkům jsou k dispozici také nedaleké tenisové kurty.



Ostatní doprovodné služby

Půjčovna lodí BUFUR, Medlov

Lázeňská infrastruktura

Není

Venkovský cestovní ruch

Farma Holubice, Medlov

Farma Holubice, Medlov

Rodinnou farmu s kempem a dančí oborou mohou návštěvníci nalézt uprostřed bohaté přírody předhůří Nízkého Jeseníku. Nově vybudovaný kemp s dalekým výhledem na úrodnou krajinu Hané má připravena místa pro stany i karavany. Na farmě se je možnost ubytování také v apartmánu.

Kongresová centra a konferenční místnosti

MKZ Uničov

Kino Uničov, Uničov

Ubytování		
TYP	POČET	UBYTOVACÍ KAPACITA
Hotel ****	0	0
Hotel ***	0	0
Hotel ostatní kategorie	2	38
Hostel	0	0
Penzion	1	16
Ubytovna	0	0
Ostatní ubytování	1	4
Autokemp/kemp	0	0
Lázeňské zařízení	0	0
Zařízení - celkem	4	58

Lokalita Uničovsko je bohatá na cykloturistiku a muzea. Potenciál pro rozvoj forem CR: kulturně-poznávací a šetrný cestovní ruch.



2.2 Turistické lokality a jejich pasportizace dle forem cestovního ruchu – turistický region Jeseníky

2.2.1 Bruntálsko

Přírodní atraktivita

Chráněná krajinná oblast Jeseníky, Karlova Studánka

Vodopády Bílé Opavy, Karlova Studánka

Velká kotlina, Malá Morávka-Ovčárna

Rešovské vodopády, Slezská Harta

Přírodní park Sovinecko, Řídeč, Slovinec

Popis některých vybraných atraktivit

Vodopády Bílé Opavy, Karlova Studánka

Atraktivní přírodní útvar

Romantický kaňon horské bystřiny s řadou kaskád vzdálený zhruba 2 km od Karlovy Studánky, lokalitou prochází značená turistická trasa. Chráněné území je součástí národní přírodní rezervace Praděd, předmětem ochrany jsou zejména původní smrkové porosty.

Rešovské vodopády

Na turistickou obhlídku se lze vydat směrem na národní přírodní památku „Rešovské vodopády“, které svírá soutěska říčky Huntavy. Vodopády jsou od roku 1966 chráněné.

Kulturně-historické památky a atraktivita

Hrady a zámky

Hrad Sovinec, Sovinec

Zámek Bruntál, Bruntál

Jeskyně

Není

Zříceniny

Není

Technické památky

Není

Rozhledny

Praděd – vysílač s rozhlednou

Poutní místa, chrámy a kostely

Barokní poutní kostel Panny Marie Pomocné, Bruntál

Muzea

Městské muzeum v Rýmařově, Rýmařov

Muzeum v Bruntále, Bruntál

Popis některých vybraných atraktivit

Hrad Sovinec, Sovinec

Nejrozsáhlejší hradní komplex v Jeseníkách, místo konání mnoha výstav a kulturních akcí. Hrad na skalnatém výběžku, založený před rokem 1333, zažil bohatou historii.



Praděd

Rozhledna stojí na nejvyšším vrcholu Jeseníků v nadmořské výšce 1492 m. Původní rozhledna byla vybudována německým turistickým spolkem Mährisch-Schlesischen-Sudetengebirgsverein v r. 1912 v novogotickém stylu. Stávající rozhledna byla postavena v r. 1983. Výška věže je 162 m. Ve výšce 80 m je prosklená kruhová vyhlídka, na kterou je možno se dostat jen výtahem za zvláštní vstupné. Za příznivého počasí je odtud unikátní výhled na široké okolí.

Muzeum, zámek v Bruntále

Bruntálské muzeum sídlí přímo na zámku, má zde svá odborná pracoviště, muzejní knihovnu a fotooddělení s fotoarchívem.

Turistické a naučné stezky, cyklostezky, hipostezky, běžecké lyžařské trasy

Pěší stezky

Hustá síť pěších tras mezi nejvýznamnější patří:

Naučná stezka okolím Pradědu

Cyklostezky

Hustá síť cyklotras mezi nejvýznamnější patří:

Karlovice – Pod Šindelnou – Malá Hvězda – Suchá Rudná – Andělská hora - Anenský vrch – Vrbno p/P 31,-km

Náročnější výlet okolím Vrbna pod Pradědem a Karlovic po lesních silničkách s častými výhledy. Střídaté stoupání a klesání. Mimo úsek Andělská hora – Anenská myslivna (lesní cesta) asfaltový povrch, vhodné pro trekingová a horská kola. Zajímavostí je poutní kostel na Anenském vrchu.

Hipostezky

Není

Zimní sporty, lyžování

Běžecké lyžařské trasy

Červenohorské sedlo – Švýčárna – Ovčárna

Alfrédka – Karlov

Karlov – Kapitánská cesta - Hvězda

Lyžařské areály

Lyžařský areál na Pradědu – Karlov, Malá Morávka

Lyžařský areál Malá Morávka – Karlov, Malá Morávka

Ski areál Moravice – Nová Ves

Popis některých vybraných lyžařských areálů

Praděd, Malá Morávka

Nejvyšší hora Moravy Praděd 1492 je dominantou celých Jeseníků. Nabízí výborné sněhové podmínky pro příznivce sjezdového i běžeckého lyžování. V areálu je 9 sjezdových tratí na kterých si přijdou na své jak začátečníci, pokročilý lyžaři tak snowboardisté.

Malá Morávka – Karlov

Lyžařský areál Malá Morávka – Karlov je považován za jedno z největších středisek Jeseníků – je zde více jak 20 lyžařských vleků a nespočet sjezdovek všech druhů obtížnosti od začátečníků po velmi zdatné lyžaře. V areálu můžete využít půjčovny lyží, úschovny lyží, skiservis.



Koupání, vodní sporty, vodní turistika, rybaření

Aquacentrum Slunce Rýmařov, Rýmařov

Krytý plavecký bazén, Bruntál

Bazénový komplex, Karlova Studánka

Rybářská bašta, Tylov

Ostatní doprovodné služby

Krytá motokárová dráha

Bowling

Půjčovna koloběžek, Praděd

Cyklobusy

Lázeňská infrastruktura

Lázně Karlova Studánka, Karlova Studánka

Solná jeskyně Karlova Studánka, Karlova Studánka

Popis vybrané lázeňské infrastruktury

Státní léčebné lázně Karlova Studánka s.p.

(Karlova Studánka – 50°4'24.59"N, 17°18'22.25"E)

Lázeňská léčba zde probíhá již od 18. století, pod lékařským dohledem 222 let. Léčba je klimatická, inhalační a rehabilitační. Procedury se poskytují k léčení nemocí dechového, cévního a pohybového ústrojí, onkologických onemocnění bez známek recidivy, nemocí z povolání s postižením dechového a cévního ústrojí. Přírodní léčivý zdroj: minerální voda, přírodní CO₂, rašelina a čisté horské prostředí (charakter „klimatických lázní“).

Venkovský cestovní ruch

Agroturistika Ljuba Kielarová, Malá Morávka

Hamříkova stáj, Dolní Moravice

Jezdecké centrum Albrechtice, Albrechtice

Penzion Spolfin, Bruntál

Ranč Koločava, Heřmanovice

Jantar, Malá Morávka

JO Horymas Horní Město, Skály u Rýmařova

Ranč Solný potok, Město Albrechtice

Penzion Hamříkova stáj, Rýmařov

Stáj Hraběnky, Jindřichov u Krnova

Stáj Lidka, Heřmanovice

Popis některých vybraných atraktivit

Agroturistika Ljuba Kielarová, Malá Morávka

Rodinnou farmu, zaměřenou na ekologické zemědělství, najdete v centru CHKO Jeseníky v malebné horské vesničce Malá Morávka (620 m n. m.). Kromě huculských koní, kteří se zde prohánějí na zelených pastvinách, farmě se lze setkat také s dalšími zvířaty, o něž se mohou návštěvníci starat.

Ranč Solný potok

Víkendové pobyty pro milovníky koní s možností výuky a rekreačních vyjížděk do okolní přírody. Možnost aktivního odpočinku dětí a rodičů při chovu zvířat na ekofarmě. Výroba



domácích produktů. Na ranči je možno ustájit koně při přejezdu nebo při putování na půjčených koních. Ubytování lze nabídnout ve stodole ve vlastním spacím pytli, pod stanem, nebo v rodině majitelů.

Kongresová centra a konferenční místnosti

Lázně Karlova Studánka

Sporthotel Kurzovní pod Pradědem, Karlova Studánka

Ubytování		
TYP	POČET	UBYTOVACÍ KAPACITA
Hotel ****	0	0
Hotel ***	1	32
Hotel ostatní kategorie	2	148
Hostel	0	0
Penzion	2	23
Chata a chalupa	nezjištěno	nezjištěno
Ubytovna	2	76
Ostatní ubytování	3	36
Autokemp/kemp	0	0
Lázeňské zařízení	0	0
Zařízení - celkem	10+	315+

Lokalita Bruntálsko je bohatá na přírodní atraktivity, zimní sporty a lázeňství. Potenciál pro rozvoj forem CR: kulturně-poznávací, lázeňství, aktivní turistika a šetrný cestovní ruch.

Javornicko a Žulovsko

Přírodní atraktivity

Lom Rampa, Černá Voda

Lom Rokliny, Černá Voda

Lom Starost, Žulová

Lom Žulový vrch, Vápenná

Přírodní rezervace Račí údolí, Javorník – Natura 2000

Šafářova skála, Bílá Voda

Čertovy kazatelny, Javorník

Smolný vrch, národní přírodní památka Venušiny misky, Žulová

Údolím Stříbrného potoka, Skorošice

Nýznerovské vodopády, Žulová

Růženec, Bílá Voda

EVL Vidnava – Natura 2000

Kostel Černá Voda – Natura 2000

EVL Rychlebské hory – Sokolský hřbet – Natura 2000

Borový vrch, Žulová



Popis některých vybraných atraktivit

Přírodní rezervace Račí údolí, Javorník

Malebné údolí Račího potoka bylo vyhlášeno rezervací roku 1998. V lokalitě doložen výskyt čápa černého a výra velkého.

Smolný vrch, národní přírodní památka Venušiny misky, Žulová

Hora s žulovým skalním městem

Hora ve výšce 404 metrů nad mořem umožňuje daleký výhled. Žulové skalní město se zajímavými útvary je opředeno mnoha pověstmi. V roce 1971 byla lokalita zapsána do seznamu národních přírodních památek pod názvem Venušiny misky.

Kulturně-historické památky a atraktivita
Hrady a zámky
Zámek Jánský Vrch, Javorník
Zříceniny
Zřícenina Rychleby, Javorník
Zřícenina Hradisko – Kaltenštejn, Černá Voda
Technické památky
Není
Rozhledny
Rozhledna Borůvková hora, Javorník
Poutní místa, chrámy a kostely
Hřbitovní kostel svatého Kříže, Javorník
Kostel Černá Voda – Natura 2000
Kostel Nejsvětější Trojice, Javorník
Kostel sv. Františka z Assisi, Vidnava
Kostel Neposkvrněného početí Panny Marie, Travná
Boží hora, Žulová
Muzea
Dětské muzeum Javorník, Javorník
Železniční muzeum, Vidnava
Městské muzeum Javorník, Javorník
Ostatní
Kulturní dům, Černá Voda – Natura 2000

Popis některých vybraných atraktivit

Zámek Jánský Vrch, Javorník

Impozantní renesančně-barokní zámek s unikátní expozicí kuřáckých potřeb. Starobylé sídlo vratislavských biskupů, rozkládající se na ostrohu nad městem, je poprvé připomínáno jako gotický hrad již roku 1307. Na renesanční zámek byl přestavěn v letech 1482–89, později prošel i barokní úpravou a patří k nejzachovalejším stavbám tohoto druhu v českém Slezsku.





Rozhledna Borůvková hora, Javorník

Původní rozhledna na Borůvkové hoře (898 m) byla vystavěna v 70. letech 19. stol. V průběhu let byla tato rozhledna ještě dvakrát vybudována, neboť se její neudržovaná, dřevěná konstrukce pod náporem větru zřítla. Dnes zde stojí nová 25m vysoká vyhlídková věž, která byla veřejnosti otevřena v říjnu 2006. Stavba věže rozhledny je kruhového půdorysu, z nosné ocelové konstrukce a dřevěného opláštění. Součástí stavby je také zděný přístřešek pro turisty. Vyhlídka je ve výšce cca 24 m, nejvyšší místo rozhledny je 26,1 m.

Turistické a naučné stezky, cyklostezky a hipostezky

Pěší stezky

Hustá síť pěších tras mezi nejvýznamnější patří:

Bílá Voda – Travná – Zálesí – Špičák – Břidličný – Nýznerovské vodop. – Žulová 39,1 km

Jedná se o náročnou trasu, která patří mezi nejzajímavější trasy v Jeseníkách součástí trasy jsou jeskyně na Špičáku, Nýznerovské vodopády aj. přírodní zajímavosti.

Cyklostezky

Výskyt několika cyklotras mezi nejvýznamnější patří:

Javorník – Bílá Voda – Ruženec – Nad Travnou – Javorník 32,5 km

Okružní výlet odlehkým výběžkem Rychlebských hor sevřeného ze 3 stran státní hranicí. První třetina cesty po málo frekventované silnici podél státní hranice, z Bílé Vody mírným stoupáním hlubokými lesy po lesních silničkách a cestách. Po svazích Borůvkové hory, sjezd do Javorníku. Omezené výhledy s možností odbočení k vyhlídkovým vrcholům (Šafářova skála, Bílá skála, Vysoký kámen aj.) Vhodné pro trekingová a horská kola.

Hipostezky

Není

Zimní sporty, lyžování

Běžecské lyžařské trasy

Nejsou

Lyžařské vleky

Lyžařský vlek Travná

Koupání, vodní sporty, vodní turistika, rybaření

Ekofarma Karel Rybár, Stará Červená Voda

Koupaliště Velká Kraš, Velká Kraš

Javorník

Lom Ferstr, Žulová

Lom Kaolinka, Vidnava

Lom Pelnář, Uhelná

Lom Vycpálek, Vápenná

Ostatní doprovodné služby

Městské kulturní středisko Javorník, Javorník

Sedm křížů, Javorník

Výroba hostií, Unita, Bílá Voda

Tančírna v Račím údolí, Javorník (v současnosti nefunkční)

Lázeňská infrastruktura

Není



Venkovský cestovní ruch

Ekofarma Karel Rybár, Stará Červená Voda

Appaloosa horse ranch, Černá Voda

Ranč V Podhradí, Černá Voda

Ranč u tří býků, Černá voda

Popis některých vybraných aktivit

Ekofarma Karel Rybár, Stará Červená Voda

Ekologicky hospodařící zemědělská farma (rozloha 520 ha), rozprostírající se uprostřed čisté přírody podhůří Rychlebských hor (mezi Jeseníkem a Vidnavou) jen několik kilometrů od polských hranic, nabízí mnoho příležitostí k trávení aktivní dovolené.

Ranč V Podhradí, Černá Voda

Malá rodinná koňská farma se nachází na okraji obce Černá Voda (mezi Jeseníkem a Vidnavou) v pěkném přírodním prostředí podhůří Rychlebských hor, kde se na zelených pastvinách setkáte nejen s hravými poníky či elegantními anglickými plnokrevníky, ale můžete se zúčastnit také atraktivního výcviku westernových koní.

Kongresová centra a konferenční místnosti

Penzion Domeček, Bernartice

Rekreační chata Vladimír, Javorník

Ubytování		
TYP	POČET	UBYTOVACÍ KAPACITA
Hotel ****	0	0
Hotel ***	0	0
Hotel ostatní kategorie	2	39
Hostel	0	0
Penzion	5	132
Chata a chalupa	13	228
Ubytovna	1	160
Ostatní ubytování	0	0
Autokemp/kemp	0	0
Lázeňské zařízení	0	0
Zařízení - celkem	21	559

Lokalita Javornicko a Žulovsko je bohatá na přírodní atraktivity, kulturně-historické památky, vodní turistiku i venkovský cestovní ruch. Potenciál pro rozvoj forem CR: kulturně-poznávací, aktivní turistika a šetrný cestovní ruch.

2.2.2 Jesenícko

Přírodní atraktivity

Chráněná krajinná oblast Jeseníky, Bělá pod Pradědem, Jeseník, Lipová – Lázně, Česká Ves



Čertovy kameny, Jeseník
Vysoký vodopád, Bělá pod Pradědem
Jeskyně Na Pomezí, Lipová
Národní přírodní rezervace Praděd, Bělá pod Pradědem
Národní přírodní rezervace Šerák – Keprník, Bělá pod Pradědem, Lipová-lázně
Ptačí oblast Jeseníky – Natura 2000
EVL Keprník – Natura 2000
EVL Šumárník – Natura 2000

Popis některých vybraných atraktivit

Čertovy kameny, Jeseník

Čertovy kameny jsou jedno z nejvýznamnějších horolezeckých oblastí na Jeseníku a také oblíbená destinace pro turistické výlety. Skalní útvar leží zhruba 3 km od Jeseníku směrem na Zlatý Chlum. U skal se nachází stejnojmenná turistická chata. Ke skalám se lze dostat po modré turistické značce, nebo po asfaltové cestě z Jeseníku. Na vrcholku skal je umístěna vyhlídka ke které vedou žebříky. Z vyhlídky je krásný výhled do údolí řeky Bělé. Čertovy kameny jsou velice oblíbené u horolezců.



Vysoký vodopád, Bělá pod Pradědem

Kaskádový útvar na Studeném potoce tvoří zvláštní biotop. V roce 1982 vyhlášen přírodní památkou.

Národní přírodní rezervace Šerák – Keprník, Bělá pod Pradědem, Lipová-lázně

Nejstarší přírodní rezervace na Moravě

Národní přírodní rezervace Šerák – Keprník je nejstarší rezervací na Moravě, byla vyhlášena již roku 1903 tehdejším majitelem panství Janem II. z Lichtenštejna. Vyskytuje se zde řada cenných rostlin. Zdejší chladné podnebí s vysokým množstvím srážek vytvořilo vhodné podmínky pro ukládání odumřelých zbytků bažinatých rostlin, proto se zde nachází několik poměrně rozsáhlých vrchovištních rašeliníšť. Ta jsou cenným dokladem výskytu dávných druhů rostlin, jelikož zbytky jejich pylu se tu mohou ukládat po několik tisíc let.



Kulturně-historické památky a atraktivity
Hrady a zámky
Vodní tvrz, Jeseník (dnes sídlo Vlastivědného muzea)
Zříceniny
Není
Technické památky
Není
Rozhledny
Zlatý chlum, Jeseník
Poutní místa, chrámy a kostely
Bývalý klášter voršilek, Jeseník
Kaple sv. Anny na křížovém vrchu, Jeseník
Evangelický kostel, Jeseník
Farní kostel Nanebevzetí Panny Marie, Jeseník
Muzea
Muzeum Auto moto veterán klubu Česká Ves, Česká Ves



Muzeum Slezského Semmeringu, Lipová-lázně
Vlastivědné muzeum Jesenicka, Jeseník
Muzeum Johanna Schrotha, Lipová-Lázně
Muzeum Vincenze Priessnitze, Jeseník

Popis některých vybraných atraktivit

Vlastivědné muzeum a Vodní tvrz, Jeseník

Mezi nepřítliš početnými historickými památkami na Jesenicku zaujímá jedno z nejdůležitějších míst budova vodní tvrze v Jeseníku, dnes sídla Vlastivědného muzea Jesenicka. Tato ojedinělá ukázka vyspělé středověké architektury je středem pozornosti nejen četných tuzemských i zahraničních návštěvníků, ale i lázeňských pacientů.

Jeskyně Na Pomezí, Lipová-lázně

Nejrozsáhlejší jeskynní komplex v ČR vzniklý rozpouštěním mramoru. Velká část těchto jeskyní, objevených v roce 1936, patří k tzv. živým. Vytvářejí se zde nové krápníky a formují se starší krápníkové útvary. Jeskyně Na Pomezí jsou největším jeskynním systémem v České republice vzniklým rozpouštěním mramoru. Zaslugu na vzniku těchto majestátních přírodních prostor má podzemní i povrchová voda z říčky Vidnávky.



Turistické a naučné stezky, cyklostezky a hipostezky

Pěší stezky

Hustá síť pěších tras mezi nejvýznamnější patří:

Hornická naučná stezka Zlatý Chlum, Naučná stezka Vincenze Priessnitze, dále pak Lipová – lázně - Sedlo Na Pomezí – Lomy na Smrčnicku – Tři studánky – Smrk – Ramzová 16,5 km

Trasa vede ze sedla Na Pomezí, pak kolem chaty Na Smrčnicku, dále přes lomy na Smrčnicku na Lví horu a odsud přes sedlo Tři studánky na nejvyšší horu Rychlebských hor Smrk (1125 m n.m.). Odtud pohodlně po hřebeni sestoupíme na Ramzovské sedlo. Jedná se o středně náročnou turistickou stezku, nejnáročnějším úsekem je stoupaní na Lví horu, které je však vykoupeno velmi zajímavými výhledy na okolní hory.

Cyklostezky

Hustá síť cyklotras, mezi nejvýznamnější patří:

Moravská cyklostezka, dále pak Čarodějnická cyklotrasa:

Bělá pod Pradědem – Domašov - Jeseník – Česká Ves – Písečná – Rejvíz – Zlaté Hory 47 km

Vyjíždka na kolech do 17. století, kdy se na Jesenicku a na Šumperku odehrávaly čarodějnické procesy, které připravily o životy desítky nevinných lidí. K uctění jejich památky a připomenutí některých příběhů byly mezi Zlatými Horami a Mohelnicí instalovány pomníčky, které tvoří XIV a VI zastavení naučné Čarodějnické cyklotrasy.

Hipostezky

Vyjíždky na koních, Jeseník

Popis některých vybraných atraktivit

Moravská cyklostezka

Cyklostezka vede Slezskem, Hanou, Moravským Slováckem, Podlužím. Každá oblast nabízí něco jiného. Zpočátku značně stoupá přes lázně Jeseník a Lipová, až dosáhne na Ramzovském sedle nejvyššího bodu své pouti (782 m.n.m.). Odtud ještě zavítá do kopcovitého předhoří Kralického Sněžníku, kde nabízí při jasném počasí skvělé výhledy. Za Habarticemi klesá o dvě stě metrů níže do Hanušovic, odtud pokračuje až na malé výjimky



stále kolem řeky Moravy. Vede dvěma chráněnými krajinnými oblastmi – Jeseníky a Litovelským Pomoravím. Po cestě je možno navštívit historické město Olomouc, památky Unesco v Kroměříži i řadu zámků a hradů (např. Bouzov či Buchlov).

Moravská cyklostezka v rámci Olomouckého kraje zasahuje do obou turistických regionů a vede přes několik turistických lokalit.

Zimní sporty, lyžování
Běžecské lyžařské trasy
Horní Lipová – Kovárna – Miroslav – Lipová-lázně Běžecské tratě FENIX SKI TEAM JESENÍK Běžecské tratě Bělá pod Pradědem
Lyžařské areály
Červenohorské sedlo, Bělá pod Pradědem
Lyžařský areál Lázeňský vrch, Lipová-Lázně
Lyžařský areál Miroslav, Lipová-Lázně
Lyžařský areál a snowpark Filipovice
Pod Křížovým Vrchem, Jeseník
Lyžařský vleč Vojenské lázeňské léčebny, Jeseník-lázně

Popis některých vybraných aktivit

Červenohorské sedlo, Bělá pod Pradědem

Červenohorské sedlo(ČHS) je jedno z nejvyšších středisek sjezdového lyžování na Severní Moravě. Poloha nad 1000 m.n.m. je předpokladem výborných sněhových podmínek. ČHS nabízí od výslovně lehkých až po prudký slalomový svah určený nejvyspělejšími lyžařům. Upravované běžecské trasy se zde rozbíhají na obě strany Hrubého Jeseníku.



Miroslav, Lipová - lázně

Areál tvoří několik sjezdových tratí střední obtížnosti o celkové délce přes 3 km. Vhodné jak pro začátečníky, tak pro pokročilé lyžaře. Je zde lyžařská škola, půjčovna lyží, skiservis, úschovna lyží, občerstvení. Součástí areálu je snowboardový park s různými atrakcemi.

Koupání, vodní sporty, vodní turistika, rybaření
Krytý bazén Jeseník – lázně, Jeseník
Aqua Centrum Česká Ves, Česká Ves
Jesenické koupaliště, Jeseník
Jezírka na Bobrovníku, Lipová-Lázně
Krytý bazén v Priessnitzových lázních, Jeseník
Relax Domašov, Bělá pod Pradědem

Popis některých vybraných aktivit

Aqua Centrum Česká Ves, Česká Ves

Nabízí krytý bazén (25 x 10 m), restauraci, masáže. V letním období je k dispozici hřiště, volejbal, ruské kuželky.

Jezírka na Bobrovníku, Lipová-Lázně

Oblíbené místo vyznavačů sportovního rybaření.



Ostatní doprovodné služby

Městská kulturní zařízení Jeseník, Jeseník

Relax Domašov, Bělá pod Pradědem

DENNI – AIR, Jeseník

Fenix Tennis Club, Jeseník

Relaxcentrum Bělá pod Pradědem, Bělá pod Pradědem

Sportovní areál Na Smrt'áku, Jeseník

Squash 2000, Jeseník

Squash Bowling Centrum, Jeseník

Kuželna, Jeseník

Mateřská školka, Lipová-lázně – Natura 2000

Aeroclub, Jeseník

Ranč Orel – Adrenalin Park, Česká Ves

Cyklobusy

Popis některých vybraných atraktivit

Relaxcentrum Bělá pod Pradědem, Bělá pod Pradědem

Sportovní areál, bowling (2 dráhy špičkové úrovně), squash, krytý bazén (10x5 m), fitness centrum, solárium, sauna, masáže, vnitřní krb, stolní tenis, internet, hrací automaty, restaurace, kongresový sál (asi 50 osob), turistická ubytovna (15 osob), minigolf, tenisový kurt, plážový volejbal, dětské hřiště, dětská cyklistická dráha.

Lázeňská infrastruktura

Priessnitzovy léčebné lázně Jeseník, Jeseník

Lázně Dolní Lipová, Lipová-lázně

Solná jeskyně SOLVITA, Jeseník

Popis některých vybraných atraktivit

Priessnitzovy léčebné lázně Jeseník, Jeseník

Významné lázeňské místo. Priessnitzovy léčebné lázně leží ve svahu nejvýchodnějšího výběžku Rychlebských hor asi 2 km od města Jeseník v průměrné nadmořské výšce 620 metrů nad mořem. Jejich areál, citlivě zasazený do krajiny, tvoří dominantu širokého okolí a je odtud jedinečný výhled na celý hlavní hřeben Hrubého Jeseníku. Jsou zde mimořádně příznivé klimatické podmínky: ze tří stran, ze severu, západu a jihu je chráněn vysoké hřebeny hor, pouze směrem na východ je údolí otevřeno do polských rovin. Zdejší mikroklima je velmi vhodné pro léčení horních a dolních cest dýchacích, potíží krevního oběhu, nervové soustavy a vegetativního nervstva.



Lázně Dolní Lipová, Lipová-lázně

Lázně vyhlášené úspěchy při léčbě kožních chorob, obezity a cukrovky. Počátky lázní jsou neodmyslitelně spjaty se jménem jejich zakladatele Johanna Schrotha (1798 – 1856), který založil lázně v roce 1829. Jeho "léčba půstem" spočívala v odnětí potravy i nápojů a záměrné ponechávání těla ve vlhkém teple. (Johann Schroth) Dnes se tyto lázně specializují na léčbu kožních onemocnění, cukrovky a onemocnění štítné žlázy a ve 160 leté tradici v léčbě obezity uplatňují nejmodernější objevy a trendy v redukci tělesné váhy, dle mezinárodních výzkumných programů a jejich výsledků.





Venkovský cestovní ruch

Ranch Eden, Jeseník

Ranč Orel – Adrenalin Park, Česká Ves

Popis některých vybraných atraktivit

Ranč Orel – Adrenalin Park, Česká Ves

Sportovně-rekreační areál (30 ha) s jízdárnou, krytou halou a mnoha zajímavými aktivitami (crossová dráha pro čtyřkolky) může turista navštívit uprostřed krásné přírody CHKO Jeseníky (asi 6 km na sever od města Jeseníku). V okolí se nachází nejen řada přírodních památek, ale také 30 km koňských stezek.

Kongresová centra a konferenční místnosti

Kongresové centrum, Jeseník-lázně

Relaxcentrum Bělá pod Pradědem, Bělá pod Pradědem

Hotel Slovan, Jeseník

Hotel Park, Bělá pod Pradědem

Chata Čertovy Kameny, Česká Ves

Rodinný penzion Pohoda, Česká Ves

Apartmá, Jeseník

Albatros, Jeseník

Penzion Růže, Jeseník

Pepova bouda, Jeseník

Lázně Dolní Lipová, Schort spol. s r. o., Lipová-lázně

Penzion Pomněnka, Lipová-lázně

Penzion Slatina, Lipová-lázně

Ubytování		
TYP	POČET	UBYTOVACÍ KAPACITA
Hotel ****	3	273
Hotel ***	4	291
Hotel ostatní kategorie	8	388
Hostel	0	0
Penzion	51	1225
Chata a chalupa	25	405
Ubytovna	3	54
Ostatní ubytování/ v soukromí	32	362
Autokemp/kemp	1	143
Lázeňské zařízení ***	4	495
Lázeňské zařízení	7	583
Zařízení – celkem	138	4219

Certifikovaná zařízení: Hotel Slovan, hotel ****, Jeseník

Lokalita Jesenícko je bohatá na přírodní atraktivity, kulturně-historické památky, zimní sporty, vodní turistiku i lázeňství. Potenciál pro rozvoj forem CR: kulturně-poznávací, lázeňství, aktivní turistika a šetrný cestovní ruch.



2.2.3 Králícko

Přírodní atraktivita
Národní přírodní rezervace Králícký Sněžník
Naučná stezka Králícký Sněžník
Krasové jeskyně Tvarožné díry (veřejnosti nepřístupné)
Ptačí oblast Králícký Sněžník – Natura 2000
EVL Králícký Sněžník – Natura 2000

Kulturně-historické památky a atraktivita
Hrady a zámky
Není
Zříceniny
Není
Technické památky
Není
Rozhledny
Rozhledna na Křížové hoře nad Červenou Vodou, Červená Voda
Poutní místa, chrámy a kostely
Klášter Hora Matky Boží, Králíky
Muzea
Není

Turistické a naučné stezky, cyklostezky a hipostezky
Pěší stezky
Naučná stezka Králícký Sněžník
Cyklostezky
Není
Hipostezky
Není

Zimní sporty, lyžování
Běžecské lyžařské trasy
Okruhy na Dolní Moravě
Lyžařské areály
Ski Sněžník Dolní Morava, Králíky

Ski Sněžník Dolní Morava, Králíky

Lyžařské středisko Dolní Morava nabízí tratě všech stupňů obtížnosti. Náročné lyžaře jistě nadchne černá sjezdovka, která patří k nejprudším v České Republice. Běžně se na ní lze setkat s členy lyžařské reprezentace, kteří zde trénují.



Koupání, vodní sporty, vodní turistika, rybaření
Řeka Morava

Ostatní doprovodné služby
Není



Lázeňská infrastruktura

Není

Venkovský cestovní ruch

Není

Kongresová centra a konferenční místnosti

Není

Ubytování

Králická chata – Schválená infrastruktura – zvýšení standardu ubytování a stravování

Penzion na Hoře Matky Boží, Králíky

Ubytování v soukromí U Olinky, Dolní Boříkovice

Ubytování pod Králickým Sněžníkem – Eva Zoblová

Penzion Bumbálka, Králíky

Hotel Beseda, Králíky

Hotálek Kačenka, na hoře Matky Boží

Hotel Zlatá Labuť, Králíky

Ubytování v apartmánech U Sjezdovky, Dolní Morava

Chata Červený Potok, Dolní Morava

Penzion V Áleji, Králíky

Lokalita Králícko je bohatá na přírodní atraktivitu. Potenciál pro rozvoj forem CR: aktivní turistika a šetrný cestovní ruch.

Vzhledem k poloze lokality mimo území Olomouckého kraje nebude dále sledována v návrhové části.

2.2.4 Ramzovské sedlo

Přírodní atraktivita

Chráněná krajinná oblast Jeseníky, Branná, Ostružná,

Národní přírodní rezervace Šerák – Keprník

Skály Pasák, Branná

Hrad Branná – Natura 2000

Kulturně-historické památky a atraktivita

Hrady a zámky

Hrad Kolštejn, Branná

Zříceniny

Zřícenina Kolštejn, Branná

Technické památky

Srub StM – S 50 U TRATI, Branná

Rozhledny

Není



Poutní místa, chrámy a kostely
Kostel sv. Michaela, Branná
Muzea
Není

Turistické a naučné stezky, cyklostezky a hipostezky
Pěší stezky
Hustá síť značených pěších tras, mezi nejvýznamnější patří: Naučná stezka Keprnickými horami, Naučná stezka Červenohorské Sedlo – Šerák – Ramzová, Naučná stezka Pasák, dále pak Ramzová - Petříkov - Brousek - Smrk - Klín – Ramzová 11,5km Nenáročná trasa vhodná pro rodiny s dětmi na trase je možné vyzkoušet horské minikáry na Ramzové.
Cyklostezky
Hustá síť cyklotras, mezi nejvýznamnější patří trasy okolí Ostružné, Ramzové.
Hipostezky
Není

Zimní sporty, lyžování
Běžecské lyžařské trasy
Horní Lipová – Kovárna – Miroslav – Lipová-lázně Horní Lipová – Kovárna – Pod Obřimi skalami – Javořík – Jeseník za viaduktem Horní lipová- Kovárna – Ramzová Ramzová – Obří Skály – Miroslav Paprsek – Smrk – Horní lipová Ramzová – Petříkov – Paprsek Paprsek - Ostružná Branná okruh PROSKIL
Lyžařské areály
SKI ARENA R3 – Ramzová, Ostružná, Ramzová
Horské minikáry Ramzová, Ramzová
KASTE – Petříkov
Lyžařský areál Petříkov, Ostružná
Ski areál Ostružná, Ostružná
PROskil Branná, Branná
Sportovní areál Františkov, Branná
Sněžné čluny snowtubing a snowcart, Ramzová

Popis některých vybraných atraktivit

Lyžařský areál Petříkov a Ostružná, Ostružná

Významné lyžařské středisko. Lyžařský areál Petříkov – Ostružná (700–950 m n. m.) patří, k těm největším a nejznámějším lyžařským střediskům v oblasti Jeseníků. Ostružná uspokojí svými terény především vyznavače pohodového rodinného lyžování, Petříkov má co nabídnout spíše náročnějším lyžařům, kteří hledají atmosféru lyžování v malém, klidném údolí, ale s veškerými službami. Ubytovací i stravovací kapacity nalezne návštěvník v samotné blízkosti vleků a oceníte především jejich domácí atmosféru.

PROskil Branná, Branná

Lyžařské středisko ve výšce 630 – 750 m n. m., vybudované v obci Branná, nabízí dva lyžařské vleky a sedačkovou lanovku. Lyžovat je





možné na třech svazích – mírnějším pro začátečníky a strmějších pro zdatnější jezdce. V Branné je mnoho možností ubytování v soukromí.

Upravovaná běžecká stopa v délce 12,6 km začíná u výstupní stanice lanovky. Běžkaři jsou nahoru přepravováni sedačkovou lanovkou zdarma.

Koupání, vodní sporty, vodní turistika, rybaření

Není

Ostatní doprovodné služby

Letní bobová dráha Petříkov, Petříkov

Tenisové kurty Ramzová, Ramzová

Bowlingová dráha Penzionu Formanka, Hanušovice

Relax centrum Kolštejn, Kolštejn

Lanová dráha Ramzová – Bonera s. r. o., Ramzová

Popis některých vybraných atrakcí

Letní bobová dráha Petříkov, Petříkov

Nabízí 800m dlouhou bobovou dráhu. Sportovní zařízení je první svého druhu v České republice.



Lázeňská infrastruktura

Není

Venkovský cestovní ruch

Josefův dvůr, Ostružná

Josefův dvůr, Ostružná

Celoroční pobyty uprostřed krásné horské přírody CHKO Jeseníky nabízí stylový penzion Josefův dvůr, v jehož bezprostředním okolí se nachází nejen řada přírodních i historických zajímavostí a sportovních aktivit (jízda na koni, lyžování, turistika, cyklistika), ale také zde návštěvník stráví mnoho příjemných chvil mezi domácími zvířaty.

Kongresová centra a konferenční místnosti

Hotel Kolštejn, Branná

Penzion U Orla, Branná

Horský hotel Neubauer, Ostružná

Skiland, Ostružná

Ubytování		
TYP	POČET	UBYTOVACÍ KAPACITA
Hotel ****	0	0
Hotel ***	0	0
Hotel ostatní kategorie	2	121
Hostel	0	0
Penzion	18	615
Chata a chalupa	15	415
Ubytovna	3	192
Ostatní ubytování	1	42



Autokemp/kemp	0	0
Lázeňské zařízení	0	0
Zařízení - celkem	39	1385

Certifikovaná zařízení:

Penzion Haltmar, pension ***, Ostružná

Ski Penzion Petříkov, pension **, Ostružná

Lokalita Ramzovské Sedlo je bohatá na přírodní atraktivity, aktivní turistiku a zimní sporty. Potenciál pro rozvoj forem CR: aktivní turistika a šetrný cestovní ruch.

2.2.5 Staroměstsko a Hanušovicko

Přírodní atraktivity

Národní přírodní rezervace Králický Sněžník, Malá Morava, Staré Město

EVL Chrástický hadec – Natura 2000

EVL Pod Rudným vrchem – Natura 2000

EVL Poláchovy stráně – Natura 2000

EVL Ruda nad Moravou – Natura 2000

Popis některých vybraných atraktivit

Národní přírodní rezervace Králický Sněžník, Malá Morava, Staré Město

Původní lesy a rašeliniště v oblasti pramene řeky Moravy

Dominantou Staroměstska je Králický Sněžník (1424 m n. m.), na jehož vrcholu kdysi stávala rozhledna. Širému okolí vévodí soška sluněte, které se po celý rok kochá rozhledem na Hrubý Jeseník, Orlické hory, Krkonoše a polské Soví hory. Národní přírodní rezervace Králický Sněžník, kolébka největší moravské řeky Moravy, leží v centrální a vrcholové části stejnojmenného pohoří a rozkládá se na ploše 1695 ha. Na hranici s Polskem se tyčí hora Klepý, jež je významným evropským rozvodím tří úmoří.

Kulturně-historické památky a atraktivity

Hrady a zámky

Není

Zříceniny

Nový hrad, Kopřivná

Technické památky

Pohraniční opevnění u Starého Města pod Sněžníkem, Staré Město

Rozhledny

Není

Poutní místa, chrámy a kostely

Kostel sv. Anny, Staré Město

Kostel, Hanušovice – Natura 2000

Socha Krista na hoře Olivetské, Vysoké Zibřidovice

Kaplička Na hřebeni na Stříbrnicemi, Stříbrnice

Svatá Trojice, Malá Morava

Muzea

Muzeum Staré Město, Staré Město



Vojenské muzeum Staré Město, Staré Město

Turistické a naučné stezky, cyklostezky a hipostezky

Pěší stezky

Hustá síť značených pěších tras, mezi nejvýznamnější patří:

Staré Město – Starý kopec – Větrov – Paprsek – Velké Vrbno – Malé Vrbno – Staré Město 15 km

Náročnější trasa s prudším výstupem na Paprsek, vhodné jako celodenní výlet, povrch: silnice, zpevněná asfaltová cesta, polní cesta, turistické značky: zelená, žlutá, modrá.

Restaurace: Pod Javorem, Národní Dům, Staroměstský šenk aj.

Dále pak Králíky - Mariánský kopec, klášter - Horní Orlice - Pod Jeřábem - Svatá Trojice - Severomoravská chata – Podlesí 14,5 km

Jedná se o středně náročnou trasu, na níž je možné shlédnout několik pamětihodností. Namáhavější část trasy je stoupání na Mariánský kopec, táhlé stoupání ke Sv. Trojici. Nejvyšší body: Svatá Trojice 852 m, Mariánský kopec 770 m.

Restaurace: Králíky – tři hotely s restauracemi v centru, možnost ubytování, celoroční provoz, chata na Hedeči, Severomoravská chata, hostinec v Podlesí.

Cyklostezky

Hustá síť značených cyklotras, mezi nejvýznamnější patří:

Staré Město – Nová Seninka - Kladská brána – Návrší – Jasaní - Vojtíškov – Hanušovice 38 km

celodenní náročná trasa pro horská a trekingová kola s nádhernými výhledy kopírující východní svahy masivu Kralického Sněžníku po lesních cestách. Závěrečný úsek z Vojtíškova do Hanušovic po frekventované silnici.

Dále pak trasy okolí Starého města, Paprsku, Hynčice pod Sušinou aj.

Hipostezky

Jezdecký klub, Staré Město

Jezdecká stezka Jeseníky - Beskydy

Popis některých vybraných atraktivit



Hynčice pod Sušinou

Hynčice pod Sušinou jsou výhodným místem na nízkohorskou turistiku po východním úbočí vnitrozemského hřbetu masivu Kralického Sněžníku i k túrám do centra masivu na Sušinu 1321 m.n.m a dále k pramenům Moravy a na vrchol Kralického Sněžníku 1423 m.n.m. Vyhledávaným cílem pěších turistů je údolí Prudkého potoka, kudy vede jedna z nejnáročnějších a nejromantičtějších tras těchto hor.

Naučná stezka vojenského opevnění, Staré Město

Naučná stezka začíná i končí u železniční stanice Staré Město pod Sněžníkem. V oblasti se nachází vojenské opevnění, budované v letech 1935 – 1938, patřilo k nejdokonalejším pevnostním systémům v Evropě budovaným proti vnější agresi.



Kromě možnosti využití horských kol a koloběžek v areálu Hynčice pod Sušinou, jsou vedeny trasy krátkých výletů po okolí střediska BERST – vleky Hynčice z převážné většiny po místních asfaltových komunikacích a v malé míře po velmi dobrých lesních cestách, které nebudou činit potíže se sjízdou začátečníkům, příležitostným bikerům, ani dětem, a to jak na horských, tak i na trekkingových kolech. Okruhy nejsou v terénu vyznačeny žádnými značkami, jedná se o následující okruhy:



Zimní sporty, lyžování

Běžecské lyžařské trasy

Ramzová – Petříkov - Paprsek

Paprsek – Ostružná

Okruhy kolem Paprsku

Lyžařské areály

Lyžařský areál Stříbrnice – Návrší, Stříbrnice (Staroměstsko a Hanušovicko)

Lyžařský areál Gregor Staré Město, Staré Město

Lyžařský areál Hynčice pod Sušinou, Staré Město

Lyžařský areál Kunčice – Skitech, Kunčice

Lyžařský areál Panoráma, Ruda nad Moravou

Lyžařský areál Kunčice – U Kaple, Kunčice

Lyžařský areál Paprsek, Velké Vrbno

Snowtubing, Skitech Kunčice, Kunčice

Popis některých vybraných atraktivit

Lyžařský areál Hynčice pod Sušinou, Staré Město

Lyžařský areál v nadmořské výšce 780–920 metrů nabízí dva kilometry sjezdových tratí, dva vleky s průměrnou délkou 500 m a dokonale upravené terény. Zasněžovací systém a příslušné služby v místě (servis, občerstvení, ubytování) dělají z tohoto areálu vhodné místo pro rodinnou dovolenou nebo celodenní lyžařský výlet. Parkovací plochy naleznete přímo u vleků nebo se na místo můžete dopravit skibusy, které vypravuje provozovatel areálu ze Starého Města.



V létě umožňuje areál letní lyžování, včetně využití vleků, půjčení horských minikár, opět s možností využití vleků. Hutný adrenalin do žil napumpuje jízda po sjezdovce na travním boardu. Koloběžky jsou vhodné jak pro příznivce adrenalinových sportů, tak pro rekreační sjíždění. Dokonalý brzdový systém dovoluje jet krokem, ale i rychlostí 60 km/hod podle toho, jaký způsob si jezdec zvolí. K dopravě na vrchol sjezdovky se používá vlek. Horské kolo zná každý a snad každý na něm už alespoň jednou jel. Lesním terénem, na silnici, po cyklostezce. Ale na horském kole směrem ze svahu dolů a rovnou po sjezdovce? To už vyžaduje pořádnou dávku odvahy. Na svah se můžete opět dostat vlekem.



Lyžařský areál Kunčice – Skitech, Kunčice

Lyžařský areál disponuje 3 lyžařskými vleky v celkové délce 4,5 km s převýšením 150 m, dětským vlekem a vlekem pro snowtubing. Některé tratě jsou uměle zasněžovány a všechny denně upravovány. Provozovatel zajišťuje i večerní lyžování. Parkoviště naleznete u vleků. Skibufet je umístěn přímo pod sjezdovkou, restaurační zařízení 200 m od vleků. K dispozici je také lyžařská škola a půjčovna lyží. Parkovat je možné zdarma 30 m od vleků,





autobusová zastávka se nachází o 200 m dále v Kunčicích. Vlakem je možné spojení do Starého Města, které se nachází 5 km od areálu.

Koupání, vodní sporty, vodní turistika, rybaření

Koupaliště Ruda nad Moravou, Ruda nad Moravou

Farma Štědrákova Lhota, Ruda nad Moravou

Řeka Morava, Hanušovice

Krupá

Ostatní doprovodné služby

Pivovar Holba Hanušovice, Hanušovice

Srub StM – S 31a, S 31b BOREK, OZDRAVOVNA, Staré Město

Srub StM – S 33 LESÍK, Staré Město

Srub StM – S 34 SVAH, Staré Město

Jízdárna Černý kůň, Staré Město

Popis některých vybraných atraktivit

Pivovar Holba Hanušovice, Hanušovice

V překrásném prostředí jesenických hor se pivo vyrábí od roku 1874. Dnes je značka Holba známa nejen mezi českými občany, ale popularitu si získala i v zahraničí. V pivovaru jsou možné exkurze pro skupiny i jednotlivce.

Lázeňská infrastruktura

Není

Venkovský cestovní ruch

Farma Velké Vrbno, Velké Vrbno

MARWIN v. o. s., Hanušovice

Chov Starokladrubských koní, Chrastice

Ekologická farma Morava, Komnatka

Ekologická farma Morava, Bohdíkov

Farma Štědrákova Lhota, Ruda nad Moravou

Jízdárna Černý kůň, Staré Město

Farma Květná, Staré Město

Popis některých vybraných atraktivit

Farma Velké Vrbno, Velké Vrbno

Součástí soukromé farmy s biochovem skotu, nacházející se pod masivem Králického Sněžníku, je také stylová chata Paprsek (1030 m n. m.), situovaná v čistém horském prostředí při hlavní, červeně značené, hřebenové trase, vedoucí hraničním pásmem od Králického Sněžníku přes Ramzovou až po Červenohorské sedlo na česko-polském pomezí.

Kongresová centra a konferenční místnosti

Horský hotel Sněženka, Hynčice pod Sušinou

Penzin Later, Jindřichov

Ubytovna Lesanka, Ruda nad Moravou

Horská chata Julie, Staré Město

Horský hotel Paprsek, Staré Město



Chata Pod Tetřeví horou, Staré Město
Penzion Národní Dům, Staré Město
Penzion u Kampů, Staré Město

Ubytování		
TYP	POČET	UBYTOVACÍ KAPACITA
Hotel ****	0	0
Hotel ***	0	0
Hotel ostatní kategorie	2	103
Hostel	0	0
Penzion	15	506
Chata a chalupa	24	998
Ubytovna	4	244
Ostatní ubytování	6	58
Autokemp/kemp	0	0
Lázeňské zařízení	0	0
Zařízení - celkem	51	1909

Lokalita Staroměstsko a Hanušovicko je bohatá na přírodní atraktivitu, cykloturistiku, zimní sporty a venkovský cestovní ruch. Potenciál pro rozvoj forem CR: aktivní turistika a šetrný cestovní ruch.

2.2.6 Šumpersko

Přírodní atraktivita
Chráněná krajinná oblast Jeseníky, Loučná nad Desnou, Šumperk, Víkřovice, Velké Losiny, Sobotín
Národní přírodní rezervace Rašeliniště Skřítek, Sobotín
Loučná nad Desnou
Přírodní park Březná, Bušín, Jakubovice, Olšany, Písařov
Městské skály, Šumperk
Naučná stezka Červenohorské Sedlo – Šerák – Ramzová
Přírodní rezervace Přemyslovské sedlo, Loučná nad Desnou
Skřítek, Sobotín
Tři kameny, Loučná nad Desnou
Ztracené kameny, Sobotín
Údolí Malínského potoka – Natura 2000
Čečel, Písařov
EVL U Černušků, Libina – Natura 2000
Kulturně-historické památky a atraktivita
Hrady a zámky
Zámek Velké Losiny, Velké Losiny
Zříceniny
Hrad Rabštejn, Oskava – Natura 2000



Technické památky
Přečerpávací vodní elektrárna Dlouhé Stráně, Kouty nad Desnou
Ruční papírna a muzeum papíru, Velké Losiny
Rozhledny
Háj, Šumperk
Radniční věž, Šumperk
Městské skály, Šumperk
Některá poutní místa, chrámy a kostely
Dřevěný kostel sv. Jana Nepomuckého v Klepáčově, Sobotín
Vřesová studánka, Bělá pod Pradědem
Dřevěný kostel sv. Martina v Žárově, Velké Losiny
Farní kostel sv. Jana Křtitele, Šumperk
Farní kostel sv. Jana Křtitele, Velké Losiny
Kostel svatého Michala v Maršíkově, Velké Losiny (dřevěný kostel)
Kostel Zvěstování Panny Marie, Šumperk
Obřadní síň a židovský hřbitov v Šumperku, Šumperk
Kostelíček Boží Tělo, Šumperk
Muzea
Vlastivědné muzeum v Šumperku, Šumperk
Zemědělský skanzen, veteran muzeum a zoopark Rapotín, Rapotín (nemá statut muzea)

Popis některých vybraných atraktivit

Zámek Velké Losiny, Velké Losiny

Zámek Velké Losiny patří k nejvýznamnějším renesančním památkám na severní Moravě. Roku 1496 získal Losiny zástavou od krále Vladislava II. Jagelonského Jan ze Žerotína, příslušník starého moravského rodu Žerotínů. Zámek Velké Losiny stojí na místě bývalé tvrze, ale písemné zmínky z té doby nejsou k dispozici. Po dlouho dobu byl zámek ve Velkých Losinách stranou zájmu pánů ze Žerotína. Obrat nastal roku 1562, kdy se město Šumperk – tehdejší sídlo Žerotínů - vykoupilo z poddanství. Jako nové, reprezentativní, sídlo rodu si zvolil Jan starší ze Žerotína právě zámek v nedalekých Velkých Losinách.



Přečerpávací vodní elektrárna Dlouhé Stráně, Kouty nad Desnou

Unikátní technické dílo

Třetí největší přečerpávací vodní elektrárna na světě a nejrozsáhlejší vodní energetické dílo v České republice. Většina objektů se nachází pod zemí, stavby na povrchu jsou ohleduplně začleněny do okolní přírody a vytvářejí s ní harmonický celek. Tento technický unikát je přístupný i zájemcům z řad veřejnosti.



Ruční papírna a muzeum papíru, Velké Losiny

Proslulá výroba ručního papíru a expozice věnovaná zásadnímu fenoménu novověku. Ve Velkých Losinách se nachází proslulá výroba papíru, založená v polovině 16. století. Tato ojedinělá technická památka je evropským unikátem. Po celá čtyři staletí nepřetržitého provozu se zde papír vyrábí tradičním manufakturním postupem.





Zemědělský skanzen, veteran muzeum a zoopark Rapotín, Rapotín

Zejména technicky založeným návštěvníkům je určeno k navštívení Veteran muzeu v Rapotíně s požární a vojenskou technikou, nejrůznějšími stroji a vozítky všeho druhu. V muzeu se nachází mimo jiné pohyblivé figuríny v životní velikosti, dětské kočárky, kola. Pro děti je zajištěna zábava v areálu zooparku s miniarborem a minisafari s volně vypuštěnými zvířaty. Radost udělá dětský koutek s venkovním posezením a ohništěm či projížďka na koních a oslících. Areál je zahrnut do turistických a motoristických tras po žluté (podhůří Jeseníků) a mezinárodních cyklo a autotras po modré.



Turistické a naučné stezky, cyklostezky a hipostezky

Pěší stezky

Hustá síť značených pěších tras mezi nejvýznamnější patří:
Procházkový okruh "Procházka ze 13. do 21. století", okruh "Malá Vídeň", a okruh "Kde žily čarodějnice", Šumperk, Mineralogická naučná stezka Sobotín – Maršíkov, dále pak trasy: Malý kamenec – Hraběšice – Šumperk, Městské Skály - Háj

Spýcharský okruh, Velké Losiny - trasa pro vozíčkáře

Ludvíkovský okruh, Velké Losiny - Trasa pro vozíčkáře

Cyklostezky

Hustá síť značených cyklotras, mezi nejvýznamnější patří:

Čarodějnická cyklotrasa Vernířovice –Sobotín - Velké Losiny – Rapotín – Šumperk – Dolní Studénky – Leština – Slavoňov – Mírov – Mohelnice 91 km

Dále pak **Cyklistická stezka Šumperk** – Nový Malín, stavba Nový Malín, II. Etapa (schválená infrastruktura) - 418 m a 522m (940 m) a mnohé jiné.

Hipostezky

Jezdecká stezka Velké Losiny

Zimní sporty, lyžování

Běžecské lyžařské trasy

Červenohorské sedlo – Vřesová studánka

Červenohorské sedlo – Švýčárna – Ovčárna

Petrovka – Kouty nad Desnou

Červenohorské sedlo – Kouty nad Desnou

Červenohorské sedlo – Kouty Annín – Přemyslov

Přemyslov – Pekařov

Kouty nad Desnou – vleky Kareš – nad Loučnou – U Obrázku – Branka – Kosaře

Kosaře – Klepáčov

Vernířovice – Spálená lípa – Klepáčov

Šumperk Luže – Traťovka

Skřítek – Traťovka

Okruhy na Skřítku

Skřítek – Ztracené kameny

Skřítek – Žlutý potok – Zelené kameny

Ztracené kameny – Alfrédka

Alfrédka – Anenská huť – Nová Ves

Alfrédka – Karlov

Okruhy kolem Senové – Šumperk

Okruhy kolem Městských skal – Šumperk

Lyžařské areály

Lyžařský Areál Přemyslov, Loučná nad Desnou



Lyžařský areál na Pradědu, Loučná nad Desnou
Lyžařské středisko penzion OAZA, Loučná nad Desnou
Lyžařský areál Červenohorské Sedlo
Lyžařský areál Hraběšice, Hraběšice
Lyžařský areál Klepáčov, Sobotín
Lyžařský areál Kocián, Loučná nad Desnou
Ski areál Kareš, Loučná nad Desnou
Ski areál Šindelná, Loučná nad Desnou
Horské minikáry Kouty nad Desnou, Kouty nad Desnou

Popis některých vybraných aktivit

Praděd, Loučná nad Desnou

Nejvyšší hora Moravy Praděd 1492 je dominantou celých Jeseníků. Nabízí výborné sněhové podmínky pro příznivce sjezdového i běžeckého lyžování. V areálu je 9 sjezdových tratí na kterých si přijdou na své jak začátečníci, pokročilí lyžaři tak snowboardisté.

Červenohorské sedlo, Bělá pod Pradědem

Červenohorské sedlo (ČHS) je jedno z nejvyšších středisek sjezdového lyžování na Severní Moravě. Poloha nad 1000 m.n.m. je předpokladem výborných sněhových podmínek. ČHS nabízí od výslovně lehkých až po prudký slalomový svah určený nejvyspělejšímu lyžařům. Upravované běžecké trasy se zde rozbíhají na obě strany Hrubého Jeseníku.



Lyžařský Areál Přemyslov, Loučná nad Desnou

Ski areál Přemyslov patří mezi nejmodernější lyžařská střediska v oblasti Jeseníků. Areál se nachází na Přemyslovském sedle v nadmořské výšce 760 - 960 m n. m. a je přístupný po silnici II. třídy z obcí Loučná nad Desnou a Nové Losiny. Kromě zimního využití je areál ideálním místem i pro letní dovolenou.



Koupání, vodní sporty, vodní turistika, rybaření

Přírodní koupaliště Vlčí důl, Bludov
Venkovní termální koupaliště, Velké Losiny
Vnitřní termální bazén Velké Losiny, Velké Losiny
Aquatoll plavecký bazén Na Benátkách, Šumperk
Přírodní přehrada Krásné
Bratrušovské koupaliště, Šumperk
Vnitřní termální bazén, Velké Losiny

Ostatní doprovodné služby

Dům kultury Šumperk, Šumperk
Horolezecká oblast Rabštejn, Oskava
Horské minikáry Kouty nad Desnou, Kouty nad Desnou
KMsport, Loučná nad Desnou
Sklárna, Rapotín
Aeroklub Šumperk, Šumperk



Štola Mařka, Bohdíkov – Natura 2000
Blue Star Bowling, Šumperk
Domov důchodců, Sobotín – Natura 2000
TJ Sokol Šumperk – tenisové kurty, Šumperk
Bowling Korzo, Šumperk
Horolezecká stěna Boulder Šumperk, Šumperk
Umělá lezecká stěna Fitness Korzo Šumperk, Šumperk
Cyklobusy

Popis některých vybraných aktivit

Horské minikáry Kouty nad Desnou, Kouty nad Desnou

Nabízí horské minikáry, letní lyžování, horské koloběžky. Délka vleku 210 m, délka dráhy 389 m.

Lázeňská infrastruktura

Wellness hotel Diana, Velké Losiny
Lázně Bludov, Bludov
Lázně Velké Losiny, Velké Losiny
Lázeňský dům, Velké Losiny – Natura 2000
Aquatoll plavecký bazén Na Benátkách, Šumperk
Solná jeskyně Šumperk, Šumperk

Popis některých vybraných aktivit

Lázně Bludov, Bludov

Lázně známé novými postupy při léčbě dýchacích potíží

Léčebné lázně Bludov se nacházejí v prostředí půvabného lesoparku. Využívají podhorského klimatu Jeseníků a místního přírodního zdroje, sirného termálního pramene, známého již v 16. stol. Úlevu ve zdejších novém rehabilitačním centru hledejte, trpíte-li poruchami kloubů, páteře a šlach. V nabídce jsou i rehabilitační a rekondační pobyty, například jeden ze zdejších programů pro návštěvníky nese název Atak proti obezitě, dýchání si můžete nacvičit při programu Chyť druhý dech.



Lázně Velké Losiny, Velké Losiny

Lázně s léčebnou tradicí již od 16. století

Jedny z nejstarších moravských lázní. Místní studené a termální sirné vody jsou již od 16. století využívány k léčebným účelům. V 17. století byly díky majitelům losinského panství, rodu Žerotínů, nazývány knížecími lázněmi. Léčí se tu pacienti s nemocemi dýchacího a pohybového ústrojí a s neurologickými potížemi. Teplé vnitřní a venkovní bazény jsou otevřeny nejen pro pacienty, ale i pro turisty. K příjemnému zotavení a relaxaci přispěje i nádherný okolní park s rododendrony, azalkami a vzácnými stromy, pro svou krásu kdysi nazývaný druhé Průhonice.



Venkovský cestovní ruch

Farma Petr Strnad, Loučná nad Desnou
Ranch M, Vernířovice
Ranch Viktorie, Šumperk
Stáj Petra Velké Losiny, Velké Losiny



Kongresová centra a konferenční místnosti

Hotel Dlouhé stráně****
Hotel Diana****, Velké Losiny
Hotel Vlčí důl, Bludov
Apartmá Výtopna, Kouty nad Desnou
Chata Sokolka, Loučná nad Desnou
Penzion Oaza, Loučná nad Desnou
Penzion Zálesí, Loučná nad Desnou
Dětský letní tábor Krystal, Oskava
Penzion Oskava, Oskava
Penzion Hawai, Rapotín
Rekreační komplex Losinka, Rapotín
Hostel Korzo, Šumperk
Hotel Hansa, Šumperk
Penzion Rotunda, Šumperk
Lázně Velké Losiny, Velké Losiny
Penzion U Jelena, Velké Losiny

Ubytování		
TYP	POČET	UBYTOVACÍ KAPACITA
Hotel ****	1	139
Hotel ***	8	1312
Hotel ostatní kategorie	4	246
Hostel	2	203
Penzion	27	1125
Chaty a chalupy	26	582
Ubytovna	6	139
Ostatní ubytování	9	112
Autokemp/kemp/letní tábor	2	287
Lázeňské zařízení	2	nezjištěno
Zařízení - celkem	87	4145+

Lokalita Šumpersko je bohatá na přírodní atraktivity, kulturně-historické památky, lázeňství, turistické a naučné stezky, cykloturistiku, hipoturistiku, zimní lyžování, vodní turistiku i venkovský cestovní ruch. Lázeňskou turistiku je vhodné doplnit pro potřeby náročné klientely i o zásadní infrastrukturu typu golfových hřišť, která v celém turistickém regionu Jeseníky chybí. Potenciál pro rozvoj forem CR: kulturně-poznávací, lázeňství, aktivní turistika a šetrný cestovní ruch.

2.2.7 Zlatohorsko

Přírodní atraktivity

Národní přírodní rezervace Rejvíz, Zlaté Hory - Natura 2000
Mechová jezírka na Rejvízi, Rejvíz
Jeskyně Na Špičáku, Písečná – Natura 2000



Písečná – mokřad – Natura 2000

EVL Černé jezero, Zlaté Hory – Natura 2000

EVL Zlaté jezero, Zlaté Hory – Natura 2000

Národní přírodní rezervace Rejvíz, Zlaté Hory

Nejrozlehlejší rašeliniště na Moravě

Nachází se zde naučná stezka Rejvíz dlouhá 3 km. Spatřit lze největší rašeliniště na Moravě a vzácné druhy rostlin a živočichů. Po dřevěném chodníčku, který chrání národní přírodní rezervaci před poškozením, lze dojít až k Velkému mechovému jezírku.



Mechová jezírka na Rejvízu, Rejvíz

Jsou centrem velkého vrchovištního rašeliniště v povodí Černé Opavy. Plocha velkého jezírka je 1692 m² a hloubka 23 m. Krajina kolem jezírka má zvláštní ponurý ráz a vztahovala se k ní řada pověstí a lidových podání (např. o jezerním pastýři, o potopeném městě, spojení s baltským moře). Z Rejvízu vede naučná stezka s informačními tabulemi.

Kulturně-historické památky a atraktivy

Hrady a zámky

Není

Zříceniny

Zřícenina Edelštejn, Zlaté Hory

Zřícenina Koberštejn, Zlaté Hory

Technické památky

Zlatorudné mlýny, Zlaté Hory

Rozhledny

Biskupská kupa, Zlaté Hory

Poutní místa, chrámy a kostely

Farní kostel Nanebevzetí Panny Marie, Zlaté Hory

Poutní kostel Panny Marie Pomocné, Zlaté Hory

Muzea

Městské muzeum Zlaté Hory, Zlaté Hory

Turistické a naučné stezky, cyklostezky a hipostezky

Pěší stezky

Hustá síť značených pěších tras, mezi nejvýznamnější patří:

Naučná stezka Hornická, Naučná stezka Rejvíz, Naučná stezka Supíkovice.

Cyklostezky

Okolí Zlatohorska

Hustá síť značených pěších tras, mezi nejvýznamnější patří:

Zlaté Hory – Edelštejn – Panna Marie Pomocná – Heřmanovice – Rejvíz – Dolní Údolí – Zlaté Hory 34 km

Náročnější okružní výlet Zlatohorskou vrchovinou po málo frekventovaných silnicích a lesních asfaltových komunikacích. Časté výhledy. Na trase několik stoupání, řada turistických zajímavostí (zříc. Edelštejn, poutní areál M. Pomocná, hornické památky, zříc. Koberštejn, Rejvíz, Zlatorudné mlýny aj.) Vhodné pro silniční a trekingová kola.

dále zde vede Čarodějnická cyklotrasa, která pokračuje dále přes polské území až do Nisy.



Hipotezy

Není

Popis některých vybraných atraktivit

Tematické cykloturistické trasy

Atraktivní pro návštěvníky jsou tzv. tematické cykloturistické trasy. Zajímavou nabídku pro cykloturisty v Olomouckém kraji – Jeseníkách tvoří např. Čarodějnická naučná cyklotrasa vedoucí z Mohelnice až do Zlatých Hor. Celková délka je 138 km a trasa mapuje místa spojená s čarodějnickými procesy v Jeseníkách.

Zimní sporty, lyžování

Běžecské lyžařské trasy

Alfrédka – Anenská huť – Nová Ves

Lyžařské a sportovní areály

Sportovní areál BOHEMALAND, Zlaté Hory

SKI M, spol. s r. o., Horní Údolí

Hotýlek u Pekina, Dolní Údolí

Koupání, vodní sporty, vodní turistika, rybaření

Venkovní bazén Bohema, Zlaté Hory

Pískovna Písečná, Písečná

Ostatní doprovodné služby

Sportovní areál BOHEMALAND, Zlaté Hory

AeroKlub Jeseník, Hradec – Nová Ves

Paraklub Jeseník, Mikulovice

Soška slona na Kralickém Sněžníku, Kralický Sněžník

Cyklobusy

Lázeňská infrastruktura

Sanatorium EDEL, Zlaté Hory

Sanatorium EDEL, Zlaté Hory

Dětská léčebna respiračních nemocí se speleoterapií se nachází v čistém prostředí podhůří Jeseníků. Jednou z hlavních léčebných metod je speleoterapie – pobyt v podzemních prostorách.



Venkovský cestovní ruch

Apartmán Pod Koberštejnem, Zlaté Hory

Farma Foltis, Zlaté Hory

Popis některých vybraných atraktivit

Farma Foltis, Zlaté Hory

Rodinné hospodářství u Foltisů je ideálním místem k trávení klidné dovolené uprostřed čisté přírody Zlatohorské vrchoviny. Farma se nachází na samotě nedaleko polských hranic necelých 15 km od Zlatých Hor.

Během příjemného pobytu v prostředí zelených pastvin se stády oveček si může návštěvník kromě dobré domácí kuchyně také skvěle zarybařit.



Kongresová centra a konferenční místnosti

Hotel Aurum, Zlaté Hory 80 míst

Ranč pod Rejvízem, Zlaté Hory

SANATORIUM EDEL s.r.o., Zlaté Hory

Turistická ubytovna Sarkander, Zlaté Hory

Ubytování		
TYP	POČET	UBYTOVACÍ KAPACITA
Hotel ****	0	0
Hotel ***	3	259
Hotel ostatní kategorie	1	25
Hostel	0	0
Penzion ***	1	22
Penzion	8	266
Chata a chalupa	11	239
Ubytovna	3	76
Ostatní ubytování	1	16
Autokemp/kemp	1	157
Lázeňské zařízení	0	0
Zařízení - celkem	29	1060

Lokalita Zlatohorsko je bohatá na přírodní atraktivitu, zimní sporty a lázeňství. Potenciál pro rozvoj forem CR: lázeňství, aktivní turistika a šetrný cestovní ruch.

2.2.8 Zábřežsko

Přírodní atraktivitu

Přírodní park Březná, Drozdov, Horní Studénky, Hoštejn, Hynčina, Jedlí, Kosov, Nemile, Postřelmůvek, Rovensko, Svěbohov, Štítý, Vyšehoří, Zábřeh, Zborov

Kulturně-historické památky a atraktivitu

Hrady a zámky

Není

Zříceniny

Zřícenina Brníčko, Brníčko

Historická tvrz v Nemili, Zábřeh

Technické památky

Není

Rozhledny

Není

Poutní místa, chrámy a kostely

Farní kostel sv. Bartoloměje a Farní muzeum Zábřeh, Zábřeh

Muzea

Muzeum Zábřeh, Zábřeh



Popis některých vybraných atraktivit

Zřícenina Brníčko, Brníčko

Zřícenina hradu vystavěného ve 14. století

Nedaleko města Zábřeh leží pozůstatky hradu z první poloviny 14. století, který se později stal sídlem jednoho z nejbohatších moravských šlechticů, Jana Tunkla z Drahanovic.



Turistické a naučné stezky, cyklostezky a hipostezky

Pěší stezky

Hustá síť značených pěších tras, mezi nejvýznamnější patří“

Lesní stezka za lidovou architekturou

Štíty-rybník Sychrov – Horní studénky – Štíty, 8,5 km

Trasa za poznáním historie

Postřelmov – Sudkov – Kolšov – Brníčko – Markovice – po hrázi do Zábřeha, 15 km

Dále trasa k přehradě Nemilce aj.

Cyklostezky

Hustá síť značených cyklotras, mezi nejvýznamnější patří Čarodějnická cyklotrasa, Moravská cyklostezka, cyklotrasa Zábřeh - Hoštejn, propojení obcí Kamenná a Rohle
cyklostezkou - 790 m

Hipostezky

Zimní sporty, lyžování

Acrobat Park Štíty, Štíty

Lyžařský areál Heroltice, Štíty

Popis některých vybraných atraktivit

Acrobat Park Štíty, Štíty

Největší areál svého druhu na světě

Největší areál svého druhu na světě, jehož spoluzakladatelem je olympijský vítěz v akrobatickém lyžování Aleš Valenta. Zdejší zázemí využívají ke svým tréninkům světoví sportovci zvučných jmen.



Koupání, vodní sporty, vodní turistika, rybaření - výběr

Plavecký areál Zábřeh, Zábřeh

Plavecký areál Zábřeh, Zábřeh

Venkovní koupaliště s šedesátimetrovým toboganem. K dispozici je také dětský a krytý bazén, finská sauna, parní lázně, fitcentrum, masáže, beach volejbalové hřiště, stolní tenis, pétanque a minigolf. Možnost ubytování přímo v areálu. Krytý plavecký bazén je uzavřen a očekává se jeho rekonstrukce. Provoz sauny zůstává nezměněn.



Ostatní doprovodné služby

Bowling El Paso, Zábřeh

Dolní Bušínov, Zábřeh

Tenisový areál Zábřeh, Zábřeh

Brodway Bowling, Zábřeh



Horolezecká stěna ROCKPLAST v Zábřehu, Zábřeh
Kuželkářský klub Zábřeh, Zábřeh
Cyklobusy
Jezdecký oddíl Dubicko, Dubicko

Lázeňská infrastruktura

Solná jeskyně Zábřeh, Zábřeh

Venkovský cestovní ruch

Ranč L. A., Jestřebí

Ranč L. A., Jestřebí

Ranč v Pobuči se nachází uprostřed krásné přírody Zábřežské vrchoviny nedaleko hranice Přírodního parku Březná. Vedle výletů v koňském sedle a programů šitých na míru nabízí příjemné vycházky do zdejších hlubokých lesů či přírodní koupání na nedaleké Bušínovské přehradě.

Kongresová centra a konferenční místnosti

Ubytovací a rekreační komplex v Herolticích, Štíty
Penzion U Holínků, Zábřeh

Ubytování TYP	POČET	UBYTOVACÍ KAPACITA
Hotel ****	0	0
Hotel ***	0	0
Hotel ostatní kategorie	2	40
Hostel	0	0
Penzion	4	66
Chata a chalupa	3	24
Ubytovna	1	24
Ostatní ubytování	2	116
Autokemp/kemp	0	0
Lázeňské zařízení	0	0
Zařízení – celkem	12	270

Lokalita Zábřežsko je bohatá na zimní sporty. Potenciál pro rozvoj forem CR: aktivní turistika a šetrný cestovní ruch.



3. KONKURENCESCHOPNOST ZÁSADNÍ INFRASTRUKTURY NAVRHOVANÉ V OLOMOUCKÉM KRAJI

3.1 Kongresová centra

Pro vymezení konkurenceschopnosti kongresových míst v oblasti kongresové turistiky je použita kategorizace kongresových míst – kongresová místa první, druhé a třetí volby:

- Kongresová města první volby⁸
 - **V Olomouckém kraji není**
 - Vymezení k ČR: [Brno](#), [Karlovy Vary](#), [Liberec](#), [Ostrava](#) a [Plzeň](#)
- Kongresová města druhé volby⁹:
 - **Olomoucký kraj: Olomouc**
 - Vymezení k ČR: [Hradec Králové](#)
- Kongresová města třetí volby¹⁰:
 - **Olomoucký kraj: Přerov**
 - Vymezení k ČR (např.): [České Budějovice](#), [Tábor](#), [Jablonec nad Nisou](#), [Znojmo](#), [Roztoky u Prahy](#), [Jihlava](#), [Zlín](#), [Mělník](#), [Průhonice](#), [Jindřichův Hradec](#)

Olomoucký kraj

Na území Olomouckého kraje se nenachází žádná města první volby. Olomouc je kongresovým městem druhé volby, Přerov je kongresovým městem třetí volby.

Srovnání největších kongresových prostor dle kapacity:

Čísla v závorkách uvádějí celkovou kapacitu prostor a kapacitu největšího sálu.

V Praze

1. Sazka Arena (17 000/17 000)
2. Prague Congress Centre (9 000/2 764)
3. Fair Palace (3 300/2 000)
4. Prague Castle (1 700/600)
5. Municipal House (1 425/432)
6. Palace Žofín (830/350)

V regionech České republiky

1. Aldis Congress Centre – Hradec Králové (2 550/1 170)
2. Congress Centre – Plzeň (1 650/1 000)
3. House of Culture – Teplice (1 400/600)
4. Exhibition Grounds – Brno (1 300/450)

⁸ Jedná se o největší města s nejlepší vybaveností z hlediska kongresového cestovního ruchu. Kapacita hlavního sálu největšího zařízení dosahuje při divadelním uspořádání min. 500 míst, kapacita hotelů třídy 4* a 5* dosahuje min. 500 lůžek.

⁹ Do kategorie patří velká města, která se do počtu míst v kongresových prostorech vyrovnají městům první kategorie, nedisponují však dostatečnou ubytovací kapacitou v hotelech nejvyšších tříd. Min. kapacita hlavního sálu je rovněž min. 500 míst při divadelním uspořádání.

¹⁰ Města s omezenými kongresovými a/nebo ubytovacími kapacitami, z pohledu kongresového cestovního ruchu nemají klíčovou roli. Přesto i v nich se mohou konat významné kongresové akce menšího, případně středního rozsahu.



5. House of Culture – Žďár nad Sázavou (1 100/1 100)
6. Akord Culture Centre – Ostrava (1 050/570)
7. Congress Centre – Brno (880/294)
- ...

V Olomouckém kraji: (výběr)

ANAG společenské centrum - 170 osob
Hotel Alley – 50 osob
Hotel Flora – 100 osob
Hotel Gemo – 50 osob
Hotel Hesperia – 150 osob
Hotel Prachárna – 85 osob
Hotel Sigma – 1 000 osob
Moravské divadlo Olomouc – 455 osob
Regionální centrum Olomouc – 420 osob
Univerzita Palackého – 350 osob
Výstaviště Flora Olomouc – 1500 osob
Hotel Jana Přerov – 6 kongresových sálů, celková kapacita 400 osob

Na zámcích

1. Congress Centre Litomyšl (1 100/200)
2. Nelahozeves (980/750)
3. Štířín (700/500)
4. Zbiroh (570/300)
5. Jemniště (520/300)
6. Dobříš (400/200)
7. Mikulov (370/300)

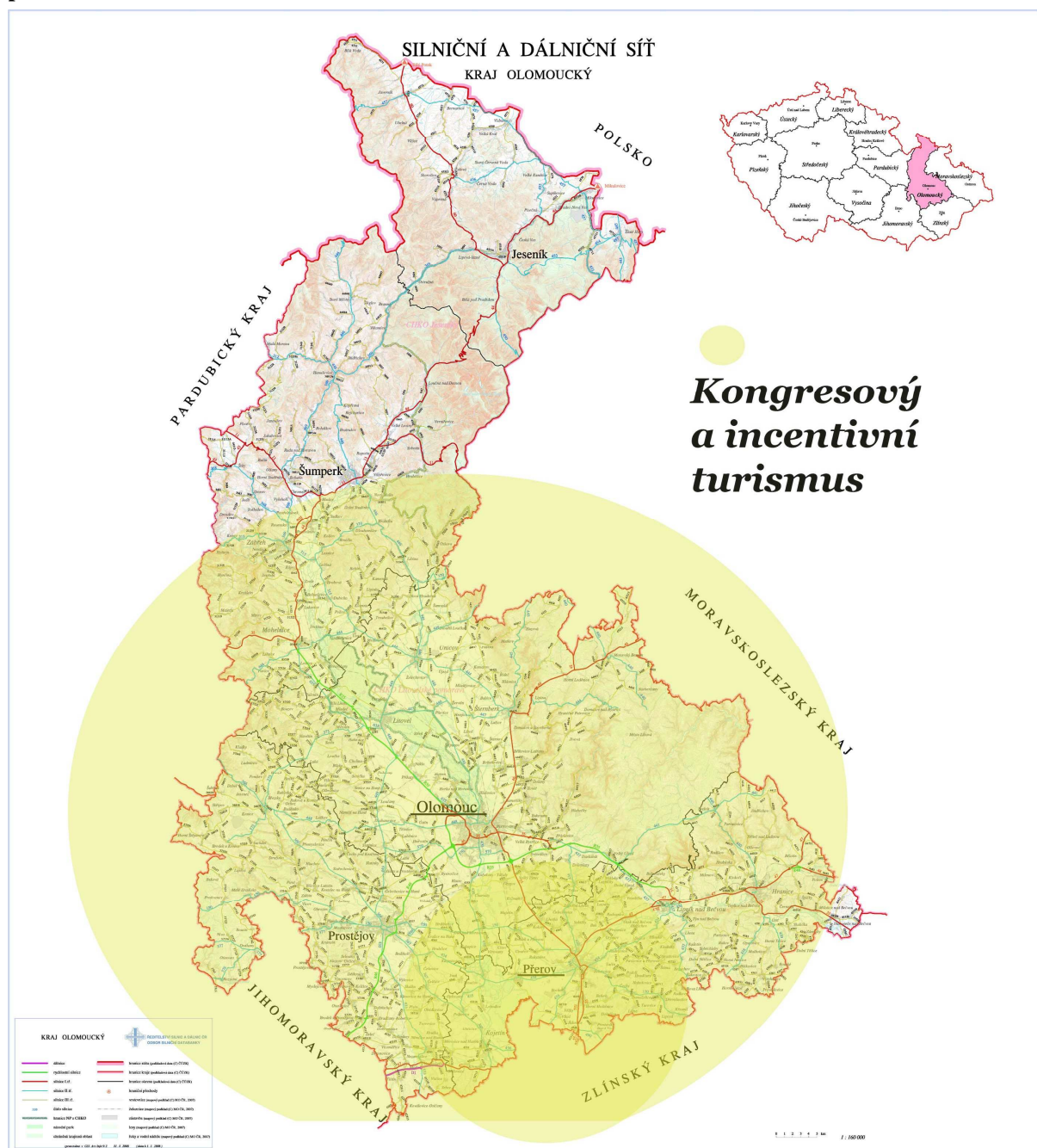
Obrázek 2 Mapa kongresové turistiky



Zdroj: Kongresy (www.czecot.com)

Infrastruktura zásadního významu v oblasti kongresového a incentivního turismu se nachází v Olomouci a Přerově, potenciál těchto oblastí je znázorněn na následujícím obrázku.

Obrázek 3 Infrastruktura zásadního významu v oblasti kongresového a incentivního turismu a jeho potenciál



Zdroj: Zpracovatel.

Cíl/opatření pro Olomoucký kraj:

Podporovat „povýšení“ kongresového místa na vyšší „volbu“ a zkvalitnění doprovodné infrastruktury a služeb spojených s kongresovým turismem:

- modernizace a rozšíření kongresových kapacit v kongresových místech Olomouckého kraje,



- zlepšování kvality ubytovacích zařízení,
- zpřístupnění památkových objektů a zázemí pro cateringové služby v objektech,
- zkvalitnění dopravní infrastruktury,
- dopravní obslužnost na mezinárodní letiště.

3.2 Výstavní plochy

Cestovní ruch veletrhů a výstav je subformou ekonomického cestovního ruchu a řadí se do stejné skupiny jako kongresový turismus, business turismus a incentivní turismus. Zahrnuje účast na veletrzích a výstavách, kde dochází k propagaci, uzavírání obchodních kontraktů či přímého prodeje. Výdaje účastníků veletrhů a výstav jsou hrazeny vysílanou firmou (náklady na expozici na výstavišti, ubytování, stravování, doprava apod.) a jejich útraty jsou výrazně vyšší než u běžných návštěvníků. To vše pozitivně ovlivňuje příjmy poskytovatelů služeb v místech konání veletrhů a výstav.

Konkurence v rámci ČR:

Výstavní plochy lze nalézt v [Praze – Holešovicích](#), [Brně](#), [Českých Budějovicích](#), [Olomouci](#), [Liberci](#), [Litoměřicích](#).

Srovnání dle veletržních ploch

- Brno Exhibition Centre 70 800 m²
- Prague Trade Fair Area Letnany 35 000 m²
- Incheba Expo Prague 15 600 m²
- Prague Congress Centre 13 000 m²
- Ostrava Exhibition Centre 9 300 m²
- ...

Olomoucký kraj:

Flora Olomouc 4395 m² (vnitřní výstavní plocha ve 4 pavilonech, včetně venkovních ploch cca 10 300 m²)

Výstaviště Přerov

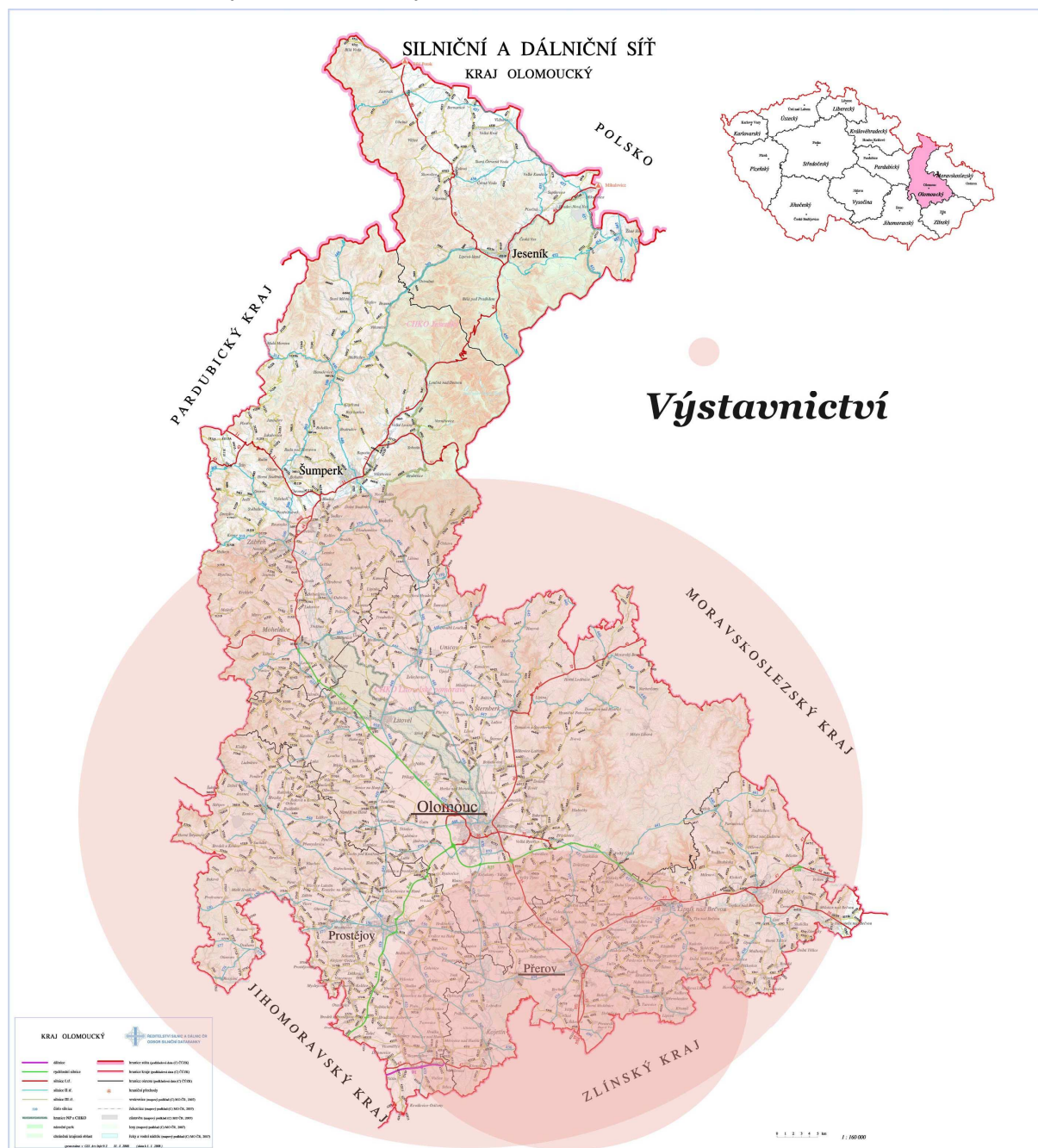
Cíl/opatření pro Olomoucký kraj:

Podporovat zkvalitňování výstavních ploch a doprovodné infrastruktury a služeb spojených s cestovním ruchem veletrhů a výstav.

Na následujícím obrázku je znázorněn potenciál Výstaviště Flóra a Výstaviště Přerov.



Obrázek 4 Potenciál Výstaviště Flora a Výstaviště Přerov



Zdroj: Zpracovatel.

3.3 Golfová hřiště

Česká republika se začíná profilovat jako země, která se může v blízké budoucnosti stát jednou z nejúspěšnějších golfových destinací ve Střední Evropě a to díky vyrovnané vysoké kvalitě.

Česká republika v současné době se 73 golfovými hřišti a několika golfovými areály ve výstavbě disponuje dostatečně rozvitou infrastrukturou, aby se v brzké době stala etablovanou golfovou destinací. Golfová hřiště v současné chvíli rovnoměrně pokrývají celou mapu země.



Boom výstavby golfových hřišť v ČR stále trvá, investoři se soustředí **zejména na vysokou úroveň hřišť a jejich zázemí, včetně ubytovacích kapacit a wellness programů.**

Golf jako produkt cestovního ruchu je charakteristický výbornou návazností na další produkty cestovního ruchu např. golf a lázně, golf a kultura, golf a hrady a zámky, golf a památky UNESCO, golf a jízdu na koni, indoor golf a mnohé další. Česká republika jako vysoce populární kongresová a incentivní destinace má jedinečnou příležitost nabídnout spojení „golf a business“.

Podle agentury CzechTourism je golf sportem provozovaným převážně střední třídou, která disponuje poměrně vysokými příjmy a dostatečným množstvím volného času, což jej předurčuje k tomu, aby byl významným zdrojem financí v oblasti příjezdového cestovního ruchu.

Golf rovněž znamená sociální interakci, setkávání, dobré jídlo, kvalitní ubytování, příjemné prostředí – golfová turistika předpokládá **rozvinutou turistickou infrastrukturu.**

Golfový turista je kvalitní návštěvník: disponuje finančními prostředky, zajímá se o kulturu, památky, tradiční výrobky a rovněž o golfové zboží nabízené v prodejnách nejen na hřištích.

Tabulka 7 Golfové areály v ČR podle jednotlivých krajů

Kraj	Golfová hřiště	Veřejná hřiště	Rodinná hřiště
<i>Jihočeský kraj</i>	8	3	1
<i>Jihomoravský</i>	4	2	0
<i>Karlovarský</i>	9	7	0
<i>Vysočina</i>	1	0	0
<i>Královéhradecký</i>	6	2	1
<i>Liberecký</i>	7	1	1
<i>Moravskoslezský</i>	4	2	2
<i>Olomoucký</i> (Radíkov není zahrnut mezi golfová hřiště, ale veřejná hřiště)	1	1	1
<i>Pardubický</i>	4	0	1
<i>Plzeňský</i>	4	3	0
<i>Středočeský</i>	15	6	2
<i>Ústecký</i>	7	2	1
<i>Zlínský</i>	3	0	0
Celkem	73	29	10

Zdroj: Zpracovatel.

Některé golfové areály se promítají do více úrovní (golfová hřiště, veřejná hřiště, rodinná hřiště). Konkrétně v Olomouckém kraji se nachází 1 golfové hřiště - osmnáctijamkové mistrovské hřiště u Olomouce, které je i veřejným hřištěm, tj. pro všechny začátečníky a zájemce o seznámení se s golfem. Golf Club Radíkov je „pouze veřejným hřištěm“. Dle mapy golfových hřišť je situace především v turistickém regionu Jeseníky špatná, v tomto regionu se nenachází žádné golfové hřiště.



Tabulka 8 Přehled golfových hřišť v km od města Olomouc

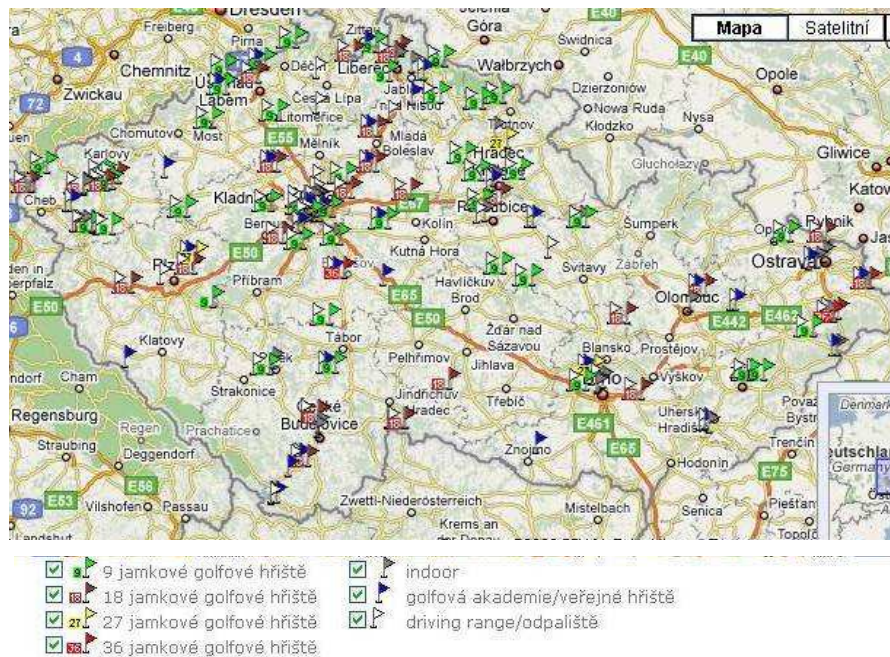
	Golfová hřiště v ČR	Vzdálenost od Olomouce v km
1	Golf Club Olomouc	0 km
2	Zámecký Golf Club Kravaře	83.5 km
3	TJ Mittal Ostrava - Park Golf Club	100.1 km
4	Beskydský Golfový Klub	114.0 km
5	Prosper Golf Club Čeladná	104.3 km
6	Golf Club Lázně Kostelec	57.7 km
7	Derby Golf Club Slušovice	65.0 km
8	Valašský golfový klub Rožnov pod Radhoštěm	73.9 km
9	Sokrates Golf & Country Club, Kořenec u Boskovic	56.6 km
10	Golf Klub AMK Automotodrom Brno	80.6 km
11	Golf Brno Kaskáda	80.6 km
12	Golf Club Austerlitz, Slavkov u Brna	63.8 km
13	Golf Club Pardubice	138.7 km
14	Golf & Country Club Svobodné Hamry	123.7 km
15	Golf Club Svatka 1932	80.6 km
16	Golf Resort Kunětická Hora	133.2 km
	Golfová hřiště v Polsku	Vzdálenost od Olomouce v km
1	Amber Baltic Golf Club (ABGC), Kolczewo	646.2 km
2	Binowo Park Golf Club (BP), Jabłonna, okres Legionowo,	517.8 km
3	First Warsaw Golf & Country Club (FWG&CC), Jabłonna	517.8 km
4	Krakow Valley Golf & Country Club (KVG&CC), Krzeszowice	238.1 km
5	Sierra Golf Club (SGC), Petkowice - Wejherowo	695.6 km
6	Bachalski Sport Park (BSP), Poznaň	393.3 km
7	Golf Club Pszczyna (GCP)	
8	Golf & Relax (G&R), Lublin	568.4 km
9	Ślaski Klub Golfowy (SKG), Semianowice u Ślaskie	217.0 km

Zdroj: Zpracovatel.

Z tabulky vyplývá, že především v severní části Olomouckého kraje se v přijatelné dopravní dostupnosti do 60km nenachází žádné golfové hřiště, výstavba hřiště na Šumpersku bude mít obrovský potenciál i k přilákání návštěvníků z Polska a dalších krajů.

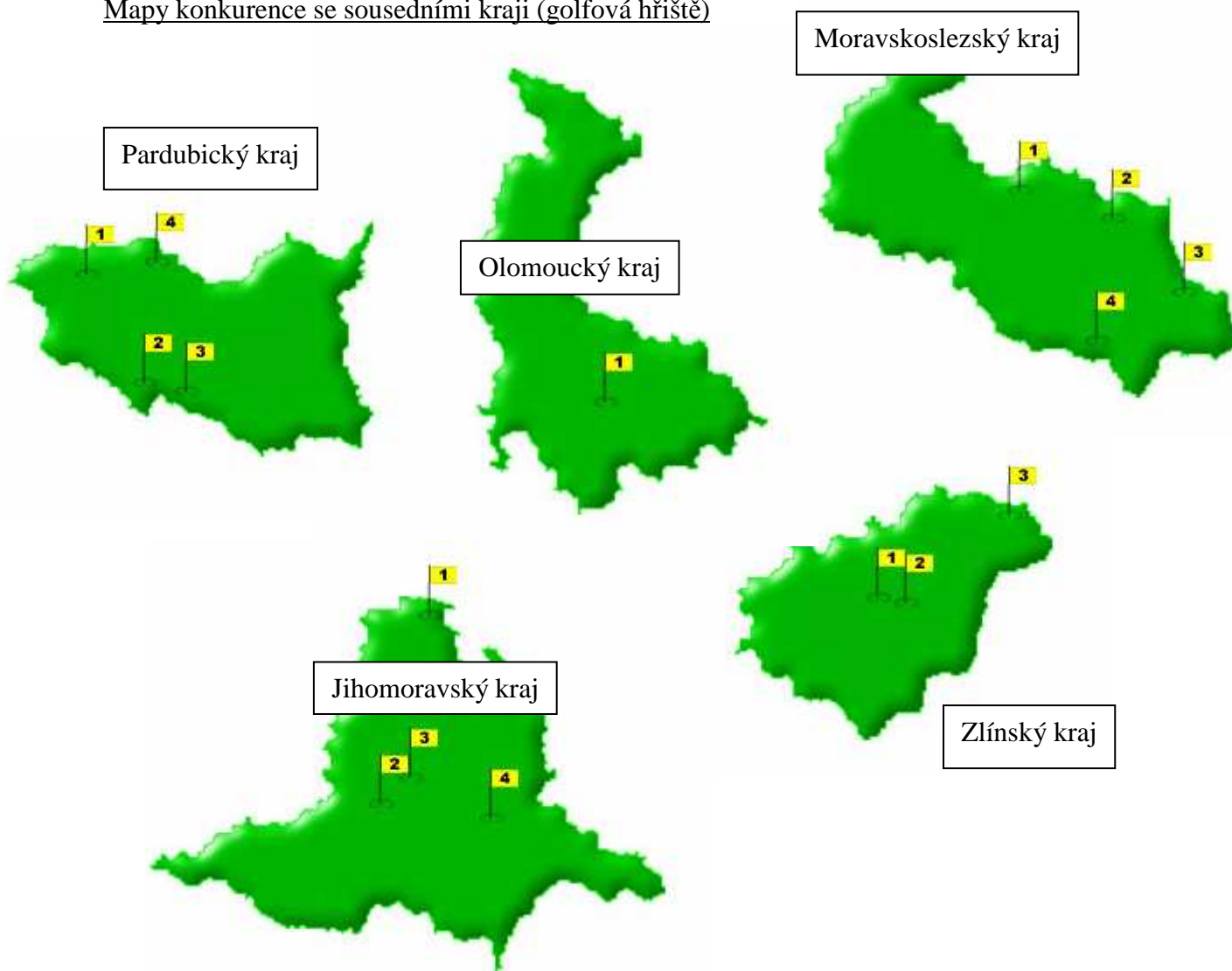


Obrázek 5 Zobrazení golfových areálů na území ČR



Zdroj: Golf v Čechách a na Moravě (www.czecot.com)

Mapy konkurence se sousedními kraji (golfová hřiště)





Olomoucký kraj

- Golf Club Olomouc (1)

Moravskoslezský kraj

- Zámecký Golf Club Kravaře (1)
- TJ Mittal Ostrava - Park Golf Club (2)
- Beskydský Golfový Klub (3)
- Prosper Golf Club Čeladná (4)

Zlínský kraj

- Golf Club Lázně Kostelec (1)
- Derby Golf Club Slušovice (2)
- Valašský golfový klub Rožnov pod Radhoštěm (3)

Jihomoravský kraj

- Sokrates Golf & Country Club (1)
- Golf Klub AMK Automotodrom Brno (2)
- Golf Brno Kaskáda (3)
- Golf Club Austerlitz (4)

Pardubický kraj

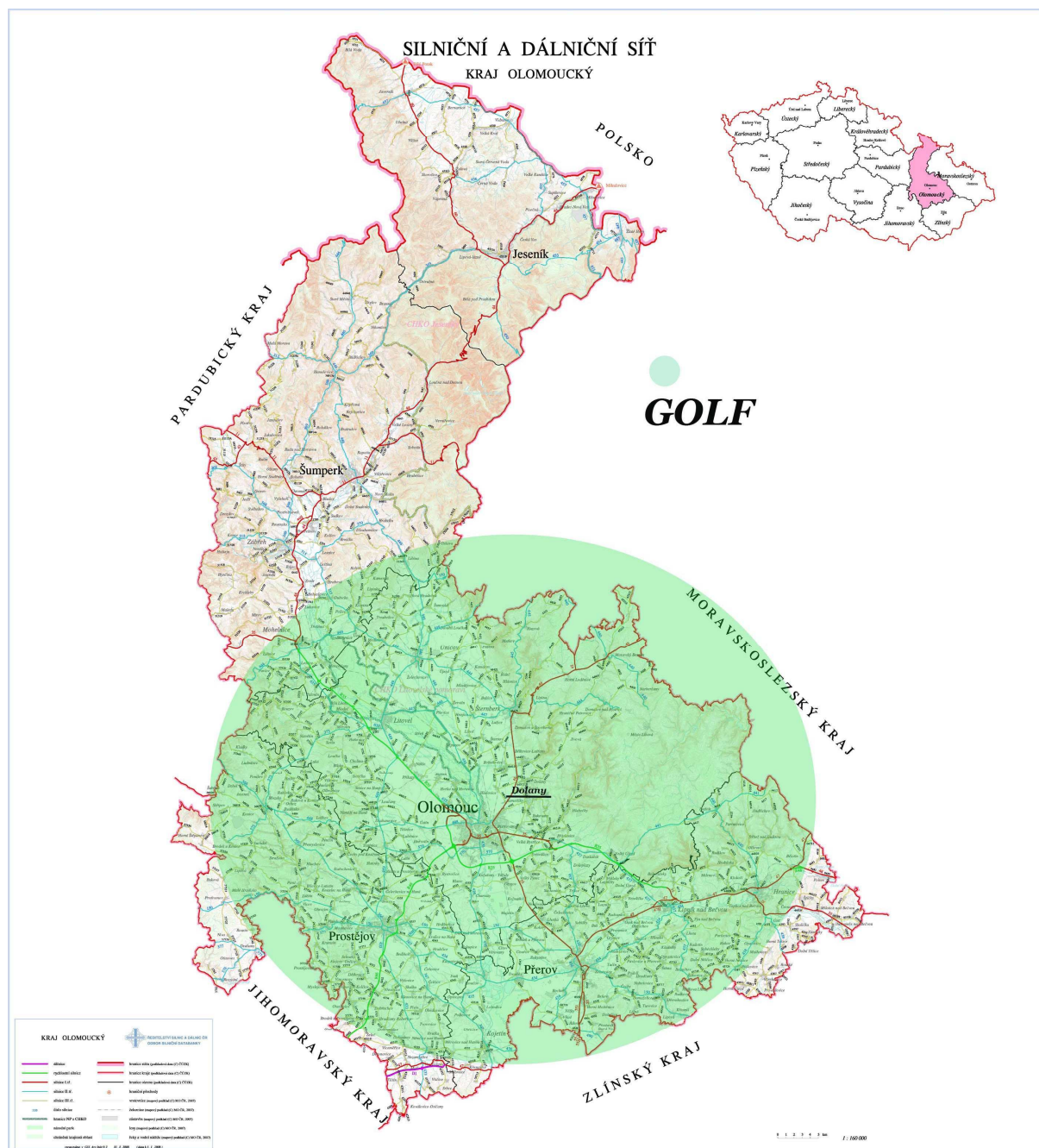
- Golf Club Pardubice (1)
- Golf & Country Club Svobodné Hamry (2)
- Golf Club Svatka 1932 (3)
- Golf Resort Kunětická Hora (4)

Olomoucký kraj

Na území Olomouckého kraje se nachází Golf Club Olomouc a veřejné hřiště v Radíkově, které není mistrovským golfovým hřištěm (z tohoto důvodu není zohledňováno v potenciálu na následujícím obrázku)



Obrázek 6 Potenciál golfového hřiště Golf Club Olomouc



Zdroj: Zpracovatel.

Cíl/opatření pro Olomoucký kraj:

Podporovat zkvalitňování golfových hřišť, doprovodné infrastruktury a služeb spojených s tímto cestovním ruchem (turistická lokalita Olomoucko). Podporovat výstavbu golfových areálů v oblastech s vhodnými přírodními podmínkami, zejména tam, kde neexistuje obdobná infrastruktura (turistická lokalita Jeseníky).



3.4 Tématické parky

Rozvoj cestovního ruchu je ovlivněn nejen globalizací, rozvojem technologií, ale také „megatrendy“, které působí na změny v nabídce cestovního ruchu. Mění se kulturní zvyklosti a životní styl a nárůst fondu volného času a s tím spojené vyžití („návrat k přírodě“, wellness, aktivní dovolená a v neposlední řadě **zábava a zážitky**) jsou doprovázeny změnami v kvalitativní interpretaci nabídky cestovního ruchu.

Tématické parky (např. aquapark, dinopark, Disneyland, Europapark apod.) poskytují návštěvníkům zážitek, zábavu či dokonce informace (edukace zábavnou formou).

Konkurence v ČR, případně s ostatními státy:

Česká republika doposud nenabídla tuzemským ani zahraničním návštěvníkům jedinou atrakci pro zábavu, zážitek či informace v měřítku, jaké je obvyklé v zahraničí.

Tabulka 9 Některé tématické parky v zahraničí

Parc	Lokalita	Rok otevře ní	Návšt. v mil.	Téma
Tivoli Gardens	Kodaň – DK	1843	3,5	Kultura
Gröna Lunds	Stockholm – SW	1883	n.a.	Kultura
Liseberg	Göteborg – SW	1923	2,5	Zábava
De Efteling	Kaatsheuvel – NL	1951	3	Zábava
Duinrell	Wassenaar – NL	1965	n.a.	Zábava
Phantasia- land	Brühl – D	1967	2,1	Kultura
Legoland	Behm – DK	1968	1,4	Zábava
Europa Park	Baden – D	1975	3,3	Evropské země
Walibi	Wavre – B	1975	1,6	Zábava
Gardaland	Verona – IT	1975	2,9	Zábava
Thorpe Park	Chertsey – GB	1979	1	Historie
Alton Towers	Staffordshire – GB	1980	1,2	Zábava
Futuroscope	Poitiers – F	1986	2,8	Věda a technolo gie
Parc Asterix	Plailly – F	1989	1,7	Zábava
Mirabilandia	Ravenna – IT	1994	1,5	Zábava, příroda, kultura
Disneyland Paris	Marne – La – Vellée – F	1992	12,6	Zábava
Port Aventura	Salou – E	1995	2,7	Kultura

Zdroj: Tématické parky neboli jak vyzrát na cestovní ruch (www.stavebne-forum.sk)



Tematické parky v ČR a v Polsku v blízkosti hranic

Aquaparky: v Praze (Lagoon), ve Frenštátu pod Radhoštěm, v Horažďovicích, Hradci Králové, Hustopečích, Jablonci nad Nisou, Jičíně, Jihlavě, Klášterci nad Ohří, Neratovicích, Příbrami, Teplicích, Vyškově, Žamberku, Děčíně, Liberci (Babylon) a v Brně.

Menší aquaparky se v Olomouckém kraji nachází ještě v Hranicích a Prostějově.

Tabulka 10 Přehled aquaparků v km od města Olomouc

	Aquaparky v ČR	Vzdálenost od Olomouce v km
1	Praha (Lagoon)	279.8 km
2	Frenštát pod Radhoštěm	86.1 km
3	Horažďovice	331.6 km
4	Hradec Králové	140.8 km
5	Hustopeče	104.1 km
6	Jablonec nad Nisou	237.4 km
7	Jičín	188.0 km
8	Jihlava	168.6 km
9	Klášteř nad Ohří	401.7 km
10	Neratovice	251.1 km
11	Příbram	329.0 km
12	Teplice	327.2 km
13	Vyškov	46.1 km
14	Žamberk	106.4 km
15	Děčín	310.4 km
16	Liberec (Babylon)	239.0 km
17	Brno	80.6 km
	Aquaparky v Polsku	Vzdálenost od Olomouce v km
1	Łódź	399.2 km
2	Zakopane	291.9 km
3	Olesnica	244.2 km
4	Wrocław	215.6 km
5	Kudowa, Wrocław	215.6 km
6	Chojnice	594.2 km
7	Darłowo, Koszalin	635.0 km
8	Dąbrowa Górnicza, Katowice	220.3 km
9	Bielawa, Wrocław	166.7 km
10	Gorzów Wielkopolski	479.0 km
11	Gryfino, Szczecin	589.6 km
12	Polkowice	300.9 km
13	Sopot	665.6 km
14	Tarnowskie Góry, Kraków	197.3 km

Zdroj: Zpracovatel.



Některé zábavní parky v zahraničí:

Tabulka 11 Počet zábavních parků ve vybraných evropských zemích

Stát:	Počet zábavních parků (různé typy) celkem:
Spolková republika Německo	54
Francie	23
Španělsko	12
Itálie	10
Belgie	6
Rakousko	4

Zdroj: Duane Marden (www.rcdb.com)

Zábavní parky: V České republice, v Maďarsku, Polsku a na Slovensku zatím podobná zařízení chybí. Přesto už existují projekty na výstavbu obřích zábavních center nejen u nás, ale i v dalších zemích střední Evropy:

- **Evropa Park**, který chtějí investoři situovat na [Vysočinu](#) (zaměřeného na jednotlivé země střední a východní Evropy),
- Zábavní park o rozloze 170 000 čtverečních metrů chce společnost Excalibur City postavit v Hatích na [Znojemsku](#). Park se má jmenovat poněkud podivně „**Země lží**“ a má obsahovat 14 blíže nespecifikovaných atrakcí.
- Další projekt se jmenuje **Eden Park** a má vzniknout v [Ústí nad Labem](#). Eden Park má mimo jiné obsahovat i aquapark a krytou lyžařskou dráhu. V druhé etapě stavby se počítá s multifunkční halou a s golfovým hřištěm.

Další tematické parky:

- **Westernové městečko Šiklův Mlýn** (údolí říčky Bobrůvky poblíž [Zvole nad Pernštejnem](#)) - zachycuje Ameriku z dob, kdy se osidlovala,
- **Westernové městečko v Boskovicích**,
- **Nová Amerika** - v Zaloňově poblíž východočeské [Jaroměře](#),
- tematický park **Anderswelt** – tedy **Svět jiného druhu**, ve kterém zažijete tajemno-rakouský Heidenreichstein (u hranic s Rakouskem),
- DinoPark [Plzeň](#),
- DinoPark [Vyškov](#),
- Dinopavilon u přírodní rezervace SOOS (Obec [Nový Drahov](#), asi 6 km od Františkových lázní),
- Archeopark [Chotěbuz](#),
- Archeopark [Netolice](#) (jižní Čechy),
- Keltský Archeopark ([Nasavrky](#)),
- Archeopark [Prášíly](#) (Šumava),
- Botanická zahrada [Praha](#) – Archeopark,
- Archeopark Cezavy ([Velkopopovicko](#)),
- Archeopark [Hradec Králové](#),
- Středověký skanzen [Řepova](#).
- Pravěký skanzen Altamira [Kosmonosy](#)
- Curia [Vítkov](#) (Wothanburg)
- Archeopark Villa Nova [Uhřetín](#)



- **Všestary** – Centrum Experimentální archeologie (Hradec Králové)
- Archeologický skanzen **Březno u Loun**
- Archeoskanzen Modrá (poblíž **Uherského Hradiště**)

5 nejvyhledávanějších atraktivit v roce 2008 v ČR:

1. DinoPark Vyškov
2. DinoPark Plzeň
3. Český Grand Canon Velká Amerika
4. Doba kamenná – baštirna a bavírna – pravěk se vším všudy v centru Prahy
5. Historická vesnice umění a řemesel a bylinné zahrady Botanicus Ostrá

Olomoucký kraj:

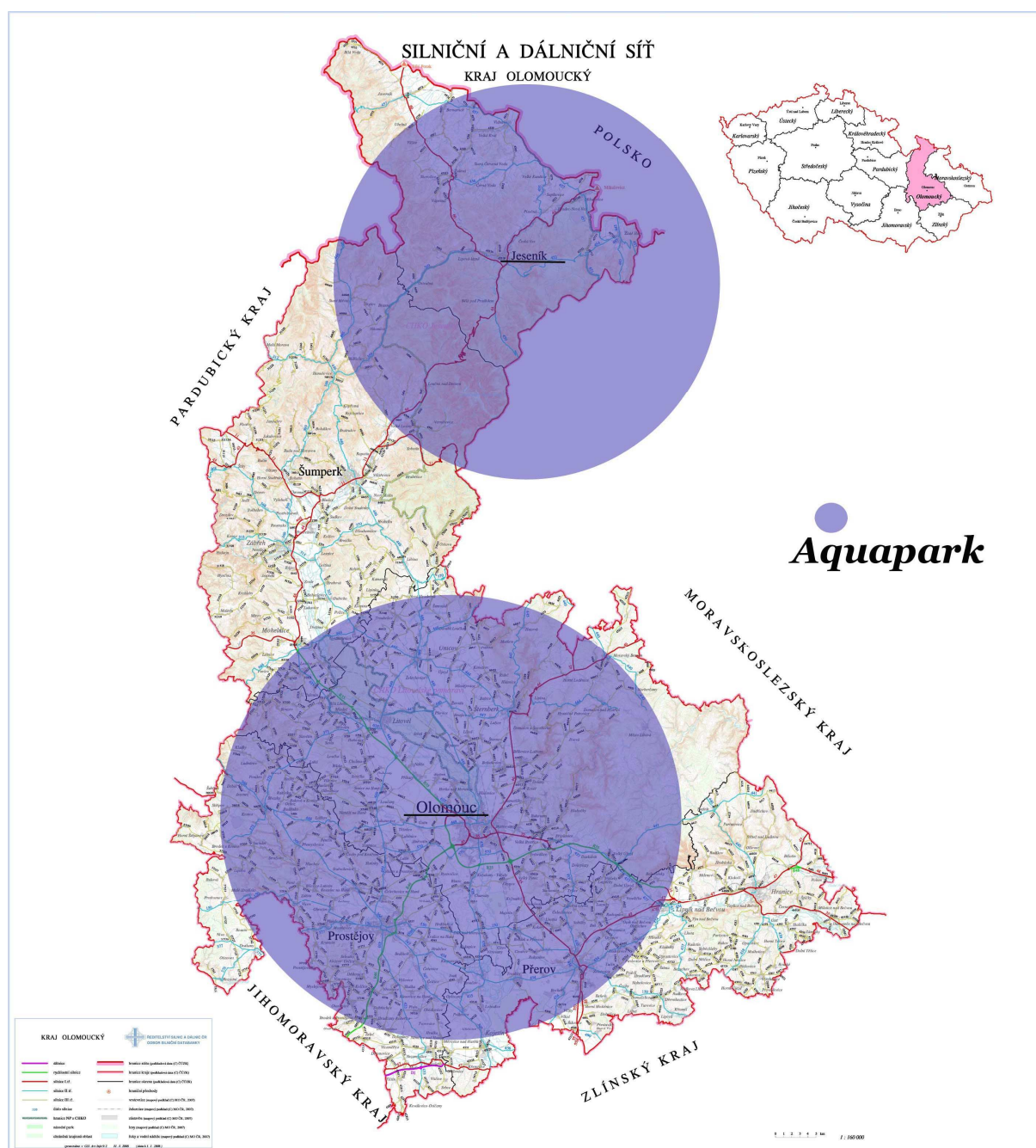
V Olomouckém kraji probíhá výstavba aquaparku v Olomouci za použití principu PPP financování, plánuje se výstavba aquaparku v Jeseníku v rámci IPRÚ. Na území Olomouckého kraje se nenachází jiné tématické parky, které jsou vyhledávány návštěvníky.

Cíl/opatření pro Olomoucký kraj:

- Podporovat výstavbu tématických parků, které by cíleně přitahovaly návštěvníky a poskytly jim zážitek či zábavu,
- Podporovat rozvoj služeb v tématických parcích - stravování, ubytování, doprava,
- Zvýšit ve spojení s dalšími lákadly cestovního ruchu jak počet návštěvníků, tak průměrnou dobu pobytu.

Obrázek umístění aquaparků zohledňuje plánovaný stav (investice do těchto areálů již probíhají), žádné jiné aquaparky zásadnějšího rozsahu se v Olomouckém kraji nenachází.

Obrázek 7 Potenciál plánovaných aquaparků v Olomouckém kraji



Zdroj: Zpracovatel.



4. NÁVRHOVÁ ČÁST

Zásadní infrastruktura má v oblasti cestovního ruchu potenciál k nalákání početné skupiny návštěvníků. Každý z typů zásadní infrastruktury cílí na jinak zaměřenou klientelu, pro kterou je nezbytné vytvořit vyhovující podmínky. Tématické parky (aquacentra, významné lyžařské areály, zábavní parky) lákají zejména rodiny a golfové areály lákají především klientelu individuálních návštěvníků. Výstavní plochy a kongresový turismus jsou zaměřeny na firemní klienty a specificky orientované skupiny návštěvníků. **Trendem uplatňovaným v poslední době je přilákání firemní a specifické klientely cestující za businesssem a kongresovou turistikou na další doplňkovou infrastrukturu, nejčastěji v podobě doprovodných programů: golfové turnaje či prohlídky atraktivních památek.**

Kongresový a veletržní cestovní ruch má vysoký předpoklad růstu, pro který bude potřebné rozvíjet i doplňkovou infrastrukturu. Výstavní plochy potřebují kvalitní dopravní dostupnost, z čehož těží především regionální centrum Olomouc s výstavištěm Flóra. Ostatní lokality nemohou konkurovat v ploše ani nabídce služeb, nezbytná modernizace výstaviště Flóra přispěje ke zkvalitnění poskytování jeho služeb, čímž přispěje k posílení významu tohoto výstaviště k okolním velkým výstavním plochám v Brně, Ostravě či Praze. Kongresový turismus má silnou vazbu na nadstandardní ubytovací kapacitu, která roste nejen v Olomouci, ale i v jeho blízkosti (např. Přerov). Podpora kongresového a incentivního turismu a nabídka specifik regionů přispěje k rozvoji CR. Nezbytné je podporovat tuto zásadní infrastrukturu doplňkovými aktivitami, budováním infrastruktury menšího rozsahu s tématickým zaměřením.

Velkou pozornost je třeba věnovat podpoře **budování a modernizaci ubytovacích kapacit** a s tím spojené infrastruktury doplňkových, nadstandardních a komfortních služeb těchto zařízení. Obzvláště významné je to také pro sektor lázeňství. Zcela samostatnou oblastí, která potřebuje z pohledu udržení konkurenceschopnosti zaznamenat rozvoj, zvláště v podmínkách Jesenicka je infrastruktura spojená s budováním a modernizací areálů pro sportovní aktivity (např. lyžařské areály pro sjezdové a běžecké lyžování) a služby s nimi spojené.

Vyřešení **dopravní infrastruktury**, která přímo nesouvisí s projekty cestovního ruchu, je nezbytným předpokladem kvalitní nabídky všech výše zmíněných forem CR. Jedná se především o dořešení dálniční sítě, kvalitního napojení na všechny hlavní letiště v okruhu 300 km, koncepční podporu výstavby komunikací nižších tříd apod.

Potenciál Olomouckého kraje v přilákání návštěvníků v oblasti tématických parků je omezený (vzhledem např. k potenciálům velkých komplexů bazénů u Prahy či Dinoparku v Plzni). Nově budovaný aquapark v Olomouci bude typem zásadního projektu, který díky dobré kombinaci dopravní dostupnosti a kapacity se stane centrem pro spádovou oblast minimálně 8 ORP ze 13. Stavět podobně velké zařízení v jiných lokalitách proto není efektivní a investice se dají lépe využít pro rozvoj doplňkových služeb. Jiný tématický park zásadního významu v regionu není (ZOO Svatý Kopeček), plánuje se budování tématického areálu Mamutov – Předmostí související s archeologickým nalezištěm v Přerově.

Pro **vymezení oblastí s potenciálem k budování zásadních infrastrukturních projektů** slouží následující tabulka hodnotících kritérií, která byla vygenerována v součinnosti s destinačními managementy a při jejím vyplňování byly osloveny subjekty profesionálně se



zabývající cestovním ruchem, ať z řad destinačních managementů, vysokých škol, externích odborníků i státní správy

Tabulka 12 Tabulka hodnotících kritérií relevantních k vymezení zásadní infrastruktury v jednotlivých lokalitách

Tabulka hodnotících kritérií relevantních k vymezení zásadní infrastruktury v jednotlivých lokalitách	Dopravní dostupnost	Atraktivita lokality	Ubytovací kapacita	Existence zásadní infrastruktury (aquapark, golfové hřiště, kongresový sál, výstavní plocha) *	Kvalita zásadní infrastruktury **	Potenciál výstavby/modernizace ***	Profil turistické lokality
Turistický region JESENÍKY							
Javornicko a Žulovsko	3,3	3,0	2,7	5,0	5,0	4,0	Kulturně-poznávací CR, aktivní turistika a šetrný cestovní ruch
Jesenicko	3,0	1,7	1,7	4,0	3,0	2,0	Kulturně-poznávací CR, aktivní turistika a šetrný cestovní ruch a lázeňství
Ramzovské sedlo	3,3	1,7	2,3	5,0	5,0	2,7	Aktivní turistika a šetrný cestovní ruch
Staroměstsko a Hanušovicko	4,0	3,0	3,0	4,7	4,7	2,7	Aktivní turistika a šetrný cestovní ruch
Šumpersko	2,0	1,7	1,3	4,0	3,7	1,0	Kulturně-poznávací CR, aktivní turistika, šetrný cestovní ruch a lázeňství
Zlatohorsko	3,7	2,0	2,0	4,3	4,0	2,3	Aktivní turistika a šetrný cestovní ruch
Zábřežsko	2,0	3,0	3,0	5,0	5,0	3,7	Aktivní turistika a šetrný cestovní ruch
Turistický region STŘEDNÍ MORAVA							
Hranicko	1,8	3,0	2,8	3,0	3,0	2,5	Kulturně-poznávací CR, šetrný cestovní ruch a lázeňství
Konicko	3,8	3,8	4,8	4,5	4,5	3,3	Šetrný cestovní ruch
Lipnicko	2,0	3,3	3,5	4,3	4,0	2,8	Kulturně-poznávací CR, a šetrný cestovní ruch
Litovelsko	2,3	2,3	3,5	4,5	4,5	2,8	Kulturně-poznávací CR a šetrný cestovní ruch
Mohelnicko	2,0	3,0	3,3	4,3	4,0	3,0	Kulturně-poznávací CR a šetrný cestovní ruch
Olomouc	1,0	1,0	1,8	1,5	2,3	1,0	Kulturně-poznávací CR, kongresový a incentivní turismus, výstavnictví a aktivní turistika
Olomoucko	1,8	2,8	2,5	2,0	3,0	1,5	Kulturně-poznávací CR, šetrný cestovní ruch a lázeňství
Prostějovsko	2,3	3,0	2,8	3,8	3,8	2,5	Kulturně-poznávací CR, aktivní turistika a šetrný cestovní ruch
Přerovsko	2,3	3,5	2,0	2,8	2,5	1,8	Kulturně-poznávací CR,



							kongresový a incentivní turismus a šetrný cestovní ruch
Střední Haná	3,0	3,0	3,5	5,0	5,0	3,5	Kulturně-poznávací CR a šetrný cestovní ruch
Šternbersko	2,8	2,5	2,3	4,0	3,3	2,8	Kulturně-poznávací CR a šetrný cestovní ruch
Uničovsko	3,0	3,5	3,3	4,3	4,0	3,3	Kulturně-poznávací CR a šetrný cestovní ruch

Zdroj: Zpracovatel.

Souhrnné koeficienty, které vychází z tabulky jsou nejlepší v lokalitách Olomouc (1,4), Olomoucko (2,3) a Šumpersko (2,3). Tyto lokality jsou vhodné k budování zásadní infrastruktury v oblasti CR. Další lokality s omezenějším potenciálem jsou Přerovsko (2,5), Jesenicko (2,6), Hranicko (2,7) a Šternbersko (2,9). Žádná jiná lokalita se nedostala k výslednému hodnocení nižšímu než hodnota 3, proto není jejich potenciál k budování zásadní infrastruktury.

Vysvětlivky:

1 – nejlepší, 5 – nejhorší

* 1=maximální zastoupení, 5=žádné zastoupení (vybírání se ze 4 typů zásadní infrastruktury, případně i doplňkové infrastruktury většího rozsahu – lyžařské areály apod.)

** – pokud je v dané lokalitě zásadní infrastruktura, posuzujeme její kvalitu v návaznosti na možnou další výstavbu či modernizaci

*** – posuzuje potenciál výstavby zásadní infrastruktury v dané lokalitě/případně modernizaci stávající oblasti s nejlepšími 5 koeficienty potenciálu

**** – slovní komentář doporučení:

Na základě vyhodnocení tabulky byly vytipovány 3 lokality s nejlepším poměrem koeficientů pro rozvoj zásadní infrastruktury. Tyto lokality mají dostatečný dopravní i atraktivní potenciál k rozvoji infrastruktury zásadního významu, v návaznosti na sebe a v návaznosti i na aktivity menšího rozsahu realizované v dalších lokalitách dojde k maximalizaci využívání přínosu z cestovního ruchu a vhodného investování finančních prostředků. V rámci dotazníkového šetření byly osloveny subjekty profesionálně se zabývající cestovním ruchem, ať z řad destinačních managementů, vysokých škol, externích odborníků i státní správy.

Lokalita Olomouc - má dostatečný počet zásadní infrastruktury, případně v blízkosti města se nachází dostatek těchto atraktivit (je dokončován aquapark na bázi PPP, v dojezdové vzdálenosti 15 minut se nachází 1 mistrovský golfový areál, v dojezdové vzdálenosti 40 minut další hřiště nižších parametrů, kapacita pro kongresový turismus a kvalitní ubytování je budováno z IPRM, výstavní plochy se ve městě také nachází, jejich modernizace je možná právě z ROP SM.

Lokalita Olomoucko těží částečně z potenciálu města Olomouce a je vhodné, aby nabízela doplňkovou infrastrukturu právě pro návštěvníky směřující do Olomouce za poznáním či na konference a incentivu. Přilákání nové klientely v souvislosti s incentivním a kongresovým



turismem je podmíněno modernizací stávající infrastruktury, která se na Olomoucku nachází, např. zkvalitňování zázemí golfového hřiště, modernizace areálu. Důraz by měl být kladen i na zpřístupňování takto nově modernizované golfové kapacity veřejnosti.

Lokalita Šumpersko – severní část Olomouckého kraje je slabá v rozmístění zásadní infrastruktury pro potřeby ČR. Je proto nezbytné posílit význam lokality, která čerpá především z dobré dopravní dostupnosti, kvalitního ubytovacího zázemí v okolí. Vhodnou zásadní infrastrukturou, která má potenciál přilákat do regionu návštěvníky, kteří do oblasti již teď směřují za sportem (lyžování, cyklistika), wellness a lázeňskou turistikou, je golfový areál (výstavní plochy nejsou vhodné v této lokalitě, aquapark je v nedalekém Jeseníku, kongresový turismus je pevně etablován v Olomouci a Přerovsku). Nejvhodnějším typem zásadní infrastruktury pro tuto turistickou lokalitu je právě golf. Dobrá dopravní dostupnost a dojezdnost z regionálních sídel do cca 1 hodiny, kvalitní silniční síť dělá z Šumperska zajímavou lokalitu s vysokým potenciálem ČR.

Financování infrastrukturních projektů se zaměřením na cestovní ruch v Olomouckém kraji:

V letech 2004 - 2006 byla v Olomouckém kraji ze **SROP** vybudována infrastruktura cestovního ruchu:

Turistický region Střední Morava

- Rozšíření kulturního a sportovního zařízení v objektu statku v lázeňského a turistickém centru Slatinice
- Vestavba penzionu v rehabilitačním a oddechovém centru v objektu muzea autoveteránů (Slatinice)
- Stavební úpravy objektu na ul. Staškova č.p. 238 na restaurační zařízení s ubytováním (Uničov)
- Modernizace zázemí Hotelu Lafayette Olomouc
- Dům aktivního odpočinku Svatojánská zahrada – II. etapa rozvoje – laserové střelecké centrum, odpočívka pro cyklisty (Jesenec)
- Rozvoj Ski Areálu Hlubočky
- Restaurace v ZOO Olomouc na Sv. Kopečku
- Obnova Pivovarského hotelu, Kojetín
- Modernizace zázemí Lázní Skalka
- Obec Náměšť na Hané - Obnova areálu zámku a hradu, památek regionálního významu

Turistický region Jeseníky

- Lyžařský areál Františkov
- Sport Františkov – rozvoj lyžařského areálu Františkov II. etapa
- Výstavba letní bobové dráhy KASTE Petříkov
- Modernizace Sporthotelu Kurzovní na Pradědu
- Bowlingová dráha Penzionu Formanka (Hanušovice)
- Výstavba penzionu (Petříkov)
- Vybudování penzionu HALTMAR (Ramzová)
- Turistická ubytovna Vidnava
- Rozvoj lyžařského areálu Kareš (Kouty nad Desnou)



- Výstavba hotelu Park (Ostružná)
- Rekonstrukce areálu Pavlínina dvora v Šumperku
- Středověké památky – zámek Úsov, obnova staré školy a historických cest

Regionální operační program Střední Morava vypsal několik výzev od počátku roku 2007, vyhodnocené a schválené projekty jsou v následujícím přehledu:

Turistický region Střední Morava

- Rozhledna Přáslavice
- Amfiteátr a západní křídlo zámku, Centrum města Velká Bystřice - oživení Zámeckého areálu (Velká Bystřice)
- Město v hradbách - městská galerie (Uničov)
- Město v hradbách - revitalizace budovy bývalé městské šatlavy (Uničov)
- Expozice času - II. etapa (Šternberk)
- Zámek Prostějov - zřízení víceúčelových výstavních prostor
- Rekonstrukce kulturní památky - objektu u fary v Uničově na muzeum baroka
- Předmostím až do pravěku – infocentrum (Přerov)
- Rekonstrukce západního křídla zámku v Lipníku nad Bečvou
- Muzeum kočárů, Čechy pod Košířem
- Za krásami Městské památkové zóny Hranice
- Rozšíření ubytovací kapacity a vzdělávací infrastruktury hotelu Na Jižní Přerov
- Dostavba hotelu Jana v Přerově
- Hotel Centrum Hranice
- Hotel Zámek Chudobín
- Hotel Bouzov
- Rekonstrukce a modernizace lázeňského zařízení Lázně Slatinice a.s.
- Rekonstrukce areálu Příleského Mlýna včetně rozvoje doplňkové a návazné infrastruktury
- Modernizace, rozšíření a zkvalitnění služeb kempu v Baldovci

Turistický region Jeseníky

- Údolím Stříbrného potoka - Obce Skorošice
- Naučná ztežka Supíkovice- I. etapa
- Projekt rozvoje sportovního areálu v Mikulovicích
- Modernizace a zatraktivnění krytého bazénu Lázní Bludov a související infrastruktury
- Technické zázemí pro lyžařský areál Paprsek Staré Město, Velké Vrbno
- Zvýšení standardu ubytování a stravování - Králická chata
- Muzeum historie pivovarnictví v Hanušovicích
- Rekonstrukce stavení na penzion v obci Crhov

Další možnosti financování:

Jedním z prvků využitelných i v budoucnu bude partnerství veřejného a soukromého sektoru (PPP) podílejících se na financování aktivit a zásadních projektů v oblasti cestovního ruchu v Olomouckém kraji. Na bázi PPP je nyní dokončován aquapark v Olomouci. Dle finančního plánu jednotlivých oblastí podpory ROP Střední Morava, který vzal výbor regionální rady v roce 2008 na vědomí, budou požadavky žadatelů (i v podoblasti 3.3.3.) značně převyšovat finanční možnosti programu a bude mnohonásobný převis. Současnou alokaci, která je



nedostatečná k tomu, aby v kraji vznikly zásadní infrastrukturní projekty, by bylo vhodné pro potřeby cestovního ruchu navýšit. Nutné je hledat i další možné zdroje financování zásadních infrastrukturních projektů.

Základním dotačním titulem bude ROP Střední Morava, doplňkovými především Operační program přeshraniční spolupráce Česká republika – Polská republika 2007 – 2013, Program rozvoje venkova, Cíl 3 Evropská územní spolupráce a další. Mezi soukromými zdroji lze vyzdvihnout především institut Public-Private Partnership – participaci soukromého a veřejného zdroje při prosazování a financování svých zájmů.



5. VYHLEDÁNÍ ZÁSADNÍCH INFRASTRUKTURNÍCH PROJEKTŮ

Návrhová část vychází z trendů uplatňovaných v cestovním ruchu a potenciálu definovaném v Olomouckém kraji. Vymezuje jednotlivé konkrétní návrhy aktivit a zásadních infrastrukturních projektů a vytváří rámec efektivního využívání prostředků z národních i evropských zdrojů. Jednotlivé zásadní infrastrukturní projekty jsou vymezeny v souhrnu hned v úvodu, doplňují je aktivity menšího rozsahu dle tématických vymezení, které souvisí s rozvojem CR v jednotlivých lokalitách.

Primární důraz je v této studii kladen na zásadní infrastrukturu, proto v těch lokalitách, kde je vhodné budovat zásadní infrastrukturu pro potřeby cestovního ruchu, jsou navrženy konkrétní aktivity.

Doplňková infrastruktura je popsána také, je nutné ovšem zohlednit to, že vychází částečně z územních plánů jednotlivých obcí (které jsou ale mnohdy zastaralé a v současnosti prochází aktualizací, požadavky jednotlivých obcí jsou nesystématické, opakující se, přehnané bez synergického efektu pro cestovní ruch). Doporučení dopravního charakteru v oblasti Jeseníky jsou obecného charakteru v důsledku připravované aktualizace Územního generelu dopravy a cestovního ruchu Jeseníky.

5.1 Základní vymezení

Zásadní infrastrukturní projekty s dopadem na celý Olomoucký kraj by měly mít charakter:

- komplexů ubytovacích kapacit vyšších tříd – hotely vyšších tříd jsou nezbytné
- kongresových center – posílení rozvoje stávajících center, rozšíření doplňkové infrastruktury, snahy o přerážení lokalit do místa vyšší volby kongresové turistiky
- velkých výstavních ploch včetně doplňkových služeb pro náročnou firemní klientelu
- golfových areálů (jak pro aktivně trávenou dovolenou, tak jako doplněk kongresové firemní turistiky)
- velkých tématických areálů – sportovní, aqua, zábavní či agroturistická centra

Nezbytná je související dopravně-technická infrastruktura - kvalitní dopravní dostupnost mezinárodních (Praha, Brno, Ostrava, Bratislava, Vídeň, Katovice a Krakov) i regionálních letišť (Šumperk, Přerov), hustá silniční síť. Důležitým aspektem je také poskytování nadstandardních a speciálně zaměřených služeb.

Dodržování moderních trendů a efektivních marketingových postupů by mělo přispět k oslovení nových specificky orientovaných návštěvníků, ať již se jedná o návštěvníky vyhledávající adrenalin, komfort, nadstandardní služby nebo ekoturistiku. Využití příznivých přírodních podmínek především v Jeseníkách by mělo přispět k efektivnímu využívání a modernizaci/výstavbě nových sportovních areálů.



5.2 Turistický region Jeseníky

5.2.1 Javornicko – Žulovsko

Lokalita nemá potenciál pro vybudování zásadních infrastrukturních projektů (může ovšem těžit z ne příliš vzdálených lyžařských areálů). Příležitosti jsou ale v rozvoji následujících forem cestovního ruchu: kulturně-poznávací, aktivní turistika a šetrný cestovní ruch.

Javornicko – Žulovská lokalita je bohatá na přírodní atraktivity. Doporučuje se realizovat aktivity šetrné na přírodu tzv. formy šetrného cestovního ruchu (agroturistika, ekoturistika, cykloturistika, hipoturistika). Trend trávení aktivní dovolené by měl přispět k rozšíření doplňkové infrastruktury pro cykloturistiku (drobná infrastruktura – přístřešky, odpočívadla...). Potenciál venkovského cestovního ruchu (včetně agroturistiky, ekofaremu, bioproduktů a hipoturistiky) bude nezbytné rozšířit kvalitní ubytovací a stravovací kapacitou. Rovněž sportovní zázemí pro vodní sporty dává příležitosti k aktivní dovolené, ovšem je nutné tyto podmínky zlepšit pro celoroční využití, případně doplnit o nové atrakce.

Souhrn doplňkových rozvojových záměrů v oblasti cestovního ruchu

Sportovní infrastruktura

- adrenalinové aktivity v rámci ostatní sportovní turistiky (např. motokrosová dráha)
- rekonstrukce objektů pro halové sporty
- rekonstrukce kluziště na vícefunkční sportovní areály s celoročním využitím
- infrastruktura do nevyužitých sportovních areálů, do rozvoje stávajících sportovních či sportovně-rekreačních areálů

Infrastruktura pro turistiku

- doprovodné stavby a mobiliáře (přístřešek s lavičí a stolem, informační cedule, mobiliář)
- rekonstrukce a renovace církevních a kulturních památek
- výstavba naučných stezek

Lázeňská infrastruktura

- není potenciál

Dopravní dostupnost a doprava v klidu

- podpora vybudování parkovišť, komunikací a zpevněných ploch
- rekonstrukce objektu vlakového nádraží v městě Vidnava



Ubytovací infrastruktura

- rozšíření ubytovacích kapacit s využitím pro turisty i cykloturisty

Kongresová a incentivní turistika

- doplňková vzdělávací činnost se zaměřením na specifické skupiny návštěvníků (v návaznosti na agroturistiku)

5.2.2 Jesenicko

Jesenicko je dle hodnotících kritérií studie lokalitou s příležitostmi k budování zásadních infrastrukturních projektů se zaměřením především na lázeňství a volnočasové aktivity související s lázeňstvím. Podpora může být směřována do modernizace lázeňských komplexů, rozvoje a tvorby souvisejících nadstandardních služeb se zaměřením na wellness turistiku. Volnočasová infrastruktura (aquacentra, komplexy bazénů s wellness aktivitami) a kvalitní ubytovací zázemí je doplňkově podporovanou aktivitou, stejně tak zpřístupňování kulturně-historických památek a podpora zimních sportů.

Jesenicko je oblastí s vysokým potenciálem venkovské a horské krajiny pro využití cestovního ruchu v oblasti aktivně trávené dovolené s dostatečným množstvím kulturně-historických památek. Uspokojit budoucí poptávku napomáhají dobré příležitosti pro volnočasové aktivity a potenciál přírodních podmínek (outdoorové aktivity – sjezdové lyžování, běžecké lyžování, cyklistika, pěší a horská turistika, a dále agroturistika), rostoucí zájem o vlastní zdraví na národní i mezinárodní úrovni (lázeňské a wellness pobyty). Infrastruktura v zimních sportech, cykloturistice, koupání i ostatních doprovodných službách je na velice dobré úrovni, je však nezbytné udržet stávající standard i v souvislosti se zavedením Schengenského prostoru a zlepšením propustnosti hranic s Polskem.

Silné konkurenci (zejména v oblasti kvality a ceny) jiných podobných regionů může Jesenicko odolávat rozvojem zásadní infrastruktury v oblasti lázeňství, modernizací ubytovacích kapacit, přičemž je nutné respektovat stále se zvyšující požadavky klientů, zabezpečit kvalitní dopravní obslužnost zásadní infrastruktury a rozšiřovat podmínky pro trávení aktivní dovolené.

Souhrn doplňkových rozvojových záměrů v oblasti cestovního ruchu

Sportovní infrastruktura

- podpora vzniku a rozvoje infrastruktury a služeb letních sportů a rekreace na horách (venkovní a kryté sportovně-rekreační areály, koupaliště a kryté bazény, sportovně-zábavní centra jako fitness, bowling apod.);
- rozvoj infrastruktury a služeb pro lyžování (sjezdové areály, vleky a lanovky, snowtubing, snowboard parky, sítě udržovaných zimních běžeckých tras a stezek, horské boudy, drobná infrastruktura apod.)
- podpora zkvalitňování technické infrastruktury některých významných lyžařských areálů, vzniku moderního lyžařského areálu;



- výstavba lanovek a vleků pro rozvoj CR, včetně alternativního pohonu těchto systémů
- podpora sportovních akcí a soutěží provázaných s infrastrukturou a službami letních i zimních sportů;
- podpora navazující doprovodné infrastruktury a služeb typu zábavních, volnočasových a relaxačních aktivit a zařízení navazujících na letní sporty;
- podpora produktů pro víkendy a minisezónu.

Infrastruktura pro turistiku

- rekonstrukce a renovace církevních a kulturních památek
- výstavba naučných stezek
- budování, rekonstrukce a modernizace infrastruktury cestovního ruchu s vazbou na hlavní formy turistiky a rekreaci, jednotného systému značení turistických tras a stezek, případně včetně drobných staveb a mobiliáře (lavičky, přístřešky, odpočívadla, veřejná WC).
- podpora budování in-line stezek, drobné infrastruktura v území apod.
- rekonstrukce, modernizace a stavební úpravy hipposteze, hippotras a jejich sítí, včetně adaptace stávajících objektů s přímou návazností na využití v oblasti venkovské turistiky, zejména agroturistiky, ekoturistiky a hippoturistiky.
- rozvoj venkovského cestovního ruchu, včetně služeb (ranče, farmy
- využití zdravé horské a podhorské krajiny s čistým životním prostředím pro další rozvoj cestovního ruchu (zejména agroturistiky a hippoturistiky celoroční, dlouhodobější pobyty i podpora produktů pro víkendy a minisezónu)

Lázeňská infrastruktura

- Podpora lázeňství, relaxačních a ozdravných pobytů, zvýšení kvality současné infrastruktury a služeb lázeňských zařízení (typu wellness, relax, rehab, balneo);
- rozvoj infrastruktury vodních sportů (vodní atrakce typu aqua-, wellness-, balneocenter)
- podpora navazující doprovodné infrastruktury a služeb typu zábavních zařízení navazujících na lázeňství
- zvýšení kvality ubytování některých lázeňských zařízení
- využití tradic lázeňství a odkazu Vincenze Priessnitze a Johanna Schrotha
- podpora produktů pro víkendy a mimosezónu

Dopravní dostupnost a doprava v klidu

- Podpora vybudování kvalitních velkokapacitních parkovišť a odstavných ploch pro automobily v těsné blízkosti významné infrastruktury jednotlivých forem cestovního ruchu, v zázemí turistických center s napojením na alternativní způsob dopravy (systém cyklo-, ski-, busů a vlaků)
- podpora koordinovaného zkapacitňování technické infrastruktury a vybraných silnic ke zkapacitňované či nově budované infrastruktuře a službám cestovního ruchu – podpora dopravní dostupnosti celého regionu a aktivit cestovního ruchu, odstranění nevyhovujícího stavu vozovek
- napojení Mikroregionu na silniční síť SEVER – JIH v rámci Olomouckého kraje
- možnosti napojení silniční a železniční sítě na polskou dopravní síť (dálnice A4 Krakow-Katowice-Berlin)



Ubytovací infrastruktura

- rozšíření ubytovacích a stravovacích kapacit s využitím pro turisty i cykloturisty
- budování, rekonstrukce, modernizace, zvyšování standardů kvality ubytovacích zařízení hotelového či obdobného typu včetně interiérového vybavení za podmínky současného rozšiřování doprovodných služeb (sport-, relax-, wellness charakteru) zejména v kategorii Hotel, Penzion v kategorii *** a vyšší
- zvýšení počtu oficiálně certifikovaných hromadných ubytovacích zařízení;
- zvýšení kvalifikace personálu (pohostinnost, jazykové znalosti, ...).

Kongresová a incentivní turistika

- vybudování kvalitního zázemí pro poskytování kongresových a školících služeb, rozvoj incentivní turistiky
- doplňková vzdělávací činnost se zaměřením na specifické skupiny návštěvníků (v návaznosti na agroturistiku)

5.2.3 Ramzovské sedlo

Lokalita Ramzovské sedlo nemá potenciál k výstavbě zásadní infrastruktury dle vymezení studie, má ovšem výborné přírodní podmínky k poskytování služeb pro sportovní turistiku. V těchto lokalitách je nezbytné nadále podporovat budování lyžařských areálů, včetně potřebné doplňkové infrastruktury pro aktivně trávenou dovolenou (zkvalitňování ubytovací kapacity, nadstandardní volnočasové, relaxační služby apod.).

Přírodní podmínky lokality umožňují rozvoj zimních a letních sportů a aktivní trávení dovolené (včetně doplňkové infrastruktury a služeb pro cykloturisty apod.). Vybudování kvalitního nadstandardního ubytování nebo kongresových center pro specifickou tématickou skupinu zkvalitní nabízené služby. Širší nabídka letních adrenalinových sportů, které rozšíří nabídku celoročního využití v lokalitě, a doplňkové služby wellness centra (vč. sauny, masáží) zkvalitní sportovní infrastrukturu. Nezbytná bude i modernizace stávajících zařízení (včetně možnosti umělého zasněžování) a zlepšování dopravní obslužnosti a informovanosti návštěvníků.

Souhrn doplňkových rozvojových záměrů v oblasti cestovního ruchu

Sportovní infrastruktura

- výstavba sedačkových a dalších lanových drah
- modernizace lyžařského areálu
- sportovní infrastruktura s celoročním provozem

Infrastruktura pro turistiku

- budovat doplňkovou infrastrukturu (např. bowlingová hala) pro potřeby návštěvníků aktivně trávicích dovolenou



- rozvíjet značení cyklostezek a zimních běžeckých tras, důležitá je také údržba značení, vč. pěších tras

Lázeňská infrastruktura

- není potenciál

Dopravní dostupnost a doprava v klidu

- dopravní obslužnost areálu
- -vybudování záchytných parkovišť

Ubytovací infrastruktura

- navyšování a modernizace ubytovacích a stravovacích kapacit a doprovodných služeb

Kongresová a incentivní turistika

- budování kongresových sálů menšího rozsahu jako doplněk sportovně-rekreačních areálů

5.2.4 Staroměstsko a Hanušovicko

Lokalita Staroměstsko a Hanušovicko nemá potenciál k budování zásadní infrastruktury dle vymezení studie. Dobré podmínky v oblasti přírodních atraktivit a sportovních příležitostí (zimní sporty i cykloturistika) je ale možné využít k rozvoji doplňkové infrastruktury pro sportovní turistiku, konkrétně je nezbytné v těchto lokalitách podporovat modernizaci lyžařských areálů, včetně potřebné doplňkové infrastruktury pro aktivně trávenou dovolenou (růst ubytovací kapacity, nadstandardních služeb).

Přírodní podmínky lokality umožňují rozvíjet kvalitní zázemí pro provozování zimních i letních sportů, existuje zde i široká nabídka doplňkových aktivit a doplňkových služeb. Je ovšem nezbytné zvyšovat komfort a kapacitu stávajících zařízení (z oblasti sportovních zařízení, ubytovací a stravovací kapacity), zajišťovat nadstandardní služby a reagovat na trendy. Turistické a cykloturistické trasy a stezky jsou zastoupeny v hojném počtu, je nezbytné jejich další propojování a dobudovávání doplňkových staveb. Potenciál je v oblasti aktivní turistiky a šetrného cestovního ruchu.

Souhrn doplňkových rozvojových záměrů v oblasti cestovního ruchu

Sportovní infrastruktura

- výstavba kluziště vč.zázemí
- podpora výstavby rekreačních vodních ploch
- potenciál pro výstavbu golfového hřiště



Infrastruktura pro turistiku

- dostavovat sítě cyklostezek a naučných stezek
- rekonstrukce historických objektů
- vybudování letního amfiteátru
- regenerace lesoparku a veřejných zelených ploch

Lázeňská infrastruktura

- podporovat wellness a regenerační pobyty, zajistit tuto infrastrukturu v návaznosti na sportovní areály a aktivně orientované návštěvníky

Dopravní dostupnost a doprava v klidu

- budovat systém záchytných parkovišť, odstavných ploch
- zlepšovat dopravní dostupnost k turistickým atraktivitám a areálům
- zajistit kvalitní dopravní dostupnost do Polska přes Kladské Sedlo

Ubytovací infrastruktura

- zvyšovat kapacitu a komfort stávajících, budování nových ubytovacích a stravovacích zařízení

Kongresová a incentivní turistika

- není potenciál

5.2.5 Šumpersko

Lokalita nemá na svém území žádný projekt zásadního dopadu, ovšem dle provedených šetření (viz tabulka hodnotících kritérií na začátku analytické části) je zde potenciál k výstavbě díky kombinaci dobré dopravní dostupnosti a atraktivitě/využívání lokality. Lokalita Šumpersko je bohatá na přírodní atraktivity, kulturně-historické památky, lázeňství, turistické a naučné stezky, cykloturistiku, hipoturistiku, zimní lyžování, vodní turistiku i venkovský cestovní ruch. Lázeňskou turistiku je vhodné doplnit pro potřeby náročné klientely i o zásadní infrastrukturu typu golfových hřišť, která v celém turistickém regionu Jeseníky chybí. Moderní sportovní (golfové) areály budou využívat jak přírodních podmínek Šumperska, tak kvalitního technického zázemí (dostupnost 4* hotelu, doplňkové wellness služby...). Pro budování dalších zásadních projektů typu výstavní plochy či kongresová centra není v této lokalitě dostatečná potenciál.

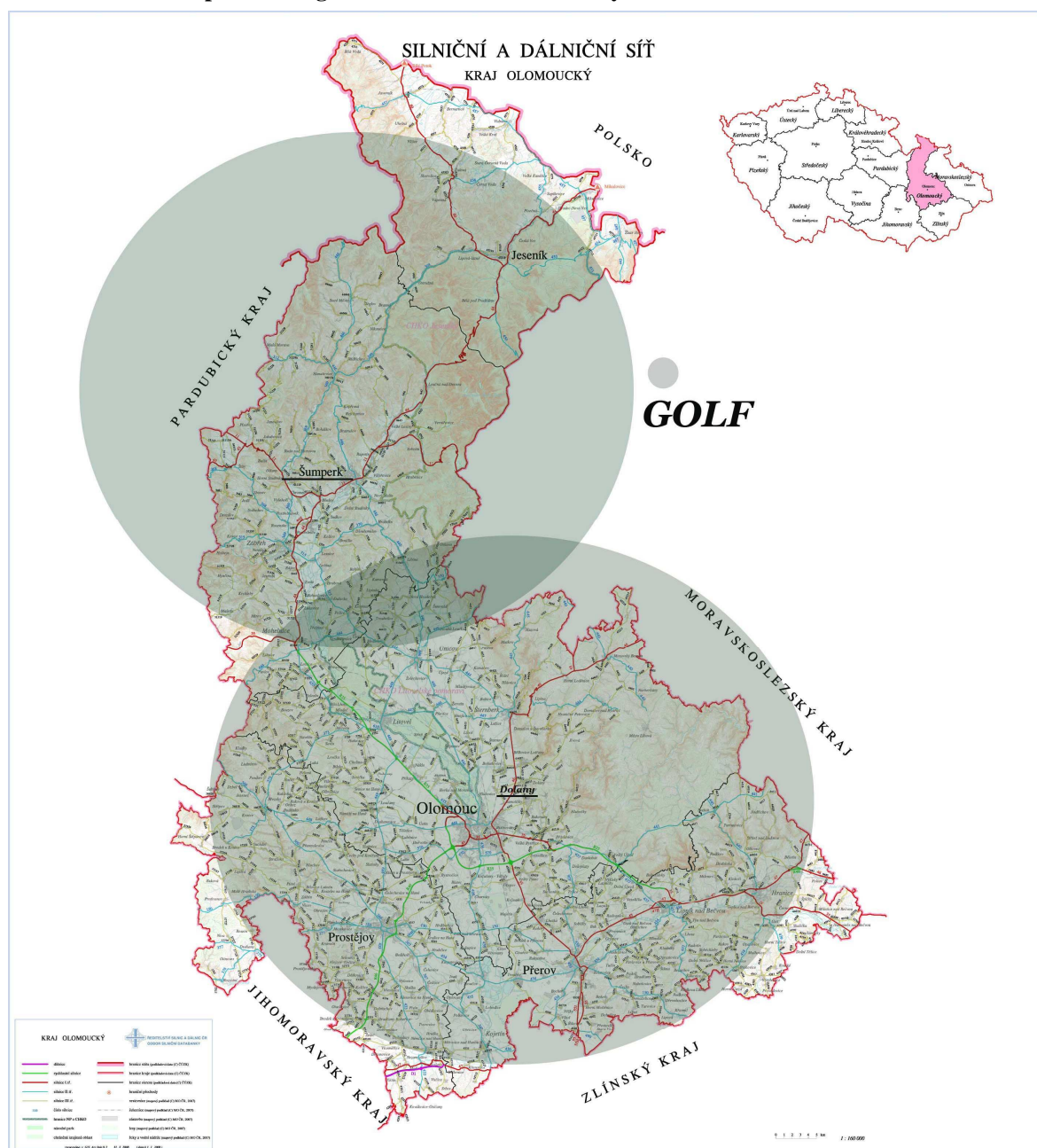
Šumpersko je lokalitou s vysokými předpoklady pro cestovní ruch. Cílem je zajistit rozvoj klíčových aktivit a zvýšit atraktivitu území pro cestovní ruch. Zejména využít potenciál přírodních a kulturně-historických atraktivit, k životnímu prostředí šetrné sportovní infrastruktury, využít dobré podmínky pro budování golfových hřišť jako vhodného typu zásadního infrastrukturalního projektu, potenciál přírodních podmínek pro zimní i letní sporty a rekreace na horách, podporovat rostoucí zájem péče o vlastní zdraví (lázně, klima, příroda). Vše samozřejmě musí kopírovat poslední trendy, zaměřovat se na maximální komfort, dostupnost a nadstandardní služby. Nezbytné bude také posilovat ubytovací a stravovací kapacitu, současně i s rozvojem agroturistiky.



Konečné znění výzev orientované na budování zásadní infrastruktury (golfového areálu) na Šumpersku, následné hodnocení, výběr a monitorování realizace projektů doporučujeme konzultovat s předkladateli IPRÚ (Jeseníky- Sdružení cestovního ruchu). Předpokládané podmínky výzvy včetně finanční alokace a časového vymezení jsou popsány v závěrečném shrnutí.

Po vypsání výzev a realizaci projektů dojde k posílení potenciálu golfové zásadní infrastruktury dle následujícího obrázku (tato situace zohledňuje i modernizaci hřiště na Olomoucku viz kapitola 5.3.7).

Obrázek 8 Posílení potenciálu golfové zásadní infrastruktury



Zdroj: Zpracovatel.



Souhrn doplňkových rozvojových záměrů v oblasti cestovního ruchu

Sportovní infrastruktura

- budování, rekonstrukce a modernizace infrastruktury cestovního ruchu s vazbou na zimní sporty a rekreaci (sjezdové areály, vleky a lanovky, snowtubing, snowboard parky, sítě udržovaných běžeckých tras a stezek včetně údržby), na letní sporty a rekreaci na horách (venkovní a kryté sportovně-rekreační areály včetně golfových hřišť a sportovně-zábavní centra, např. fitness, bowling apod.), na lázeňství a relaxaci (wellness a balneo centra a sanatoria, venkovní a kryté plavecké areály a bazény)
- odstranění nedostatečné kapacity infrastruktury a služeb pro běžecké lyžování (sítě udržovaných tras, horské boudy, drobná infrastruktura apod.), využití potenciálu přírodních podmínek pro zimní sporty
- rozšíření kapacity infrastruktury a služeb letních sportů (venkovní a krytá sportoviště, koupaliště a kryté bazény, sítě značených tras, drobná infrastruktura v území apod.)
- využití potenciálu pro zatraktivnění krajiny doplněním drobných staveb a zařízení v krajině, zejména obnova existujících (altány, výhledy, odpočívadla apod.), a vybudováním k životnímu prostředí šetrné sportovní infrastruktury (golfové hřiště)

Infrastruktura pro turistiku

- rekonstrukce a renovace církevních a kulturních památek
- využití potenciálu rozvoje cykloturistiky v návaznosti na napojení lokálních cyklostezek na regionální a dálkové cyklostezky
- podporovat jednotného systému značení turistických tras a stezek (pěších, cyklo, běžeckých, in-line, tématicko-naučného charakteru), případně včetně drobných staveb a mobiliáře (lavičky, přístřešky, odpočívadla, veřejná WC, studánky, altány, tančírny, rozhledny)
- zvýšení současné malé kapacity infrastruktury a kvalita služeb venkovského cestovního ruchu (ranče, farmy)
- využití potenciálu rozvoje venkovského cestovního ruchu

Lázeňská infrastruktura

- Podpora lázeňství, relaxačních a ozdravných pobytů, zvýšení kvality současné infrastruktury a služeb lázeňských zařízení (typu wellness, relax, rehab, balneo);
- rozvoj infrastruktury vodních sportů (vodní atrakce typu aqua-, wellness-, balneocenter);
- podpora navazující doprovodné infrastruktury a služeb typu zábavních zařízení navazujících na lázeňství;
- využití potenciálu některých přírodních atraktivit v oblasti cestovního ruchu (zpřístupnění, nabídka programů zaměřených na očistu ducha a mysli, meditace, antistresové programy)
- zvýšení kvality ubytování některých lázeňských zařízení;

Dopravní dostupnost a doprava v klidu

- Podpora vybudování kvalitních velkokapacitních parkovišť a odstavných ploch pro automobily v těsné blízkosti významné infrastruktury jednotlivých forem cestovního



ruchu, v zázemí turistických center s napojením na alternativní způsob dopravy (systém cyklo-, ski-, busů a vlaků)

- podpora koordinovaného zkapacitňování technické infrastruktury a vybraných silnic, posilování rychlostních komunikací ze západu ČR a Prahy na Střední Moravu, přiblížení se mezinárodní dálniční síti
- koordinované zkapacitňování technické infrastruktury a vybraných silnic ke zkapacitňované či nově budované infrastruktuře a službám cestovního ruchu;

Ubytovací infrastruktura

- rozšíření ubytovacích a stravovacích kapacit s využitím pro turisty i cykloturisty
- budování, rekonstrukce, modernizace, zvyšování standardů kvality ubytovacích zařízení hotelového či obdobného typu včetně interiérového vybavení za podmínky současného rozšiřování doprovodných služeb (sport-, relax-, wellness charakteru) zejména v kategorii Hotel, Penzion v kategorii *** a vyšší
- zvýšení počtu oficiálně certifikovaných hromadných ubytovacích zařízení;
- zvýšení kvalifikace personálu (pohostinnost, jazykové znalosti, ...).

Kongresová a incentivní turistika

- vybudování kvalitního zázemí pro poskytování kongresových a školicích služeb, rozvoj incentivní turistiky
- doplňková vzdělávací činnost se zaměřením na specifické skupiny návštěvníků (v návaznosti na agroturistiku)

5.2.6 Zlatohorsko

Lokalita Zlatohorsko nemá potenciál k budování zásadní infrastruktury. Potenciál využití přírodních podmínek, zimních sportů a lázeňství dává předpoklady k budování doplňkové infrastruktury především pro aktivní turistiku a šetrný cestovní ruch.

Kulturně historické památky spolu s národní přírodní rezervací jsou dobrým předpokladem pro využívání pěší i cyklo turistiky. Aktivní sportovní dovolená se dá velice dobře trávit na kole a lyžích, nechybí ani doplňkové zázemí pro plavání, minigolf, míčové sporty. Nezbytné je kopírovat trendy a umožnit návštěvníkům pohodlnou dopravu k těmto atraktivitám, zajistit jim nadstandardní služby a rozšířit nabídku především letního trávení dovolené. Rozvoj kvalitních ubytovacích kapacit a podpora specifických druhů ubytování (agroturistika) přispěje ke zvýšení různorodosti nabízených služeb.

Souhrn doplňkových rozvojových záměrů v oblasti cestovního ruchu

Sportovní infrastruktura

- modernizace a výstavba lyžařských areálů, vybudování sedačkové lanovky
- podpora areálů pro rekreaci a relaxaci vč. bazénu
- rekonstrukce sportovních center, hřišť, tréninkových ploch



Infrastruktura pro turistiku

- rekonstrukce městské památkové zóny Zlaté Hory
- rozvoj hornického skanzenu (jako tématického zážitkového areálu), hornického muzea, hasičského minimuzea
- rozvoj naučných stezek včetně doplňkové infrastruktury
- vybudování vyhlídkové věže v Mikulovicích a Suplíkovicích
- rekonstrukce a stavba objektů sloužících k muzejní činnosti
- budování cyklostezek (mikroregion Zlatohorsko) a doplňková infrastruktura pro cyklistiku
- podpora agroturistiky a hippoterapie

Lázeňská infrastruktura

- podpora léčebně relaxačního areálu Zlaté Hory
- rozvoj wellness a relax služeb

Dopravní dostupnost a doprava v klidu

- výstavba odstavných parkovišť
- rekonstrukce letištní dráhy Mikulovice

Ubytovací infrastruktura

- modernizace rekreačních středisek, zvyšování nadstandardních druhů ubytování a stravování
- zvyšování ubytovací kapacity pro sportovní kluby
- rozšiřování ubytovacích kapacit pro agroturistiku

Kongresová a incentivní turistika

- podpora výstavby multifunkčního kulturně vzdělávacího zařízení

5.2.7 Zábřežsko

Lokalita nemá potenciál pro budování zásadní infrastruktury (dle vymezené definice), níže jsou vymezeny doplňkové aktivity menšího rozsahu vedoucí k rozvoji CR v oblasti, se zaměřením především na zimní sporty, aktivní turistiku a šetrný cestovní ruch.

Zábřežsko je vybaveno infrastrukturou pro sportovně zaměřené návštěvníky, nabízí areál pro sjezdové lyžování, akrobatické létání, plavecký areál i přehradní nádrže, sportovní hřiště i doprovodné sportovní aktivity (bowling, kuželky, horolezecká stěna apod.). Potenciál pro aktivní návštěvníky je značný, památky a přírodní atraktivita, které se také v regionu nacházejí, jsou dostupné i pomocí cyklostezek. Je nezbytné modernizovat stávající infrastrukturu, rozvíjet ubytovací kapacity a potenciál poskytovaných nadstandardních služeb včetně wellness. Venkovská turistika má také vzrůstající potenciál.



Souhrn doplňkových rozvojových záměrů v oblasti cestovního ruchu

Sportovní infrastruktura

- rekonstrukce plaveckého bazénu a modernizace venkovních plaveckých ploch
- modernizace a dovybavení sportovních areálů (např. v Zábřehu)
- vytvoření zázemí pro vodní sporty a doprovodná infrastruktura podél vodních toků

Infrastruktura pro turistiku

- vybudování cyklostezek s cílem zvýšit bezpečnost dopravy
- renovace kulturních památek, muzejních expozic, výstavních ploch a pamětihodností
- rekonstrukce zámecké zahrady a prostorů v podzámčí
- podpora expozice Jana Eskyma Welzla
- vybudování hippostezek
- výstavba a rekonstrukce naučných stezek a tras, doplňkového vybavení

Lázeňská infrastruktura

- není potenciál

Dopravní dostupnost a doprava v klidu

- zvýšení parkovacích kapacit
- zpřístupňování turistických atraktivit

Ubytovací infrastruktura

- dobudování ubytovacích a stravovacích kapacit
- restaurační zařízení jejich výstavba a modernizace

Kongresová a incentivní turistika

- podpora výstavby vzdělávacího a školicího centra sloužícího pro potřeby kongresového turismu



5.3 Turistický region Střední Morava

5.3.1 Hranicko

Lokalita nemá potenciál pro budování zásadní infrastruktury dle vymezených kritérií studie. Přírodní atraktivity, technické památky, lázeňství a sport jsou oblastí, ve kterých je možné budovat doplňkovou infrastrukturu pro rozvoj kulturně-poznávacího a šetrného cestovního ruchu a lázeňství.

Hranicko je lokalita s dostatečným zastoupením prvků pro trávení aktivní dovolené (sportovní areály, lyžařské areály), stejně tak pro poznávání památek a přírodních atraktivit (oblast Natura 2000) a lázeňství. Udržování těchto atrakcí na dostatečné úrovni modernizačními kroky a poskytování nadstandardních služeb přispěje k poskytování kvalitních služeb návštěvníkům. Místo budování zásadní infrastruktury je nezbytná modernizace stávajících prvků. Agroturistika a hipoturistika a její rozvoj je jednou z možností přilákání další specifické skupiny návštěvníků.

Souhrn doplňkových rozvojových záměrů v oblasti cestovního ruchu

Sportovní infrastruktura

- modernizace sportovních areálů a jejich doplňování o další atrakce (tenis, volejbal, krytý bazén, umělá ledová plocha)
- podpora adrenalinových sportů – skatepark
- výstavba lanového vleku

Infrastruktura pro turistiku

- rekonstrukce historických objektů, památek a území
- parkové úpravy zámecké zahrady, rekonstrukce zámku
- podpora cyklodopravy a cykloturistiky, cyklobusy/skibusy
- vybudování městské naučné stezky, městského památkového okruhu
- podpora hippostezek
- výstavba polyfunkčního objektu s rozhlednou

Lázeňská infrastruktura

- revitalizace parků a cest pro klienty Lázní Teplic nad Bečvou
- modernizace lázeňských objektů

Dopravní dostupnost a doprava v klidu

- parkovací plochy, odstavná parkoviště



Ubytovací infrastruktura

- modernizace a stavba nových sociálních zařízení pro klienty CR
- rekonstrukce ubytovacích kapacit transformací z chátrajících kulturních domů, nevyužívaných objektů

Kongresová a incentivní turistika

- není potenciál

5.3.2 Konicko

Lokalita nemá potenciál pro budování zásadní infrastruktury (dle vymezené definice), níže jsou vymezeny doplňkové aktivity menšího rozsahu vedoucí k rozvoji CR v souvislosti s potenciálem lokality v přírodních atraktivitách.

Lokalita čerpá z historicky zajímavých památek, přírodních atraktivit, dobré sítě cyklostezek a venkovského cestovního ruchu. Sportovní infrastruktura není centralizována do velkého komplexu, ale pro potřeby CR je možná její modernizace včetně dalších doplňkových prvků (bazény, sauny, víceúčelová hřiště apod.). Agroturistika včetně podpory hippoturistiky má v lokalitě dobré předpoklady pro rozvoj.

Souhrn doplňkových rozvojových záměrů v oblasti cestovního ruchu

Sportovní infrastruktura

- vybudování sportovních zařízení a modernizace stávajících
- výstavba krytého bazénu

Infrastruktura pro turistiku

- budování a modernizace cyklostezek
- rekonstrukce zámku Konice
- podpora agroturistiky

Lázeňská infrastruktura

- nemá potenciál

Dopravní dostupnost a doprava v klidu

- zvyšování dopravní dostupnosti turistických atraktivit



Ubytovací infrastruktura

- podpora nové výstavby a rekonstrukce stávajících ubytovacích a stravovacích zařízení za účelem zvýšení ubytovacích kapacit pro potřeby ČR

Kongresová a incentivní turistika

- není potenciál

5.3.3 Lipnicko

Lokalita nemá potenciál pro budování zásadní infrastruktury dle vymezené definice. Oblast sportu, přírodních atraktivit a kulturně-historických památek dává příležitost k modernizaci zmíněných prvků cestovního ruchu.

Turistická lokalita Lipnicko se svými kulturními památkami a přírodními atraktivitami má dobré předpoklady k přilákání návštěvníků. Sportovní zařízení a prvky pro trávení aktivní dovolené (cyklostezky, koupaliště, sportovní haly apod.) jsou zastoupeny v malé míře a chybí centralizace, např. vybudováním komplexních areálů pro rekreaci a sport. Lokalita má dobré předpoklady pro rozvoj šetrného cestovního ruchu.

Souhrn doplňkových rozvojových záměrů v oblasti cestovního ruchu

Sportovní infrastruktura

- vybudování areálů pro rekreaci a sport
- výstavba sportovní haly, víceúčelového venkovního hřiště a fotbalového hřiště

Infrastruktura pro turistiku

- modernizace zámku
- podpora výstavby cyklostezek
- renovace památek, oprava kláštera

Lázeňská infrastruktura

- není potenciál

Dopravní dostupnost a doprava v klidu

- zvyšování dopravní dostupnosti turistických atraktivit

Ubytovací infrastruktura

- navyšování kapacit odstavných ploch a parkovišť



Kongresová a incentivní turistika

- vybudování regionálního informačního, kulturního a společenského centra

5.3.4 Litovelsko

Lokalita nemá potenciál pro budování zásadní infrastruktury (dle vymezené definice), níže jsou vymezeny doplňkové aktivity menšího rozsahu vedoucí k rozvoji CR se zaměřením na přírodní atraktivity a kulturně-historické památky.

Litovelsko je lokalita s velkou základnou historických památek a přírodních atraktivit (část území spadá pod CHKO), je nutné věnovat prostředky do rekonstrukce a modernizace těchto prvků a přilákat návštěvníky toužící po historii a přírodě. Sportovně zaměření návštěvníci mohou využívat cyklostezky a hippoareály, je dána příležitost i ke koupání. Doprovodné služby jsou na dostatečné úrovni (minikáry, lezecká stěna, pivovar), ovšem nenaplnují rozměry zásadní infrastruktury.

Souhrn doplňkových rozvojových záměrů v oblasti cestovního ruchu

Sportovní infrastruktura

- výstavba zařízení pro sport a relaxaci

Infrastruktura pro turistiku

- modernizace a nová výstavba cyklostezek, podpora speciálních služeb a infrastruktury pro cykloturisty
- lesní stezky a komunikace pro pěší
- zelené stezky „Greenways“
- značení, osvětlení a zatraktivnění naučných stezek
- modernizace a renovace kulturních památek, historických objektů

Lázeňská infrastruktura

- není potenciál

Dopravní dostupnost a doprava v klidu

- dopravní infrastruktura, průtahy obcemi, odstavné plochy
- tvorba parkovišť pro cykloturisty ve spolupráce s ČD, autobusovými dopravci při nabírání návštěvníků z výchozích bodů

Ubytovací infrastruktura

- vybudování nových ubytovacích a stravovacích kapacit včetně doprovodných služeb



Kongresová a incentivní turistika

- není potenciál

5.3.5 Mohelnicko

Lokalita nemá potenciál pro budování zásadní infrastruktury (dle vymezené definice), níže jsou vymezeny doplňkové aktivity menšího rozsahu vedoucí k rozvoji CR v oblasti kulturně-historického potenciálu lokality.

Mohelnicko je lokalitou s rozvinutou přírodní a historickou základnou, na kterou se je nutné zaměřit a modernizovat ji. Potenciál lokality je ve využívání historických památek, zlepšování doprovodných služeb, budování nových a rekonstrukcí stávajících expozic a muzejních prvků. Aktivně trávenou dovolenou lze vhodně rozvíjet podporou cykloturistiky či budováním sportovních a rekreačních zařízení.

Souhrn doplňkových rozvojových záměrů v oblasti cestovního ruchu

Sportovní infrastruktura

- modernizace sportovních zařízení

Infrastruktura pro turistiku

- budování cyklostezek, pěších stezek, naučných stezek
- podpora muzejních expozic, aktualizace a budování nových ploch
- rekonstrukce památek, turistických cílů a zajímavostí
- agro a hippoturistika

Lázeňská infrastruktura

- není potenciál

Dopravní dostupnost a doprava v klidu

- zvyšování dopravní dostupnosti turistických atraktivit

Ubytovací infrastruktura

- vybudování nových ubytovacích a stravovacích kapacit včetně doprovodných služeb

Kongresová a incentivní turistika

- seminární a vzdělávací činnost

5.3.6 Olomouc

Zásadní infrastruktura v Olomouci již existuje, nezbytná budou doporučení k její modernizaci (především v oblasti výstavnictví a rozvoje výstavních ploch výstaviště



Flóra, nový aquapark je ve výstavbě, golf je v blízkosti města, hotelová a kongresová kapacita je modernizována). Olomouc jako hlavní regionální sídlo využívá potenciál k přilákání návštěvníků především v oblasti kultury a historických památek. Právě renovace památek, jejich kvalitní dopravní dostupnost by měly být stěžejními prvky navrhovaných aktivit. Nezbytný je ale také kvalitní doprovodný servis (rychlá dostupnost z letišť, rozšiřování dálniční sítě a nadstandardního ubytování).

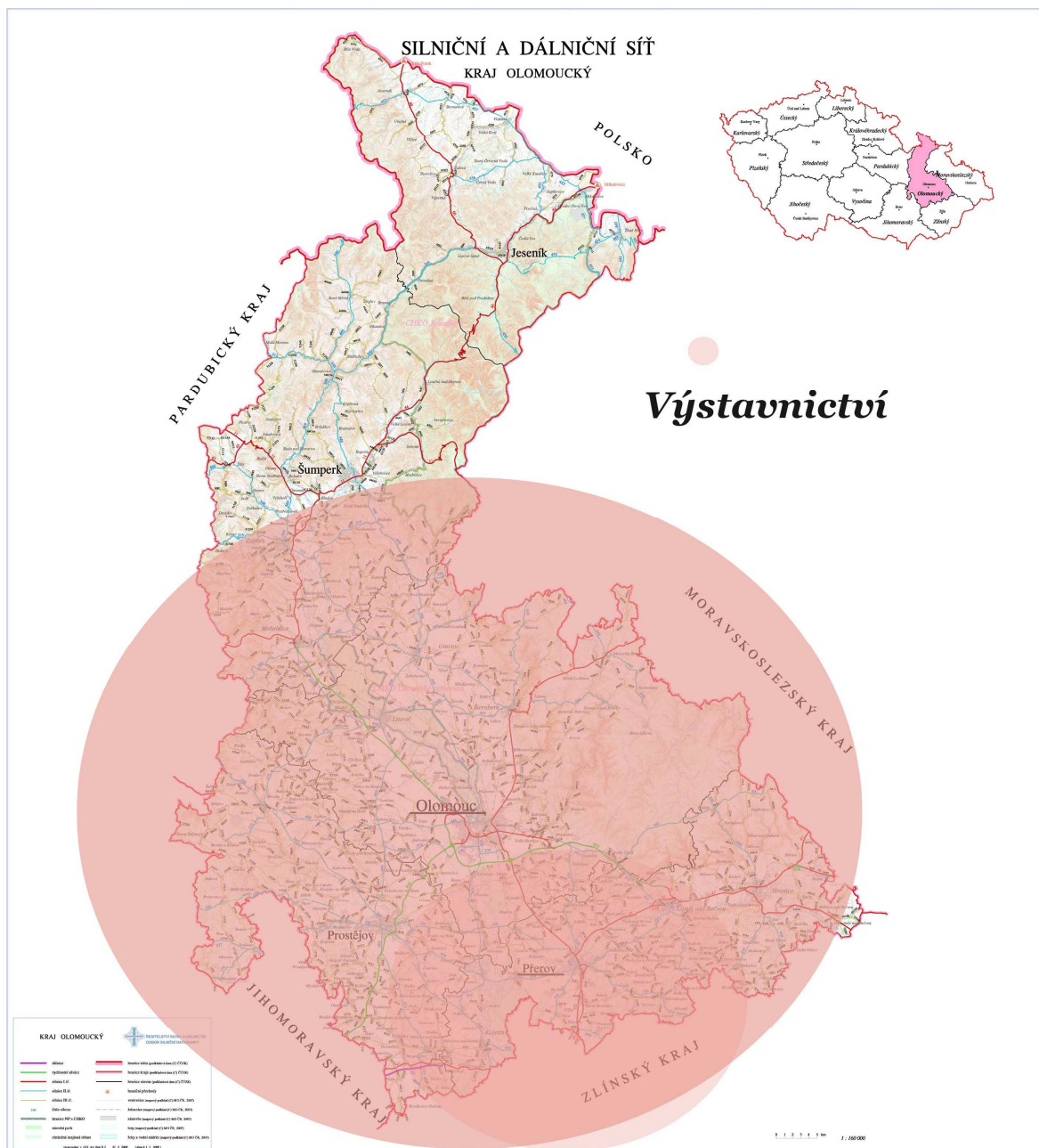
Olomouc jako hlavní regionální centrum je dostatečně vybaveno sportovní infrastrukturou, nechybí žádný prvek aktivního trávení volného času včetně adrenalinových sportů nebo golfu (v blízkém okolí). K zachování tohoto trendu bude nezbytná pravidelná modernizace. Památky a muzea jsou velkým lákadlem pro návštěvníky, ale je nezbytné udržet tempo renovací historických památek a jejich zpřístupňování. Infrastrukturní projekty budou směřovat především do oblasti rozvoje výstavnictví, dále incentivního a kongresového turismu ve městě, včetně vybudování či modernizací potřebného ubytování s nejvyšším standardem.

Konečné znění výzev orientované na podporu modernizace stávající zásadní infrastruktury pro účely výstavnictví, následné hodnocení, výběr a monitorování realizace projektů doporučujeme konzultovat s předkladateli IPRÚ (Statutární město Olomouc). Předpokládané podmínky výzvy včetně finanční alokace a časového vymezení jsou popsány v závěrečném shrnutí.

Realizace výzvy zaměřené na zkvalitňování výstavních ploch dojde k posílení významu Výstaviště Flóra v krajském i celorepublikovém měřítku.



Obrázek 9 Posílení potenciálu Výstaviště Flóra



Zdroj: Zpracovatel.

Souhrn doplňkových rozvojových záměrů v oblasti cestovního ruchu

Sportovní infrastruktura

Rozvoj a obnova sportovních areálů využitelných primárně pro cestovní ruch včetně návazné infrastruktury

Výstavba, rozšíření, modernizace sportovních a rekreačních areálů např. autokempu za účelem všestranného využití volného času v oblasti městského cestovního ruchu; změna samotné demografické struktury návštěvníků (rostoucí segment zejména mladé generace). Z analýzy stávající nabídky sportovně-rekreačních zařízení ve městě Olomouci vyplývá, že



stále chybí více funkční sportovní areály, letní i krytá koupaliště, systém cyklostezek městem, prohlídkové značené trasy a okruhy městem včetně kvalitního orientačního a navigačního systému orientačních tabulí.

- pravidelná modernizace stávajících sportovních zařízení
- budování doplňkových turistických atrakcí stávajících zařízení (sauny – infrasauny, finská sauna, parní sauna, tepidárium, kryogenní komora, indoor golf apod.)

Infrastruktura pro turistiku

Vybudování a rozvoj jednotného informačního a orientačního systému ve městě Olomouci

1) Vybudování jednotného systému značení turistických cílů, památek a památných domů, významných kulturních a správních institucí, říčních toků, informačních center, ubytovacích zařízení v rámci AHRČR, turistických a prohlídkových okruhů včetně propagačních materiálů, map, infoboxů a lightboxů, programových aplikací, který navazuje na první fázi realizace Informačního a orientačního systému města Olomouce financovaného z rozpočtu města v roce 2008.

2) Rekonstrukce, modernizace a stavební úpravy informačních center v návaznosti na budování jednotného městského informačního systému.

Infrastruktura pro kulturně-poznávací cestovní ruch, incentivu a výstavnictví

Revitalizace významného historického území města Olomouce – areál Přemyslovského hradu a Václavské náměstí

Stavební úpravy významné kulturní památky - Arcibiskupský palác – se záměrem zpřístupnění památky pro cestovní ruch

Stavební úpravy významné kulturní památky – fortové a bastionové pevnosti na území města Olomouce – za účelem vybudování nové expozice

Stavební úprava kulturní památky, technické památky za účelem vybudování expozice, vybudování nové turistické zajímavosti včetně návazné infrastruktury nebo zpřístupnění památky pro cestovní ruch

Turistická zajímavost - nová expozice atraktivní pro návštěvníky města, expozice spojená s ochutnávkou regionálního produktu či výrobou regionálních výrobků, předmětů a produktů zajímavých pro tuzemské i zahraniční návštěvníky atd.

Nedostatek expozic, které by prodloužily délku pobytu a zatraktivnily pobyt pro návštěvníka města je zmiňován a hodnocen jako jedna z překážek a slabých stránek cestovního ruchu ve městě v Programu rozvoje cestovního ruchu města Olomouce na období 2008-2013. Týká se to nejen nevyužitého antropogenního potenciálu města, kterým jsou fortové pevnosti, církevní památky, platí to také pro malý počet prodejen suvenýrů, regionálních výrobků, předmětů a produktů zajímavých pro návštěvníky tuzemské i zahraniční v lokalitě centra města.

Rozvoj Výstaviště Flora

Vybudování nového modernizovaného areálu výstaviště regionálního charakteru, poskytující komplexní služby a zázemí jak návštěvníkům, tak i vystavovatelům z tuzemska a ze zahraničí, posílení a obnovení tradice výstavnictví a Flory Olomouc jako jediné a největší mezinárodní



výstavy květin v ČR, a tím přispět ke zvýšení atraktivity/přitažlivosti a návštěvnosti města Olomouc a regionu jako zajímavé turistické destinace v rámci ČR.

- Obnova Olomouckých historických parků (Čechovy sady, Smetanovy sady, Bezručovy sady)
- Rozvoj výstaviště Flora
- Rozvoj ZOO Olomouc
- Olomoucká pevnost
- Obnova historických památek a pamětihodností
- In-line stezka, hřiště
- Vybudování nových cyklostezek

Lázeňská infrastruktura

- podpora budování infrastruktury pro wellness, relax a rehabilitační pobyty
- rozvoj infrastruktury vodních sportů (vodní atrakce typu aqua-, wellness-, balneocenter);
- podpora navazující doprovodné infrastruktury a služeb typu zábavních zařízení navazujících na wellness aktivity

Dopravní dostupnost a doprava v klidu

- parkoviště v blízkosti turistických atrakcí (např. Svatý Kopeček ...)
- zlepšovat celkovou dopravní situaci budováním odstavných parkovišť v blízkosti centra města, v návaznosti na systém městské hromadné dopravy

Ubytovací infrastruktura

Pro odstranění nedostatku lůžek v hromadných ubytovacích zařízeních a jejich nižší standard oproti ostatním regionálním centrům a střediskům kongresového cestovního ruchu zvýšit kvalitu a kapacitu ubytovacích zařízení kategorie hotel včetně návazné infrastruktury a služeb formou:

- výstavby hotelu třídy *** a vyšší
- rekonstrukce hotelu za účelem zvýšení třídy na *** a vyšší
- výstavby nebo rekonstrukce návazné infrastruktury – kongresové nebo konferenční centrum
- Výstavba nových ubytovacích zařízení kategorie hotel třídy *** a vyšší včetně návazné infrastruktury s podmínkou následného získání certifikace v rámci Asociace hotelů a restaurací v ČR (AHRČR) v dané třídě.
- Rekonstrukce hotelu za účelem zvýšení třídy na *** a vyšší včetně návazné infrastruktury s podmínkou následného získání certifikace v rámci AHRČR v dané třídě.
- Výstavba nebo rekonstrukce návazné infrastruktury – kongresové nebo konferenční centrum

Rekonstrukce a modernizace ubytovacích zařízení kategorie hotel, pension třídy * a vyšší včetně návazné infrastruktury a služeb za účelem zvýšení standardu**



Rekonstrukce, modernizace hotelu či pensionu třídy *** a vyšší za účelem zvýšení standardu včetně návazné infrastruktury s podmínkou následného získání certifikace v rámci AHRČR v dané třídě za účelem zlepšení nabízených služeb a rozšíření kapacity stávajících ubytovacích zařízení kategorie hotel a pension.

Kongresová a incentivní turistika

Rozvoj kongresové a incentivní turistiky ve městě, vybudování potřebného zázemí a kapacit. Podle Návrhu kategorizace kongresových měst/míst, patří Olomouc mezi kongresová města druhé volby. Tato města jsou charakterizována jako města, která se co do počtu míst v kongresových prostorech vyrovnají městům první kategorie (Brno, Karlovy Vary, Liberec, Ostrava, Plzeň), nedisponují však dostatečnou ubytovací kapacitou v hotelech nejvyšších tříd. Chybí kapacity konferenčních míst pro rozvoj kongresové a incentivní turistiky ve městě. Podpora výstavby nebo rekonstrukce návazné infrastruktury – kongresové nebo konferenční centrum.

5.3.7 Olomoucko

Lokalita Olomoucko je bohatá na přírodní atraktivity, kulturně-historické památky a venkovský cestovní ruch. Ze sportovních aktivit je vhodné zmínit cykloturistiku a golfový potenciál. Příležitosti jsou zejména v synergii se sousední lokalitou Olomouc, kdy lokalita Olomoucko může být kvalitním zázemím s vhodnými doplňkovými aktivitami (např. využití golfové hřiště jako doplněk kongresové turistiky). Rozvíjet se musí i nadstandardní služby (ať se jedná o kvalitní ubytovací kapacity, rychlou dopravní dostupnost či doplňkové služby).

Olomoucko se vyznačuje vysokým potenciálem v oblasti cestovního ruchu. Je tedy nutné se zaměřit na modernizaci stávajících zařízení, zkvalitňování turistického servisu a respektování posledních trendů. Cílení na specifické skupiny (senioři, mladí lidé, aktivní návštěvníci, zážitkový a dark tourism, agroturistika) bude stěžejním prvkem v infrastrukturní části, stejně tak zaměření se na kongresový a incentivní turismus. Nezbytná bude související a integrovaná marketingová propagace celé lokality.

Konečné znění výzev orientované na podporu modernizace stávající zásadní golfové infrastruktury, následné hodnocení, výběr a monitorování realizace projektů doporučujeme konzultovat s destinačním managementem Střední Morava – Sdružení cestovního ruchu. Předpokládané podmínky výzvy včetně finanční alokace a časového vymezení jsou popsány v závěrečném shrnutí.

Sportovní infrastruktura

- výstavba, obnova, rekonstrukce či rozšiřování sportovních areálů, dětských hřišť, multifunkčních hřišť, plaveckých areálů, koupališť (vč. tobogánů), skateparků, kluzišť (vč. osvětlení), tenisových kurtů (např. Přáslavice)
- rozšíření nabídky letních volnočasových aktivit ve stávajícím skiareálu (např. lanové centrum)



- výstavba multifunkčního areálu pro vodní sporty
- doprovodná infrastruktura (odpočívadla)
- rozvoj a zkvalitnění zázemí golfového areálu Dolany – Véska

Infrastruktura pro turistiku

- modernizace prostor pro pořádání kulturních a společenských akcí
- revitalizace kulturního dědictví, rekonstrukce kulturních památek
- cyklo: rozšíření sítě cyklostezek, průjezdy po vyznačených a upravených cyklotrasách lesem, využití i pro běžkaře, hipoturistiku (moravský Beroun – Olomouc), výstavba cyklostezek Hlubočky, cyklostezka podél silnic do Lutína a Zlatiniv, Březce – Benátky, Březce – Chomoutov, Štěpánov – Krnovská – Novoveská,
- vybudování naučných stezek (údolím Vrtova – Přáslavice Mrsklesy a Velká Bystřice)
- vybudování nových cyklostezek k okolním obcím (Slatinice)
- vybudování nových pěších stezek, vč. drobných staveb a mobiliáře (lavičky)
- vybudování archeoparku, vyhlídky, rozhledny (Velký a Malý Kosíř)
- výstavba informačního a orientačního systému
- rekonstrukce kina na multifunkční zařízení (Štěpánov)

Lázeňská infrastruktura

- revitalizace návsi před lázněmi Slatinice
- využití potenciálu pro zatraktivnění krajiny – komplexní úprava lázeňského lesa na lesopark

Dopravní dostupnost a doprava v klidu

- vybudování záchytných parkovišť, parkovišť v blízkosti turistických atrakcí, sportovních areálů
- zajištění dopravní dostupnosti do turistických areálů
- výstavba informačního a orientačního systému

Ubytovací infrastruktura

- výstavba ubytovací kapacity v/poblíž sportovních areálů, včetně rozšíření a zkvalitnění stravovacích zařízení

Kongresová a incentivní turistika

- podporovat výstavbu infrastruktury pro rozvoj kongresového a incentivního turismu, včetně návaznosti na doprovodné služby

5.3.8 Prostějovsko

Zásadní infrastrukturní projekt v oblasti Prostějovsko nemá potenciál, dobré předpoklady pro přírodní atraktivity, kulturně-historické památky a zejména sport je nutné využít podporou výstavby projektů menšího rozsahu a doplňkových aktivit vedoucích k rozvoji CR.



Prostějovsko je lokalitou se silným zastoupením kulturně-historických památek (zejména zámky a muzea), které je nezbytné v dostatečné míře obnovovat a udržovat. Sportovní tradice lokality jsou na velmi vysoké úrovni, v lokalitě je možné najít množství různorodých sportovních aktivit, včetně adrenalinových atrakcí. Podporován bude sport a budování komplexních sportovních areálů využitelných pro aktivní trávení dovolené v zimě i létě. V územních plánech je zanesená výstavba sportovně rekreačního areálu vč. golfového hřiště na Plumlovsku, s realizací se v nejbližší době nepočítá.

Souhrn doplňkových rozvojových záměrů v oblasti cestovního ruchu

Sportovní infrastruktura

- výstavba odpočinkových zón
- budování areálů a ploch pro sportovní a rekreační vyžití
- golfový areál (tréninkové hřiště) menšího rozsahu

Infrastruktura pro turistiku

- výstavba cyklostezek, komunikací pro pěší turistiku
- renovace zámku, revitalizace dalších kulturních památek a pamětihodností
- zlepšení podmínek pro hippoturistiku

Lázeňská infrastruktura

- není potenciál

Dopravní dostupnost a doprava v klidu

- posilování dopravní infrastruktury, budování parkovišť, průtahů a obchvatů měst

Ubytovací infrastruktura

- zvyšování ubytovacích a stravovacích kapacit a jejich kvalitu
- rekonstrukce autokempu

Kongresová a incentivní turistika

- není potenciál

5.3.9 Přerovsko

Přerovsko je lokalitou bohatou na přírodní a historické atraktivity, kongresový turismus a sport. Podpora kongresového turismu byla započata investicemi do rozvoje ubytovacích kapacit i kvality zázemí, efektivním využitím dojde k posílení významu města jako alternativy pro uspořádání akcí se zaměřením na kongresy/incentivní



turismus. Doplnkově lze podporovat vizi areálu Mamutov v Přerově – Předmostí jako atraktivní víceúčelové zařízení rozkládající se v okolí archeologické lokality Hradisko v Předmostí a originálním způsobem tak návštěvníkům všech věkových kategorií celoročně umožnit poznání místní historie (zejména období lovců mamutů), sportovní vyžití i pasivní odpočinek.

Přerovsko je lokalitou s velkým počtem evropských významných přírodních lokalit, historicky-kulturních prvků (zámky, kostely a kaple, muzea, památníky, pěší naučná stezka). Dostatečný prostor je věnován i rozvoji sportovních aktivit a příležitostí k trávení aktivní dovolené (sít' cyklostezek, hippo a agro turistika, letní a vodní vyžití). Potenciál rozvoje je v oblasti kongresového a incentivního turismu, kdy je potřebné udržet modernizovaná stávající kongresová a ubytovací zařízení na odpovídajícím stupni kvality a atraktivity, s dostatečným důrazem na poskytování nadstandardních služeb a dobrou dopravní dostupnost. Nutné je také zmínit příležitost zpřístupnění a transformaci letiště Přerov (Bochoř - v současnosti využívané jako vojenské letiště) na civilní letiště.

Souhrn doplňkových rozvojových záměrů v oblasti cestovního ruchu

Sportovní infrastruktura

- modernizace a výstavba multifunkčních sportovních zařízení
- stavba venkovních sportovních ploch
- vybudování plaveckého areálu

Infrastruktura pro turistiku

- podpora muzejních a výstavních expozic
- renovace a rekonstrukce památek a historických turistických staveb
- budování cyklostezek a doprovodných služeb

Lázeňská infrastruktura

- není dostatečný potenciál

Dopravní dostupnost a doprava v klidu

- posilování dopravní infrastruktury, budování parkovišť u atraktivit CR
- rozšíření provozu vojenského letiště Přerov v Bochoři na civilní

Ubytovací infrastruktura

- modernizace ubytovací a stravovací kapacity, rozšiřování kvality poskytovaných služeb

Kongresová a incentivní turistika

- modernizace a rozšiřování stávajících kapacit, budování nových, poskytování doplňkových, nadstandardních služeb



5.3.10 Střední Haná

Lokalita nemá potenciál pro budování zásadní infrastruktury (dle vymezené definice), níže jsou vymezeny doplňkové aktivity menšího rozsahu vedoucí k rozvoji CR s maximálním využitím potenciálu v oblasti kulturně-poznávacího CR, vodní turistiky a šetrného CR.

Kulturně – historický potenciál lokality se opírá především o Tovačovský zámek. Sportovní využití je možné v několika zařízeních, prostor je dán rovněž letním sportům a vodní turistice. Rostoucí předpoklady má lokalita v rozvoji venkovského a šetrného cestovního ruchu.

Souhrn doplňkových rozvojových záměrů v oblasti cestovního ruchu

Sportovní infrastruktura

- výstavba rekreačního a sportovního areálu s možností přírodního koupání v Tovačovských jezerech
- modernizace stávajících sportovních ploch a vybudování nových víceúčelových sportovních ploch

Infrastruktura pro turistiku

- obnova zámeckého komplexu
- podpora budování a modernizace naučných stezek
- výstavba agroturistického centra vč. hippoturistiky

Lázeňská infrastruktura

- není potenciál

Dopravní dostupnost a doprava v klidu

- zlepšení přístupnosti atraktivit CR, parkovací kapacity

Ubytovací infrastruktura

- modernizace stávající ubytovací kapacity

Kongresová a incentivní turistika

- není potenciál



5.3.11 Šternbersko

Šternbersko je lokalitou regionálním významem kulturně-historického potenciálu bez potenciálu umístit zásadní infrastrukturu dle definice této studie.

Šternbersko je lokalitou s velice silným potenciálem v kulturně-historických a přírodních atraktivitách. Příležitosti jsou v oblasti cykloturistiky, zimních a vodních sportů (ovšem ne ve výstavbě velkých komplexů, ale spíše menších regionálních sportovních center). Venkovský cestovní ruch nebude prioritou rozvoje lokality, ale doplňkovým prvkem.

Souhrn doplňkových rozvojových záměrů v oblasti cestovního ruchu

Sportovní infrastruktura

- výstavba koupaliště
- modernizace a výstavba sjezdovek a vleků

Infrastruktura pro turistiku

- budování a modernizace cyklostezek a doprovodné infrastruktury
- podpora výstavby muzejních expozic
- stavba rozhledem v regionu
- výstavba běžeckých tras
- bezbariérové úpravy k přístupu k památkám

Lázeňská infrastruktura

- výstavba relaxačního centra

Dopravní dostupnost a doprava v klidu

- navyšování kapacit parkovacích a odstavných ploch

Ubytovací infrastruktura

- modernizace ubytovací a stravovací kapacity

Kongresová a incentivní turistika

- není potenciál

5.3.12 Uničovsko

Lokalita nemá potenciál pro budování zásadní infrastruktury (dle vymezené definice), níže jsou vymezeny doplňkové aktivity menšího rozsahu vedoucí k rozvoji CR s využitím potenciálu lokality v cykloturistice a muzejní činnosti.



Lokalita má potenciál v oblasti přírodních atraktivit a muzejní činnosti. Najdou se i příležitosti pro sport – cykloturistiku, koupání. V žádné z těchto aktivit není ale předpoklad pro zbudování zásadních infrastrukturních projektů.

Souhrn doplňkových rozvojových záměrů v oblasti cestovního ruchu

Sportovní infrastruktura

- modernizace stávajících zařízení

Infrastruktura pro turistiku

- budování cyklostezek a doprovodných služeb
- budování naučných stezek, vyhlídkových míst

Lázeňská infrastruktura

- není potenciál

Dopravní dostupnost a doprava v klidu

- posilování dopravní dostupnosti turistických atrakcí

Ubytovací infrastruktura

- modernizace kempu a dalších ubytovacích kapacit

Kongresová a incentivní turistika

- není potenciál



ZÁVĚR

Komplexní vyhledávací studie zásadních infrastrukturních projektů vytyčila 3 hlavní lokality podpory s cílem dosažení maximální synergie a zvýšení konkurenceschopnosti v oblasti cestovního ruchu těchto lokalit v rámci celého Olomouckého kraje. Pro udržení tohoto rozvojového potenciálu byly vybrány další lokality, které mají předpoklady k doplňkovému rozvoji výše zmíněných hlavních oblastí.

Lokalita Olomouc má dostatečný počet zásadní infrastruktury, nicméně i zde jsou rozdíly v kvalitě, které je nutné odstraňovat. Ubytovací kapacita je modernizována, ve městě se staví nový aquapark, kongresová centra se průběžně modernizují a navyšují svoji kapacitu. Mezi možné prvky rozvoje patří modernizace výstaviště Flóra na moderní výstavní plochu, kdy je nezbytné přizpůsobit některé pavilony současným i budoucím potřebám klientů (vystavovatelů i návštěvníků). Nezbytné je také poskytování doplňkových služeb souvisejících právě s kongresovým a incentivním turismem, jedná se o poskytování doplňkových programů: kvalitní nabídky sportovního (golf, aqua, wellness...) či kulturního (památky, společenské akce...) využití.

Doporučení vyplývající z této studie pro lokalitu Olomouc:

- vypsát výzvu z ROP SM, opatření 3.3.3.1 na modernizaci výstavních ploch
- návrh alokace výzvy: 27 mil. Kč
- termín výzvy: 8/2010
- doporučený konzultační orgán pro tvorbu konečného znění výzvy, hodnocení, výběr a monitorování projektů: Statutární město Olomouc
- platnost výzvy: k. ú.¹¹ Statutárního města Olomouc (turistická lokalita Olomouc)

Lokalita Olomoucko těží částečně z potenciálu města Olomouce a je vhodné, aby nabízela doplňkovou infrastrukturu právě pro návštěvníky směřující do Olomouce za poznáním či na konferenci a incentivu. Rozvoj nadstandardních a doplňkových služeb pro kongresový a incentivní turismus přispěje k rozvoji celé lokality. Toto je podmíněno modernizací stávající infrastruktury, která se na Olomoucku nachází, např. zkvalitňování zázemí golfového hřiště, modernizace jeho areálu. Důraz by měl být kladen i na zpřístupňování takto nově modernizované golfové kapacity veřejnosti.

Doporučení vyplývající z této studie pro lokalitu Olomoucko:

- vypsát výzvu z ROP SM, opatření 3.3.3.2 na modernizaci a zkvalitnění infrastruktury pro rozvoj golfového sportu
- návrh alokace výzvy: 60 mil. Kč
- termín výzvy: 3/2009
- doporučený konzultační orgán pro tvorbu konečného znění výzvy, hodnocení, výběr a monitorování projektů: Střední Morava – Sdružení cestovního ruchu
- platnost výzvy: ORP Olomouc, vyjma k. ú. Statutárního města Olomouc (turistická lokalita Olomoucko)

¹¹ Katastrální území.



Lokalita Šumpersko vzešla z hodnotících kritérií jako lokalita severní části Olomouckého kraje s možností podpory výstavby zásadní infrastruktury, která má dobrý dopravně-dostupný potenciál spolu s přírodně-technickými a ubytovacími podmínkami. Právě díky těmto faktorům je vhodné podporovat formu cestovního ruchu, která má předpoklady pro maximalizaci efektu investované finanční podpory. Vhodnou volbou je podpora výstavby golfového hřiště (v oblasti Jeseníků, v blízkosti sousedících krajů v dosahu 70 km ani na polské straně hranic není žádný podobný areál). Toto hřiště by mělo být primárně dostupné veřejností. Doplňkově se dá využívat i kapacita pro sportovní vyžití v regionu (lyže, cyklistika, wellness a další plánovaná či již budovaná infrastruktura).

Doporučení vyplývající z této studie pro lokalitu Šumpersko:

- vypsát výzvu z ROP SM, opatření 3.3.3.2 na výstavbu golfového areálu
- návrh alokace výzvy: 60 mil. Kč
- termín výzvy: 6/2009
- doporučený konzultační orgán pro tvorbu konečného znění výzvy, hodnocení, výběr a monitorování projektů: Jeseníky – Sdružení cestovního ruchu
- platnost výzvy: ORP Šumperk (turistická lokalita Šumpersko)

Mezi doplňkové lokality, které je vhodné podporovat, vzešly z hodnotících kritérií následující lokality: Hranicko, Přerovsko, Šternbersko a Jesenicko.

Lokalita Hranicko má potenciál pro rozvoj sportovních a agroturistických aktivit, včetně budování menší doplňkové infrastruktury pro tyto formy cestovního ruchu.

Lokalita Šternbersko je lokalitou s velkými předpoklady pro rozvoj turistiky se zaměřením na poznávání kulturního dědictví, památek, muzejních expozic.

Lokalita Přerovsko je lokalitou, do které směřovaly dotace ze státních i evropských zdrojů v posledních výzvách na rozvoj kongresové turistiky, v rámci maximalizace efektu této podpory není nutná další přímá finanční intervence velkého rozsahu, podpora stávající kongresové turistiky je na místě.

Lokalita Jesenicka má výrazný potenciál pro rozvoj lázeňství a léčebného turismu (včetně zajištění doprovodného programu, fakultativních výletů, ubytování, dopravou na letiště či hlavní přestupní uzly a další potřebný servis).

Doporučení vůči ROP SM: podporovat aktivity menšího rozsahu vedoucí k posilování významu CR ve výše zmíněných lokalitách dle uvážení ÚRR.



Závěry studie vycházejí z reálných rozvojových potřeb v oblasti cestovního ruchu v Olomouckém kraji a to v minimalistické variantě z důvodu akceptace limitu současné alokace v rámci ROP Střední Morava pro výzvu 3.3.3. Navrhované výzvy optimalizují rozdělení disponibilních finančních zdrojů tak, aby došlo k maximalizaci efektů z jejich využití a synergickému dopadu v rámci prioritní osy 3 ROP SM.

Jelikož ovšem v závěrech nejsou reflektovány potřeby Zlínského kraje, doporučuje se zvýšit stávající alokaci pro výše uvedenou podoblast podpory o předpokládané finanční prostředky pro zásadní infrastrukturní projekty cestovního ruchu ve Zlínském kraji.



ZDROJE

Aktualizace programu rozvoje cestovního ruchu Olomouckého kraje, 2007.

Návrh nové rajonizace cestovního ruchu ČR, 2007.

Strategie kongresové a incentivní turistiky v ČR, 2006.

Koncepce státní politiky cestovního ruchu v ČR na období 2007 – 2013.

Integrovaný plán rozvoje území Olomouc, 2008.

Integrovaný plán rozvoje území Jesenícko (II. poslední verze).

Integrovaný plán rozvoje území Šumpersko (II. poslední verze).

www.ok-tourism.cz

www.czechtourism.cz

www.olomouc.eu

www.czecot.cz

www.kudyznudy.cz

www.portal.gov.cz

PŘÍLOHY

Příloha č. 1 Vymezení turistických lokalit ve srovnání se správními obvody obcí s rozšířenou působností

Příloha č. 2 Návrh textu výzvy - výstavnictví

Příloha č. 3 Návrh textu výzvy - golf



Vymezení turistických lokalit ve srovnání se správními obvody obcí s rozšířenou působností

Turistický region Střední Morava	
Turistická lokalita Hranicko	Správní obvod ORP¹² Hranice
Bělotín, Býškovice, Černotín, Dolní Těšice, Horní Těšice, Horní Újezd, Hrabůvka, Hranice, Hustopeče nad Bečvou, Jinřichov (Hranicko), Klokočí, Malhotice, Milenov, Milotice nad Bečvou, Olšovec, Opatovice, Paršovice, Partutovice, Polom, Potštát, Provodovice, Radíkov, Rakov, Rouské, Skalička, Střítež nad Ludinou, Špičky, Teplice nad Bečvou, Uhřínov, Ústí, Valšovice, Všechnovice, Zámrsky	Bělotín Býškovice Černotín Dolní Těšice Horní Těšice Horní Újezd Hrabůvka Hranice Hustopeče nad Bečvou Jinřichov Klokočí Malhotice Milenov Milotice nad Bečvou Olšovec Opatovice Paršovice Partutovice Polom Potštát Provodovice Radíkov Rakov Rouské Skalička Špičky Střítež nad Ludinou Teplice nad Bečvou Ústí Všechnovice Zámrsky
Lokalita Konicko	Správní obvod ORP Konice
Bohuslavice (Konicko), Brodek u Konice, Březsko, Budětsko, Dzbel, Hačky, Horní Štěpánov, Hvozď, Jesenec, Kladky, Konice, Lipová (Konicko), Ludmírov, Ochoz, Polomí, Raková u Konice, Rakůvka, Skřípov, Stražisko, Suchdol, Šubířov	Bohuslavice Brodek u Konice Březsko Budětsko Dzbel Hačky Horní Štěpánov Hvozď Jesenec Kladky Konice Lipová Ludmírov Ochoz Polomí Raková u Konice Rakůvka Skřípov Stražisko Šubířov Suchdol
Lokalita Lipnicko	Správní obvod ORP Lipník nad Bečvou
Bohuslávky, Dolní Nětčice, Dolní Újezd, Hlinsko, Horní Nětčice, Jezernice, Kladníky, Lhota, Lipník nad Bečvou, Osek nad Bečvou, Radotín, Soběchleby, Týn nad Bečvou, Veselíčko	Bohuslávky Dolní Nětčice Dolní Újezd Hlinsko Horní Nětčice Jezernice Kladníky Lhota Lipník nad Bečvou Osek nad Bečvou Radotín Soběchleby Týn nad Bečvou Veselíčko
Lokalita Litovelsko	Správní obvod ORP Litovel
Bílá Lhota, Bílsko, Bouzov, Červenka, Dubčany, Haňovice, Cholína, Javoříčko, Litovel, Loučany, Loučka, Luká, Měrotín, Mladeč, Náklo, Náměšť na Hané, Olbramice, Pňovice, Senice na Hané, Senička, Slavětín, Střeň, Vilémov	Bílá Lhota Bílsko Bouzov Červenka Dubčany Haňovice Cholína Litovel Loučka Luká Měrotín Mladeč Náklo Olbramice Pňovice Senice na Hané Senička Slavětín Střeň Vilémov
Lokalita Mohelnicko	Správní obvod ORP Mohelnice
Klopina, Krchleby, Líšnice, Loštice, Maletín, Mírov, Mohelnice, Moravičany, Palonín, Pavlov, Police, Stavenice, Třeština, Úsov	Klopina Krchleby Líšnice Loštice Maletín Mírov Mohelnice Moravičany Palonín Pavlov Police Stavenice Třeština Úsov
Lokalita Olomouc	Část správního obvodu ORP Olomouc
Olomouc	
Lokalita Olomoucko	Správní obvod ORP Olomouc
Bělkovice-Lašťany, Blatec, Bohuňovice,	Bělkovice-Lašťany Blatec Bohuňovice

¹² Obce s rozšířenou působností



Břuchotín, Bukovany, Bystročice, Bystrovany, Dalskabát, Dolany, Doloplazy (Olomoucko), Drahanovice, Dub nad Moravou, Grygov, Hlubočky, Hlušovice, Hněvotín, Horka nad Moravou, Charváty, Chomoutov, Kožušany-Tážaly, Krčmaň, Křelov, Liboš, Luběnice, Lutín, Majetín, Město, Libavá, Mrsklesy, Přáslavice, Příkazy, Radíkov u Olomouce, Samotišky, Skrbeň, Slatinice, Suchonice, Svěsedlice, Štěpánov, Těšetice, Tověř, Tršice, Ústín, Velká Bystřice, Velký Týnec, Velký Újezd, Věrovany	Bukovany Bystročice Bystrovany Daskabát Dolany Doloplazy Drahanovice Dub nad Moravou Grygov Hlubočky Hlušovice Hněvotín Horka nad Moravou Charváty Kožušany - Tážaly Krčmaň Křelov - Břuchotín Libavá Liboš Loučany Luběnice Lutín Majetín Mrsklesy Náměšť na Hané Olomouc Přáslavice Příkazy Samotišky Skrbeň Slatinice Štěpánov Suchonice Svěsedlice Těšetice Tověř Tršice Ústín Velká Bystřice Velký Týnec Velký Újezd Věrovany
Lokalita Prostějovsko	Správní obvod ORP Prostějov
Alojzov, Bedihošť, Bílovice-Lutotín, Biskupice, Bousín, Brodek u Prostějova, Buková, Čehovice, Čechy pod Kosířem, Čelčice, Čelechovice na Hané, Dětkovice, Dobrochov, Drahaný, Držovice, Hluchov, Hradčany-Kobeřice, Hrdibořice, Hrubčice, Klenovice na Hané, Klotovice, Kostelec na Hané, Kralice na Hané, Krumší, Laškov, Lešany, Malé Hradisko, Mostkovice, Myslejšovice, Niva, Ohrozim, Olšany u Prostějova, Ondratice, Otaslavice, Otinoves, Pěncín, Plumlov, Prostějov, Prostějovičky, Protivanov, Přemyslovice, Ptení, Rozstání, Seloutky, Skalka, Slatinky, Smržice, Stařechovice, Stínava, Tvorovice, Určice, Vícov, Vincencov, Vranovice-Kelčice, Vrbátky, Vřesovice, Výšovice, Zdětín, Želeč	Alojzov Bedihošť Bílovice-Lutotín Biskupice Bousín Brodek u Prostějova Buková Čehovice Čechy pod Kosířem Čelčice Čelechovice na Hané Dětkovice Dobrochov Dobromilice Doloplazy Drahaný Držovice Dřevnovice Hluchov Hradčany-Kobeřice Hrdibořice Hrubčice Hruška Ivaň Klenovice na Hané Klotovice Kostelec na Hané Koválovice-Osíčany Kralice na Hané Krumší Laškov Lešany Malé Hradisko Mořice Mostkovice Myslejšovice Němčice nad Hanou Nezamyslice Niva Obědkovice Ohrozim Olšany u Prostějova Ondratice Otaslavice Otinoves Pavlovice u Kojetína Pěncín Pivín Plumlov Prostějov Prostějovičky Protivanov Přemyslovice Ptení Rozstání Seloutky Skalka Slatinky Smržice Srbce Stařechovice Stínava Tištín Tvorovice Určice Víceměřice Vícov Vincencov Vitčice Vranovice-Kelčice Vrbátky Vrchoslavice Vřesovice Výšovice Zdětín Želeč
Lokalita Přerovsko	Správní obvod ORP Přerov
Beňov, Bezuchov, Bochoř, Brodek u Přerova, Buk, Císařov, Citov, Čechy, Čelechovice, Dobřice, Domaželice, Dřevohostice, Grymov, Horní Moštěnice, Hradčany, Kokory, Křtomil, Lazníčky, Lazníky, Lhotka, Lipová (Přerovsko), Líšná, Nahošovice, Nelešovice, Oldřichov, Oprostovice, Pavlovice u Přerova, Podolí, Prosenice, Přerov, Přestavky, Radkova Lhota, Radkovy Radslavice, Radvanice, Rokytnice, Říkovice, Sobíšky, Stará Ves,	Beňov Bezuchov Bochoř Brodek u Přerova Buk Čechy Čelechovice Císařov Citov Dobřice Domaželice Dřevohostice Grymov Horní Moštěnice Hradčany Kojetín Kokory Křenovice Křtomil Lazníčky Lazníky Lhotka Lipová Líšná Lobodice Měrovce nad Hanou Nahošovice Nelešovice Oldřichov Oplocany Oprostovice Pavlovice u Přerova Podolí Polkovice Prosenice Přerov Přestavky Radkova



Sušice, Šišma, Tučín, Turovice, Věžky, Vlkoš, Výkleky, Zábeštní Lhota, Žákovice, Želatovice	Lhota Radkovy Radslavice Radvanice Rokytnice Říkovice Šišma Sobíšky Stará Ves Stříbrnice Sušice Tovačov Troubky Tučín Turovice Uhřčice Věžky Vlkoš Výkleky Zábeštní Lhota Žákovice Želatovice
Lokalita Střední Haná	Část správního obvodu ORP Přerov a ORP Prostějov
Dobromilice, Doloplazy (Střední Haná), Dřevnovice, Hruška, Ivaň, Kojetín, Koválovce-Osíčany, Křenovice, Lobodice, Měrovice nad Hanou, Mořice, Němčice nad Hanou, Nezamyslice, Obědkovice, Oplocany, Pavlovice u Kojetína, Pivín, Polkovice, Srbce, Stříbrnice (Střední Haná), Tištín, Tovačov, Troubky, Tvorovice, Uhřčice, Víceměřice, Vitčice, Vrchoslavice, Záříčí	
Lokalita Uničovsko	Správní obvod ORP Uničov
Dlouhá Loučka, Lipinka, Medlov, Nová Hradečná, Paseka, Šumvald, Troubelice, Újezd, Uničov, Želechovice	Dlouhá Loučka Lipinka Medlov Nová Hradečná Paseka Šumvald Troubelice Újezd Uničov Želechovice
Lokalita Šternbersko	Správní obvod ORP Šternberk
Domašov nad Bystřicí, Domašov u Šternberka, Hlásnice, Hnojice, Horní Loděnice, Hraničné Petrovice, Huzová, Jívová, Komárov, Lipina, Lužice, Mladějovice, Moravský Beroun, Mutkov, Norberčany, Řídeč, Strukov, Štarnov, Šternberk, Těšíkov, Žerotín	Babice Domašov nad Bystřicí Domašov u Šternberka Hlásnice Hnojice Horní Loděnice Hraničné Petrovice Huzová Jívová Komárov Lipina Lužice Mladějovice Moravský Beroun Mutkov Norberčany Řídeč Štarnov Šternberk Strukov Žerotín

Turistický region Jeseníky	
Lokalita Bruntálsko	Část správního obvodu ORP Bruntál (Moravskoslezský kraj)
Andělská Hora, Bruntál, Heřmanovice, Horní Město, Jiříkov, Karlova Studánka, Malá Morávka, Rýmařov, Sovinec, Stará Ves, Tvrdkov, Karlovice, Ludvíko, Rudná pod Pradědem, Staré Město, Světlá Hora, Andělská Hora, Svobodné, Heřmanice, Široká niva, Václavov u Bruntálu, Valšov, Vrbno pod Pradědem, Břidličná, Dolní Moravice, Moravskoslezský Klečov, Třeměšná, Vysoká, Nové Heřminovy, Brantice, Albrechtice, Velká Štáhle, Holčovice, Rýžoviště, Malá Štáhle.	
Lokalita Javornicko a Žulovsko	Část správního obvodu ORP Jeseník
Bernartice, Bílá Voda, Černá Voda, Javorník,	



Kobylá nad Vidnavkou, Skorošice, Stará Červená Voda, Uhelná, Vápenná, Velká Kraš, Vidnava, Vlčice, Žulová.	
Lokalita Jesenicko	Správní obvod ORP Jeseník
Bělá pod Pradědem, Česká Ves, Jeseník, Lipová-lázně.	Bělá pod Pradědem Bernartice Bílá Voda Černá Voda Česká Ves Hradec-Nová Ves Javorník Jeseník Kobylá nad Vidnavkou Lipová-lázně Mikulovice Ostružná Písečná Skorošice Stará Červená Voda Supíkovice Uhelná Vápenná Velká Kraš Velké Kunětice Vidnava Vlčice Zlaté Hory Žulová
Lokalita Králícko	Část správního obvodu ORP Králíky (Pardubický kraj)
Dolní Morava, Králíky, Červená Voda.	
Lokalita Ramzovské sedlo	Část správního obvodu ORP Jeseník, ORP Šumperk, ORP Bruntál (Moravskoslezský kraj)
Branná, Ostružná, Petříkov, Ramzová.	
Lokalita Staroměstsko a Hanušovicko	Část správního obvodu ORP Šumperk
Hanušovice, Hynčice pod Sušinou, Jindřichov, Kopřivná, Kunčice, Malá Morava, Staré Město, Stříbrnice, Šléglov, Velké Vrbno, Vikantice, Ruda nad Moravou, Bohdíkov, Raškov, Podlesí, Nová Seninka, Nové Losiny, Pusté Žibřidovice, Pekařov, Jakubovice, Janoušov, Písařov, Staré Město, Žleb, Vysoké Žibřidovice, Vojtíškov, Vysoký Potok, Chrástice, Kunčice.	
Lokalita Zlatohorsko	Část správního obvodu ORP Jeseník
Hradec-Nová Ves, Mikulovice, Písečná, Supíkovice, Velké Kunětice, Zlaté Hory.	
Lokalita Zábřežsko	Správní obvod ORP Zábřeh
Bohuslavice, Brníčko, Drozdov, Dubicko, Horní Studénky, Hoštejn, Hrabová, Hynčina, Jedlí, Jestřebí, Kamenná, Kolšov, Kosov, Lesnice, Leština, Lukavice, Nemile, Postřelmov, Postřelmůvek, Rájec, Rohle, Rovensko, Svěbohov, Štíty, Vyšehoří, Zábřeh, Zborov, Zvole.	Bohuslavice Brníčko Drozdov Dubicko Horní Studénky Hoštejn Hrabová Hynčina Jedlí Jestřebí Kamenná Kolšov Kosov Lesnice Leština Lukavice Nemile Postřelmov Postřelmůvek Rájec Rohle Rovensko Štíty Svěbohov Vyšehoří Zábřeh Zborov Zvole
Lokalita Šumpersko	ORP Šumperk
Bedřichov, Bludov, Bohutín, Bratrušov, Bušín, Dlouhomilov, Dolní Studénky, Hraběšice, Hrabšíň, Chromeč, Jakubovice, Janoušov, Klepáčov, Kouty nad Desnou, Libina, Loučná nad Desnou, Maršíkov, Nový Malín, Olšany, Oskava, Písařov, Rapotín, Rejchartice, Ruda nad Moravou, Sobotín,	Bludov Bohdíkov Bohutín Branná Bratrušov Bušín Dlouhomilov Dolní Studénky Hanušovice Hraběšice Hrabšíň Chromeč Jakubovice Janoušov Jindřichov Kopřivná Libina Loučná nad Desnou Malá Morava Nový Malín Olšany Oskava Písařov



Šumperk, Velké Losiny, Vernířovice, Vikýřovice, Sudkov.	Rapotín Rejchartice Ruda nad Moravou Šléglov Sobotín Staré Město Sudkov Šumperk Velké Losiny Vernířovice Vikantice Vikýřovice
--	--

Vymezení turistických lokalit Konicko, Lipnicko, Mohelnicko, Uničovsko je totožné se správními obvody obcí s rozšířenou působností Konice, Mohelnice, Uničiv. Lokalita Olomouc a Olomoucko téměř korespondují s ORP Olomouc. Lokalita Střední Haná je vymezena obcemi spadající částečně do ORP Prostějov a Přerov. Zbývající lokality turistického regionu Střední Morava s příslušnými ORP jsou z hlediska vymezení dle obcí velice blízké.

Turistický region Jeseníky je vymezen devíti lokalitami, jejichž obce naplňují tři správní obvody obcí s rozšířenou působností Olomouckého kraje (Jeseník, Šumperk, Zábřeh). U turistických lokalit Králícko a Bruntálsko se nejedná o území Olomouckého kraje, ale jde o lokality přirozeného Turistického regionu Jeseníky.



Příloha č. 2 Návrh výzvy 3.3.3.1

NÁVRH TEXTU VÝZVY – VÝSTAVNICTVÍ – turistická lokalita Olomouc

Podoblast podpory 3.3.3 – Aquaparky, golfové hřiště, kongresová centra a výstaviště

Platnost výzvy pro území: k. ú. Statutárního města Olomouc (turistická lokalita Olomouc)

Návrh alokace: 27 mil. Kč

Indikovaný počet projektů: 1

Plánovaný termín vypsání výzvy: 08/2010

Cíl podoblasti podpory 3.3.3:

Zvýšení atraktivnosti území pro rozvoj cestovního ruchu prostřednictvím investic do rozvoje podnikatelských aktivit.

Cíl bude naplňován prostřednictvím investic do:

- zkvalitnění infrastruktury pro rozvoj výstavnictví.

Strategie pro dosažení cílů:

Cílem je v rámci v této oblasti podpory zaměřit se v místech s odpovídajícím potenciálem na investice do podnikatelských aktivit, které zvýší atraktivitu území v rámci cestovního ruchu a přispějí tak ke zvýšení návštěvnosti, k rozvoji podnikání, zvýšení privátních investic a tvorbě či udržení pracovních míst. Podpora bude zaměřena na rozvoj odpovídajících forem a aktivit cestovního ruchu s důrazem na celoroční zvýšení návštěvnosti.

Tento cíl úzce navazuje na realizaci strategie a dosažení cílů obsažených v Integrovaném plánu rozvoje území (IPRÚ) Olomouc, ve kterém je popsán integrovaný přístup při rozvoji klíčových aktivit a využití potenciálu města v oblasti cestovního ruchu, které zvýší atraktivitu území pro cestovní ruch a přispějí ke zvýšení jeho návštěvnosti, k rozvoji podnikání a tvorbě či udržení pracovních míst. Podpora je zaměřena na rozvoj klíčových forem cestovního ruchu na území města Olomouce.

Strategie je zaměřena na efektivnější využití historického a kulturního potenciálu, zlepšení nabídky služeb v oblasti cestovního ruchu, zvýšení zaměstnanosti ve městě a v neposlední řadě také zvýšení konkurenceschopnosti města Olomouce v oblasti nabídky s ostatními městy v České republice a zahraničí, které mají podobný potenciál.

Globálním cílem IPRÚ Olomouc je zvýšení atraktivnosti území pro turisty a návštěvníky města zkvalitněním infrastruktury pro rozvoj cestovního ruchu a rozvojem služeb v cestovním ruchu do roku 2013, a to prostřednictvím zvýšení atraktivity území pro cestovní ruch rozvojem a obnovou infrastruktury pro výstavnictví.

Strategií pro dosažení stanoveného cíle je rozvoj a obnova infrastruktury pro výstavnictví jako oblasti cestovního ruchu vytvářející potenciál ke zvýšení atraktivity daného území, v souladu s „Komplexní vyhledávací studií na zásadní infrastrukturní projekty v oblasti cestovního ruchu Olomouckého kraje“.



Podporované aktivity:

1) Rekonstrukce a modernizace výstaviště včetně nezbytného technického a provozního zázemí

- jedná se především o rekonstrukci, modernizaci, stavební úpravy či rozšiřování stávající infrastruktury, případně je možná i výstavba nové infrastruktury (doplňkově ke stávající),
- rekonstrukce nezbytné technické a provozní infrastruktury – např. inženýrské sítě, administrativní prostory, přístupové komunikace, chodníky, pěšiny, parkovací plochy, aj.
- nezbytné terénní a vegetační úpravy



Příloha č. 3 Návrh výzvy 3.3.3.2

NÁVRH TEXTU VÝZVY – GOLF – turistická lokalita Olomoucko

Podoblast podpory 3.3.3 – Aquaparky, golfové hřiště, kongresová centra a výstaviště – na území definovaném oblastí podpory 3.2

Platnost výzvy pro území: ORP Olomouc, vyjma k. ú. Statutárního města Olomouc (turistická lokalita Olomoucko)

Návrh alokace: 60 mil. Kč

Indikovaný počet projektů: 1

Plánovaný termín vypsání výzvy: 03/2009

Cíl podoblasti podpory 3.3.3:

Zvýšení atraktivnosti území pro rozvoj cestovního ruchu prostřednictvím investic do rozvoje podnikatelských aktivit.

Cíl bude naplňován prostřednictvím investic do:

- zkvalitnění infrastruktury pro rozvoj golfového sportu,
- související technické a provozní infrastruktury golfového sportu,
- zajištění potřebných ubytovacích a stravovacích kapacit souvisejících s rozvojem golfového sportu,
- návazných investic do budování a rozvoje doplňkové a návazné infrastruktury pro rozvoj golfového sportu

Strategie pro dosažení cílů.

Strategií pro dosažení stanoveného cíle je zaměření na potenciál golfového sportu, jako oblasti vytvářející potenciál ke zvýšení atraktivity daného území - Olomoucka, v souladu s „Komplexní vyhledávací studií na zásadní infrastrukturní projekty v oblasti cestovního ruchu Olomouckého kraje“.

Potenciál bude využit pro rozvoj podnikání, zvýšení návštěvnosti území, zlepšení infrastruktury služeb, informovanosti a propagace.

Podporované aktivity:

1) Rozvoj a budování (příp. dobudování) golfových hřišť včetně nezbytného technického a provozního zázemí golfových hřišť

- jedná se především o modernizaci, dobudování, stavební úpravy či rozšiřování stávající infrastruktury, případně je možná i výstavba nové infrastruktury,



- budování nezbytné technické a provozní infrastruktury – např. inženýrské sítě, technický park, administrativní prostory, prodejny sportovních potřeb, přístupové a vnitroareálové komunikace, chodníky, pěšiny, parkovací plochy, aj.
- nezbytné terénní a vegetační úpravy golfových hřišť

2) Výstavba a rozvoj ubytovacích a stravovacích kapacit a kapacit pro hráčské zázemí a návazných služeb odpovídajících potřebám golfového sportu

- jedná se především o výstavbu nové infrastruktury, modernizaci či stavební úpravy stávající infrastruktury s cílem zvýšit kapacitu zařízení či vybudovat novou kapacitu, a to vše včetně interiérového a exteriérového souvisejícího vybavení,
- sociální zařízení včetně prostor pro relaxaci, oddych a občerstvení, dále aktivity typu fitcentrum aj., a to vše včetně interiérového a exteriérového souvisejícího vybavení.

NÁVRH TEXTU VÝZVY – GOLF- turistická lokalita Šumpersko

Podoblast podpory 3.3.3 – Aquaparky, golfové hřiště, kongresová centra a výstaviště – na území definovaném oblastí podpory 3.1 - Šumpersko

Platnost výzvy pro území: ORP Šumperk (turistická lokalita Šumpersko)

Návrh alokace: 60 mil. Kč

Indikovaný počet projektů: 1

Plánovaný termín vypsání výzvy: 06/2009

Cíl podoblasti podpory 3.3.3:

Zvýšení atraktivnosti území pro rozvoj cestovního ruchu prostřednictvím investic do rozvoje podnikatelských aktivit.

Cíl bude naplňován prostřednictvím investic do:

- budování a zkvalitnění infrastruktury pro rozvoj golfového sportu,
- související technické a provozní infrastruktury golfového sportu,
- zajištění potřebných ubytovacích a stravovacích kapacit souvisejících s rozvojem golfového sportu,
- návazných investic do budování a rozvoje doplňkové a návazné infrastruktury pro rozvoj golfového sportu

Strategie pro dosažení cílů.

Strategií pro dosažení stanoveného cíle je zaměření na potenciál golfového sportu, jako oblasti vytvářející potenciál ke zvýšení atraktivity daného území - Šumperka, v souladu s „Integrovaným plánem rozvoje území Šumpersko“.



Potenciál bude využit pro rozvoj podnikání, zvýšení návštěvnosti území, zlepšení infrastruktury služeb, informovanosti a propagace.

Podporované aktivity:

1) Výstavba golfových hřišť včetně nezbytného technického a provozního zázemí golfových hřišť

- jedná se především o budování - výstavbu nové infrastruktury,
- budování nezbytné technické a provozní infrastruktury – např. inženýrské sítě, technický park, administrativní prostory, prodejny sportovních potřeb, přístupové a vnitroareálové komunikace, chodníky, pěšiny, parkovací plochy, aj.
- nezbytné terénní a vegetační úpravy golfových hřišť

2) Výstavba a rozvoj ubytovacích a stravovacích kapacit a kapacit pro hráčské zázemí a návazných služeb odpovídající potřebám golfového sportu

- jedná se především o výstavbu nové infrastruktury, modernizaci či stavební úpravy stávající infrastruktury s cílem zvýšit kapacitu zařízení či budování nové kapacity, a to vše včetně interiérového a exteriérového souvisejícího vybavení.
- sociální zařízení včetně prostor pro relaxaci, oddych a občerstvení, dále aktivity typu fitcentrum aj., a to vše včetně interiérového a exteriérového souvisejícího vybavení.