



Vyhodnocení regionálních rozdílů a vyváženého rozvoje území pro Strategii rozvoje územního obvodu Olomouckého kraje

Výtah z Rozboru udržitelného rozvoje území Olomouckého kraje

Obsah

| | |
|--|----------|
| Obsah | 3 |
| 1. Úvod | 4 |
| 2. Metodika | 5 |
| 2.1. Indikátory | 5 |
| 2.2. Výpočet komplexního vyhodnocení | 7 |
| 3. Vyhodnocení regionálních rozdílů a vyváženého rozvoje území OK | 8 |
| 3.1. Vyhodnocení za jednotlivé obce | 8 |
| 3.2. Mapové výstupy | 18 |

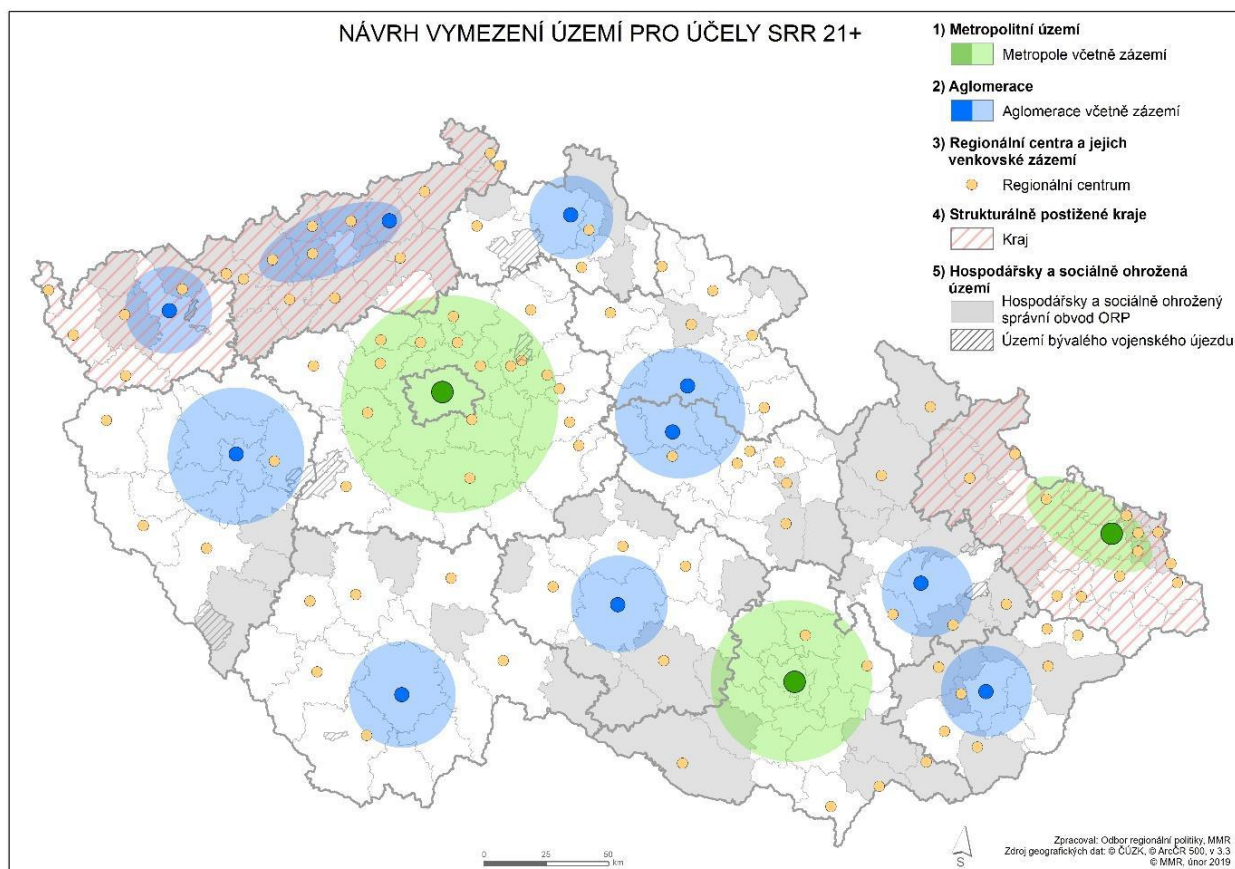
1. Úvod

Kraj má plnit své povinnosti dané zákonem č. 129/2000 Sb., o krajích (krajské zřízení), a č. 248/2000 Sb., o podpoře regionálního rozvoje. Tedy koordinovat rozvoj územního obvodu, schvalovat strategie rozvoje územního obvodu kraje, zajišťovat jejich realizaci a kontrolovat jejich plnění. Dále kraj vymezuje podporované části území. Vyhodnocení regionálních rozdílů a vyváženého rozvoje území (dále také Vyhodnocení) slouží jako podklad pro výše uvedené úkoly kraje.

Na základě tohoto Vyhodnocení se mohou orgány kraje rozhodnout, jaká opatření jsou vhodná pro podporu území nebo, na která konkrétní území se zaměřit. Samotné Vyhodnocení neobsahuje konkrétní aktivity k vyváženému rozvoji území nebo přesné vymezení podporovaných částí území. Vhodná opatření a cílení na určité území je potřeba udělat dle řešeného cíle, např. v případě plánování intervencí do oblasti ochrany přírody je potřeba jinak přistupovat k údajům za hospodářský pilíř, než v případě podpory inovací.

Vyhodnocení regionálních rozdílů a vyváženého rozvoje území Olomouckého kraje navazuje na územní dimenzi uvedenou ve Strategii regionálního rozvoje ČR, viz Obrázek 1. Dle Strategie regionálního rozvoje ČR se na území Olomouckého kraje nachází Aglomerace Olomouc-Prostějov-Přerov. Dále jsou zde regionální centra = obce s rozšířenou působností, na Obrázku 1 jsou zobrazeny pouze regionální centra vyššího řádu. Významná část Olomouckého kraje je klasifikována jako Hospodářsky a sociálně ohrožená území.

Obrázek 1: Územní dimenze dle Strategie regionálního rozvoje ČR 2021+



Ve Strategii regionálního rozvoje ČR se uvádí: „Kraje mohou ve strategiích rozvoje územního obvodu kraje vymezit hospodářsky a sociálně ohrožená území na nižší administrativní (např. správní obvody pověřených obecních úřadů) úrovni a řešit disparity i v rámci jednotlivých správních obvodů ORP. Kraje mohou v těchto

dokumentech vymezit jako hospodářsky a sociálně ohrožená i jiná území, než jaká vymezuje SRR, nicméně bez nároku na cílenou podporu prostřednictvím regionální politiky státu.“

Dle výše uvedeného není kraj nijak svázán z hlediska podpory svého území. Olomoucký kraj dlouhodobě usiluje o provázání územního a strategického plánování. Proto pro Vyhodnocení byl využit Rozbor udržitelného rozvoje území, který je zpracováván v rámci Územně analytických podkladů Olomouckého kraje. Konkrétně se jedná o jeho aktualizaci zpracovanou firmou Urban Planner, s. r. o., v roce 2019. Pro účely Vyhodnocení jsou uvedeny jen základní údaje k metodice a hlavní výsledky. Podrobnější informace jsou ve vlastním Rozboru udržitelného rozvoje území.

2. Metodika

Metodika Rozboru udržitelného rozvoje území pracuje v návaznosti na příslušnou legislativu a metodická sdělení Ministerstva pro místní rozvoj ČR a Ústavu územního rozvoje. Základní sledovanou jednotkou je území obce (LAU2). Vyhodnocení je aktualizováno jednou za dva roky.

2.1. Indikátory

Vyhodnocení je zpracováno na základě sady indikátorů. Indikátory jsou rozřazeny do tří pilířů udržitelného rozvoje: **pilíř pro soudržnost společenství obyvatel území (sociální pilíř)**, **pilíř pro hospodářský rozvoj (hospodářský pilíř)** a **pilíř pro příznivé životní prostředí (environmentální pilíř)**. Indikátory jsou navrženy **s ohledem na existující běžně používané indikátory v ČR** a dále také na **kvalitu a aktuálnost vstupních dat**. Důraz je kladen na **komplexnost hodnocení**. Mezi indikátory jsou zahrnuty také tzv. trendové indikátory, které umožňují posoudit, zda je vývoj v dané oblasti příznivý či nikoliv. Na základě známých příčin lze vyhodnotit trend vývoje a případně na tento vývoj reagovat.

Metoda vyhodnocení používá jako základ multikriteriální analýzu, která kombinuje vstupní indikátory pomocí váženého součtu. Hodnoty indikátorů jsou **transformovány na ordinální stupnici od 1 do 5 pomocí statistického rozboru**, který eliminuje subjektivitu na velmi nízkou úroveň. Hodnota 1 značí nejmenší hodnotu indikátoru, hodnota 5 je potom nejvyšším bodovým ohodnocením. Dále je využito **vážení jednotlivých indikátorů**, což umožňuje zvýraznění nebo naopak potlačení některého z indikátorů. Metodika pracuje se **statistickým rozbohem také v úrovni stanovení kladných a záporných podmínek** v jednotlivých pilířích.

S ohledem na skutečnost, že všechny indikátory nemají stejný vliv na výsledné hodnocení a některý z indikátorů je významnější než jiný, pracuje metodika s **vážením jednotlivých indikátorů**. Váhy jsou průměrem hodnocení párového srovnání významnosti jednotlivých indikátorů. Na návrhu vah se podíleli čtyři experti a výsledné váhy jsou tedy konsensem jejich názorů. **Maximální váha byla stanovena na hodnotu 0,2, nejnižší potom na hodnotu 0,05**. S ohledem na stejný počet indikátorů v jednotlivých pilířích (8) a relativně nízký rozptyl vah nejsou výsledky výrazně ovlivněny jedním faktorem, ale je přitom stále postihnuta rozdílná významnost jednotlivých indikátorů. Tento přístup umožňuje do budoucna snadno změnou váhy zohlednit význam některých faktorů, které se mohou v průběhu času měnit. Například stav realizace KPÚ bude v budoucnu klesat současně s rostoucím počtem KÚ, kde proběhla realizace KPÚ a bude vhodné váhu tohoto indikátoru snížit.

Indikátory pilíře pro soudržnost společenství obyvatel území

| Indikátor | Váha |
|--------------------------------------|-------------|
| Hrubá míra přirozeného přírůstku | 0,15 |
| Hrubá míra migračního salda | 0,15 |
| Počet dokončených bytů | 0,20 |
| Míra dostupné urbanizace | 0,05 |
| Index stárí | 0,20 |
| Index vzdělanosti | 0,10 |
| Trend hrubé míry celkového přírůstku | 0,05 |
| Podíl dlouhodobě nezaměstnaných osob | 0,10 |

Indikátory pilíře pro hospodářský rozvoj

| Indikátor | Váha |
|--|-------------|
| Podíl osob zaměstnaných v terciéru | 0,10 |
| Míra podnikatelské aktivity | 0,20 |
| Index dostupnosti dálniční sítě | 0,20 |
| Podíl cizích zdrojů k celkovým aktivům obce | 0,05 |
| Hrubá míra salda dojížděky | 0,15 |
| Podíl nezaměstnaných osob | 0,15 |
| Trend podílu nezaměstnaných osob | 0,05 |
| Index počtu uchazečů na volné pracovní místo | 0,10 |

Indikátory pilíře pro příznivé životní prostředí

| Indikátor | Váha |
|--|-------------|
| Podíl pásem ochrany vod | 0,15 |
| Podíl ploch ochrany přírody | 0,15 |
| Kvalita ovzduší – koncentrace prachových částic PM ₁₀ | 0,15 |
| Ekologická fragmentace nezastavěného území | 0,10 |
| Koeficient ekologické stability | 0,10 |
| Podíl lesa | 0,10 |
| Podíl půd 1. a 2. třídy ochrany | 0,15 |
| Stupeň realizace pozemkových úprav | 0,10 |

2.2. Výpočet komplexního vyhodnocení

Hodnoty základních indikátorů jsou vyčísleny dle aktuálních statistických dat. Aby bylo možné porovnávat jednotlivé území obce mezi sebou, **jsou některé indikátory přepočteny**, např. podle počtu obyvatel obce nebo její rozlohy. Následně **jsou hodnoty transformovány na ordinální stupnici 1 – 5**. Blíže ke stanovení jednotlivých indikátorů a způsobu práce s nimi viz metodika Rozboru udržitelného rozvoje území.

V dalším kroku jsou transformované hodnoty jednotlivých indikátorů **vynásobeny stanovenými vahami** a takto získané hodnoty jsou následně **v rámci každého z pilířů sečteny**. Výsledné hodnoty jsou v rámci každého pilíře dle statistického rozboru **rozděleny do šesti kategorií** (tři kategorie jako kladné hodnocení, tři kategorie jako záporné vyhodnocení). Dalším krokem je **celkové vyhodnocení, které vznikne kombinací kladných a záporných hodnot v jednotlivých pilířích**. Každá kombinace kladných a záporných hodnot napříč všemi pilíři má svoji vlastní kategorii (viz Tabulka 1). Poslední fází je **vizualizace dílčích indikátorů, pilířů a celkového hodnocení** územních podmínek.

Tabulka 1 Zařazení obcí dle územních podmínek v jednotlivých pilířích

| Kategorie zařazení obce | Územní podmínky | | | Vyváženost vztahu územních podmínek | |
|-------------------------|--|------------------------|--------------------------------|-------------------------------------|-------------|
| | Pro soudržnost společenství obyvatel území | Pro hospodářský rozvoj | Pro příznivé životní prostředí | | |
| | S | H | E | Dobrý stav | Špatný stav |
| 1 | + | + | + | S, H, E | Žádné |
| 2a | - | + | + | H, E | S |
| 2b | + | - | + | S, E | H |
| 2c | + | + | - | S, H | E |
| 3a | - | - | + | E | H, S |
| 3b | - | + | - | H | E, S |
| 3c | + | - | - | S | E, H |
| 4 | - | - | - | žádné | E, H, S |

3. Vyhodnocení regionálních rozdílů a vyváženého rozvoje území Olomouckého kraje

Vyhodnocení bylo provedeno na základě statistických dat k 31. 12. 2018, v případě, že pro daný indikátor nebyla tato data dostupná, bylo využito dostupných starších dat (v některých případech až data ze Sčítání lidu, domů a bytů 2011). Vyhodnocení bylo provedeno firmou Urban Planner. s. r. o., v roce 2019.

3.1. Vyhodnocení za jednotlivé obce

Výsledky Vyhodnocení pro jednotlivé obce jsou uvedeny v Tabulce 2. Obce jsou řazeny abecedně a pro úplnost je uveden správní obvod obce s rozšířenou působností, do které daná obec spadá.

Tabulka 2 Vyhodnocení obcí Olomouckého kraje

| OBEC | ORP | Soudržnost společenství obyvatel území | Hospodář- ský rozvoj | Příznivé životní prostředí | Kategorie zařazení obce |
|---------------------|-------------------|--|-------------------------|----------------------------------|-------------------------------|
| Alojzov | Prostějov | + | + | + | 1 |
| Babice | Šternberk | - | + | + | 2a |
| Bedihošť | Prostějov | + | + | - | 2c |
| Bělá pod Pradědem | Jeseník | - | + | + | 2a |
| Bělkovice-Lašťany | Olomouc | + | + | + | 1 |
| Bělotín | Hranice | + | + | - | 2c |
| Beňov | Přerov | + | + | + | 1 |
| Bernartice | Jeseník | - | - | - | 4 |
| Bezuchov | Přerov | + | - | - | 3c |
| Bílá Lhota | Litovel | + | + | + | 1 |
| Bílá Voda | Jeseník | - | - | + | 3a |
| Bílovice-Lutotín | Prostějov | + | + | + | 1 |
| Bílsko | Litovel | + | + | - | 2c |
| Biskupice | Prostějov | - | + | + | 2a |
| Blatec | Olomouc | + | + | + | 1 |
| Bludov | Šumperk | + | - | + | 2b |
| Bohdíkov | Šumperk | - | - | + | 3a |
| Bohuňovice | Olomouc | + | + | - | 2c |
| Bohuslavice | Zábřeh | + | - | + | 2b |
| Bohuslavice | Konice | + | + | + | 1 |
| Bohuslávky | Lipník nad Bečvou | - | + | - | 3b |
| Bohutín | Šumperk | - | - | + | 3a |
| Bochoř | Přerov | + | + | + | 1 |
| Bousín | Prostějov | - | + | - | 3b |
| Bouzov | Litovel | - | + | + | 2a |
| Branná | Šumperk | - | - | + | 3a |
| Bratrušov | Šumperk | + | - | + | 2b |
| Brníčko | Zábřeh | + | - | + | 2b |
| Brodek u Konice | Konice | - | - | + | 3a |
| Brodek u Prostějova | Prostějov | + | + | - | 2c |

| OBEC | ORP | Soudržnost společenství obyvatel území | Hospodář- ský rozvoj | Příznivé životní prostředí | Kategorie zařazení obce |
|----------------------|-------------------|--|-------------------------|----------------------------------|-------------------------------|
| Brodek u Přerova | Přerov | - | + | + | 2a |
| Březsko | Konice | - | - | + | 3a |
| Budětsko | Konice | - | - | - | 4 |
| Buk | Přerov | - | - | + | 3a |
| Buková | Prostějov | - | - | + | 3a |
| Bukovany | Olomouc | + | + | - | 2c |
| Bušín | Šumperk | + | - | + | 2b |
| Bystročice | Olomouc | + | + | - | 2c |
| Bystrovany | Olomouc | + | + | - | 2c |
| Býškovice | Hranice | + | + | - | 2c |
| Císařov | Přerov | - | - | - | 4 |
| Cítov | Přerov | - | + | + | 2a |
| Čehovice | Prostějov | + | + | - | 2c |
| Čechy | Přerov | - | - | - | 4 |
| Čechy pod Kosířem | Prostějov | + | - | + | 2b |
| Čelčice | Prostějov | - | + | - | 3b |
| Čelechovice | Přerov | + | + | - | 2c |
| Čelechovice na Hané | Prostějov | + | - | + | 2b |
| Černá Voda | Jeseník | - | + | + | 2a |
| Černošín | Hranice | - | + | - | 3b |
| Červenka | Litovel | + | + | + | 1 |
| Česká Ves | Jeseník | - | + | + | 2a |
| Daskabát | Olomouc | + | + | - | 2c |
| Dětkovice | Prostějov | + | + | + | 1 |
| Dlouhá Loučka | Uničov | + | + | + | 1 |
| Dlouhomilov | Šumperk | - | - | + | 3a |
| Dobručice | Přerov | - | - | + | 3a |
| Dobrochov | Prostějov | + | + | + | 1 |
| Dobromilice | Prostějov | - | - | + | 3a |
| Dolany | Olomouc | + | + | + | 1 |
| Dolní Nětčice | Lipník nad Bečvou | + | - | - | 3c |
| Dolní Studénky | Šumperk | + | - | + | 2b |
| Dolní Těšice | Hranice | + | + | - | 2c |
| Dolní Újezd | Lipník nad Bečvou | + | + | - | 2c |
| Doloplazy | Olomouc | + | + | - | 2c |
| Doloplazy | Prostějov | + | + | + | 1 |
| Domašov nad Bystřicí | Šternberk | - | - | + | 3a |
| Domašov u Šternberka | Šternberk | + | + | + | 1 |
| Domaželice | Přerov | + | + | - | 2c |
| Drahanovice | Olomouc | + | + | + | 1 |
| Drahany | Prostějov | - | - | - | 4 |
| Drozdov | Zábřeh | - | - | + | 3a |

| OBEC | ORP | Soudržnost společenství obyvatel území | Hospodář ský rozvoj | Příznivé životní prostředí | Kategorie zařazení obce |
|----------------------|-------------------|--|------------------------|----------------------------------|-------------------------------|
| Držovice | Prostějov | + | + | - | 2c |
| Dřevnovice | Prostějov | + | + | - | 2c |
| Dřevohostice | Přerov | + | - | - | 3c |
| Dub nad Moravou | Olomouc | + | + | + | 1 |
| Dubčany | Litovel | + | - | + | 2b |
| Dubicko | Zábřeh | + | - | - | 3c |
| Dzbel | Konice | - | - | + | 3a |
| Grygov | Olomouc | + | + | + | 1 |
| Grymov | Přerov | - | - | - | 4 |
| Hačky | Konice | - | + | - | 3b |
| Haňovice | Litovel | - | + | - | 3b |
| Hanušovice | Šumperk | - | - | + | 3a |
| Hlásnice | Šternberk | + | + | + | 1 |
| Hlinsko | Lipník nad Bečvou | + | - | - | 3c |
| Hlubočky | Olomouc | + | + | + | 1 |
| Hluchov | Prostějov | + | + | + | 1 |
| Hlušovice | Olomouc | + | + | - | 2c |
| Hněvotín | Olomouc | + | + | - | 2c |
| Hnojice | Šternberk | + | + | + | 1 |
| Horka nad Moravou | Olomouc | + | + | + | 1 |
| Horní Loděnice | Šternberk | + | - | + | 2b |
| Horní Moštěnice | Přerov | + | + | - | 2c |
| Horní Nětčice | Lipník nad Bečvou | + | - | - | 3c |
| Horní Studénky | Zábřeh | - | - | + | 3a |
| Horní Štěpánov | Konice | - | - | + | 3a |
| Horní Těšice | Hranice | + | + | - | 2c |
| Horní Újezd | Hranice | - | + | - | 3b |
| Hoštejn | Zábřeh | + | - | + | 2b |
| Hraběšice | Šumperk | + | + | + | 1 |
| Hrabišín | Šumperk | - | - | - | 4 |
| Hrabová | Zábřeh | + | - | + | 2b |
| Hrabůvka | Hranice | + | + | - | 2c |
| Hradčany | Přerov | + | - | + | 2b |
| Hradčany-Kobeřice | Prostějov | - | + | - | 3b |
| Hradec-Nová Ves | Jeseník | + | - | - | 3c |
| Hranice | Hranice | + | + | - | 2c |
| Hraničné Petrovice | Šternberk | + | - | + | 2b |
| Hrdibořice | Prostějov | - | + | + | 2a |
| Hrubčice | Prostějov | + | + | - | 2c |
| Hruška | Prostějov | + | + | - | 2c |
| Hustopeče nad Bečvou | Hranice | + | - | - | 3c |
| Huzová | Šternberk | + | + | + | 1 |

| OBEC | ORP | Soudržnost společenství obyvatel území | Hospodář ský rozvoj | Příznivé životní prostředí | Kategorie zařazení obce |
|-------------------------|-------------------|--|------------------------|----------------------------------|-------------------------------|
| Hvozd | Konice | - | - | + | 3a |
| Hynčina | Zábřeh | - | - | + | 3a |
| Charváty | Olomouc | + | + | + | 1 |
| Cholina | Litovel | + | + | + | 1 |
| Chromeč | Šumperk | - | + | + | 2a |
| Ivaň | Prostějov | - | - | - | 4 |
| Jakubovice | Šumperk | + | - | - | 3c |
| Janoušov | Šumperk | + | + | + | 1 |
| Javorník | Jeseník | - | + | + | 2a |
| Jedlí | Zábřeh | - | - | + | 3a |
| Jesenec | Konice | - | - | + | 3a |
| Jeseník | Jeseník | - | + | + | 2a |
| Jestřebí | Zábřeh | + | - | - | 3c |
| Jezernice | Lipník nad Bečvou | + | + | - | 2c |
| Jindřichov | Hranice | + | + | + | 1 |
| Jindřichov | Šumperk | - | - | + | 3a |
| Jílová | Šternberk | + | + | + | 1 |
| Kamenná | Zábřeh | + | - | + | 2b |
| Kladky | Konice | - | - | + | 3a |
| Kladníky | Lipník nad Bečvou | + | + | - | 2c |
| Klenovice na Hané | Prostějov | + | + | - | 2c |
| Klokočí | Hranice | + | + | - | 2c |
| Klopina | Mohelnice | + | + | + | 1 |
| Klopotovice | Prostějov | - | + | - | 3b |
| Kobylá nad Vidnavkou | Jeseník | - | - | - | 4 |
| Kojetín | Přerov | - | + | + | 2a |
| Kokory | Přerov | + | + | - | 2c |
| Kolšov | Zábřeh | - | - | + | 3a |
| Komárov | Šternberk | + | + | - | 2c |
| Konice | Konice | - | + | + | 2a |
| Kopřivná | Šumperk | + | - | + | 2b |
| Kosov | Zábřeh | + | - | + | 2b |
| Kostelec na Hané | Prostějov | + | + | + | 1 |
| Koválovice-Osíčany | Prostějov | + | - | + | 2b |
| Kozlov | Olomouc | - | + | + | 2a |
| Kožušany-Tážaly | Olomouc | - | + | - | 3b |
| Kralice na Hané | Prostějov | + | + | - | 2c |
| Krčmaň | Olomouc | - | + | - | 3b |
| Krchleby | Mohelnice | - | - | + | 3a |
| Krumsín | Prostějov | - | + | + | 2a |
| Křelov-Břuchotín | Olomouc | + | + | - | 2c |
| Křenovice | Přerov | - | + | - | 3b |

| OBEC | ORP | Soudržnost společenství obyvatel území | Hospodář- ský rozvoj | Příznivé životní prostředí | Kategorie zařazení obce |
|-------------------------|-------------------|--|-------------------------|----------------------------------|-------------------------------|
| Křtomil | Přerov | - | - | - | 4 |
| Laškov | Prostějov | + | + | + | 1 |
| Lazníčky | Přerov | - | - | - | 4 |
| Lazníky | Přerov | - | - | - | 4 |
| Lesnice | Zábřeh | - | - | + | 3a |
| Lešany | Prostějov | - | + | + | 2a |
| Leština | Zábřeh | + | - | + | 2b |
| Lhota | Lipník nad Bečvou | - | - | - | 4 |
| Lhotka | Přerov | + | + | + | 1 |
| Libina | Šumperk | - | - | + | 3a |
| Liboš | Olomouc | + | + | + | 1 |
| Lipina | Šternberk | + | + | + | 1 |
| Lipinka | Uničov | - | + | + | 2a |
| Lipník nad Bečvou | Lipník nad Bečvou | + | + | - | 2c |
| Lipová | Přerov | - | - | - | 4 |
| Lipová | Konice | - | - | + | 3a |
| Lipová-lázně | Jeseník | - | + | + | 2a |
| Líšná | Přerov | + | - | - | 3c |
| Líšnice | Mohelnice | + | - | - | 3c |
| Litovel | Litovel | + | + | + | 1 |
| Lobodice | Přerov | + | + | + | 1 |
| Loštice | Mohelnice | - | + | + | 2a |
| Loučany | Olomouc | - | + | + | 2a |
| Loučka | Litovel | - | + | + | 2a |
| Loučná nad Desnou | Šumperk | - | + | + | 2a |
| Luběnice | Olomouc | + | + | + | 1 |
| Luboměř pod Strážnou | Hranice | + | + | + | 1 |
| Ludmírov | Konice | - | - | + | 3a |
| Luká | Litovel | + | + | + | 1 |
| Lukavice | Zábřeh | + | - | + | 2b |
| Lutín | Olomouc | + | + | - | 2c |
| Lužice | Šternberk | + | + | + | 1 |
| Majetín | Olomouc | + | + | - | 2c |
| Malá Morava | Šumperk | + | - | + | 2b |
| Malé Hradisko | Prostějov | - | - | + | 3a |
| Maletín | Mohelnice | + | - | + | 2b |
| Malhotice | Hranice | + | - | - | 3c |
| Medlov | Uničov | + | - | + | 2b |
| Měrotín | Litovel | + | + | - | 2c |
| Měrovice nad Hanou | Přerov | - | - | - | 4 |
| Město Libavá | Šternberk | - | - | + | 3a |
| Mikulovice | Jeseník | - | - | + | 3a |

| OBEC | ORP | Soudržnost společenství obyvatel území | Hospodář- ský rozvoj | Příznivé životní prostředí | Kategorie zařazení obce |
|---------------------|-------------------|--|-------------------------|----------------------------------|-------------------------------|
| Milenov | Hranice | - | + | - | 3b |
| Milotice nad Bečvou | Hranice | + | + | - | 2c |
| Mírov | Mohelnice | + | - | + | 2b |
| Mladeč | Litovel | + | + | + | 1 |
| Mladějovice | Šternberk | + | - | + | 2b |
| Mohelnice | Mohelnice | + | + | + | 1 |
| Moravičany | Mohelnice | + | - | + | 2b |
| Moravský Beroun | Šternberk | - | - | + | 3a |
| Mořice | Prostějov | + | + | - | 2c |
| Mostkovice | Prostějov | + | + | - | 2c |
| Mrsklesy | Olomouc | - | - | + | 3a |
| Mutkov | Šternberk | + | + | + | 1 |
| Myslejovice | Prostějov | - | + | + | 2a |
| Nahošovice | Přerov | - | - | - | 4 |
| Náklo | Litovel | + | + | + | 1 |
| Náměšť na Hané | Olomouc | + | + | + | 1 |
| Nelešovice | Přerov | + | - | - | 3c |
| Němčice nad Hanou | Prostějov | + | + | - | 2c |
| Nemile | Zábřeh | + | + | + | 1 |
| Nezamyslice | Prostějov | - | + | - | 3b |
| Niva | Prostějov | + | + | + | 1 |
| Norberčany | Šternberk | - | - | + | 3a |
| Nová Hradečná | Uničov | - | - | - | 4 |
| Nový Malín | Šumperk | + | - | + | 2b |
| Obědkovice | Prostějov | + | - | - | 3c |
| Ohrozim | Prostějov | + | + | + | 1 |
| Ochoz | Konice | + | + | + | 1 |
| Olbramice | Litovel | - | + | + | 2a |
| Oldřichov | Přerov | + | + | - | 2c |
| Olomouc | Olomouc | + | + | - | 2c |
| Olšany | Šumperk | + | + | + | 1 |
| Olšany u Prostějova | Prostějov | + | + | - | 2c |
| Olšovec | Hranice | + | + | + | 1 |
| Ondratice | Prostějov | - | + | + | 2a |
| Opatovice | Hranice | + | + | - | 2c |
| Oplocany | Přerov | - | - | - | 4 |
| Oprostovice | Přerov | - | + | - | 3b |
| Osek nad Bečvou | Lipník nad Bečvou | + | + | - | 2c |
| Oskava | Šumperk | - | - | + | 3a |
| Ostružná | Jeseník | - | + | + | 2a |
| Otaslavice | Prostějov | + | + | + | 1 |
| Otinoves | Prostějov | - | - | - | 4 |
| Palonín | Mohelnice | + | - | + | 2b |

| OBEC | ORP | Soudržnost společenství obyvatel území | Hospodář ský rozvoj | Příznivé životní prostředí | Kategorie zařazení obce |
|----------------------|-------------------|--|------------------------|----------------------------------|-------------------------------|
| Paršovice | Hranice | + | - | + | 2b |
| Partutovice | Hranice | + | + | - | 2c |
| Paseka | Uničov | + | + | + | 1 |
| Pavlov | Mohelnice | + | - | + | 2b |
| Pavlovice u Kojetína | Prostějov | - | + | - | 3b |
| Pavlovice u Přerova | Přerov | + | + | + | 1 |
| Pěňčín | Prostějov | + | - | + | 2b |
| Petrov nad Desnou | Šumperk | + | - | + | 2b |
| Písařov | Šumperk | + | - | + | 2b |
| Písečná | Jeseník | - | + | + | 2a |
| Pivín | Prostějov | + | + | - | 2c |
| Plumlov | Prostějov | - | + | + | 2a |
| Pňovice | Litovel | + | - | + | 2b |
| Podolí | Přerov | + | - | + | 2b |
| Police | Mohelnice | + | - | - | 3c |
| Polkovice | Přerov | - | + | - | 3b |
| Polom | Hranice | + | + | - | 2c |
| Polomí | Konice | - | - | + | 3a |
| Postřelmov | Zábřeh | - | - | + | 3a |
| Postřelmůvek | Zábřeh | + | - | + | 2b |
| Potštát | Hranice | + | + | + | 1 |
| Prosenice | Přerov | - | - | - | 4 |
| Prostějov | Prostějov | + | + | - | 2c |
| Prostějovičky | Prostějov | + | + | + | 1 |
| Protivanov | Prostějov | + | + | + | 1 |
| Provodovice | Hranice | + | + | - | 2c |
| Přáslavice | Olomouc | + | + | - | 2c |
| Přemyslovice | Prostějov | + | - | + | 2b |
| Přerov | Přerov | - | + | + | 2a |
| Přestavlký | Přerov | - | - | + | 3a |
| Příkazy | Olomouc | + | + | + | 1 |
| Ptení | Prostějov | + | + | + | 1 |
| Radíkov | Hranice | + | + | + | 1 |
| Radkova Lhota | Přerov | - | - | - | 4 |
| Radkovy | Přerov | - | + | - | 3b |
| Radotín | Lipník nad Bečvou | - | - | - | 4 |
| Radslavice | Přerov | + | - | - | 3c |
| Radvanice | Přerov | + | - | + | 2b |
| Rájec | Zábřeh | + | - | + | 2b |
| Rakov | Hranice | + | - | - | 3c |
| Raková u Konice | Konice | - | - | - | 4 |
| Rakůvka | Konice | - | - | - | 4 |
| Rapotín | Šumperk | + | - | + | 2b |

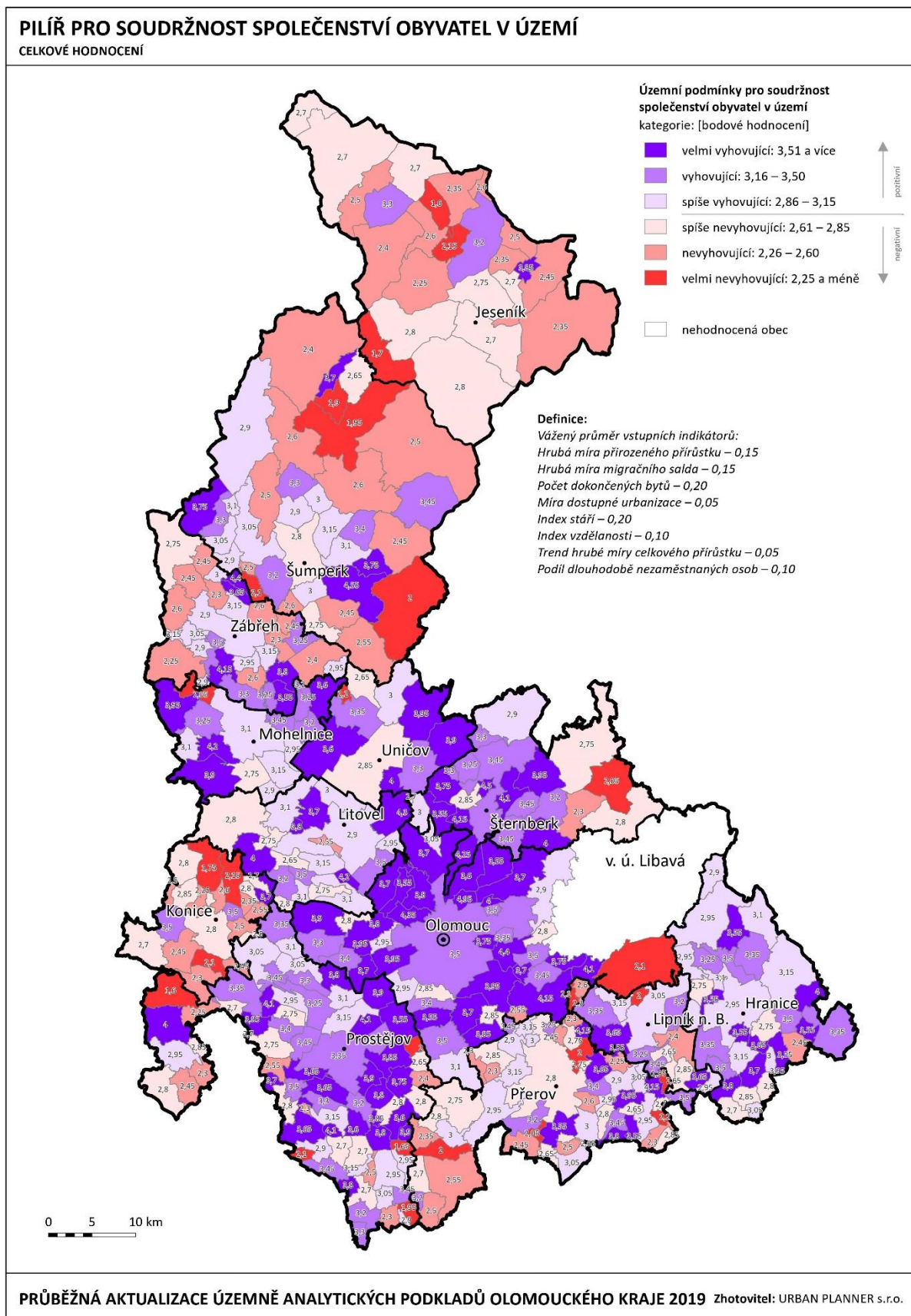
| OBEC | ORP | Soudržnost společenství obyvatel území | Hospodář ský rozvoj | Příznivé životní prostředí | Kategorie zařazení obce |
|---------------------|-------------------|--|------------------------|----------------------------------|-------------------------------|
| Rejchartice | Šumperk | + | - | + | 2b |
| Rohle | Zábřeh | - | - | + | 3a |
| Rokytnice | Přerov | + | + | - | 2c |
| Rouské | Hranice | - | + | - | 3b |
| Rovensko | Zábřeh | + | - | + | 2b |
| Rozstání | Prostějov | - | - | + | 3a |
| Ruda nad Moravou | Šumperk | + | - | + | 2b |
| Řídeč | Šternberk | + | + | + | 1 |
| Říkovice | Přerov | - | - | + | 3a |
| Samotíšky | Olomouc | + | + | - | 2c |
| Seloutky | Prostějov | + | + | + | 1 |
| Senice na Hané | Litovel | + | + | + | 1 |
| Senička | Litovel | - | + | + | 2a |
| Skalička | Hranice | + | + | - | 2c |
| Skalka | Prostějov | + | + | + | 1 |
| Skorošice | Jeseník | - | - | + | 3a |
| Skrbeň | Olomouc | + | + | + | 1 |
| Skřípov | Konice | + | - | + | 2b |
| Slatinice | Olomouc | + | + | + | 1 |
| Slatinky | Prostějov | + | + | + | 1 |
| Slavětín | Litovel | - | - | + | 3a |
| Smržice | Prostějov | + | + | - | 2c |
| Soběchleby | Lipník nad Bečvou | - | - | - | 4 |
| Sobíšky | Přerov | - | - | - | 4 |
| Sobotín | Šumperk | - | - | + | 3a |
| Srbce | Prostějov | + | + | + | 1 |
| Stará Červená Voda | Jeseník | + | - | + | 2b |
| Stará Ves | Přerov | + | + | + | 1 |
| Staré Město | Šumperk | - | + | + | 2a |
| Stařechovice | Prostějov | + | + | + | 1 |
| Stavenice | Mohelnice | + | - | + | 2b |
| Stínava | Prostějov | - | + | + | 2a |
| Stražisko | Konice | - | - | + | 3a |
| Strukov | Šternberk | - | - | - | 4 |
| Střeň | Litovel | + | - | + | 2b |
| Stříbrnice | Přerov | + | - | - | 3c |
| Střítež nad Ludinou | Hranice | + | + | - | 2c |
| Sudkov | Šumperk | - | - | + | 3a |
| Suchdol | Konice | - | - | + | 3a |
| Suchonice | Olomouc | - | + | - | 3b |
| Supíkovice | Jeseník | - | - | + | 3a |
| Sušice | Přerov | - | + | - | 3b |
| Svébohov | Zábřeh | - | - | + | 3a |

| OBEC | ORP | Soudržnost společenství obyvatel území | Hospodář ský rozvoj | Příznivé životní prostředí | Kategorie zařazení obce |
|--------------------|-------------------|--|------------------------|----------------------------------|-------------------------------|
| Svéšedlice | Olomouc | + | + | - | 2c |
| Šišma | Přerov | + | - | - | 3c |
| Šléglov | Šumperk | + | + | + | 1 |
| Špičky | Hranice | + | + | - | 2c |
| Štarnov | Šternberk | + | + | - | 2c |
| Štěpánov | Olomouc | + | + | + | 1 |
| Šternberk | Šternberk | + | + | + | 1 |
| Štítý | Zábřeh | - | - | + | 3a |
| Šubířov | Konice | - | - | + | 3a |
| Šumperk | Šumperk | - | + | + | 2a |
| Šumvald | Uničov | + | - | + | 2b |
| Teplice nad Bečvou | Hranice | + | + | + | 1 |
| Těšetice | Olomouc | + | + | + | 1 |
| Tištín | Prostějov | + | - | - | 3c |
| Tovačov | Přerov | - | + | + | 2a |
| Tovéř | Olomouc | + | + | + | 1 |
| Troubelice | Uničov | + | + | - | 2c |
| Troubky | Přerov | + | - | + | 2b |
| Tršice | Olomouc | + | + | - | 2c |
| Třeština | Mohelnice | + | + | + | 1 |
| Tučín | Přerov | + | - | + | 2b |
| Turovice | Přerov | + | - | - | 3c |
| Tvorovice | Prostějov | - | - | - | 4 |
| Týn nad Bečvou | Lipník nad Bečvou | - | + | + | 2a |
| Uhelná | Jeseník | - | - | + | 3a |
| Uhřetice | Přerov | - | - | + | 3a |
| Újezd | Uničov | + | - | + | 2b |
| Uničov | Uničov | - | + | + | 2a |
| Určice | Prostějov | + | + | - | 2c |
| Úsov | Mohelnice | + | - | - | 3c |
| Ústí | Hranice | + | + | - | 2c |
| Ústín | Olomouc | + | + | - | 2c |
| Vápenná | Jeseník | - | - | + | 3a |
| Velká Bystřice | Olomouc | + | + | - | 2c |
| Velká Kraš | Jeseník | - | - | + | 3a |
| Velké Kunětice | Jeseník | - | - | - | 4 |
| Velké Losiny | Šumperk | - | + | + | 2a |
| Velký Týnec | Olomouc | + | + | - | 2c |
| Velký Újezd | Olomouc | + | + | - | 2c |
| Vernířovice | Šumperk | + | + | + | 1 |
| Věrovany | Olomouc | + | - | + | 2b |
| Veselíčko | Lipník nad Bečvou | + | + | + | 1 |
| Věžky | Přerov | - | + | - | 3b |

| OBEC | ORP | Soudržnost společenství obyvatel území | Hospodář- ský rozvoj | Příznivé životní prostředí | Kategorie zařazení obce |
|-------------------|-----------|--|-------------------------|----------------------------------|-------------------------------|
| Vícheměřice | Prostějov | - | + | + | 2a |
| Vícov | Prostějov | + | + | + | 1 |
| Vidnava | Jeseník | - | - | + | 3a |
| Vikantice | Šumperk | - | - | + | 3a |
| Vikýřovice | Šumperk | + | + | + | 1 |
| Vilémov | Litovel | + | + | + | 1 |
| Vincencov | Prostějov | - | + | + | 2a |
| Vitčice | Prostějov | - | - | + | 3a |
| Vlčice | Jeseník | + | - | + | 2b |
| Vlkoš | Přerov | - | + | - | 3b |
| Vranovice-Kelčice | Prostějov | + | + | + | 1 |
| Vrbátky | Prostějov | + | + | + | 1 |
| Vrchoslavice | Prostějov | + | + | - | 2c |
| Vřesovice | Prostějov | + | + | - | 2c |
| Všechnovice | Hranice | - | + | - | 3b |
| Výkleky | Přerov | - | + | - | 3b |
| Vyšehoří | Zábřeh | + | - | + | 2b |
| Výšovice | Prostějov | + | + | - | 2c |
| Zábeštní Lhota | Přerov | + | + | - | 2c |
| Zábřeh | Zábřeh | + | + | + | 1 |
| Zámrský | Hranice | - | - | - | 4 |
| Zborov | Zábřeh | + | - | + | 2b |
| Zdětín | Prostějov | + | - | + | 2b |
| Zlaté Hory | Jeseník | - | - | + | 3a |
| Zvole | Zábřeh | - | - | + | 3a |
| Žákovice | Přerov | + | - | - | 3c |
| Želatovice | Přerov | - | - | - | 4 |
| Želeč | Prostějov | + | + | + | 1 |
| Želechovice | Uničov | + | + | + | 1 |
| Žerotín | Šternberk | + | - | + | 2b |
| Žulová | Jeseník | - | - | + | 3a |

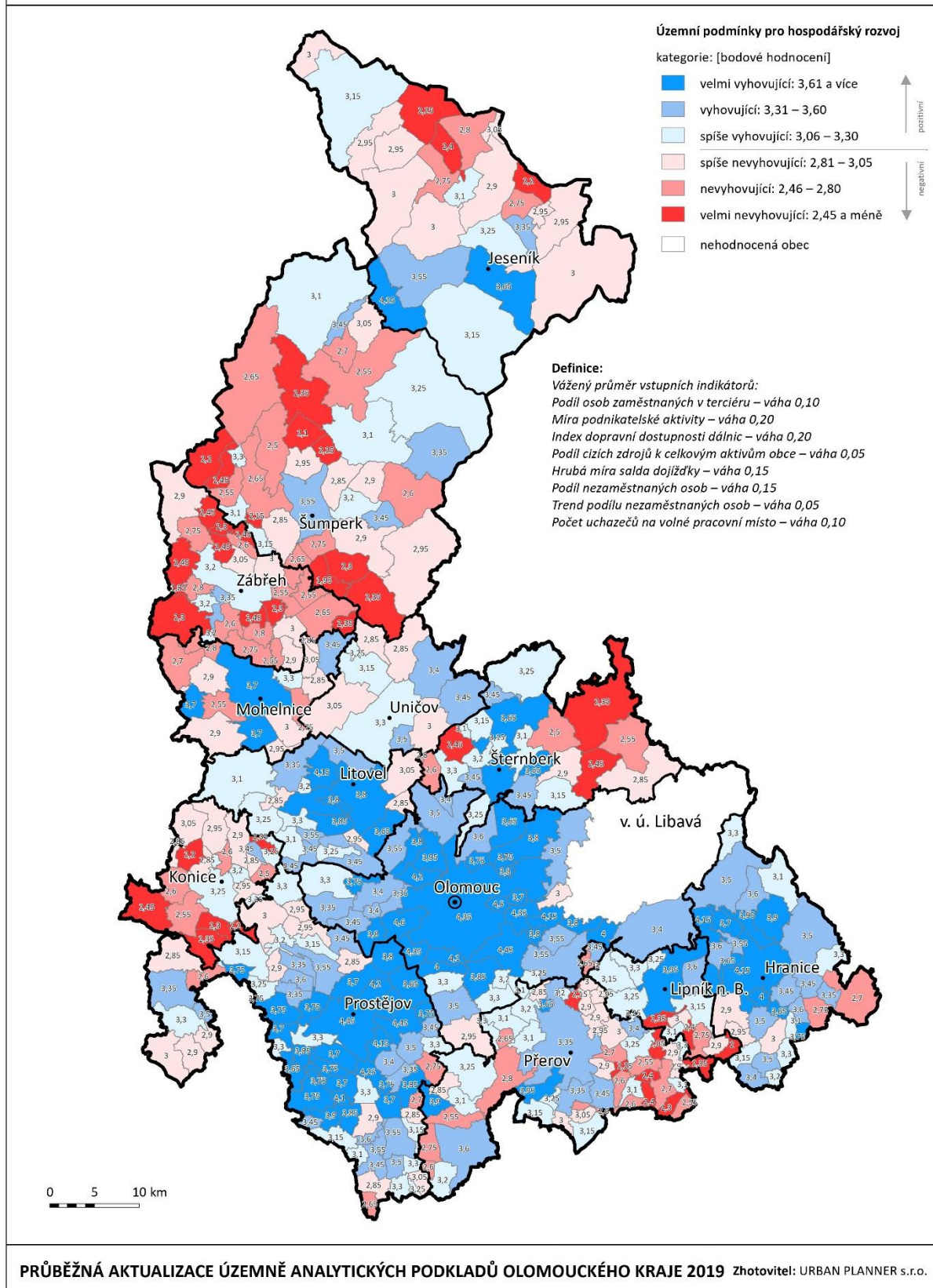
Vyhodnocení jednotlivých pilířů územně a celkové vyhodnocení pak zachycují níže uvedené mapy.

3.2. Mapové výstupy



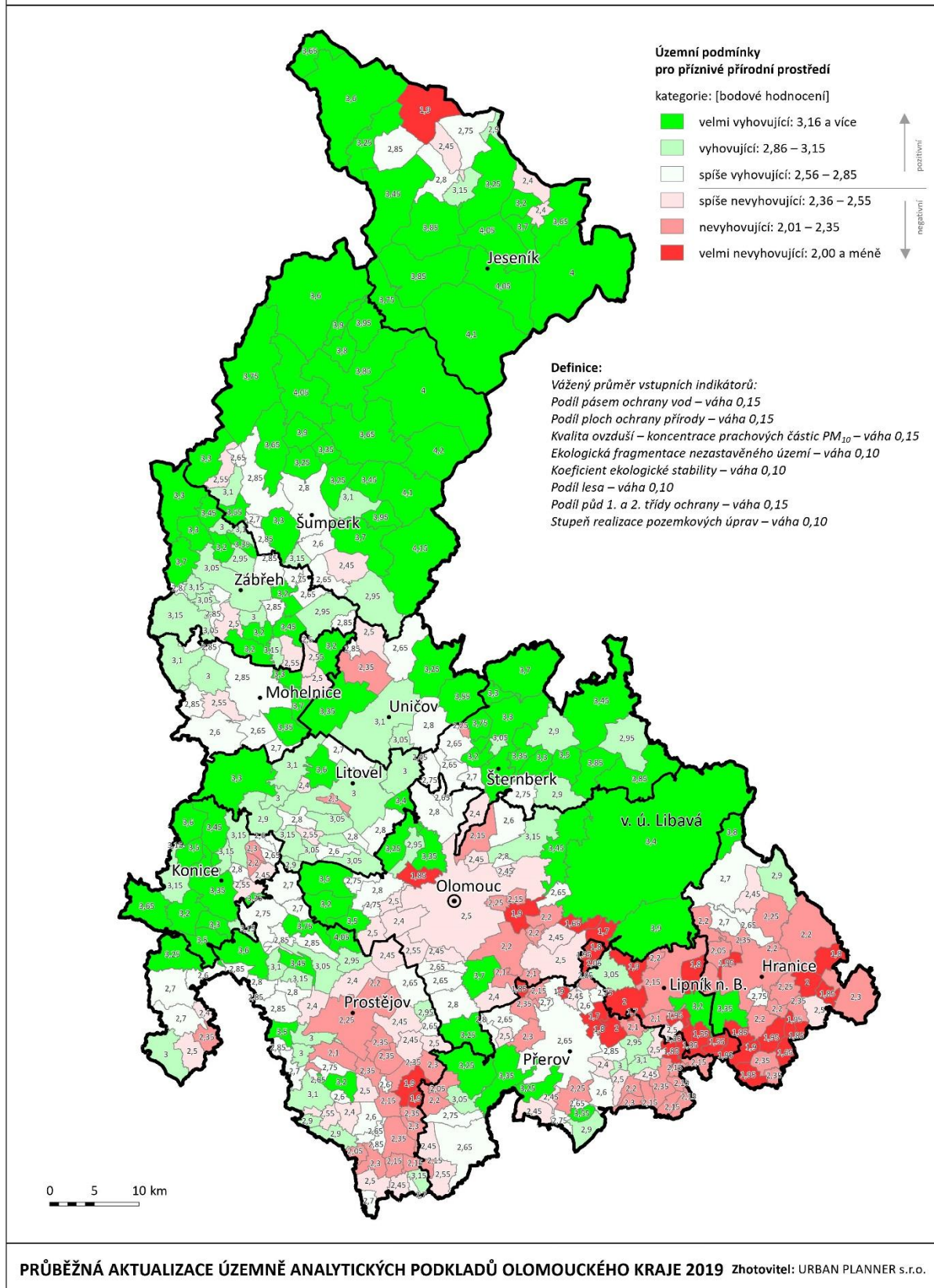
PILÍŘ PRO HOSPODÁŘSKÝ ROZVOJ

CELKOVÉ HODNOCENÍ



PILÍŘ PRO PŘÍZNIVÉ PŘÍRODNÍ PROSTŘEDÍ

CELKOVÉ HODNOCENÍ



CELKOVÉ VYHODNOCENÍ

CELKOVÉ ÚZEMNÍ PODMÍNKY

